


# PROGESTÃO

Programa de Consolidação do Pacto  
Nacional pela Gestão das Águas

---

*1ª OFICINA DE PROGRAMAÇÃO DE  
CAPACITAÇÃO PARA RECURSOS  
HÍDRICOS NO ÂMBITO DO  
PROGESTÃO*




Departamento de Recursos Hídricos  
Secretaria do Meio Ambiente  
Rio Grande do Sul

## **Atualmente, quais os principais desafios para a gestão de recursos hídricos no estado? Como as ações de capacitação podem contribuir para superá-los?**

- *Principais desafios*
  - *Estruturar o órgão gestor de recursos hídricos e o órgão ambiental do Estado*
  - *Implementar o Sistema Estadual de Recursos Hídricos com os respectivos instrumentos de planejamento e gestão*



Localização do Rio Grande do Sul no Brasil



Total de 25 Bacias Hidrográficas

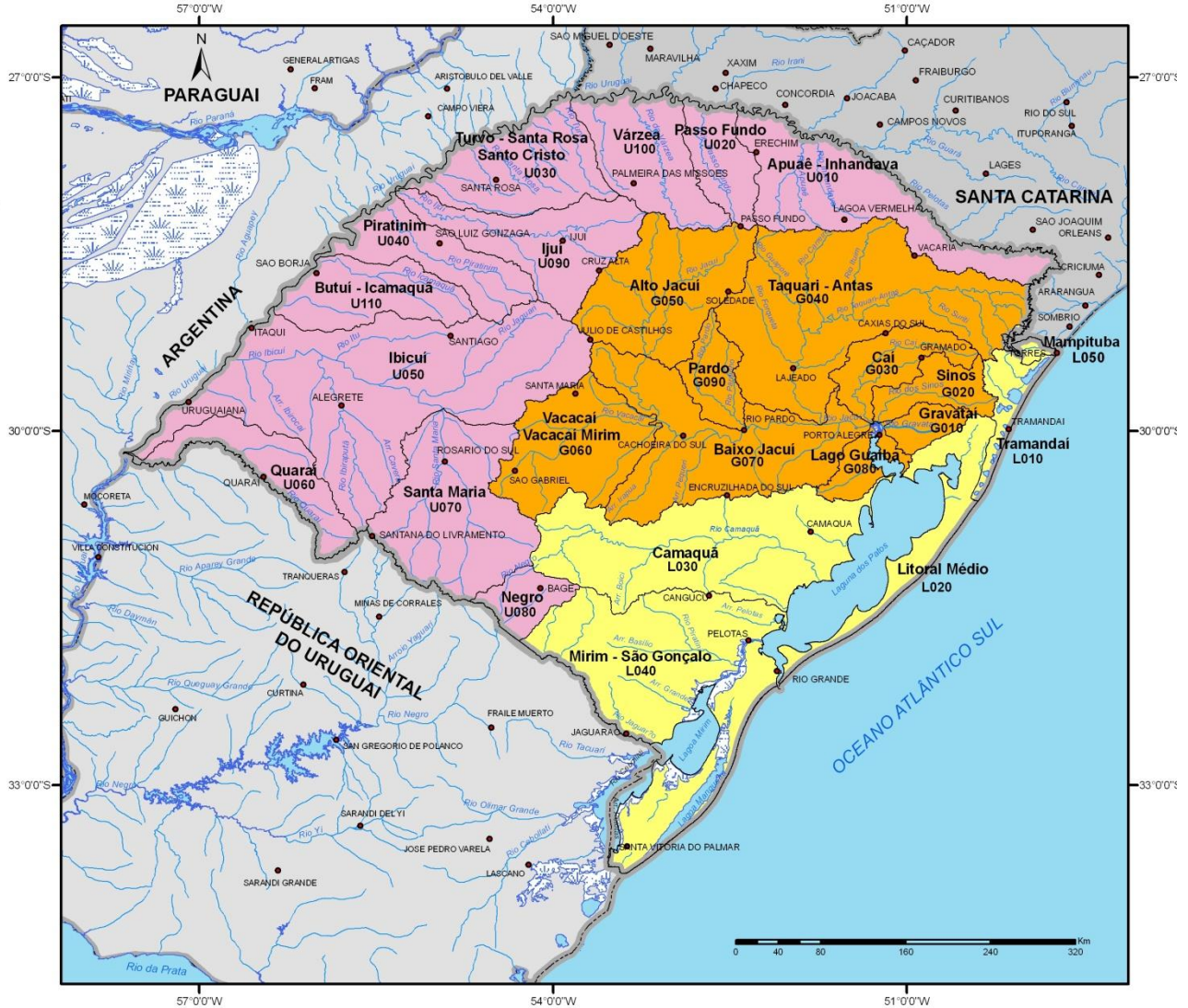


**ESTADO  
DO  
RIO GRANDE DO SUL**



**REGIÕES  
E  
BACIAS HIDROGRÁFICAS**

Fonte: DRH/SEMA - Agosto de 2010  
 Sistema de Coordenadas: SAD 1989  
 Projeção: Transversa de Mercator



## Principais demandas de capacitação

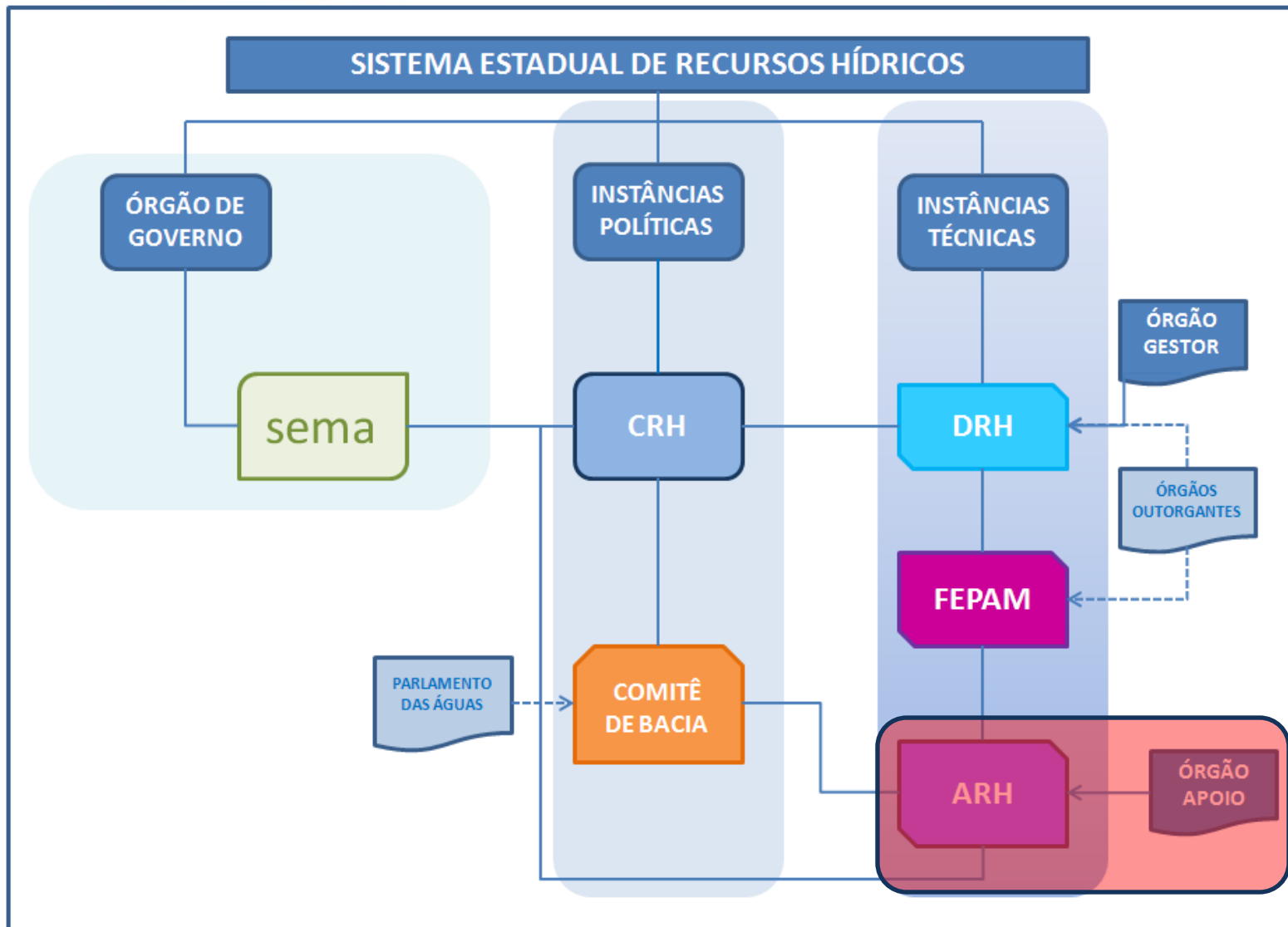
- *Avaliação técnica de planos de bacia*
- *Definição de indicadores para avaliar nível implementação dos planos de bacia e PERH*
- *Qualificação dos procedimentos de outorga do uso da água*
- *Sistema de Informações e geoprocessamento aplicado à gestão de recursos hídricos*

*Como a capacitação pode ajudar a enfrentar os principais desafios na gestão de recursos hídricos no estado?*

*– Ampliando o conhecimento técnico para a tomada de decisão.*

## Quais os públicos alvo prioritários para capacitação em gestão de recursos hídricos no estado?

- *Técnicos do órgão gestor de recursos hídricos (DRH/SEMA)*
- *Técnicos do órgão ambiental (FEPAM)*
- *Membros de comitês de bacias*
- *Conselheiros do CRH/RS*
- *Secretaria-Executiva do CRH/SEMA*



## Qual a infraestrutura e os recursos já disponíveis para capacitação no estado?

- *Equipe*
  - *Técnicos do órgão gestor de recursos hídricos*
- *Recursos financeiros (fonte de recursos, ação orçamentária específica, escala dos recursos)*
  - *Fundo de Investimento em Recursos Hídricos*
  - *Orçamento da SEMA*
- *Ações de capacitação já implementadas – existem ações sistemáticas?*
  - *Para novos membros de comitês de bacia*
  - *Para o CEUSA (Cadastro Estadual de Usuários da Água)*
  - ***Não existem ações sistemáticas***

- *Qual a infraestrutura disponível para a realização de atividades de capacitação?*
  - *Locais:*
    - *Auditório da SEMA/RS*
    - *Centro de treinamento da PROCERGS*
    - *Auditório da FRH*
  - *Equipamentos*
    - *Projeter Multimídia*
    - *Computadores (Centro Treinamento PROCERGS)*



# Quais os parceiros potenciais para ações de capacitação? Quais as principais perspectivas de evolução? (recursos, pessoal, parcerias)

- *Parceiros potenciais*
  - *IPH/UFRGS*
  - *Metroplan*
- *Perspectivas*
  - *Concurso Público*
  - *Contratação da Base Cartográfica (Escala = 1:25.000)*
  - *Zoneamento ecológico-econômico do RS (Escala = 1:250.000)*
  - *Plano Estadual de Recursos Hídricos (metas do PROGESTÃO internalizadas)*