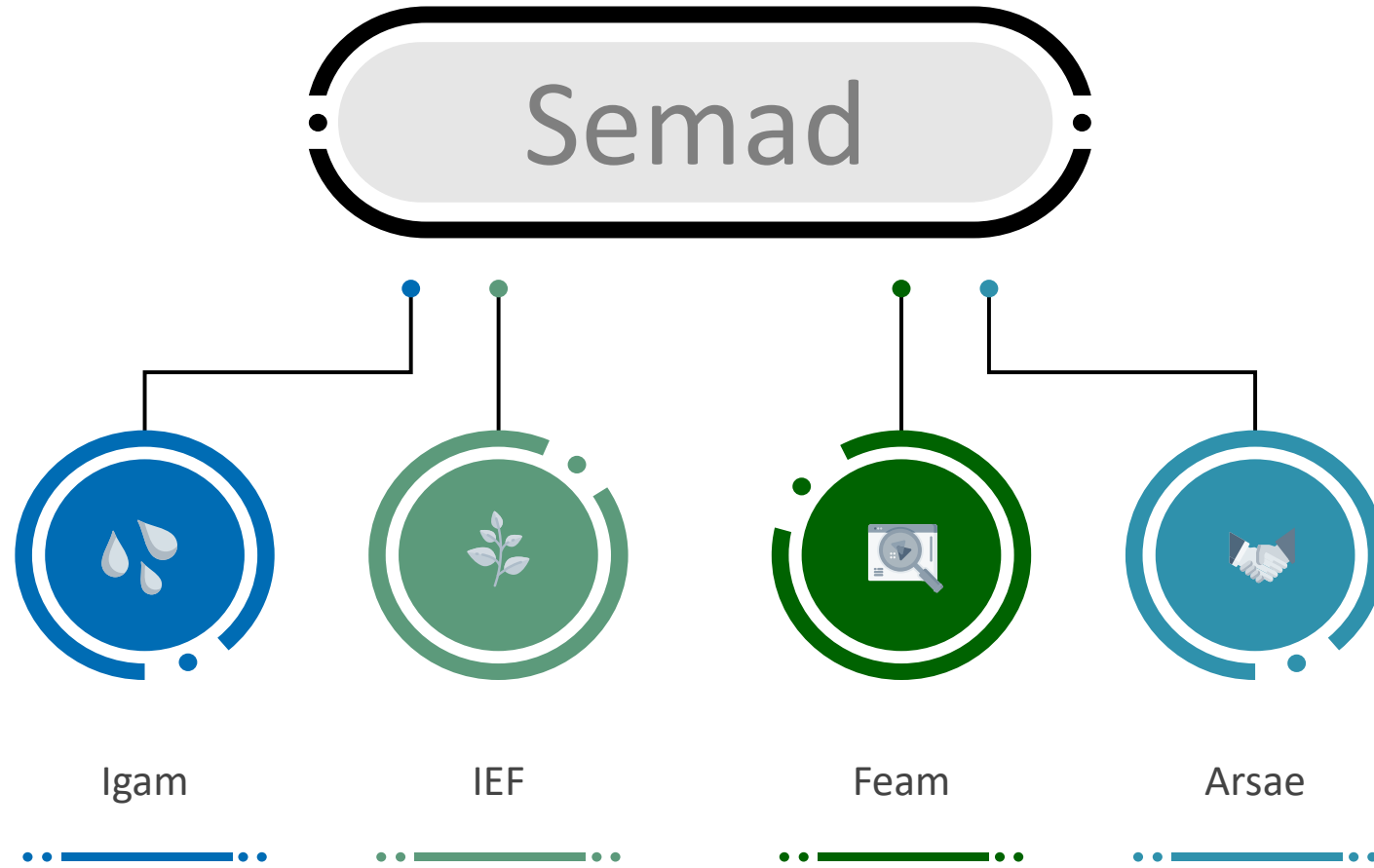


Painel de
Indicadores
Sistema



Sisema



DGAS
Diretoria de Gestão e Apoio ao Sistema Estadual de Gerenciamento de Recursos Hídricos



DMEC
Diretoria de Operações e Eventos Críticos



DPLR
Diretoria de Planejamento de Recursos Hídricos



DIAF
Diretoria de Administração e Finanças



ASPRH Assessoria de Programas, Projetos e Pesquisa em Recursos Hídricos

Urgas Unidades Regionais de Gestão das Águas

DPLR



GPLAN

Gerência de Planejamento de Recursos Hídricos



URGAS

Unidades Regionais de Gestão das Águas



GERUR

Gerência de Regulação de Usos de Recursos Hídricos

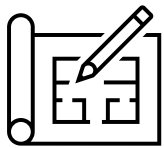


GEIRH


Gerência do Sistema Estadual de Informações sobre Recursos Hídricos

Diretoria de Planejamento de Recursos Hídricos

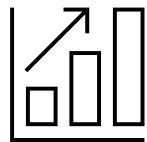
INSTRUMENTOS DE GESTÃO



Plano Estadual de Recursos Hídricos



Planos Diretores de Recursos Hídricos



Enquadramento dos Corpos de Água

EQUIPE TÉCNICA



Júlia



Clarissa



Ana Cláudia



Maria Júlia



Diretora
Jeane



Túlio



Rosângela



Daniela



Bárbara



Gerente
Allan



Nádia










Flávia

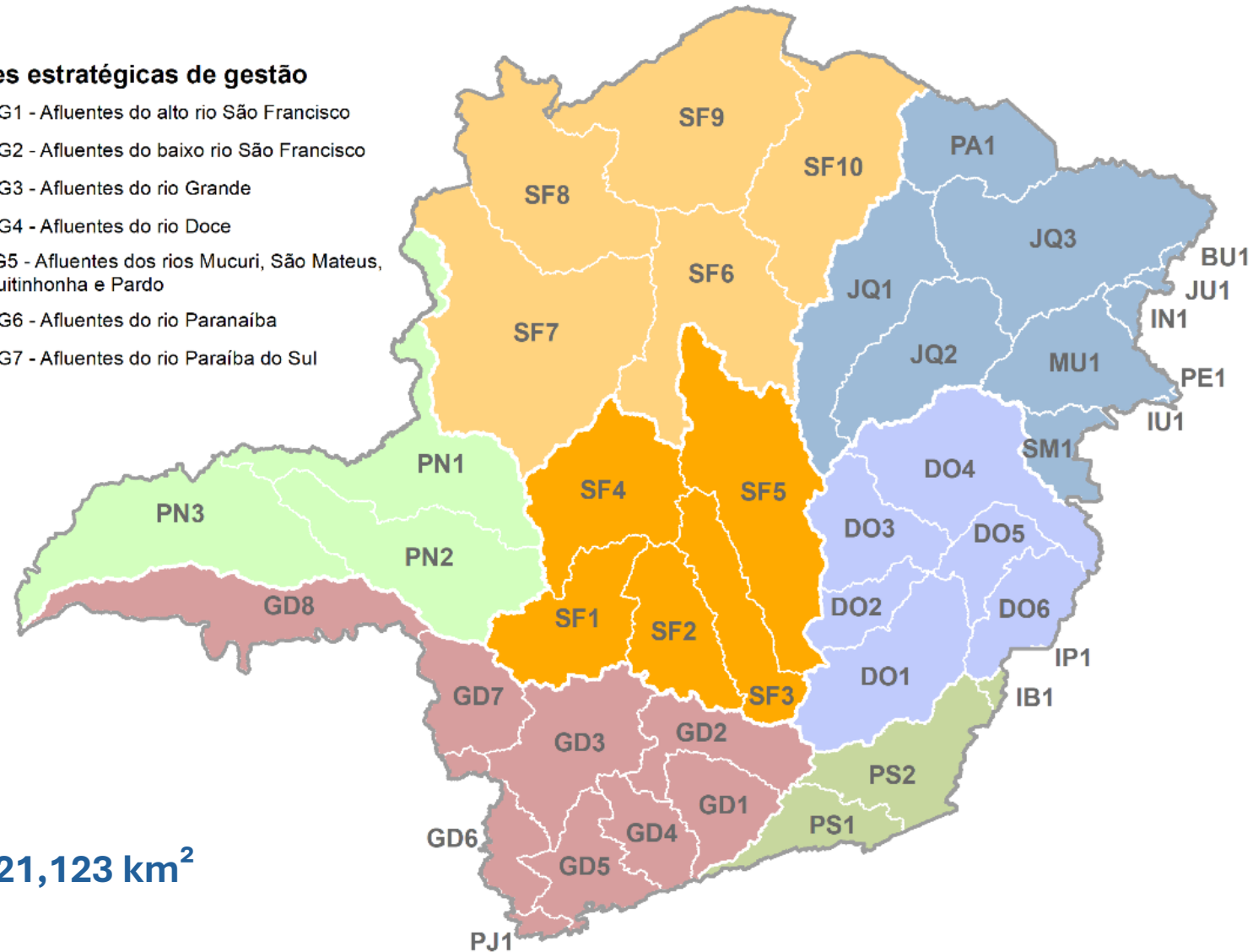


Lorena

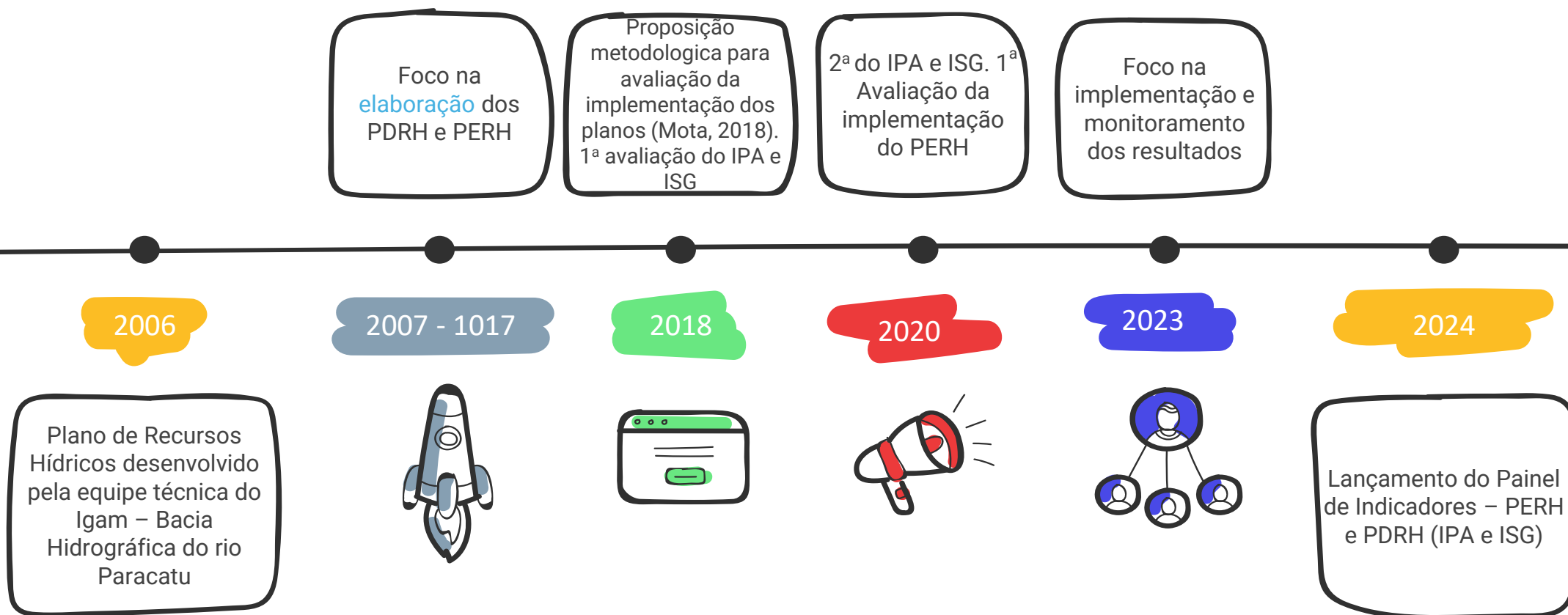
UEG E CH

Unidades estratégicas de gestão

-  UEG1 - Afluentes do alto rio São Francisco
-  UEG2 - Afluentes do baixo rio São Francisco
-  UEG3 - Afluentes do rio Grande
-  UEG4 - Afluentes do rio Doce
-  UEG5 - Afluentes dos rios Mucuri, São Mateus, Jequitinhonha e Pardo
-  UEG6 - Afluentes do rio Paranaíba
-  UEG7 - Afluentes do rio Paraíba do Sul



Área MG: 586.521,123 km²



Planos de Recursos Hídricos

Plano Estadual de Recursos Hídricos





Lançamento do
Painel 2024

Oficinas e reuniões com o CERH
para atualização 2023-2024

1ª avaliação 2020

Publicado em
2011

2ª avaliação do PERH
e elaboração do MOP
2023

MOP



2.1.a Estudos para avaliação do atual funcionamento e definição de estratégia institucional para promover novos avanços no SEGRH/MG

Componente		02 – Governança e Representatividade do SEGRH/MG			
Programa		2.1 Avaliação da Eficiência e Efetividade do SEGRH/MG e Promoção de Novos Avanços Institucionais			
Subprograma		2.1.a Estudos para Avaliação do Atual Funcionamento e Definição de Estratégia Institucional para Promover Novos Avanços no SEGRH/MG			
Objetivo estratégico		Aprimorar o funcionamento do SEGRH para a gestão participativa, descentralizada e eficiente da águas			
Ação		2.1.a.1. Desenvolver estudo de avaliação do atual funcionamento e definição de estratégia institucional para promover novos avanços no SEGRH/MG			
Atividades:		Quando?	Quem?		
Realizar oficinas para avaliação do SEGRH		1º e 2º anos	Igam/ Entes do SEGRH		
Elaborar relatório da avaliação do SEGRH		2º ano	Igam		
Discutir e aprimorar análise do relatório com o SEGRH		2º ano	Igam/CTEP		
Apresentar resultados para o público interno e externo		2º ano	Igam/CERH		
Promover a articulação para a execução de ações		2º e 3º anos*	Entes do SERGH		
Meta		Concluir o estudo até 2024.			
Cronograma		2023	2024		2025
		0,25	0,50; 0,75; 1		
Indicador		Relatório elaborado			
Métrica	0	0,25	0,50	0,75	1
	<i>Nenhuma atividade realizada</i>	<i>Realizar pelo menos 6 oficinas (uma com cada ente do sistema)</i>	<i>Elaborar relatório de avaliação para ser discutido no CERH</i>	<i>Discutir no CERH (CTEP) e aprimorar o relatório</i>	<i>Estudo finalizado</i>
Fonte do Orçamento		Igam			
Recurso financeiro					
Vinculação		Igam			
Observações		* As ações de 2025 serão detalhadas após a finalização do estudo.			
Documento complementar		http://www.igam.mg.gov.br/gestao-das-aguas/-plano-estadual-de-recursos-hidricos https://portalinfohidro.igam.mg.gov.br/index.php/1-1-plano-estadual-de-recursos-hidricos-perh			

		2.1.a.1. Desenvolver estudo de avaliação do atual funcionamento e definição de estratégia institucional para promover novos avanços no SEGRH/MG		
AÇÕES	ATIVIDADES	2023	2024	2025
		Realizar oficinas para avaliação do SEGRH		
		Elaborar relatório da avaliação do SEGRH		
		Discutir e aprimorar análise do relatório com o SEGRH		
		Apresentar resultados para o público interno e externo		
		Promover a articulação para a execução de ações		
IGAM	<pre> graph LR A[Realizar oficinas para avaliação do SEGRH] --> B[Elaborar relatório sobre a avaliação do SEGRH] B --> C[Promover a discussão e realizar as alterações propostas no relatório] C --> D[Apresentar resultados para o público interno e externo] D --> E[Promover a articulação para a execução de ações e executar aquelas sob sua responsabilidade] </pre>			
CTEP			Discutir e aprimorar o relatório	Promover a articulação para a execução de ações
CERH			Discutir e aprimorar o relatório	Promover a articulação para a execução de ações
ENTES DO SEGRH	Participar das oficinas para avaliação do SEGRH		Discutir e aprimorar o relatório	Executar ações sob sua responsabilidade

■ Período de execução das atividades

Semad

Secretaria de Estado de Meio Ambiente
e Desenvolvimento Sustentável

Painel de Indicadores Sisema



Plano de metas
e Indicadores



Instrumentos de
Planejamento e
Gestão




Programas
Ambientais



Outros
Indicadores



Painel do PERH



Desenvolvimento:
Gplan (Igam) e AEST (Semad)

Tempo de desenvolvimento:
≈ 4 meses

Equipe envolvida diretamente:
4 pessoas

Fluxo de publicação:



- I. Mensuração dos resultados e sistematização em tabela de avaliação.
- II. Elaboração do protótipo de telas do Painel.*
- III. Disponibilização das informações no SharePoint institucional para Semad.



- I. Avaliação do protótipo e proposição de melhorias no layout.*
- II. Publicação as informações no Painel.

Instrumentos de Planejamento e Gestão



Idam
Índice de Desempenho
Ambiental Municipal



**Consórcio de
Integração Sul e
Sudeste - Cosud**



**Gestão de
recursos hídricos**



Gestão de Recursos Hídricos



Plano Estadual de Recursos Hídricos - PERH



IPA
Índice de Implementação dos Planos de Ações



ISG
Índice de Suporte à Gestão

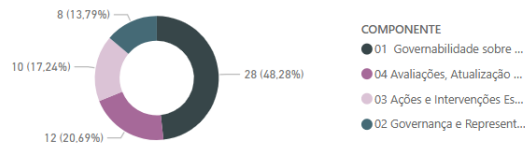
Plano Estadual de Recursos Hídricos - PERH

LIMPAR FILTROS

COMPONENTE

01 Governabilidade sobre o Gerenciamento de Recursos Hídricos	03 Ações e Intervenções Estruturais Estratégicas
02 Governança e Representatividade do SEGRH/MG	04 Avaliações, Atualização Periódica e Gerenciamento Executivo

DISTRIBUIÇÃO DOS SUBPROGRAMAS POR COMPONENTE



IMPLEMENTAÇÃO DO PERH

MANUAL OPERATIVO DO PERH

COMPONENTES	NÚMERO DE PROGRAMAS	NÚMERO DE SUBPROGRAMAS
01 Governabilidade sobre o Gerenciamento de Recursos Hídricos	5	14
02 Governança e Representatividade do SEGRH/MG	2	4
03 Ações e Intervenções Estruturais Estratégicas	3	5
04 Avaliações, Atualização Periódica e Gerenciamento Executivo	3	6
Total	13	29

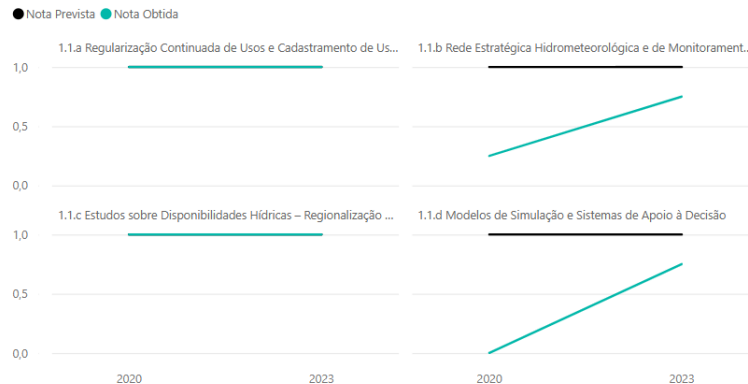
PROGRAMA


Todos

SUBPROGRAMAS

Todos

NOTA PREVISTA E NOTA OBTIDA POR ANO E SUBPROGRAMA





Plano de metas e Indicadores



Instrumentos de Planejamento e Gestão




Programas Ambientais



Outros Indicadores



Painel do PDRH



Desenvolvimento:
Gplan (Igam) e AEST (Semad)

Tempo de desenvolvimento:
≈ 4 meses

Equipe envolvida diretamente:
11 pessoas

Fluxo de publicação:



- I. Mensuração dos resultados e sistematização em tabela de avaliação.
- II. Elaboração do protótipo de telas do Painel.*
- III. Disponibilização de informações no SharePoint institucional para Semad.



- I. Avaliação do protótipo e proposição de melhorias no layout.*
- II. Publicação das informações no Painel.

Gestão de Recursos Hídricos



Plano Estadual
de Recursos
Hídricos - PERH



IPA
Índice de
Implementação dos
Planos de Ações



ISG
Índice de Suporte
à Gestão

Índice de Implementação dos Planos de Ações (IPA)

LIMPAR FILTROS



ANO

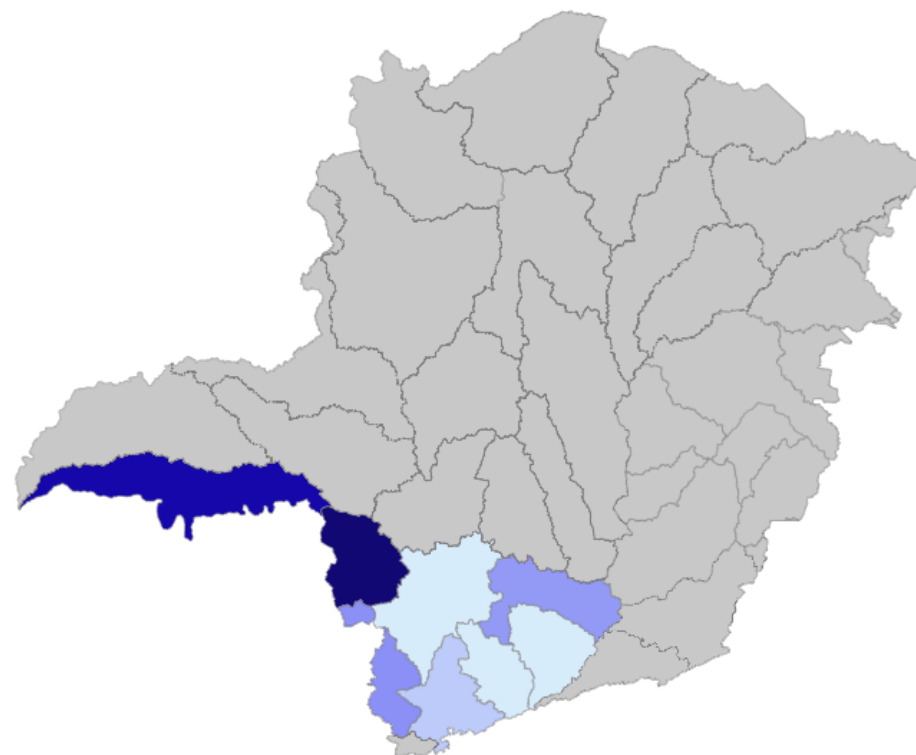
2018	2023
2020	

IPA Grau de Implementação por Circunscrição Hidrográfica



- IPA POR CH
- MATRIZ IPA

ANO	CH	IPA GRAU DE IMPLEMENTAÇÃO
2023	GD1	20,00%
2023	GD2	27,78%
2023	GD3	20,00%
2023	GD4	20,00%
2023	GD5	23,13%
2023	GD6	28,79%
2023	GD7	63,72%
2023	GD8	54,01%
Total		33,69%



Observações:

GD7 - Não havia PDRH aprovado pelo CBH em 2018

GD8 - Não havia PDRH aprovado pelo CBH em 2018 e 2020

Índice de Suporte à Gestão (ISG)

LIMPAR FILTROS



ANO

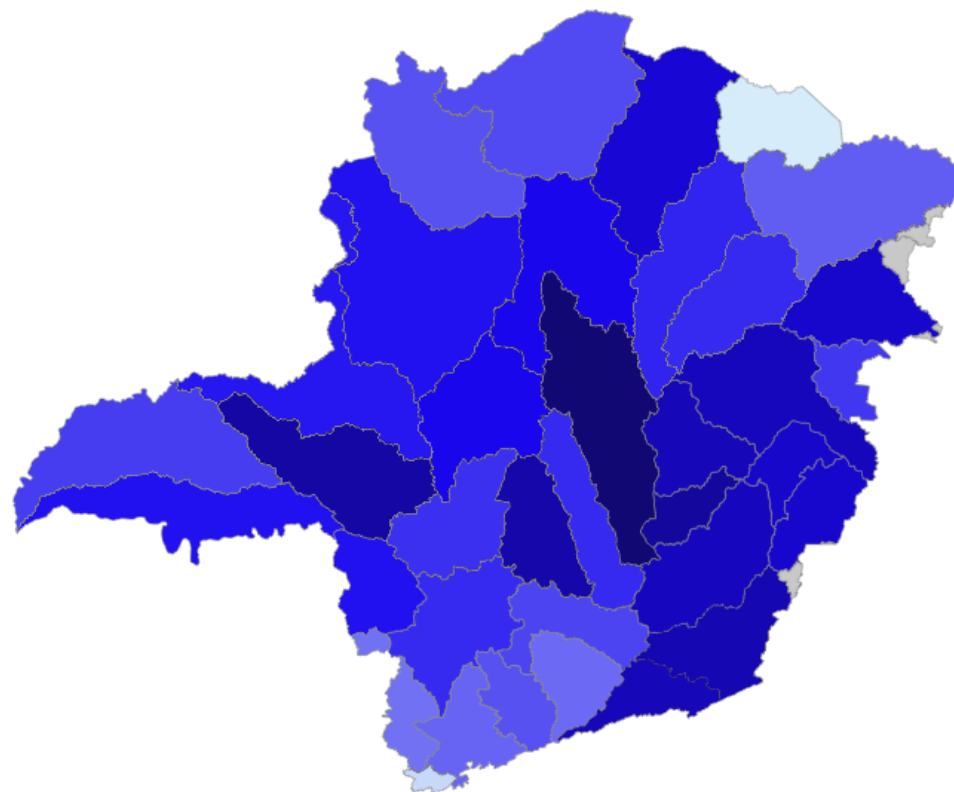
2020

2023

ISG Grau de Implementação por Circunscrição Hidrográfica

ISG POR CH

MATRIZ ISG



ANO	CH	ISG GRAU DE IMPLEMENTAÇÃO
2023	DO1	65,28%
2023	DO2	72,22%
2023	DO3	66,67%
2023	DO4	65,97%
2023	DO5	63,19%
2023	DO6	62,50%
2023	GD1	45,14%
2023	GD2	49,31%
2023	GD3	52,08%
2023	GD4	47,92%
2023	GD5	45,00%
Total		55,77%

Painel de Indicadores Sisema ?

← MENU

Gestão de Recursos Hídricos




Plano Estadual
de Recursos
Hídricos - PERH



IPA
Índice de
Implementação dos
Planos de Ações



ISG
Índice de Suporte
à Gestão



Obrigado!

perh.mg@meioambiente.mg.gov.br

Conteúdo em atualização no Portal Infohidro e site do Igam:

<https://portalinfohidro.igam.mg.gov.br/>

<http://www.igam.mg.gov.br/>