



Instrumentos de Gestão no Estado do Acre: breve panorama & perspectivas

SEMA/IMAC
19 e 20 de fevereiro de 2018

Instrumentos da Política Estadual de Recursos Hídricos (art. 8º da Lei 1500/2003):

I – o plano estadual de recursos hídricos;

II – os planos de bacia hidrográfica;

III – o Sistema de Informações sobre Recursos Hídricos no Acre – SIRENA, inserido no âmbito do Sistema Estadual de Informações Ambientais - SEIAM;

IV – o enquadramento dos corpos d'água;

V – a outorga de direito de uso de recursos hídricos;

VI – a cobrança pelo uso de recursos hídricos;

VII – o Fundo Especial de Meio Ambiente – FEMAC;

VIII – o Zoneamento Ecológico - Econômico do Acre;

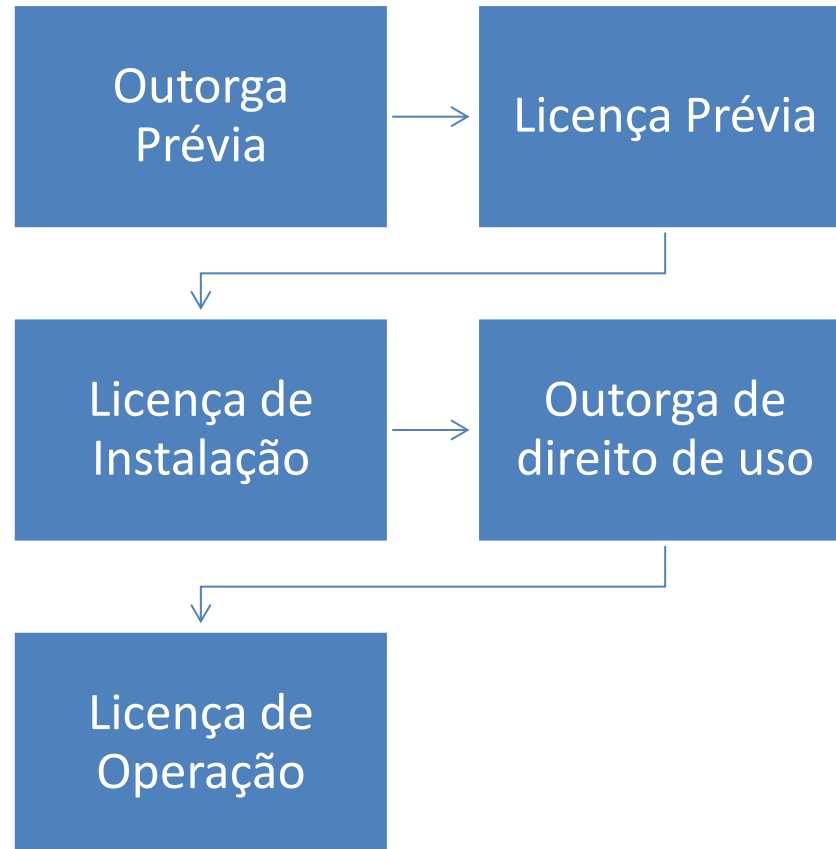
IX – a educação ambiental;

X - o licenciamento.

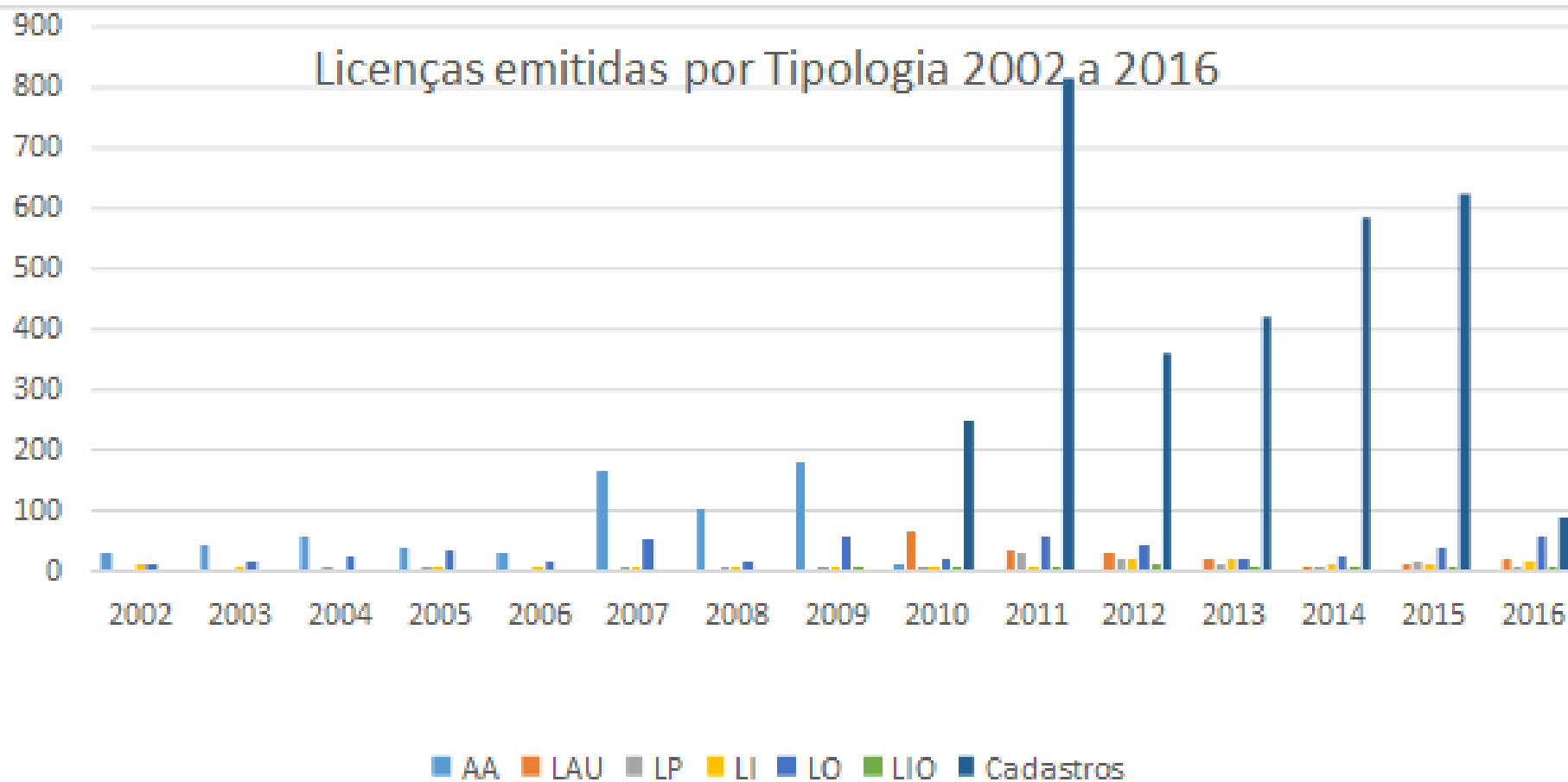
Outorga e licenciamento



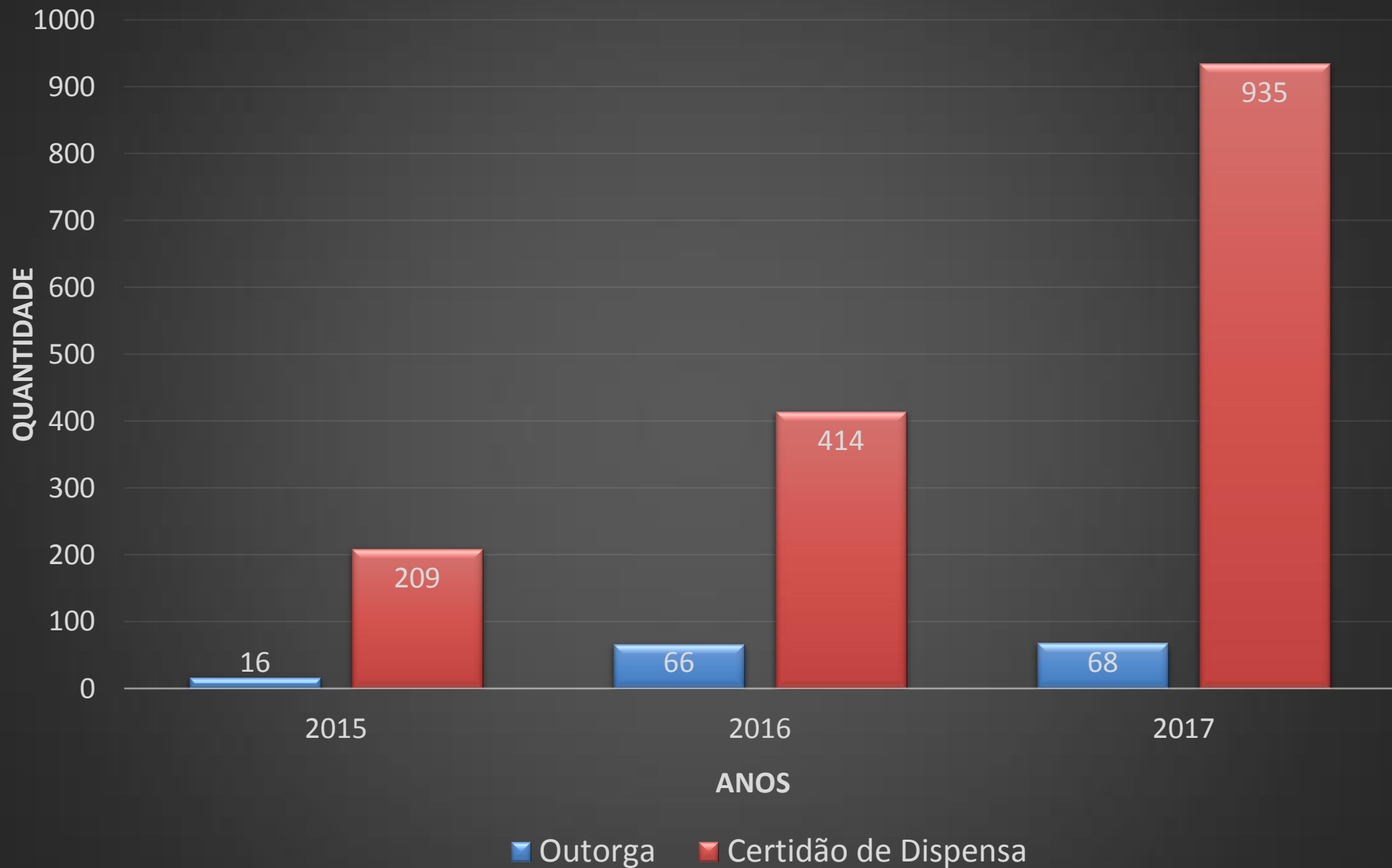
Fluxo de Processos



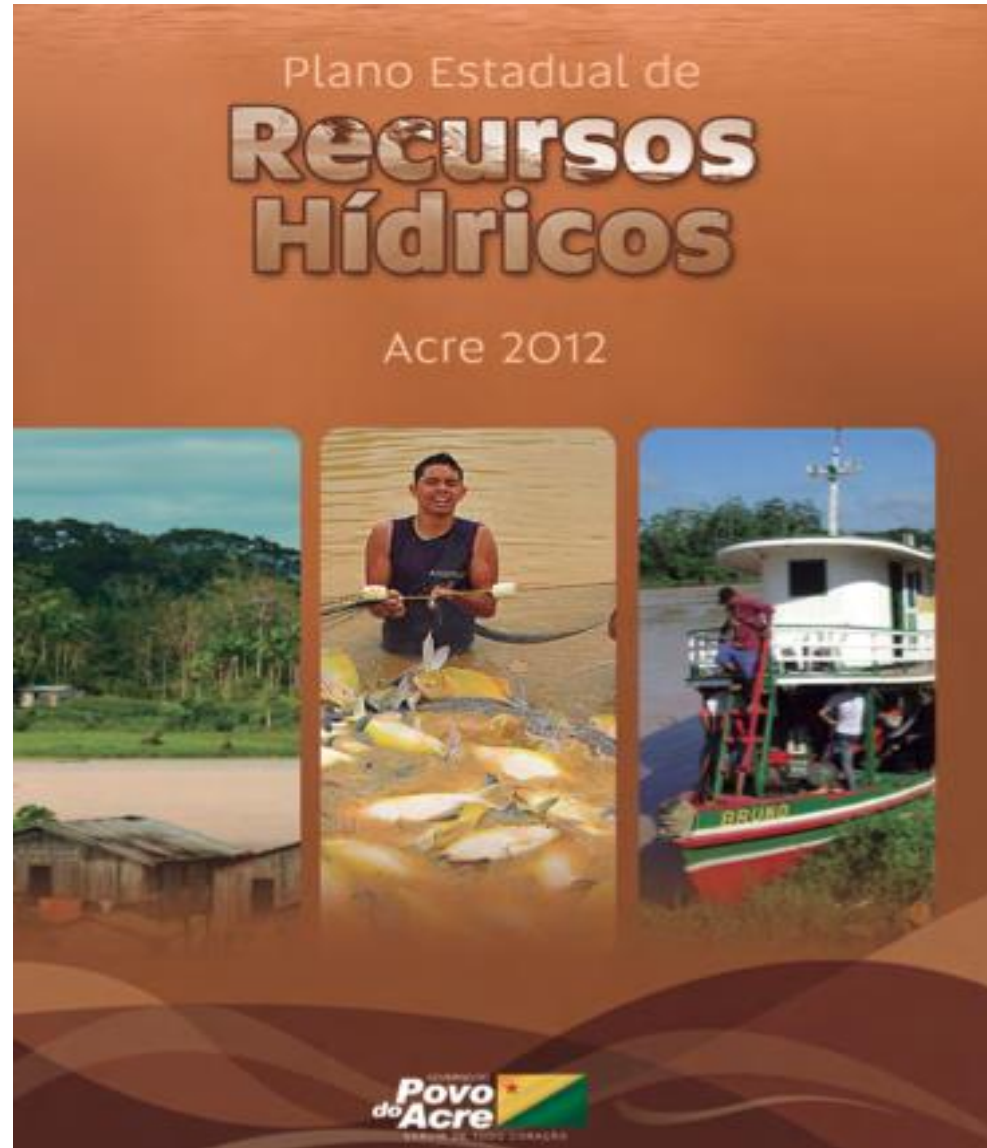
Licenças emitidas por Tipologia 2002 a 2016



Número de usos regularizados 2015-2017



Panorama da situação do planejamento no estado: Planos



DIRETRIZES

PROGRAMAS

I – Implementação da Política de Gestão Integrada dos Recursos Hídricos no Estado.

Programa 1. Implementação dos instrumentos de gestão dos recursos hídricos.

Programa 2. Implantação da rede de monitoramento quali-quantitativa das águas superficiais e subterrâneas do Estado.

Programa 3. Saneamento Ambiental Integrado.

II – Consolidação do marco legal e fortalecimento institucional para a gestão integrada dos recursos hídricos.

Programa 4. Fortalecimento do Sistema de Gestão dos Recursos Hídricos.

Programa 5. Articulação institucional e intersetorial na gestão dos recursos hídricos nos níveis Federal e inter-Estadual.

Programa 6. Sustentabilidade econômico-financeira para a gestão dos recursos hídricos no Estado.

III – Desenvolvimento tecnológico, educação ambiental e comunicação

Programa 7. Comunicação, divulgação e educação ambiental para a gestão integrada dos recursos hídricos.

Programa 8. Desenvolvimento científico e tecnológico para gestão de recursos hídricos.

IV – Desenvolvimento de medidas de adaptação às mudanças climáticas.

Programa 9. Desenvolvimento de medidas de adaptação e mitigação dos eventos extremos.

Programa 10. Revitalização de Bacias Hidrográficas (Conservação e recomposição de áreas de proteção permanente).

acre

FLORESTA HABITADA, PRODUTIVA, CONSERVADA

Planos de Bacia

7 diagnósticos:

Igarapés	Municípios
São Simão	Porto Acre
Santa Rosa	Xapuri
Encrenca	Epitaciolândia
Igarapé grande	Assis
Rio paraná do Moura	Mâncio Lima
Rio Liberdade	Tarauacá/Feijó

- Adoção em 2014 do CNARH 40.

Interferências

CPF: 654.821.072-72 / Acre

+ Inserir Novo Ponto de Interferência ?

Pesquisar

UF

AC

Município

Selecic

Tipo de Interferência

Selecione ...

Finalidade

Selecione ...

Domínio

Selecic

Nrº da Declaração

Número do Processo

Nrº Outorga

CNPJ

CPF

Q Pesquisar

Limpar Pesquisa

Em Análise (53)

Outorgados (150)

Vencidos (17)

Não Outorgáveis (1154)

Uso Insignificante (644)

Indeferidos (0)

Inválidos (0)

Autorizado (0)

Outra (0)

10

Aplicar



CNARH

Prós

- **Versão mais compacta, de fácil preenchimento;**
- **Dados mais fidedignos em relação à versão 1.0;**
- **Permite melhor acompanhamento dos status dos usuários de água do Estado;**

Contras

- **Não se adequa a algumas atividades regionais;**
- **Dificuldade de acesso em algumas ocasiões;**
- **Aumento da demanda de trabalho na Divisão;**



Luis Carlos Cruz da Silva
Biólogo – Gestor de Políticas Públicas
Coordenador de Outorga/IMAC

carloscruz_ac@hotmail.com

(68) 99981 0006; 3223 2789 / 3224 0485 Ramal 226;

Maria Antonia Zabala de Almeida Nobre
Gestora de Políticas Públicas
Chefe do Departamento de Recursos Hídricos/SEMA

mariaantonianobre@yahoo.com.br

(68) 98415 1973