

CONTRATO Nº 116 /ANA/2013 – PROGESTÃO

CONTRATO QUE ENTRE SI CELEBRAM A AGÊNCIA NACIONAL DE ÁGUAS – ANA, O ESTADO DO RIO GRANDE DO NORTE, POR INTERMÉDIO DO INSTITUTO DE GESTÃO DAS ÁGUAS DO RIO GRANDE DO NORTE – IGARN, E O CONSELHO ESTADUAL DE RECURSOS HÍDRICOS, COMO INTERVENIENTE, OBJETIVANDO A CONCESSÃO DE ESTÍMULO FINANCEIRO PELO ALCANCE DE METAS DE GERENCIAMENTO DE RECURSOS HÍDRICOS NO ÂMBITO DO PROGRAMA DE CONSOLIDAÇÃO DO PACTO NACIONAL PELA GESTÃO DAS ÁGUAS – PROGESTÃO.

CONTRATANTE:

AGÊNCIA NACIONAL DE ÁGUAS – ANA, inscrita no CNPJ sob o nº 04.204.444/0001-08, com sede no Setor Policial, Área 5, Quadra 3, Bloco “M”, CEP 70610-200, em Brasília – DF, doravante denominada ANA, neste ato representada por seu Diretor-Presidente, Vicente Andreu Guillo, brasileiro, casado, bacharel em estatística, portador da Carteira de Identidade nº 8.656.438, expedida pela SSP/SP, inscrito no CPF sob o nº 990.937.408-06, residente e domiciliado em Brasília – DF;

CONTRATADA:

INSTITUTO DE GESTÃO DAS ÁGUAS DO RIO GRANDE DO NORTE – IGARN, na qualidade de entidade responsável pela coordenação das ações do poder executivo estadual inerentes à implementação do Pacto Nacional pela Gestão das Águas no Estado do Rio Grande do Norte, nos termos estabelecidos pelo Decreto Estadual nº 23.745, de 10 de setembro de 2013, CNPJ nº 05.133.433/0001-39, com sede na Rua do Calcário, nº 1989, Bairro de Lagoa Nova, em Natal – RN, CEP 59076-240, doravante denominada **ENTIDADE ESTADUAL**, neste ato representada por seu Diretor Presidente, Elias Alves Teixeira, brasileiro, engenheiro civil, casado, portador da Carteira de Identidade nº 003.111.087, expedida pela SESED/RN, inscrito no CPF sob o nº 098.753.287-15, residente e domiciliado em Natal – RN;

INTERVENIENTE:

CONSELHO ESTADUAL DE RECURSOS HÍDRICOS – CONERH, instituído por meio da Lei Estadual nº 6.908, de 1º de julho de 1996, modificada pela Lei Complementar nº 481, de 3 de janeiro de 2013, e regulamentado pelo Decreto Estadual nº 13.284, de 22 de março de 1997, sediado na Rua Dona Maria Câmara, nº 1884,



CONTRATO Nº 116 /ANA/2013 – PROGESTÃO

Capim Macio, em Natal – RN, CEP 59082-430, neste ato representado pelo seu Presidente, Leonardo Nunes Rêgo, brasileiro, administrador, casado, portador da Carteira de Identidade nº 001.561.322, expedida pela ITEP-RN, inscrito no CPF sob o nº 025.260.944-10, residente e domiciliado em Parnamirim – RN;

têm entre si justo e acordado, à vista dos elementos constantes no Processo nº 02501.002128/2013-15 e na forma do art. 538 do Código Civil, o presente Contrato, firmado em conformidade com as cláusulas a seguir indicadas, e observadas as disposições contidas na Resolução ANA nº 379, de 21 de março de 2013, na Lei nº 9.984, de 17 de julho de 2000, e na Lei nº 9.433, de 8 de janeiro de 1997.

CLÁUSULA PRIMEIRA – DO OBJETO

O presente Contrato tem por finalidade transferir recursos financeiros da ANA à **ENTIDADE ESTADUAL**, no âmbito do Programa de Consolidação do Pacto Nacional pela Gestão das Águas - **PROGESTÃO**, na forma de pagamento pelo alcance de metas de gerenciamento de recursos hídricos, mediante o cumprimento das metas de gestão a serem elaboradas e aprovadas nos termos da Cláusula Quinta.

CLÁUSULA SEGUNDA – DOS ANEXOS

Integram este Contrato, independentemente de transcrição, os Anexos I a IV aqui referidos e os demais documentos a eles vinculados.

CLÁUSULA TERCEIRA – DAS OBRIGAÇÕES

Os contratantes ratificam a Resolução ANA nº 379, de 21 de março de 2013, e obrigam-se a observar as suas disposições, bem como os termos dos demais documentos pertinentes ao **PROGESTÃO** e às ações consequentes, estabelecendo-se ainda como obrigações das partes:

I – DA ANA:

- a) definir, em articulação com as Entidades Estaduais, as metas do Pacto Nacional a serem incorporadas no Quadro de Metas do **PROGESTÃO**;
- b) estabelecer as metodologias e instrumentos de avaliação das metas do Pacto Nacional incorporadas no Quadro de Metas do **PROGESTÃO**;
- c) certificar o cumprimento das metas contratuais do **PROGESTÃO** atinentes aos itens I e II da Cláusula Quinta, estabelecidas temporalmente conforme disposto nos Anexos III e IV, respectivamente;
- d) transferir à **ENTIDADE ESTADUAL** as parcelas de recursos financeiros de que tratam os incisos I e II da Cláusula Quarta deste Contrato, mediante depósito em conta corrente de sua titularidade, específica e expressamente vinculada a este Contrato, denominada Conta **PROGESTÃO (Conta)** – Banco 001 – Agência nº 3795-8 – Conta nº 10.875-8, quando comprovada a situação de regularidade fiscal da Entidade Estadual, nos termos da legislação em vigor à época do saque e, inclusive, quando for o caso, do cumprimento do disposto no art. 25 da Lei Complementar nº 101, de 2000;



CONTRATO Nº 116 /ANA/2013 – PROGESTÃO

e) prestar assistência técnica, no que couber, às atividades relativas ao Pacto sob coordenação da **ENTIDADE ESTADUAL**;

f) apoiar a **ENTIDADE ESTADUAL** na realização do diagnóstico e prognóstico sobre a situação da gestão de recursos hídricos nos seus respectivos estados, com vista à definição das metas do Pacto Nacional previstas na Cláusula Quinta, itens I e II;

g) divulgar o **PROGESTÃO**;

h) dar publicidade, por meio de publicação na imprensa oficial, do extrato deste Contrato e de suas alterações, com base nas normas em vigor.

II – DA ENTIDADE ESTADUAL

a) manifestar, por meio de comunicação oficial, seu interesse em participar do **PROGESTÃO**, na condição de entidade coordenadora da implementação do Pacto Nacional em âmbito estadual;

b) prestar as informações e apresentar as documentações requeridas pela ANA para participação no **PROGESTÃO**;

c) realizar diagnóstico e prognóstico sobre a situação da gestão de recursos hídricos em seu respectivo Estado, a partir da aplicação das metodologias e instrumentos de avaliação definidos pela ANA;

d) propor os patamares mínimos de gestão de recursos hídricos a serem alcançados em âmbito estadual, a partir da definição da tipologia de gestão e dos demais parâmetros dispostos no item 2.1.2 do Anexo II, que serão certificados pela ANA no âmbito do **PROGESTÃO**, nos termos do art. 7º da Resolução ANA nº 379, de 21 de março de 2013;

e) encaminhar ao Conselho Estadual de Recursos Hídricos ou à entidade estadual com atribuições correspondentes, o “Quadro de Metas de Gestão de Águas para o Sistema Estadual”, para efeito de transferência dos recursos financeiros para sua anuência e aprovação;

f) responsabilizar-se pela organização e mobilização dos recursos humanos e materiais necessários à viabilização das ações necessárias ao alcance das metas das Metas do Pacto Nacional;

g) apoiar a ANA no processo de certificação das metas, a partir da aplicação metodologias e instrumentos de avaliação definidos pela ANA;

h) comprovar perante a ANA, anteriormente à contratação, sua situação de regularidade fiscal e demais requisitos legais necessários à transferência dos recursos financeiros do Programa;

i) informar à ANA o andamento das ações em curso no Estado e quaisquer fatos supervenientes que possam comprometer o alcance dos resultados almejados ao longo do cronograma previsto no Quadro de Metas do **PROGESTÃO**;



CONTRATO Nº 116 /ANA/2013 – PROGESTÃO

j) solicitar à ANA eventuais revisões do Quadro de Metas, nos termos do art. 7º, § 3º da Resolução ANA nº 379, de 21 de março de 2013;

l) requerer à ANA a transferência anual dos recursos financeiros a que tiver direito, mediante comunicação oficial, remetendo à ANA os documentos e informações necessários à certificação das metas e verificação do cumprimento das obrigações contratuais;

m) aplicar os recursos do **PROGESTÃO** exclusivamente em ações de gerenciamento de recursos hídricos e de fortalecimento do Sistema Estadual de Gerenciamento de Recursos Hídricos; e

n) prestar ao Governo do Estado todas as informações necessárias ao acompanhamento do cumprimento das Metas do Pacto Nacional e à supervisão da administração e aplicação dos recursos depositados na Conta, por meio de seus órgãos de controle interno e externo.

III – DO CONSELHO ESTADUAL DE RECURSOS HÍDRICOS:

a) aprovar o Quadro de Metas do **PROGESTÃO**;

b) acompanhar o cumprimento das obrigações das entidades estaduais estabelecidas no inciso III deste artigo; e

c) atestar, previamente à certificação final pela ANA, o cumprimento das metas contratuais do **PROGESTÃO** atinentes ao item II da Cláusula Quinta, para efeito de transferência dos recursos financeiros.


CLÁUSULA QUARTA – DO VALOR

O valor total dos recursos financeiros aportados pelo **PROGESTÃO** para a consecução do objeto deste Contrato será de até **R\$ 3.750.000,00 (três milhões e setecentos e cinquenta mil reais)**, conforme definido pela Resolução ANA nº 512, 29 de abril de 2013, sendo:

I – uma parcela inicial de R\$ 750.000,00 (setecentos e cinquenta mil reais) a ser repassada à **ENTIDADE ESTADUAL** após definição e aprovação do Quadro de Metas pelo respectivo **Conselho Estadual de Recursos Hídricos**, ou entidade estadual com atribuições correspondentes, nos termos previstos no art. 9º da Resolução ANA nº 379, de 21 de março de 2013;

II – quatro parcelas de até R\$ 750.000,00 (setecentos e cinquenta mil reais) a serem repassadas à **ENTIDADE ESTADUAL** mediante o cumprimento das metas e compromissos contratuais nos exercícios subsequentes, nos termos previstos no art. 10 da Resolução ANA nº 379, de 21 de março de 2013;

Parágrafo Primeiro. As despesas com a execução deste Contrato correrão à conta de créditos orçamentários consignados no Orçamento Geral da União para o exercício de 2013, a cargo da **CONTRATANTE**, conforme a seguir:



Handwritten signature and stamp of the Agência Nacional de Águas (ANA). The stamp is circular and contains the text "AGÊNCIA NACIONAL DE ÁGUAS" and "ANA". There is a large handwritten "X" over the stamp.

CONTRATO Nº 116 /ANA/2013 – PROGESTÃO

Funcional Programática: 18.544.2026.20WI.0001
Programa: 2026
Ação: 20WI.0001
Fonte: 0183
Natureza da Despesa: 33.30.41
Valor: R\$ 750.000,00 (setecentos e cinquenta mil reais).
Nota de Empenho nº: 2013NE001412, de 20 de dezembro de 2013.

Parágrafo Segundo. A indicação dos créditos orçamentários para os exercícios posteriores poderá ser realizada mediante apostilamento deste Contrato.

CLÁUSULA QUINTA – DAS METAS DO PROGESTÃO

As metas do **PROGESTÃO** incluem:

I - metas de cooperação federativa, relacionadas ao desenvolvimento e fortalecimento institucional do Sistema Nacional de Gerenciamento de Recursos Hídricos – SINGREH, criado pela Lei 9.433, de 8 de janeiro de 1997; e

II - metas de implementação dos instrumentos e das ferramentas de apoio ao gerenciamento de recursos hídricos em âmbito estadual.

Parágrafo Primeiro. As metas de que tratam o inciso I e II têm horizonte de 5 (cinco) anos e encontram-se organizadas conforme disposto nos Anexos III e IV deste Contrato.

Parágrafo Segundo. As metas poderão ser revisadas a qualquer tempo, por meio de aditamento contratual, desde que mantidas as condições previstas para adesão ao Pacto e da participação no **PROGESTÃO** no art. 5º da Resolução ANA nº 379, de 21 de março de 2013, e observado o disposto no Parágrafo segundo desta Cláusula.

CLÁUSULA SEXTA – DA CERTIFICAÇÃO DAS METAS E DAS AUDITORIAS

O processo de certificação do cumprimento das metas do **PROGESTÃO** previstas nos Anexos III e IV será realizado pela **ANA**, ocorrerá utilizando-se os procedimentos, instrumentos, requisitos e critérios de avaliação das metas constantes nos Anexos I e II do Contrato.

Parágrafo único. Os recursos transferidos à **ENTIDADE ESTADUAL** no âmbito do Programa **PROGESTÃO** não estarão sujeitos à prestação de contas perante a **ANA**.

CLÁUSULA SÉTIMA – DOS PRAZOS

Este Contrato terá vigência até 31 de março de 2018, iniciando-se na data de publicação do respectivo extrato no Diário Oficial da União.

CLÁUSULA OITAVA – DAS SANÇÕES

À vista dos resultados do processo de certificação e das informações colhidas mediante avaliação da **ANA** e do **Conselho Estadual de Recursos Hídricos**, a **ENTIDADE**



CONTRATO Nº 116 /ANA/2013 – PROGESTÃO

ESTADUAL poderá sofrer as seguintes sanções, a serem aplicadas por ato fundamentado da **ANA**:

I – perda parcial dos recursos financeiros: quando do cumprimento parcial, para o período avaliado, das metas estabelecidas nos Anexos III e IV, com nota de avaliação igual ou superior a 50%, conforme fórmula de cálculo prevista no item 3.1.2 do Anexo I;

II – perda total da parcela anual dos recursos financeiros: quando do cumprimento parcial, para o período avaliado, das metas estabelecidas nos Anexos III e IV, com nota de avaliação inferior a 50%, conforme fórmula de cálculo prevista no item 3.1.2 do Anexo I;

III – rescisão contratual, sem prejuízo de outras hipóteses previstas na legislação específica:

a) pela constatação de fraude na aplicação das metodologias e instrumentos de avaliação do **PROGESTÃO** para fins de certificação das metas pela **ANA** e pelo **Conselho Estadual de Recursos Hídricos**; e

b) pela perda das condições de adesão ao Pacto e de participação no **PROGESTÃO** previstas no art. 5º da Resolução ANA nº 379, de 21 de março de 2013.

Parágrafo Único. Eventual recurso administrativo contra as sanções a que se referem os incisos I, II e III será recebido em efeito suspensivo exclusivamente quanto à perda definitiva dos recursos financeiros, mantida, de qualquer forma, até a decisão final da **ANA**, a vedação à transferência da parcela de recursos correspondentes.

CLÁUSULA NONA – DA ALTERAÇÃO

A alteração de cláusulas e condições deste Contrato poderá ser realizada de comum acordo entre as partes, mediante termo aditivo.

Parágrafo Primeiro. A **ENTIDADE ESTADUAL** deverá encaminhar sua solicitação de aditivo à **ANA**, por meio de ofício, com antecedência mínima de 30 (trinta) dias, juntando as justificativas e comprovantes requeridos em cada caso.

Parágrafo Segundo. É vedada a alteração do objeto deste Contrato ou qualquer alteração que não atenda aos objetivos ou às normas do **PROGESTÃO**.

CLÁUSULA DÉCIMA – DOS REGISTROS DE OCORRÊNCIAS

As comunicações de fatos ou ocorrências relativas ao presente Contrato serão consideradas como regularmente feitas se entregues por correspondência, correio eletrônico ou fax, desde que nos endereços informados no preâmbulo deste Contrato ou em outro antecipadamente informado à parte contrária, provando-se a comunicação com os respectivos comprovantes de recebimento.

CLÁUSULA DÉCIMA PRIMEIRA – DA REGULARIDADE FISCAL

Em cumprimento ao disposto no art. 6º, §1º, e art. 11 da Resolução ANA nº 379, de 21 de março de 2013, a **ENTIDADE ESTADUAL** apresentará, na oportunidade desta contratação,



CONTRATO Nº 116 /ANA/2013 – PROGESTÃO

e ao longo do processo de certificação, em especial quando da transferência dos recursos financeiros pela ANA, os documentos comprobatórios de sua regularidade fiscal.

CLÁUSULA DÉCIMA SEGUNDA – DECLARAÇÕES FINAIS

Na forma da Resolução ANA nº 379, de 21 de março de 2013 e deste Contrato, em particular nas Cláusulas Terceira, Quinta e Sexta, os partícipes, particularmente a **ENTIDADE ESTADUAL**, ratificam sua perfeita compreensão de que:

I - o objeto do **PROGESTÃO** e deste Contrato é o aporte de recursos financeiros na forma de pagamento pelo alcance de metas de cooperação federativa e de desenvolvimento institucional dos órgãos integrantes dos Sistemas Estadual e Nacional de Gerenciamento de Recursos Hídricos;

II - o valor da parcela anual para transferência de recursos mediante alcance das metas do **PROGESTÃO** é mero referencial do limite máximo do valor a ser aportado;

III - a organização e mobilização dos recursos humanos e materiais necessários à viabilização das ações necessárias ao alcance das metas do **PROGESTÃO** são de responsabilidade exclusiva da **ENTIDADE ESTADUAL**; e


IV - os recursos do **PROGESTÃO** transferidos à **ENTIDADE ESTADUAL** mediante alcance das metas do Programa deverão aplicados exclusivamente em ações de gerenciamento de recursos hídricos e de fortalecimento dos Sistemas Estadual e Nacional de Gerenciamento de Recursos Hídricos.

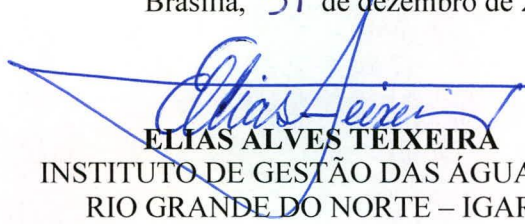
CLÁUSULA DÉCIMA QUARTA – DO FORO


Quaisquer questões ou litígios envolvendo o presente Acordo que não forem resolvidos amigavelmente entre os partícipes, ou por intermédio da Câmara de Conciliação e Arbitragem da Administração Federal (CCAF) da Advocacia-Geral da União, serão dirimidos pela Seção Judiciária da Justiça Federal do Distrito Federal.

Este Contrato foi transcrito, mediante extrato, no Livro Especial de Contratos da ANA nº 12, e extraídas as cópias necessárias à sua execução.

Brasília, 31 de dezembro de 2013.


VICENTE ANDREU
AGÊNCIA NACIONAL DE ÁGUAS –
ANA


ELIAS ALVES TEIXEIRA
INSTITUTO DE GESTÃO DAS ÁGUAS DO
RIO GRANDE DO NORTE – IGARN


LEONARDO NUNES RÊGO
CONSELHO ESTADUAL DE RECURSOS HÍDRICOS – CONERH

Anexo I

PROCESSO DE CERTIFICAÇÃO DAS METAS DE COOPERAÇÃO FEDERATIVA E DE GERENCIAMENTO DE RECURSOS HÍDRICOS EM ÂMBITO ESTADUAL

1. DA CERTIFICAÇÃO DAS METAS DE COOPERAÇÃO FEDERATIVA

1.1. Considerações Gerais

1.1.1 O processo de certificação das metas de cooperação federativa do Programa de Consolidação do Pacto Nacional pela Gestão das Águas – PROGESTÃO, será realizado pela Agência Nacional de Águas – ANA, com envolvimento das suas unidades organizacionais.

1.1.2 O processo de certificação das metas de cooperação federativa será realizado por meio de instrumentos específicos e observará os critérios de avaliação discriminados para cada uma das metas, conforme definido nos itens a seguir:

1.2. Meta I.1: Integração de dados de usuários de recursos hídricos

1.2.1 Descrição: Compartilhamento no âmbito do SNIRH, por meio do CNARH, das informações referentes aos usuários de recursos hídricos de domínio estadual.

1.2.2 Objetivo: Gestão integrada de águas de domínio da União e dos estados.

1.2.3 Base Legal:

- Lei nº 9.433, de 8 de janeiro de 1997, Art. 4º;
- Resolução ANA nº 317, de 26 de agosto de 2003; e
- Resolução CNRH nº 126/2011, Art. 4º.

1.2.4 Instrumento de avaliação: Constatação, pela área competente da ANA, da integração dos dados de usuários de recursos hídricos do Estado com o CNARH nos respectivos períodos de certificação, bem como atualização constante da base de dados do CNARH.

1.2.5 Critério de avaliação: Meta atendida caso o estado cumpra as obrigações constantes no item 1.2.1, observados os seguintes prazos e exigências:

- I. Disponibilização dos dados cadastrais de usuários de recursos hídricos de domínio estadual, seja pela adesão ao CNARH, seja por meio da sincronização de suas bases de dados com a do CNARH, considerando os dados definidos no Anexo da Resolução CNRH nº 126, de 2011 até o término do segundo período de certificação (Período 2); e
- II. Atualização pelo Estado da base de dados do CNARH por meio da forma de integração adotada pelo Estado, a partir do terceiro período de certificação (Períodos 3 a 5).



1.3. Meta I.2: Compartilhamento de informações sobre águas subterrâneas

1.3.1 Descrição: Compartilhamento no âmbito do SINGREH, por meio do SNIRH, das informações sobre autorizações de perfuração de poços ou instrumento administrativo correspondente e, quando houver, sobre as emissões de outorgas de captação de águas subterrâneas pelo estado.

1.3.2 Objetivo: Gestão integrada de águas superficiais e subterrâneas.

1.3.3 Base Legal:

- Lei nº 9.433, de 8 de janeiro de 1997, Art. 4º.
- Resolução CNRH nº 13/2001, Art. 1º, b.
- Resolução CNRH nº 15/2001, Art. 3º, III e V.
- Resolução CNRH nº 107/2010

1.3.4 Instrumento de avaliação: Constatação, pela área competente da ANA, do fornecimento das informações referentes ao item 1.3.1 nos respectivos períodos de certificação (Períodos 2 a 5).

1.3.5 Critério de avaliação: Meta atendida caso o estado preste as informações solicitadas regularmente, com o preenchimento dessas informações no módulo próprio do SNIRH. Poderão ser aceitas, a critério da ANA, lacunas de informação desde que devidamente justificada pela entidade estadual.

1.4. Meta I.3: Contribuição para difusão do conhecimento

1.4.1 Descrição: Compartilhamento no âmbito do SINGREH, por meio de instrumento específico, das informações sobre a situação da gestão de águas que subsidiam a elaboração do Relatório "Conjuntura dos Recursos Hídricos".

1.4.2 Objetivo: Contribuir para o conhecimento da situação dos recursos hídricos em escala nacional.

1.4.3 Base Legal: Resolução CNRH nº 58/2006

1.4.4 Instrumento de avaliação: Constatação, pela área competente da ANA, do fornecimento das informações solicitadas ao estado para elaboração do Relatório "Conjuntura dos Recursos Hídricos" nos respectivos períodos de certificação (Períodos 2 a 5).

1.4.5 Critério de avaliação: Meta atendida caso o estado envie as informações solicitadas no prazo estabelecido e conforme formato definido pela ANA. Poderão ser aceitas, a critério da ANA, lacunas de informação desde que devidamente justificado pela entidade estadual.



1.5. Meta I.4: Prevenção de Eventos Hidrológicos Críticos

1.5.1 Descrição: Operação adequada dos sistemas de prevenção a eventos críticos, caracterizada pelo funcionamento adequado dos equipamentos automáticos de coleta e transmissão de dados hidrológicos, bem como pela disponibilização de informações aos órgãos competentes.

1.5.2 Objetivo: Garantir a adequada operação das salas de situação nos estados em que foram implantadas, contribuindo, assim, para a implementação do Plano Nacional de Gestão de Riscos e Resposta a Desastres Naturais.

1.5.3 Base Legal:

- Lei nº 9.433, de 8 de janeiro de 1997, Art. 2º, III; e
- Lei nº 9.984, de 17 de julho de 2000, Art. 4º, X e XIII.

1.5.4 Instrumento de avaliação: Constatação, pela área competente da ANA, da condição de operação dos sistemas de prevenção a eventos críticos, caracterizada pelo funcionamento adequado dos equipamentos automáticos de coleta e transmissão de dados hidrológicos, bem como pela disponibilização de informações aos órgãos competentes.

1.5.5 Critério de avaliação: Meta atendida caso o estado cumpra as obrigações constantes no item 1.5.1, observados os seguintes prazos e exigências:

- I. Elaboração de manual operativo da Sala de Situação, quando houver, com conteúdo mínimo compatível com o padrão a ser fornecido pela ANA, até o término do segundo período de certificação (Período 2);
- II. Produção de boletins diários, a partir do terceiro período de certificação (Períodos 3 a 5), em pelo menos 90% dos dias úteis, disponibilizados para os órgãos competentes do estado, bem como para a ANA, CENAD e CEMADEN, contendo informações claras e suficientes para a tomada de decisão, inclusive sobre início e evolução de eventuais eventos críticos; e
- III. Manutenção corretiva necessária ao desempenho adequado na transmissão e disponibilização de dados telemétricos, a partir do segundo período de certificação (Períodos 2 a 5), de forma a se garantir um Índice de Transmissão e Disponibilização de Dados Telemétricos (ITD) $\geq 80\%$, sendo:
 - a) Índice de Transmissão e Disponibilização de Dados Telemétricos (ITD): média aritmética dos valores percentuais do Índice de Transmissão de Dados Telemétricos (IT) e do Índice de Disponibilização de Dados Telemétricos (ID), calculado como:

$$ITD = (IT + ID) / 2$$

- b) Índice de Transmissão de Dados Telemétricos (IT): percentual de dados transmitidos sem atraso, considerando a frequência de transmissão de cada estação de monitoramento automático, calculado como:

$$IT = \frac{\text{Quantitativo de dados transmitidos sem atraso}}{\text{Quantitativo total de dados que deveriam ser transmitidos sem atraso}}$$



- c) Índice de Disponibilização de Dados Telemétricos (ID): percentual de dados disponibilizados e armazenados no banco de dados da ANA, considerando a frequência de transmissão de cada estação de monitoramento automático, calculado como:

$$ID = \frac{\text{Quantitativo de dados disponibilizados e armazenados no banco de dados da ANA}}{\text{Quantitativo total de dados que deveriam ser disponibilizados e armazenados no banco de dados da ANA}}$$

1.6. Meta I.5: Atuação para Segurança de Barragens

1.6.1 Descrição: Cumprimento de exigências relativas à implementação da Política Nacional de Segurança de Barragens (PNSB).

1.6.2 Objetivo: Garantir o cumprimento dos dispositivos legais e normativos referentes à implementação da Política Nacional de Segurança de Barragens – PNSB e do Sistema Nacional de Informações sobre Segurança de Barragens (SNISB).

1.6.3 Base Legal:

- Lei nº 12.334, de 20 de setembro de 2010.
- Resolução CNRH nº 144, de 10 de julho de 2012; e
- Resolução CNRH nº 143, de 10 de julho de 2012.

1.6.4 Instrumento de avaliação: Constatação, pela área competente da ANA, quanto ao cumprimento das exigências da PNSB relativas à estruturação de um cadastro de barragens; à classificação das barragens por categoria de risco e dano potencial e à sua fiscalização, por meio do envio das informações para o Relatório Anual de Segurança de Barragens.

1.6.5 Critério de avaliação: Meta atendida caso o estado cumpra as obrigações constantes no item 1.6.3, observados os seguintes prazos e exigências:

- I. Cadastro de barragens estruturado com os campos mínimos e formato compatível com o SNISB, até o término do segundo período de certificação;
- II. Classificação das barragens constantes de seu cadastro por categoria de risco e dano potencial, até o término do segundo período de certificação; e
- III. Fiscalização, a partir do terceiro período de certificação, das barragens constantes de seu cadastro (obrigação contida na Lei 12.334/10) com, no mínimo, as seguintes frequências:
 - a) Barragens com dano alto e risco alto: anualmente, (100% do universo dessas barragens fiscalizadas anualmente);
 - b) Barragens com dano alto e qualquer outra categoria de risco: a cada 2 anos (50% do universo dessas barragens fiscalizadas anualmente); e
 - c) Barragens das demais categorias: a cada 5 anos (20% do universo dessas barragens fiscalizadas anualmente).



2. DA CERTIFICAÇÃO DAS METAS DE GERENCIAMENTO DE RECURSOS HÍDRICOS EM ÂMBITO ESTADUAL

2.1. Considerações Gerais

2.1.1. O processo de certificação das metas do Programa de Consolidação do Pacto Nacional pela Gestão das Águas – PROGESTÃO referentes ao fortalecimento da gestão em âmbito estadual, será realizado pela ANA em articulação com o Conselho Estadual de Recursos Hídricos ou entidade que exercer função correspondente, com apoio da entidade indicada como responsável pela coordenação das ações do poder executivo estadual inerentes à implementação do Pacto.

2.1.2. Caberá ao Conselho Estadual de Recursos Hídricos ou entidade que exercer função correspondente, aprovar os patamares mínimos de gestão de recursos hídricos a serem alcançados, a partir da definição dos seguintes parâmetros:

l) Tipologia de gestão: parâmetro a ser definido com base em exercício prospectivo, de forma a orientar as ações de gestão para enfrentamento de desafios futuros identificados, tendo por base os referenciais apresentados na Tabela 1.

Tabela 1: Referências para definição da tipologia de gestão

Tipologia de Gestão	Avaliação quanto à complexidade do processo de gestão	
	Grau	Condições futuras
Tipo A	Baixa	<ul style="list-style-type: none">- Balanço quali-quantitativo satisfatório em quase a totalidade do território;- Criticidade quali-quantitativa inexpressiva;- Usos pontuais e dispersos;- Baixa incidência de conflitos pelo uso da água.
Tipo B	Média	<ul style="list-style-type: none">- Balanço quali-quantitativo satisfatório na maioria das bacias;- Usos concentrados em algumas poucas bacias com criticidade quali-quantitativa (áreas críticas);- Incidência de conflitos pelo uso da água somente em áreas críticas.
Tipo C	Alta	<ul style="list-style-type: none">- Balanço quali-quantitativo crítico (criticidade qualitativa ou quantitativa) em algumas bacias;- Usos concentrados em algumas bacias com criticidade quali-quantitativa (áreas críticas);- Conflitos pelo uso da água com maior intensidade e abrangência, mas ainda restritos às áreas críticas.
Tipo D	Muito alta	<ul style="list-style-type: none">- Balanço quali-quantitativo crítico (criticidade qualitativa ou quantitativa) em diversas bacias;- Usos concentrados em diversas bacias, não apenas naquelas com criticidade quali-quantitativa (áreas críticas);- Conflitos pelo uso da água generalizados e com maior complexidade, não restritos às áreas críticas.



II) Variáveis de gestão: aspectos a serem considerados na avaliação do situação dos sistemas estaduais de gerenciamento de recursos hídricos, referentes à sua organização institucional, à implementação dos instrumentos de gestão, entre outros aspectos de governança das águas, classificados conforme apresentados na tabela abaixo:

Tabela 2: Variáveis de gestão para avaliação dos sistemas de gestão.

Variável		Classificação	Tipologia			
Nº	Identificação	Tipo	A	B	C	D
1.1	Organização Institucional do Modelo de Gestão	Legais, Institucionais e de Articulação Social	O	O	O	O
1.2	Organismo(s) Coordenador/Gestor		O	O	O	O
1.3	Gestão de Processos		(-)	(-)		
1.4	Arcabouço Legal		O	O	O	O
1.5	Conselho Estadual de Recursos Hídricos		O	O	O	O
1.6	Comitês de Bacias e Organismos Colegiados		(-)	(-)		
1.7	Agências de Água e Entidades Delegatárias		(-)	(-)	(-)	
1.8	Comunicação Social e Difusão					
1.9	Capacitação Setorial				O	O
1.10	Articulação com Setores Usuários e Transversais					
2.1	Balanço Hídrico	Planejamento		O	O	O
2.2	Divisão Hidrográfica		O	O	O	O
2.3	Planejamento Estratégico Institucional					
2.4	Plano Estadual de Recursos Hídricos		(-)		O	O
2.5	Planos de Bacias		(-)	(-)		
2.6	Enquadramento		(-)	(-)	(-)	
2.7	Estudos Especiais de Gestão		(-)	(-)		
2.8	Modelos e Sistemas de Suporte à Decisão		(-)	(-)		
3.1	Base Cartográfica	Informação e Suporte	O	O	O	O
3.2	Cadastros de Usuários e Infraestrutura			O	O	O
3.3	Monitoramento Hidrometeorológico				O	O
3.4	Monitoramento de Qualidade de Água					
3.5	Sistema de Informações		(-)			
3.6	Pesquisa, Desenvolvimento e Inovação		(-)			
4.1	Outorga de direito de uso	Operacional	O	O	O	O
4.2	Fiscalização				O	O
4.3	Cobrança		(-)	(-)	(-)	
4.4	Sustentabilidade Financeira do Sistema de Gestão		(-)	(-)		
4.5	Infraestrutura Hídrica		(-)	(-)		
4.6	Gestão e Controle de Eventos Críticos				O	O
4.7	Fundo Estadual de Recursos Hídricos		(-)	(-)		
4.8	Programas Indutores		(-)	(-)		
(-)	Variável cuja avaliação é facultativa no caso da tipologia.					
O	Atendimento obrigatório em todos os períodos de certificação.					



III) Níveis de exigência: condições estabelecidas por variável de gestão, as quais expressam o grau de alcance ou de implementação da variável avaliada, observados minimamente os níveis apresentados na Tabela 3.

Tabela 3: Nível mínimo* de exigência por variável e tipologia de gestão

Variáveis a serem avaliadas		Tipologia			
Nº	Identificação	A	B	C	D
1.1	Organização Institucional do Modelo de Gestão	≥ 2	≥ 3	≥ 4	≥ 5
1.2	Organismo(s) Coordenador/Gestor	≥ 2	≥ 3	≥ 4	≥ 5
1.3	Gestão de Processos	≥ 2	≥ 2	≥ 2	≥ 3
1.4	Arcabouço Legal	≥ 3	≥ 3	≥ 4	≥ 4
1.5	Conselho Estadual de Recursos Hídricos	≥ 3	≥ 3	≥ 4	≥ 4
1.6	Comitês de Bacias e Organismos Colegiados	≥ 2	≥ 2	≥ 2	≥ 3
1.7	Agências de Água e Entidades Delegatárias	≥ 2	≥ 2	≥ 2	≥ 3
1.8	Comunicação Social e Difusão	≥ 2	≥ 2	≥ 2	≥ 3
1.9	Capacitação Setorial	≥ 2	≥ 2	≥ 2	≥ 3
1.10	Articulação com Setores Usuários e Transversais	≥ 2	≥ 2	≥ 2	≥ 3
2.1	Balanço Hídrico	≥ 2	≥ 2	≥ 3	≥ 3
2.2	Divisão Hidrográfica	≥ 2	≥ 2	≥ 3	≥ 3
2.3	Planejamento Estratégico Institucional	≥ 2	≥ 2	≥ 3	≥ 3
2.4	Plano Estadual de Recursos Hídricos	≥ 2	≥ 3	≥ 4	≥ 5
2.5	Planos de Bacias	≥ 2	≥ 2	≥ 2	≥ 3
2.6	Enquadramento	≥ 2	≥ 2	≥ 2	≥ 3
2.7	Estudos Especiais de Gestão	≥ 3	≥ 3	≥ 3	≥ 4
2.8	Modelos e Sistemas de Suporte à Decisão	≥ 2	≥ 2	≥ 3	≥ 3
3.1	Base Cartográfica	≥ 2	≥ 2	≥ 3	≥ 3
3.2	Cadastros de Usuários e Infraestrutura	≥ 2	≥ 2	≥ 3	≥ 3
3.3	Monitoramento Hidrometeorológico	≥ 2	≥ 2	≥ 3	≥ 3
3.4	Monitoramento de Qualidade de Água	≥ 2	≥ 2	≥ 3	≥ 3
3.5	Sistema de Informações	≥ 2	≥ 2	≥ 3	≥ 3
3.6	Pesquisa, Desenvolvimento e Inovação	≥ 2	≥ 2	≥ 3	≥ 3
4.1	Outorga de direito de uso	≥ 2	≥ 3	≥ 4	≥ 5
4.2	Fiscalização	≥ 3	≥ 3	≥ 4	≥ 4
4.3	Cobrança	≥ 2	≥ 2	≥ 2	≥ 3
4.4	Sustentabilidade Financeira do Sistema de Gestão	≥ 2	≥ 2	≥ 3	≥ 3
4.5	Infraestrutura Hídrica	≥ 2	≥ 2	≥ 3	≥ 3
4.6	Gestão e Controle de Eventos Críticos	≥ 2	≥ 2	≥ 3	≥ 4
4.7	Fundo Estadual de Recursos Hídricos	≥ 2	≥ 3	≥ 3	≥ 4
4.8	Programas Indutores	≥ 2	≥ 2	≥ 3	≥ 3

Variável cuja avaliação é facultativa no caso da tipologia.

* Os níveis de exigência correspondentes ao detalhamento apresentado no Anexo II.



IV) Pesos: percentuais atribuídos para cada uma das metas de gerenciamento de recursos hídricos em âmbito estadual, de no mínimo 5% e de no máximo 30%.

- 2.1.3. As tipologias de gestão, os pesos atribuídos, e os níveis de exigência por variável de gestão, observados, nesse último caso, aqueles estabelecidos na Tabela 3, serão propostos pela entidade estadual coordenadora das ações do Pacto e deverão ser aprovados pelo Conselho Estadual de Recursos Hídricos (CERH) ou entidade que exercer função correspondente.
- 2.1.4. O CERH ou entidade que exercer função correspondente deverá, no ato de aprovação dos Quadros de Metas, mediante proposta da entidade estadual ou por iniciativa própria, definir se incluirá no processo de certificação alguma das variáveis cuja avaliação é facultativa no caso da tipologia adotada, conforme indicado nas Tabelas 2 e 3.
- 2.1.5. O processo de certificação das metas de gerenciamento de recursos hídricos em âmbito estadual será realizado por meio de instrumento específico de autoavaliação, conforme modelo disponibilizado pela ANA.
- 2.1.6. A autoavaliação será realizada anualmente pela entidade estadual responsável pela coordenação das ações do poder executivo estadual inerentes à implementação do Pacto, e será submetida à aprovação Conselho Estadual de Recursos Hídricos ou entidade que exercer função correspondente.
- 2.1.7. O Conselho poderá solicitar quantas revisões forem necessárias até que a autoavaliação encaminhada pelo poder executivo estadual esteja em condições de ser aprovada.
- 2.1.8. O processo de autoavaliação observará as variáveis, os níveis de exigência e os critérios de avaliação discriminados para cada uma das metas de gestão, conforme definido nos itens a seguir:
- 2.2. Meta II.1: Definição das Metas de Gerenciamento de Recursos Hídricos em Âmbito Estadual**
- 2.2.1. Descrição: Definição, pelo Conselho Estadual de Recursos Hídricos ou entidade que exercer função correspondente, das metas de gerenciamento a serem certificadas no âmbito do Progestão.
- 2.2.2. Objetivo: Fortalecer o papel dos conselhos estaduais como instância máxima de deliberação no âmbito dos seus respectivos sistemas de gestão, observadas as diretrizes para uma gestão descentralizada e participativa.
- 2.2.3. Base Legal: Políticas nacional e estadual de gerenciamento de recursos hídricos.
- 2.2.4. Instrumento de avaliação: Ato de deliberação do Conselho Estadual de Recursos Hídricos ou entidade que exercer função correspondente, aprovando a proposta encaminhada pela entidade estadual coordenadora das ações do Pacto.
- 2.2.5. Critério de avaliação: Assinatura do "Quadro de Metas de Gerenciamento de Recursos Hídricos em âmbito Estadual" pelo representante legal do Conselho Estadual de Recursos Hídricos ou entidade que exercer função correspondente.



2.3. Meta II.2: Implementação das Variáveis Legais, Institucionais e de Articulação Social

- 2.3.1.** Descrição: Implementação de instrumentos, ferramentas, ações ou atividades de natureza legal e institucional, correspondentes à variáveis indicadas na Tabela 3, em patamares mínimos compatíveis com os desafios futuros.
- 2.3.2.** Objetivo: Estruturação de arcabouço legal e institucional adequado ao gerenciamento de recursos hídricos em âmbito estadual.
- 2.3.3.** Base Legal: Políticas nacional e estadual de gerenciamento de recursos hídricos.
- 2.3.4.** Instrumento de avaliação: Formulário de autoavaliação, conforme modelo disponibilizado pela ANA, enviado até 3 (três) meses após o término do período anual certificado.
- 2.3.5.** Critério de avaliação: Meta atendida caso a autoavaliação realizada pela entidade estadual coordenadora das ações do Pacto e aprovada pelo Conselho Estadual de Recursos Hídricos ou entidade que exercer função correspondente, demonstre que foram alcançados os níveis de exigência em todas as variáveis de atendimento obrigatório (conforme Tabelas 2 e 3) e observados os quantitativos do "Quadro de Metas de Gerenciamento de Recursos Hídricos em âmbito Estadual" (Anexo IV).

2.4. Meta II.3: Implementação das Variáveis de Planejamento

- 2.4.1.** Descrição: Implementação de instrumentos, ferramentas, ações ou atividades de planejamento, correspondentes à variáveis indicadas na Tabela 3, em patamares mínimos compatíveis com os desafios futuros.
- 2.4.2.** Objetivo: Planejamento adequado ao gerenciamento de recursos hídricos em âmbito estadual.
- 2.4.3.** Base Legal: Políticas nacional e estadual de gerenciamento de recursos hídricos.
- 2.4.4.** Instrumento de avaliação: Formulário de autoavaliação, conforme modelo disponibilizado pela ANA, enviado até 3 (três) meses após o término do período anual certificado.
- 2.4.5.** Critério de avaliação: Meta atendida caso a autoavaliação realizada pela entidade estadual coordenadora das ações do Pacto e aprovada pelo Conselho Estadual de Recursos Hídricos ou entidade que exercer função correspondente, demonstre que foram alcançados os níveis de exigência em todas as variáveis de atendimento obrigatório (conforme Tabelas 2 e 3) e observados os quantitativos do "Quadro de Metas de Gerenciamento de Recursos Hídricos em âmbito Estadual" (Anexo IV).



2.5. Meta II.4: Implementação das Variáveis de Informação e Suporte

- 2.5.1.** Descrição: Implementação de instrumentos, ferramentas, ações ou atividades de informação e suporte, correspondentes à variáveis indicadas na Tabela 3, em patamares mínimos compatíveis com os desafios futuros.
- 2.5.2.** Objetivo: Informação e suporte adequado ao gerenciamento de recursos hídricos em âmbito estadual.
- 2.5.3.** Base Legal: Políticas nacional e estadual de gerenciamento de recursos hídricos.
- 2.5.4.** Instrumento de avaliação: Formulário de autoavaliação, conforme modelo disponibilizado pela ANA, enviado até 3 (três) meses após o término do período anual certificado.
- 2.5.5.** Meta atendida caso a autoavaliação realizada pela entidade estadual coordenadora das ações do Pacto e aprovada pelo Conselho Estadual de Recursos Hídricos ou entidade que exercer função correspondente, demonstre que foram alcançados os níveis de exigência em todas as variáveis de atendimento obrigatório (conforme Tabelas 2 e 3) e observados os quantitativos do “Quadro de Metas de Gerenciamento de Recursos Hídricos em âmbito Estadual” (Anexo IV).

2.6. Meta II.5: Implementação das Variáveis Operacionais

- 2.6.1.** Descrição: Implementação de instrumentos, ferramentas, ações ou atividades de natureza operacional, correspondentes à variáveis indicadas na Tabela 3, em patamares mínimos compatíveis com os desafios futuros.
- 2.6.2.** Objetivo: Desempenho operacional adequado ao gerenciamento de recursos hídricos em âmbito estadual.
- 2.6.3.** Base Legal: Políticas nacional e estadual de gerenciamento de recursos hídricos.
- 2.6.4.** Instrumento de avaliação: Formulário de autoavaliação, conforme modelo disponibilizado pela ANA, enviado até 3 (três) meses após o término do período anual certificado.
- 2.6.5.** Critério de avaliação: Meta atendida caso a autoavaliação realizada pela entidade estadual coordenadora das ações do Pacto e aprovada pelo Conselho Estadual de Recursos Hídricos ou entidade que exercer função correspondente, demonstre que foram alcançados os níveis de exigência em todas as variáveis de atendimento obrigatório (conforme Tabelas 2 e 3) e observados os quantitativos do “Quadro de Metas de Gerenciamento de Recursos Hídricos em âmbito Estadual” (Anexo IV).



3. DO CÁLCULO DO PERCENTUAL DE ALCANCE DAS METAS E DOS DESDOBRAMENTOS PARA DESEMBOLSO DOS RECURSOS

3.1 Percentual de Atendimento às Metas no Período de Certificação

3.1.1 No primeiro período de certificação (Período 1), será computado para efeito de certificação exclusivamente o resultado alcançado na meta II.1 (item 2.2).

3.1.2 A partir do segundo período de certificação (Períodos 2 a 5), o percentual de alcance às metas do Programa será determinado com base nos critérios de avaliação descritos nos itens 1 e 2 deste Anexo, somando-se os pesos atribuídos a cada uma das metas, utilizando-se a seguinte fórmula:

$$P_{\text{PROGESTÃO}} (\%) = \sum (M_i \times P_i) = M_1 \times P_1 + M_2 \times P_2 + \dots + M_n \times P_n$$

sendo,

$P_{\text{PROGESTÃO}} (\%)$ = percentual de atendimento (entre 0 e 100%)

M_i = indicador de atendimento à meta i (0 ou 1)

$P_i (\%)$ = peso atribuído à meta i , conforme valor constante nos Anexos III e IV

3.1.3 Os indicadores de alcance das metas (M_i) serão iguais à unidade caso seja constatado pelo ANA, por meio do instrumento de avaliação pertinente, que a meta em questão foi plenamente atendida, conforme critérios e requisitos estabelecidos neste Anexo.

3.1.4 Os indicadores de alcance das metas (M_i) serão considerados nulos caso seja constatado pelo ANA, por meio do instrumento de avaliação pertinente, que a meta em questão não foi plenamente atendida, conforme critérios e requisitos estabelecidos neste Anexo, ou caso as informações necessárias ao processo de certificação não tenham sido disponibilizadas pela entidade estadual em tempo hábil.

3.2 Determinação do Valor de Repasse

3.2.1 Na primeira parcela de certificação (Parcela 1), o valor do repasse será igual ao valor máximo da parcela de recursos, condicionado ao alcance da meta II.1 (item 2.2).

3.2.2 A partir da segunda parcela de certificação (Parcelas 2 a 5), o valor do repasse será determinado utilizando-se as seguintes fórmulas de cálculo:

$V_{\text{parcela}} (\text{R}\$) = 0$, se $P_{\text{PROGESTÃO}} (\%) < 50\%$; ou

$V_{\text{parcela}} (\text{R}\$) = V_{\text{max}} (\text{R}\$) \times P_{\text{PROGESTÃO}} (\%) / P_{\text{max}} (\%)$, se $P_{\text{PROGESTÃO}} (\%) \geq 50\%$

sendo,

$P_{\text{max}} (\%)$ = Somatório dos pesos das metas no período de certificação

$V_{\text{parcela}} (\text{R}\$)$ = valor do desembolso anual (Parcelas 2 a 5)

$V_{\text{max}} (\text{R}\$)$ = valor máximo da parcela de recursos (Parcela 1)

3.2.3 A avaliação das metas do Programa de caráter cumulativo (Metas II.2 a II.5) terão repercussão financeira somente a partir do terceiro período do ciclo de avaliação (Período 3). Dessa forma, o somatório dos pesos das metas (P_{max}) para certificação do Período 2 será equivalente ao somatório dos pesos das metas de caráter não cumulativo (Metas I.1 a I.5).



4. DO INICIO DO PROCEDIMENTO DE CERTIFICAÇÃO E DA OCORRÊNCIA DE FATOS SUPERVENIENTES

- 4.1** O processo de certificação será iniciado no exercício em que ocorrer a aprovação das metas pelo Conselho Estadual de Recursos Hídricos ou pela entidade que exercer função correspondente (Período 1).
- 4.2** O segundo período de certificação (Período 2) corresponderá ao exercício fiscal da aprovação das metas ou ao exercício subsequente, conforme cronograma dos Quadros de Metas (Anexos III e IV) aprovados pelo Conselho Estadual de Recursos Hídricos ou pela entidade que exercer função correspondente.
- 4.3** Ao longo do período de certificação, a entidade estadual deverá informar à ANA sobre a ocorrência de fatos supervenientes que possam vir a comprometer o alcance das metas pactuadas para o período.
- 4.4** A ANA, a seu exclusivo critério, poderá desconsiderar para efeito de cálculo do valor de desembolso no período em questão ($V_{parcela}$), os pesos atribuídos às metas que foram prejudicadas pela ocorrência de fatos supervenientes. Neste caso, o somatório dos pesos das metas (P_{max}) será equivalente ao das metas não prejudicadas.



Anexo II

VARIÁVEIS DE GESTÃO E NÍVEIS DE EXIGÊNCIA PARA CERTIFICAÇÃO DAS METAS GERENCIAMENTO DE RECURSOS HÍDRICOS EM ÂMBITO ESTADUAL

META II.2 – VARIÁVEIS LEGAIS, INSTITUCIONAIS E DE ARTICULAÇÃO SOCIAL

1.1. Organização Institucional do Sistema de Gestão

Nível 1: Não tem nenhuma área da Administração Pública atuando na gestão de recursos hídricos ou esta área encontra-se completamente desestruturada.

Nível 2: Tem alguma área da Administração Pública atuando na gestão de recursos hídricos, mas esta área ainda não está completamente estruturada e/ou existe algum tipo de conflito com obras, gestão ambiental ou com os setores usuários.

Nível 3: Tem alguma área da Administração Pública atuando na gestão de recursos hídricos, a qual encontra-se razoavelmente estruturada, sem conflitos com obras, gestão ambiental ou com os setores usuários.

Nível 4: Tem uma área específica da Administração Pública para gestão de recursos hídricos (Secretaria e Organismo Gestor), mas existem problemas de falta de articulação, incompatibilidades ou conflitos de competências com outras áreas (ex. obras, gestão ambiental).

Nível 5: Tem uma área específica da Administração Pública para gestão de recursos hídricos (Secretaria e Organismo Gestor), a qual encontra-se razoavelmente estruturada, e os problemas de falta de articulação, incompatibilidades ou conflitos de competências com outras áreas (ex. obras, gestão ambiental) não existem ou não são importantes.

1.2. Organismo(s) Coordenador/Gestor

Nível 1: Os Organismos Coordenador e Gestor não existem ou correspondem a um área ou departamento de alguma Secretaria que ainda está inoperante ou pouco operante.

Nível 2: Os Organismos Coordenador e Gestor existem e são uma mesma entidade, que ainda não está plenamente estruturada (faltam recursos materiais e humanos) e/ou operante (algumas atribuições institucionais ainda não são executadas).

Nível 3: Os Organismos Coordenador e Gestor existem e são uma mesma entidade, que está plenamente estruturada (dispõe dos recursos materiais e humanos necessários) e operante (todas atribuições institucionais são executadas satisfatoriamente).

Nível 4: Os Organismos Coordenador e Gestor existem e são entidades diferentes, e uma delas ou ambas ainda não estão plenamente estruturadas e operantes.

Nível 5: Os Organismos Coordenador e Gestor existem e são entidades diferentes, ambas plenamente estruturadas e operantes.



1.3. Gestão de Processos

Nível 1: O organismo gestor não dispõe de processos gerenciais e administrativos com fluxo e procedimentos bem estabelecidos (normas, manuais, rotinas operacionais) para a execução de suas atribuições institucionais.

Nível 2: O organismo gestor dispõe de processos gerenciais e administrativos com fluxo e procedimentos bem estabelecidos (normas, manuais, rotinas operacionais) para execução de algumas de suas atribuições institucionais.

Nível 3: O organismo gestor dispõe de processos gerenciais e administrativos com fluxo e procedimentos bem estabelecidos (normas, manuais, rotinas operacionais) para execução de todas suas atribuições institucionais.

1.4. Arcabouço Legal

Nível 1: Não existe política estadual de recursos hídricos estabelecida por lei.

Nível 2: Há um arcabouço básico (política estadual de recursos hídricos estabelecida por lei), mas a maior parte dos dispositivos legais carecem de regulamentação e/ou atualização.

Nível 3: Há um arcabouço básico (política estadual de recursos hídricos estabelecida por lei), e a maior parte dos dispositivos legais encontram-se regulamentados e atualizados.

Nível 4: Há um arcabouço completo, com política estadual de recursos hídricos estabelecida por lei, bem como todos regulamentos e normativos complementares necessários.

1.5. Conselho Estadual

Nível 1: Não existe Conselho e tampouco existe previsão de existir um Conselho no arcabouço legal existente;

Nível 2: Existe Conselho previsto em Lei, mas o mesmo ainda não foi constituído.


Nível 3: Existe Conselho constituído, mas o mesmo ainda não é muito atuante e/ou funciona em condições precárias.

Nível 4: Existe Conselho constituído e atuante na gestão de águas (diversas resoluções, moções e outras decisões tomadas) e funcionando em condições adequadas (reuniões periódicas, comparecimento satisfatórios dos seus membros).

1.6. Comitês de Bacias e Organismos Colegiados

Nível 1: Não existem comitês estaduais de bacias instalados nem organismos colegiados de recursos hídricos (associações de usuários, associações de açudes).

Nível 2: Existem comitês estaduais e/ou organismos colegiados de recursos hídricos em algumas das bacias/áreas críticas (áreas de maior complexidade para a gestão, devido ao comprometimento hídrico, à existência de conflitos pelo uso da água e/ou aos aspectos de gestão da infraestrutura hídrica).



Nível 3: Existem comitês estaduais e/ou organismos colegiados de recursos hídricos na maioria das bacias/áreas críticas.

Nível 4: Existem comitês estaduais e/ou organismos colegiados de recursos hídricos em todas as bacias/áreas críticas.

1.7. Agências de Água e Entidades Delegatárias

Nível 1: Não existe qualquer apoio ao funcionamento dos organismos colegiados e das secretarias executivas dos Comitês de Bacia Hidrográfica instalados.

Nível 2: Há apoio ao funcionamento dos organismos colegiados e das secretarias executivas dos Comitês de Bacia Hidrográfica instalados, realizado exclusivamente pela Administração Pública.

Nível 3: Há apoio ao funcionamento dos organismos colegiados e das secretarias executivas dos Comitês de Bacia Hidrográfica instalados, realizado pela Administração Pública e, em alguns casos, por entidades específicas que atuam como Agências de Água ou entidades delegatárias de suas funções.

Nível 4: Há apoio ao funcionamento dos organismos colegiados e das secretarias executivas dos Comitês de Bacia Hidrográfica instalados, realizado exclusivamente por entidades específicas que atuam como Agências de Água ou entidades delegatárias de suas funções.

1.8. Comunicação Social e Difusão

Nível 1: Não há ou existem poucas ações de comunicação social e difusão de informações em temas afetos à gestão de recursos hídricos.

Nível 2: Existem algumas ações de comunicação social e difusão de informações em temas afetos à gestão de recursos hídricos, mas falta base técnica profissional e/ou planejamento para essas ações.

Nível 3: Existem diversas ações de comunicação social e difusão de informações em temas afetos à gestão de recursos hídricos, realizadas a partir de uma base técnica profissional e de um planejamento adequado.

1.9. Capacitação Setorial

Nível 1: Não existe programa de capacitação em âmbito estadual para temas afetos à gestão de recursos hídricos, realizado de modo continuado e organizado.

Nível 2: Existe programa de capacitação em âmbito estadual para temas afetos à gestão de recursos hídricos, mas não é um programa devidamente formalizado, realizado de modo contínuo e baseado em estudos de determinação de demandas (por exemplo, DNT).

Nível 3: Existe programa de capacitação em âmbito estadual para temas afetos à gestão de recursos hídricos, devidamente formalizado, realizado de modo contínuo e baseado em estudos de determinação de demandas (por exemplo, DNT).

1.10. Articulação com Setores Usuários e Transversais

Nível 1: Não há articulação do poder público com os setores usuários e transversais;

Nível 2: Há alguma articulação do poder público com os setores usuários e transversais, mas restrita às atividades realizadas no âmbito do Conselho Estadual, dos comitês e de outros organismos colegiados de recursos hídricos (associações de usuários, associações de açudes);

Nível 3: Há uma adequada articulação do poder público com os setores usuários e transversais, não restrita às atividades realizadas no âmbito do Conselho Estadual, dos comitês e de outros organismos colegiados de recursos hídricos (associações de usuários, associações de açudes);

META II.3 – VARIÁVEIS DE PLANEJAMENTO

2.1. Balanço Hídrico

Nível 1: Não há um conhecimento adequado das demandas e das disponibilidades hídricas sob domínio estadual (águas superficiais e subterrâneas).

Nível 2: Há um conhecimento adequado das demandas e das disponibilidades hídricas sob domínio estadual (águas superficiais e subterrâneas) em algumas áreas, por meio de estudos específicos ou planos de recursos hídricos.

Nível 3: Há um conhecimento adequado das demandas e das disponibilidades hídricas sob domínio estadual (águas superficiais e subterrâneas) em todo território, por meio de estudos específicos ou planos de recursos hídricos.

2.2. Divisão Hidrográfica

Nível 1: Há uma proposta de divisão hidrográfica, mas a mesma não é reconhecida ou confiável.

Nível 2: Há uma divisão hidrográfica reconhecida e confiável, mas não formalmente estabelecida (por Lei, por decreto ou por resolução do Conselho Estadual).

Nível 3: Há uma divisão hidrográfica reconhecida, confiável e formalmente estabelecida (por Lei, por decreto ou por resolução do Conselho Estadual).

2.3. Planejamento Estratégico Institucional

Nível 1: Não há um planejamento estratégico aprovado para orientar as ações da Administração Pública (Secretaria e/ou Organismo Gestor) na gestão de recursos hídricos.

Nível 2: Há um planejamento estratégico aprovado para orientar as ações da Administração Pública (Secretaria e/ou Organismo Gestor) na gestão de recursos hídricos, mas ainda há necessidade de criar e/ou aprimorar os instrumentos e condições para sua efetiva

implementação (indicadores, metas, monitoramento, agendas propositivas com os setores usuários e/ou transversais).

Nível 3: Há um planejamento estratégico aprovado para orientar as ações da Administração Pública (Secretaria e/ou Organismo Gestor) na gestão de recursos hídricos, bem como os instrumentos e as condições necessárias para sua efetiva implementação.

2.4. Plano Estadual de Recursos Hídricos

Nível 1: Não existe Plano Estadual de Recursos Hídricos.

Nível 2: Não existe Plano Estadual de Recursos Hídricos, mas existem alguns estudos que permitem algum nível de planejamento em âmbito estadual.

Nível 3: Existe Plano Estadual de Recursos Hídricos aprovado pelo Conselho Estadual, mas ainda há necessidade de atualizações, revisões e/ou não existem instrumentos ou condições para sua implementação.

Nível 4: Existe Plano Estadual de Recursos Hídricos aprovado pelo Conselho Estadual e atualizado, bem como condições para sua efetiva implementação, mas o mesmo ainda não está sendo devidamente apropriado pelos gestores públicos e/ou agentes setoriais.

Nível 5: Existe Plano Estadual de Recursos Hídricos aprovado pelo Conselho Estadual e atualizado, e o mesmo está sendo devidamente apropriado pelos gestores públicos e/ou agentes setoriais.

2.5. Planos de Bacias

Nível 1: Não existem planos de bacias aprovados por comitês estaduais.

Nível 2: Alguns comitês estaduais já aprovaram seus planos de bacia.

Nível 3: Boa parte dos comitês estaduais já aprovaram seus planos de bacia.

Nível 4: Todos comitês estaduais já aprovaram seus planos de bacia.

2.6. Enquadramento

Nível 1: Não existem corpos hídricos ou hidrogeológicos enquadrados nos termos das Resoluções CONAMA n^{os} 357/2005 e 396/2008, nem estudos ou propostas para enquadramento das águas subterrâneas e superficiais de domínio estadual.

Nível 2: Não existem corpos hídricos ou hidrogeológicos enquadrados nos termos das Resoluções CONAMA n^{os} 357/2005 e 396/2008, mas existem alguns estudos ou propostas para enquadramento das águas subterrâneas e superficiais de domínio estadual.

Nível 3: Existem alguns corpos hídricos e hidrogeológicos enquadrados respectivamente nos termos das Resoluções CONAMA n^{os} 357/2005 e 396/2008.

Nível 4: Maioria dos corpos hídricos e hidrogeológicos já foram enquadrados respectivamente nos termos das Resoluções CONAMA n^{os} 357/2005 e 396/2008.

2.7. Estudos Especiais de Gestão

Nível 1: Não existem estudos especiais voltados ao sistema estadual (estudos acerca de temas e aspectos específicos de interesse para a gestão em nível estadual, adicionais ou complementares àqueles desenvolvidos no âmbito do Plano de Recursos Hídricos).

Nível 2: Existem estudos especiais para alguns temas de interesse da gestão em nível estadual, mas estão desatualizados ou são ainda insuficientes para orientar as ações de gestão nos aspectos por ele abordados.

Nível 3: Existem estudos especiais para alguns temas de interesse da gestão em nível estadual, e esses estudos estão atualizados e são suficientes para orientar as ações de gestão nos aspectos por ele abordados.

Nível 4: Existem estudos especiais para diversos temas de interesse da gestão em nível estadual, e esses estudos estão atualizados e são suficientes para orientar as ações de gestão nos aspectos por ele abordados.

2.8. Modelos e Sistemas de Suporte à Decisão

Nível 1: Não existem sistemas e/ou modelos de suporte à decisão operacionais em âmbito estadual.

Nível 2: Existem sistemas e/ou modelos de suporte à decisão operacionais em âmbito estadual, mas sua utilização é ainda relativamente limitada.

Nível 3: Existem sistemas e/ou modelos de suporte à decisão operacionais em âmbito estadual, os quais estão devidamente integrados às rotinas operacionais e/ou aos processos gerenciais e finalísticos (planejamento, outorga, cobrança, etc.).

META II.4 – VARIÁVEIS DE INFORMAÇÃO E SUPORTE


3.1. Base Cartográfica

Nível 1: Não existe uma área específica própria, responsável pelo processamento de dados georreferenciados e capaz de realizar análise do contexto geográfico para gestão de recursos hídricos.

Nível 2: Existe uma área específica própria, responsável pelo processamento de dados georreferenciados e capaz de realizar análise do contexto geográfico para gestão de recursos hídricos, a qual dispõe de uma base digital em formato matricial da cartografia sistemática (escalas de 1:1.000.000 até 1:25.000) produzida pelo IBGE ou DSG.

Nível 3: Além dos requisitos estabelecidos no Nível 2, dispõe ainda de uma base digital em formato vetorial para a gestão de recursos hídricos, proveniente da vetorização da cartografia sistemática (escalas de 1:1.000.000 até 1:25.000) produzida pelo IBGE ou DSG.

Nível 4: Além dos requisitos estabelecidos no Nível 3, dispõe de acervo recente de mapas da cartografia sistemática e/ou imagens de sensores remotos aerotransportados ou orbitais (data de mapeamento ou de geração das imagens até dois anos* anteriores, inclusive), que



permitem atualizar a geometria e os temas da base digital em formato vetorial do nível precedente, para gestão de recursos hídricos.

Nível 5: Além dos requisitos estabelecidos no Nível 4, dispõe de acervo recente de mapas cadastrais e/ou imagens de alta resolução de sensores remotos aerotransportados ou orbitais (data de mapeamento ou de geração das imagens até dois anos* anteriores, inclusive), que permitem atualizar a geometria e os temas da base digital em formato vetorial do nível precedente, para gestão de recursos hídricos, em escalas maiores que 1:25.000.

3.2. Cadastros de Usuários e Infraestrutura

Nível 1: Não existe cadastros de usuários.

Nível 2: Existe cadastro de usuários (< 20% do universo de usuários cadastrados), mas não existe cadastro de infraestrutura hídrica.

Nível 3: Existe cadastro de usuários (> 20% do universo de usuários cadastrados), mas não existe cadastro de infraestrutura hídrica.

Nível 4: Existe cadastro de usuários (> 20% do universo de usuários cadastrados), bem como cadastro de infraestrutura hídrica.

3.3. Monitoramento Hidrometeorológico

Nível 1: Não existem redes pluviométricas e fluviométricas operadas em âmbito estadual, próprias ou mistas (operadas em articulação com ANA/CPRM), a não ser aquelas operadas pelos setores usuários.

Nível 2: Existem redes pluviométricas e/ou fluviométricas operadas em âmbito estadual, próprias ou mistas, mas não há um planejamento para implantação, ampliação e modernização dessas redes.

Nível 3: Existem redes pluviométricas e fluviométricas operadas em âmbito estadual, próprias ou mistas, bem como um planejamento para implantação, ampliação e modernização dessas redes, mas a cobertura é inferior a 30% da rede planejada.

Nível 4: Existem redes pluviométricas e fluviométricas operadas em âmbito estadual, próprias ou mistas, bem como um planejamento para implantação, ampliação e modernização dessas redes, e a cobertura é igual ou superior a 30% da rede planejada.

3.4. Monitoramento de Qualidade de Água

Nível 1: Não existe rede de qualidade de água mantida em âmbito estadual com objetivo de avaliação de tendências, mas somente redes específicas operadas pelos setores usuários e empreendimentos licenciados (saneamento, indústria, energia e outros);

Nível 2: Existe uma rede de qualidade de água mantida em âmbito estadual com objetivo de avaliação de tendência, mas responde por menos 15% dos pontos previstos na Rede Nacional de Qualidade de Águas em operação conforme diretrizes e procedimentos estabelecidos pelo Programa Nacional de Avaliação da Qualidade de Águas (PNQA) e os dados gerados disponibilizados ao SNIRH.



Nível 3: Existe uma rede de qualidade de água mantida em âmbito estadual com objetivo de avaliação de tendência, com pelo menos 30% dos pontos previstos na Rede Nacional de Qualidade de Águas em operação conforme diretrizes e procedimentos estabelecidos pelo Programa Nacional de Avaliação da Qualidade de Águas (PNQA) e os dados gerados disponibilizados ao SNIRH.

Nível 4: Existe uma rede de qualidade de água mantida em âmbito estadual com objetivo de avaliação de tendência, com pelo menos 50% dos pontos previstos na Rede Nacional de Qualidade de Águas em operação conforme diretrizes e procedimentos estabelecidos pelo Programa Nacional de Avaliação da Qualidade de Águas (PNQA) e os dados gerados disponibilizados ao SNIRH.

3.5. Sistema de Informações

Nível 1: Não existem informações sobre recursos hídricos organizadas e sistematizadas em bancos de dados, nem existe ferramental computacional que permita acessá-las e analisá-las em seu conjunto de forma a permitir sua utilização nos processos administrativos, gerenciais e de regulação do uso da água.

Nível 2: Existem informações sobre recursos hídricos organizadas e sistematizadas em bancos de dados, mas não existe ferramental computacional que permita acessá-las e analisá-las em seu conjunto de forma a permitir sua utilização nos processos administrativos, gerenciais e de regulação do uso da água.

Nível 3: Existem informações sobre recursos hídricos organizadas e sistematizadas em bancos de dados, bem como ferramental computacional que permita acessá-las e analisá-las em seu conjunto de forma a permitir sua utilização nos processos administrativos, gerenciais e de regulação do uso da água.

3.6. Pesquisa, Desenvolvimento e Inovação

Nível 1: Não existe qualquer ação financiada e/ou promovida no âmbito do sistema estadual de gerenciamento de recursos hídricos, voltada à pesquisa científica e ao desenvolvimento tecnológico de seu interesse.

Nível 2: Existem algumas ações financiadas e/ou promovidas no âmbito do sistema estadual de gerenciamento de recursos hídricos, voltadas à pesquisa científica e ao desenvolvimento tecnológico de seu interesse, mas essas não fazem parte de um plano ou programa mais amplo e estruturado.

Nível 3: Existem ações financiadas e/ou promovidas no âmbito do sistema estadual de gerenciamento de recursos hídricos, voltadas à pesquisa científica e ao desenvolvimento tecnológico de seu interesse, as quais fazem parte de um plano ou programa mais amplo e estruturado, mas os resultados ainda não são adequadamente apropriados para inovação e/ou capacitação.

Nível 4: Existem ações financiadas e/ou promovidas no âmbito do sistema estadual de gerenciamento de recursos hídricos, voltadas à pesquisa científica e ao desenvolvimento tecnológico de seu interesse, as quais fazem parte de um plano ou programa mais amplo e estruturado, sendo os resultados devidamente apropriados para inovação e/ou capacitação.

META II.5 – VARIÁVEIS OPERACIONAIS

4.1. Outorga

Nível 1: Não há ainda emissão de outorga de direito de recursos hídricos para captação de água ou para lançamento de efluentes.

Nível 2: Há emissão de outorga de direito de recursos hídricos para captação de água, mas não para lançamento de efluentes.

Nível 3: Há emissão de outorga de direito de recursos hídricos para captação de água, bem como para lançamento de efluentes, tendo sido outorgados até 15% do universo de usuários.

Nível 4: Há emissão de outorga de direito de recursos hídricos para captação de água, bem como para lançamento de efluentes, tendo sido outorgados mais de 15% do universo de usuários.

Nível 5: Há emissão de outorga de direito de recursos hídricos para captação de água, bem como para lançamento de efluentes, tendo sido outorgados mais de 30% do universo de usuários.

4.2. Fiscalização

Nível 1: Não há qualquer tipo de fiscalização dos usuários outorgados;

Nível 2: Há fiscalização dos usuários outorgados, mas a mesma decorre basicamente do processo de licenciamento ambiental ou de outras ações próprias do setor ambiental;

Nível 3: Há fiscalização dos usuários outorgados atreladas ao processo de regularização do uso da água (cadastramento, outorga), mas não há estrutura específica para desenvolvimento das ações de fiscalização.


Nível 4: Há fiscalização dos usuários outorgados atreladas ao processo de regularização do uso da água (cadastramento, outorga), e estrutura específica para desenvolvimento das ações de fiscalização, mas essas decorrem basicamente em função de denúncias, não existindo ainda planejamento ou programação regular para fiscalização.

Nível 5: Há fiscalização dos usuários outorgados atreladas ao processo de regularização do uso da água (cadastramento, outorga), estrutura específica e planejamento ou programação regular para desenvolvimento das ações de fiscalização.

4.3. Cobrança.

Nível 1: Não há qualquer tipo cobrança – nem por serviços de água bruta, nem pelo uso da água – e não há qualquer estudo ou regulamento sobre o tema em âmbito estadual.

Nível 2: Não há qualquer tipo cobrança – nem por serviços de água bruta, nem pelo uso da água – mas já existem estudos ou regulamentos sobre o tema em âmbito estadual.



Nível 3: Existe cobrança por serviços de água bruta e/ou pelo uso da água em âmbito estadual, mas os valores e mecanismos de cobrança utilizados ainda não estão atualizados ou não são adequados ao alcance dos objetivos do instrumento de gestão.

Nível 4: Existe cobrança por serviços de água bruta e/ou pelo uso da água em âmbito estadual, e os valores e mecanismos de cobrança utilizados estão atualizados e são adequados ao alcance dos objetivos do instrumento de gestão.

4.4. Sustentabilidade Financeira

Nível 1: O sistema estadual de recursos hídricos não arrecada nada e depende integralmente do Tesouro do estado.

Nível 2: O sistema estadual de recursos hídricos dispõe de fontes próprias de arrecadação (ex.: cobrança pelo uso da água, cobrança por serviços de água bruta, multas, taxas, emolumentos, etc.), mas essa arrecadação representa menos de 20% dos recursos financeiros necessários para garantir a sua sustentabilidade financeira.

Nível 3: O sistema estadual de recursos hídricos dispõe de fontes próprias de arrecadação (ex.: cobrança pelo uso da água, cobrança por serviços de água bruta, multas, taxas, emolumentos, etc.), mas essa arrecadação representa mais de 20% dos recursos financeiros necessários para garantir a sua sustentabilidade financeira.

Nível 4: O sistema estadual de recursos hídricos dispõe de fontes próprias de arrecadação (ex.: cobrança pelo uso da água, cobrança por serviços de água bruta, multas, taxas, emolumentos, etc.), mas essa arrecadação representa mais de 40% dos recursos financeiros necessários para garantir a sua sustentabilidade financeira.

4.5. Infraestrutura Hídrica

Nível 1: Toda a gestão de infraestrutura hídrica (planejamento de obras, administração, manutenção, operação) é exercida por outras áreas da Administração Pública, não existindo qualquer participação ou influência da área de recursos hídricos nessa gestão.

Nível 2: A área de recursos hídricos tem alguma participação na gestão de infraestrutura hídrica (planejamento de obras, administração, manutenção, operação), mas ainda limitada aos aspectos regulatórios básicos (autorizações, outorgas, etc.).

Nível 3: A área de recursos hídricos tem razoável participação e influência na gestão de infraestrutura hídrica (planejamento de obras, administração, manutenção, operação), não restrita apenas aos aspectos regulatórios básicos (autorizações, outorgas, etc.), sendo responsável pela definição de normas gerais, manuais, modos operacionais, modelos de execução de obras.

4.6. Gestão e Controle de Eventos Críticos

Nível 1: Não há qualquer infraestrutura e/ou procedimentos instituídos para monitoramento de eventos críticos.

Nível 2: Há infraestrutura e procedimentos instituídos para monitoramento de eventos críticos, mas ainda não há planejamento e execução de ações de controle e mitigação dos efeitos de eventos hidrológicos extremos.

Nível 3: Há infraestrutura e procedimentos instituídos para monitoramento de eventos críticos, bem como planejamento e execução de ações de controle e mitigação dos efeitos de eventos hidrológicos extremos, existindo contudo maior necessidade de maior articulação entre os atores e integração federativa para implementação dessas ações.

Nível 4: Há infraestrutura e procedimentos instituídos para monitoramento de eventos críticos, bem como planejamento e execução de ações de controle e mitigação dos efeitos de eventos hidrológicos extremos, existindo adequada articulação entre os atores e integração federativa para implementação dessas ações.

4.7. Fundo Estadual de Recursos Hídricos

Nível 1: Não existe Fundo Estadual de Recursos Hídrico previsto em lei.

Nível 2: Existe Fundo Estadual de Recursos Hídrico previsto em lei, mas o mesmo ainda não foi regulamentado.

Nível 3: Existe Fundo Estadual de Recursos Hídrico previsto em lei, já devidamente regulamentado, mas o mesmo ainda não está operacional.

Nível 4: Existe Fundo Estadual de Recursos Hídrico previsto em lei, já devidamente regulamentado e operando regularmente, mas a aplicação dos seus recursos ainda não está devidamente articulada com os demais processos e instrumentos de gestão sob responsabilidade do sistema estadual de recursos hídricos.

Nível 5: Existe Fundo Estadual de Recursos Hídrico previsto em lei, já devidamente regulamentado, operando regularmente, e a aplicação dos seus recursos está devidamente articulada com os demais processos e instrumentos de gestão sob responsabilidade do sistema estadual de recursos hídricos.

4.8. Programas e Projetos Indutores

Nível 1: Não existe qualquer tipo de programa ou projeto indutor para a gestão de recursos hídricos em nível estadual (ex. incentivos fiscais, pagamento por serviços ambientais, premiação de boas práticas, etc.).

Nível 2: Existem alguns programas e/ou projetos indutores para a gestão de recursos hídricos em nível estadual (ex. incentivos fiscais, pagamento por serviços ambientais, premiação de boas práticas, etc.), mas estes dependem basicamente do apoio de setores usuários e da sociedade civil, existindo pouco ou nenhum suporte por parte da Administração Pública.

Nível 3: Existem alguns programas e/ou projetos indutores para a gestão de recursos hídricos em nível estadual (ex. incentivos fiscais, pagamento por serviços ambientais, premiação de boas práticas, etc.), os quais contam com a participação e apoio dos atores sociais e da Administração Pública.

PROGESTÃO

Anexo III - Quadro de Metas de Cooperação Federativa no âmbito do SINGREH



Pacto Nacional pela Gestão das Águas

Programa de Consolidação do Pacto Nacional pela Gestão das Águas - PROGESTÃO

Unidade da Federação (UF): RN

Entidade Estadual: Instituto de Gestão das Águas do Estado do Rio Grande do Norte - IGARN

Decreto Estadual: 23.745-2013

Conselho Estadual: Conselho Estadual de Recursos Hídricos - CONERH

Agente Certificador: Agência Nacional de Águas

METAS ⁽¹⁾			CRONOGRAMA DE EXECUÇÃO				
Identificação	Tipo ⁽²⁾	Peso	Período/Parcela 1	Período/Parcela 2	Período/Parcela 3	Período/Parcela 4	Período/Parcela 5
			2013	2014	2015	2016	2017
Meta 1.1 Integração das bases cadastrais	NC	10%	-	Dados de usuários de recursos hídricos disponibilizados no CNARH	Dados de usuários de recursos hídricos atualizados no CNARH	Dados de usuários de recursos hídricos atualizados no CNARH	Dados de usuários de recursos hídricos atualizados no CNARH
Meta 1.2 Compartilhamento de informações sobre águas subterrâneas	NC	10%	-	Informações disponibilizadas para o SNIRH	Informações disponibilizadas para o SNIRH	Informações disponibilizadas para o SNIRH	Informações disponibilizadas para o SNIRH
Meta 1.3 Contribuição para difusão do conhecimento	NC	10%	-	Dados disponibilizados para o Relatório "Conjuntura dos Recursos Hídricos"	Dados disponibilizados para o Relatório "Conjuntura dos Recursos Hídricos"	Dados disponibilizados para o Relatório "Conjuntura dos Recursos Hídricos"	Dados disponibilizados para o Relatório "Conjuntura dos Recursos Hídricos"
Meta 1.4 Prevenção de Eventos Hidrológicos Críticos	NC	10%	-	Manual Operativo da Sala de Situação elaborado e manutenção corretiva da rede telemétrica realizada	Boletins produzidos diariamente e manutenção corretiva da rede telemétrica realizada	Boletins produzidos diariamente e manutenção corretiva da rede telemétrica realizada	Boletins produzidos diariamente e manutenção corretiva da rede telemétrica realizada
Meta 1.5 Atuação para Segurança de Barragens	NC	10%	-	Cadastro de barragens estruturado e classificação das barragens realizada	Fiscalização das barragens realizada	Fiscalização das barragens realizada	Fiscalização das barragens realizada

(1) Os instrumentos, requisitos e critérios de avaliação das metas são aqueles constantes no Anexo I do Contrato

(2) Tipos: Não cumulativa (NC) e Cumulativa (CM)

Vicente Andreu Guillo
Agência Nacional de Águas

Elias Alves Teixeira
Instituto de Gestão das Águas do Estado do Rio Grande do Norte - IGARN

Leonardo Nunes Rêgo
Conselho Estadual de Recursos Hídricos - CONERH



Pacto Nacional pela Gestão das Águas

Programa de Consolidação do Pacto Nacional pela Gestão das Águas - PROGESTÃO

Tipologia de Gestão: **B**

Entidade Estadual: Instituto de Gestão das Águas do Estado do Rio Grande do Norte - IGARN

Decreto Estadual: 23.745-2013

Conselho Estadual: Conselho Estadual de Recursos Hídricos - CONERH

Agente Certificador: Agência Nacional de Águas (ANA)

METAS ^{(1) (3)}			CRONOGRAMA DE EXECUÇÃO				
Identificação	Tipo ⁽²⁾	Peso	Ano 1	Ano 2	Ano 3	Ano 4	Ano 5
			2013	2014	2015	2016	2017
Meta II.1 Definição das metas para fortalecimento do SEGREH	NC	100%	<i>Metas aprovadas pelo Conselho Estadual</i>				
Meta II.2 Instrumentos legais, institucionais e de articulação social	CM	30%	-	<i>Alcance dos níveis de exigência em pelo menos 4 variáveis de gestão</i>	<i>Alcance dos níveis de exigência em pelo menos 5 variáveis de gestão</i>	<i>Alcance dos níveis de exigência em pelo menos 5 variáveis de gestão</i>	<i>Alcance dos níveis de exigência em pelo menos 6 variáveis de gestão</i>
Meta II.3 Instrumentos de planejamento	CM	5%	-	<i>Alcance dos níveis de exigência em pelo menos 2 variáveis de gestão</i>	<i>Alcance dos níveis de exigência em pelo menos 2 variáveis de gestão</i>	<i>Alcance dos níveis de exigência em pelo menos 3 variáveis de gestão</i>	<i>Alcance dos níveis de exigência em pelo menos 3 variáveis de gestão</i>
Meta II.4 Instrumentos de informação e suporte	CM	5%	-	<i>Alcance dos níveis de exigência em pelo menos 2 variáveis de gestão</i>	<i>Alcance dos níveis de exigência em pelo menos 2 variáveis de gestão</i>	<i>Alcance dos níveis de exigência em pelo menos 3 variáveis de gestão</i>	<i>Alcance dos níveis de exigência em pelo menos 3 variáveis de gestão</i>
Meta II.5 Instrumentos operacionais	CM	10%	-	<i>Alcance dos níveis de exigência em pelo menos 1 variáveis de gestão</i>	<i>Alcance dos níveis de exigência em pelo menos 1 variáveis de gestão</i>	<i>Alcance dos níveis de exigência em pelo menos 2 variáveis de gestão</i>	<i>Alcance dos níveis de exigência em pelo menos 2 variáveis de gestão</i>

(1) Os instrumentos, requisitos e critérios de avaliação das metas são aqueles constantes no Anexo I do Contrato

(2) No caso das metas II.2 a II.5, incluídas todas as variáveis de atendimento obrigatório, conforme Anexo I do Contrato, item 2.1.2, inciso II, Tabela 2.

(3) Tipos: Não cumulativa (NC) e Cumulativa (CM)

Vicente Andreu Guillo
Agência Nacional de Águas

Elias Alves Teixeira
Entidade Estadual

Leonardo Nunes Rêgo
Conselho Estadual de Recursos Hídricos - CONERH



Pacto Nacional pela Gestão das Águas

Programa de Consolidação do Pacto Nacional pela Gestão das Águas - PROGESTÃO

Tipologia de Gestão: **B**

Entidade Estadual: Instituto de Gestão das Águas do Estado do Rio Grande do Norte - IG Decreto Estadual: 23.745-2013
 Conselho Estadual: Conselho Estadual de Recursos Hídricos - CONERH Agente Certificador: Agência Nacional de Águas (ANA)

META II.2 – Variáveis Legais, Institucionais e de Articulação Social

Variáveis	Avaliação?	Nível de Exigência	
		Mínimo	Adotado
1.1) Organização Institucional do Modelo de Gestão	Sim	3	4
1.2) Organismo(s) Coordenador/Gestor	Sim	3	4
1.3) Gestão de Processos	Sim	2	2
1.4) Arcabouço Legal	Sim	3	4
1.5) Conselho Estadual de Recursos Hídricos	Sim	3	4
1.6) Comitês de Bacias e Organismos Colegiados	Sim	2	2
1.7) Agências de Água e Entidades Delegatárias	Sim	2	2
1.8) Comunicação Social e Difusão	Sim	2	2
1.9) Capacitação Setorial	Sim	2	2
1.10) Articulação com Setores Usuários e Transversais	Sim	2	2

META II.3 – Variáveis de Planejamento

Variáveis	Avaliação?	Nível de Exigência	
		Mínimo	Adotado
2.1) Balanço Hídrico	Sim	2	2
2.2) Divisão Hidrográfica	Sim	2	3
2.3) Planejamento Estratégico Institucional	Sim	2	2
2.4) Plano Estadual de Recursos Hídricos	Sim	3	3
2.5) Planos de Bacias	Sim	2	2
2.6) Enquadramento	Não	2	
2.7) Estudos Especiais de Gestão	Sim	3	3
2.8) Modelos e Sistemas de Suporte à Decisão	Sim	2	2

META II.4 – Variáveis de Informação e Suporte

Variáveis	Avaliação?	Nível de Exigência	
		Mínimo	Adotado
3.1) Base Cartográfica	Sim	2	3
3.2) Cadastros de Usuários e Infraestrutura	Sim	2	2
3.2) Monitoramento Hidrometeorológico	Sim	2	3
3.4) Monitoramento de Qualidade de Água	Sim	2	3
3.5) Sistema de Informações	Sim	2	3
3.6) Pesquisa, Desenvolvimento e Inovação	Sim	2	2

META II.5 – Variáveis Operacionais

Variáveis	Avaliação?	Níveis	
		Mínimo	Adotado
4.1) Outorga de direito de uso	Sim	3	3
4.2) Fiscalização	Sim	3	3
4.3) Cobrança	Não	2	
4.4) Sustentabilidade Financeira do Sistema de Gestão	Sim	2	2
4.5) Infraestrutura Hídrica	Sim	2	3
4.6) Gestão e Controle de Eventos Críticos	Sim	2	2
4.7) Fundo Estadual de Recursos Hídricos	Sim	3	4
4.8) Programas Indutores	Não	2	

Vicente Andreu Guillo
Agência Nacional de Águas

Elias Alves Teixeira
Entidade Estadual

Leonardo Nunes Rêgo
Conselho Estadual de Recursos Hídricos - CONERH



P.I.127/2008, art. 30, VI. Valor Total: R\$ 105.730,00, Valor de Contrapartida: R\$ 4.480,00, Vigência: 28/12/2011 a 01/07/2015. Data de Assinatura: 30/01/2014. Assina: Pelo MINISTÉRIO DO ESPORTE - MINIST. DO ESPORTE / RICARDO GARCIA CAPPELLI- SECRETARIO NACIONAL.

(SICONV(PORTAL) - 04/02/2014)

Espécie: Prorroga de Ofício nº 1/2014 ao Convênio nº 760027/2011. Convenientes: Concedente: MINISTÉRIO DO ESPORTE, Unidade Gestora: 180002, Gestão: 00001. Conveniente: CORONEL PACHECO PREFEITURA, CNPJ nº 18.338.152/0001-64. P.I.127/2008, art. 30, VI. Valor Total: R\$ 105.250,00, Valor de Contrapartida: R\$ 4.000,00, Vigência: 28/12/2011 a 01/07/2015. Data de Assinatura: 30/01/2014. Assina: Pelo MINISTÉRIO DO ESPORTE - MINIST. DO ESPORTE / RICARDO GARCIA CAPPELLI- SECRETARIO NACIONAL.

(SICONV(PORTAL) - 04/02/2014)

Espécie: Prorroga de Ofício nº 1/2014 ao Convênio nº 760077/2011. Convenientes: Concedente: MINISTÉRIO DO ESPORTE, Unidade Gestora: 180002, Gestão: 00001. Conveniente: PREFEITURA MUNICIPAL SANTA BARBARA DO MONTE VERDE, CNPJ nº 01.611.138/0001-90. P.I.127/2008, art. 30, VI. Valor Total: R\$ 103.370,00, Valor de Contrapartida: R\$ 2.120,00, Vigência: 28/12/2011 a 19/04/2014. Data de Assinatura: 30/01/2014. Assina: Pelo MINISTÉRIO DO ESPORTE - MINIST. DO ESPORTE / RICARDO GARCIA CAPPELLI- SECRETARIO NACIONAL.

(SICONV(PORTAL) - 04/02/2014)

Espécie: Prorroga de Ofício nº 1/2014 ao Convênio nº 760083/2011. Convenientes: Concedente: MINISTÉRIO DO ESPORTE, Unidade Gestora: 180002, Gestão: 00001. Conveniente: BRANQUINHA PREFEITURA, CNPJ nº 12.332.995/0001-77. P.I.127/2008, art. 30, VI. Valor Total: R\$ 136.707,88, Valor de Contrapartida: R\$ 4.407,88, Vigência: 28/12/2011 a 02/07/2015. Data de Assinatura: 30/01/2014. Assina: Pelo MINISTÉRIO DO ESPORTE - MINIST. DO ESPORTE / RICARDO GARCIA CAPPELLI- SECRETARIO NACIONAL.

(SICONV(PORTAL) - 04/02/2014)

INSTITUTO BRASILEIRO DO MEIO AMBIENTE E DOS RECURSOS NATURAIS RENOVÁVEIS
GERÊNCIA EXECUTIVA EM JUÍNA

EDITAL DE INTIMAÇÃO Nº 8/2014

O Gerente Executivo da Gerência do IBAMA em Juína/MT, no uso de suas atribuições legais que lhe são conferidas pela Portaria nº. 135/2011 de 08.02.2011, publicada no D.O.U. de 09.02.2011, em conformidade ao disposto no Inciso II, do Artigo 66 da Instrução Normativa IBAMA nº 10 de 07.12.2012, publicada no D.O.U. de 10.12.2012, republicada no D.O.U. de 13.12.2012, alterada pela Instrução Normativa IBAMA de nº. 04 de 05.02.2013, publicada no D.O.U. de 06.02.2013, republicada no D.O.U. de 07.02.2013, considerando que o(s) infrator(es) se encontra(m) em lugar incerto e/ou não sabido, torna público a quem interessar, o embargo e interdição a partir de 02.06.2013 de área(s) conforme memorial(is) descritivo(s) abaixo:

Memorial Descritivo: Número do Processo: 02055.000294/2013-92 Número do Termo de Embargo: 633587-C	Polígono	Vértice	Latitude	Longitude
	01	01	09° 36' 12,78193"S	59° 07' 18,20183"W
		02	09° 36' 11,04763"S	59° 07' 18,74380"W
		03	09° 36' 01,83414"S	59° 07' 23,07956"W
		04	09° 35' 56,84802"S	59° 07' 27,41532"W
		05	09° 36' 00,42502"S	59° 07' 29,90383"W
		06	09° 35' 59,34108"S	59° 07' 38,03793"W
		07	09° 36' 00,96699"S	59° 07' 41,83172"W
		08	09° 35' 51,86190"S	59° 07' 50,28645"W
		09	09° 35' 52,40387"S	59° 07' 56,46490"W
		10	09° 35' 57,06481"S	59° 07' 54,18863"W
		11	09° 36' 04,65239"S	59° 07' 53,21308"W
		12	09° 36' 10,18048"S	59° 07' 43,45763"W
		13	09° 36' 13,10712"S	59° 07' 47,46820"W
		14	09° 36' 21,12827"S	59° 07' 51,26190"W
		15	09° 36' 22,86257"S	59° 07' 53,42987"W
		16	09° 36' 25,13885"S	59° 07' 51,58717"W
		17	09° 36' 21,56185"S	59° 07' 45,40872"W
		18	09° 36' 20,56185"S	59° 07' 44,54157"W
		19	09° 36' 17,65966"S	59° 07' 40,53099"W
		20	09° 36' 18,31003"S	59° 07' 37,92953"W
		21	09° 36' 14,51324"S	59° 07' 26,00620"W
		22	09° 36' 15,49178"S	59° 07' 25,68102"W
		23	09° 36' 15,60018"S	59° 07' 21,88723"W
Memorial Descritivo: Número do Processo: 02055.000295/2013-37 Número do Termo de Embargo: 634365-C	Polígono	Vértice	Latitude	Longitude
	01	01	09° 06' 51,92593"S	59° 31' 09,76084"W
		02	09° 07' 02,22410"S	59° 31' 14,90097"W
		03	09° 07' 01,59997"S	59° 31' 22,86760"W
		04	09° 06' 59,25948"S	59° 31' 28,48478"W
		05	09° 07' 01,75601"S	59° 31' 35,35023"W
		06	09° 07' 01,44394"S	59° 31' 43,30791"W
		07	09° 07' 05,81286"S	59° 31' 48,45699"W
		08	09° 07' 09,24558"S	59° 31' 46,74063"W
		09	09° 07' 09,55765"S	59° 31' 26,00620"W
		10	09° 07' 12,05418"S	59° 31' 30,98131"W
		11	09° 07' 16,11103"S	59° 31' 29,42098"W
		12	09° 07' 22,35234"S	59° 31' 31,91751"W

Este documento pode ser verificado no endereço eletrônico <http://www.in.gov.br/autenticidade.html>, pelo código 00032014020500139

Espécie: Prorroga de Ofício nº 1/2014 ao Convênio nº 760256/2011. Convenientes: Concedente: MINISTÉRIO DO ESPORTE, Unidade Gestora: 180002, Gestão: 00001. Conveniente: PREFEITURA MUNICIPAL DE SILVA JARDIM, CNPJ nº 28.741.098/0001-57. P.I.127/2008, art. 30, VI. Valor Total: R\$ 204.400,00, Valor de Contrapartida: R\$ 10.000,00, Vigência: 28/12/2011 a 11/07/2015. Data de Assinatura: 30/01/2014. Assina: Pelo MINISTÉRIO DO ESPORTE - MINIST. DO ESPORTE / RICARDO GARCIA CAPPELLI- SECRETARIO NACIONAL.

(SICONV(PORTAL) - 04/02/2014)

Ministério do Meio Ambiente

AGÊNCIA NACIONAL DE ÁGUAS

EXTRATO DE CONTRATO

Processo nº: 02501.002128/2013-15; Espécie: Contrato nº 116/ANA/2013 - PROGESTÃO; Contratante: Agência Nacional de Águas - ANA, CNPJ nº 04.204.444/0001-08; Contratado: Instituto de Gestão das Águas do Rio Grande do Norte - IGARN, CNPJ nº 05.133.433/0001-39, como Entidade Estadual. Interveniente: Conselho Estadual de Recursos Hídricos - CONERH, do Estado do Rio Grande do Norte; Objeto: Transferir recursos financeiros da ANA à Entidade Estadual, no âmbito do Programa de Consolidação do Pacto Nacional pela Gestão das Águas - PROGESTÃO, na forma de pagamento pelo alcance de metas de gerenciamento de recursos hídricos, mediante o cumprimento das metas de gestão a serem elaboradas e aprovadas nos termos da Cláusula Quinta; Valor do Contrato: R\$ 3.750.000,00; Valor de 2013: R\$ 750.000,00; Funcional Programática: 18.544.2026.20W1.0001; Fonte: 0183; Natureza de Despesa: 33.30.41; Nota de Empenho nº: 2013NE001412, de 20/12/2013, no valor de R\$ 750.000,00; Fundamento legal: Leis nºs 9.433, de 8/1/1997, e 9.984, de 17/7/2000, e Resolução ANA nº 379, de 21/3/2013; Vigência: até 31/3/2018, iniciando-se na data de publicação do respectivo extrato no DOU; e Data da assinatura: 31/12/2013.

EXTRATO DE DISPENSA DE LICITAÇÃO

Processo nº: 02501.002836/2013-56; Espécie: Despacho de Dispensa de Licitação nº 002/ANA/2014; Objeto: Capacitação dos servidores desta Agência Nacional de Águas - ANA, no ensino da língua inglesa nos níveis básico, intermediário, avançado e técnico personalizado/executivo, e realização de Teste de Proficiência; Contratada: CONSELHO CULTURAL THOMAS JEFFERSON - CNPJ: 00.114.090/0001-41; Fundamento legal: Art. 24, XIII, da Lei nº 8.666, de 21/6/1993; e Despacho reconhecendo a dispensa de licitação em 4/2/2014, por Luis André Muniz, Superintendente de Administração, Finanças e Gestão de Pessoas, ratificado na mesma data, nos termos do art. 26, da Lei nº 8.666, de 1993, por Vicente Andreu, Diretor-Presidente, da ANA.

RESULTADO DE JULGAMENTO CONCORRÊNCIA Nº 2/ANA/2013

Processo 02501.000780/2013-03. Objeto: Contratação de serviços de consultoria, para realizar estudos de estimativa de demandas e usos consuntivos de água, contemplando a definição de metodologias, a construção de base de dados e a produção, atualização, armazenamento e disponibilização de resultados das estimativas de demandas e usos consuntivos da água ao longo do tempo. Nota Técnica Final: RHA Engenharia e Consultoria SS LTDA (88,03), CONSÓRCIO DZETA - CIENTEC - DEL GIUDICE - FAHMA (77,35) e CONSÓRCIO ECOLOGUS - PSR, (70,25). Fica aberto o prazo para interposição de recursos de que trata o art. 109 da Lei nº 8.666, de 21 de junho de 1993.

MARIA VERÔNICA DE QUEIROZ A. BRAGA
Presidente da Comissão Especial de Licitação

Memorial Descritivo: Número do Processo: 02055.000296/2013-81 Número do Termo de Embargo: 634364-C	Polígono	Vértice	Coordenadas		
			Latitude	Longitude	
	01	13	09° 07' 27,34540"S	59° 31' 29,73305"W	
		14	09° 07' 33,27465"S	59° 31' 20,83917"W	
		15	09° 07' 29,21779"S	59° 31' 14,59786"W	
		16	09° 07' 21,57218"S	59° 31' 09,29274"W	
		17	09° 07' 13,77054"S	59° 31' 05,86002"W	
		18	09° 07' 04,72063"S	59° 31' 04,29969"W	
		01	01	09° 26' 50,18838"S	60° 23' 23,02738"W
		02	09° 26' 37,71800"S	60° 23' 34,08806"W	
		03	09° 26' 40,10364"S	60° 23' 40,37477"W	
		04	09° 26' 42,92303"S	60° 23' 43,95592"W	
		05	09° 26' 51,59808"S	60° 23' 49,92002"W	
		06	09° 26' 57,12842"S	60° 23' 48,40189"W	
		07	09° 26' 55,17842"S	60° 23' 44,93187"W	
		08	09° 26' 57,56217"S	60° 23' 42,65467"W	
		09	09° 27' 02,76720"S	60° 23' 51,32971"W	
		10	09° 27' 14,47851"S	60° 23' 42,43779"W	
		11	09° 27' 13,50257"S	60° 23' 40,26903"W	
		12	09° 27' 08,18910"S	60° 23' 40,59434"W	
		13	09° 27' 06,34565"S	60° 23' 37,88339"W	
14	09° 27' 10,03255"S	60° 23' 36,36256"W			
15	09° 27' 10,03255"S	60° 23' 33,65431"W			
16	09° 27' 05,91190"S	60° 23' 31,31930"W			
17	09° 27' 04,82252"S	60° 23' 30,61804"W			
18	09° 26' 59,18874"S	60° 23' 31,91930"W			
19	09° 26' 53,54996"S	60° 23' 27,90709"W			

Informa ainda que o(s) interessado(s) pode(m) protocolizar Defesa Administrativa em qualquer unidade do IBAMA, em até 20 (vinte) dias, a contar da publicação do presente. Para maiores informações, procurar a sede da Gerência Executiva do IBAMA em Juína/MT, situada à Avenida dos Jambos nº. 1.725, Centro, CEP 78.320-000, município de Juína/MT. Telefone: (66) 3566-1923.

JOHINNY ALEX DREHMER

SUPERINTENDÊNCIA EM ALAGOAS

EDITAL

A Superintendência do IBAMA em Alagoas, no uso de suas atribuições legais, pelo presente Edital, faz INTIMAÇÃO dos interessados abaixo relacionados, por se encontrarem em lugar incerto e não sabido, não procurados e/ou recusado o recebimento, em decorrência da Homologação dos Autos de Infração abaixo descritos, conforme dispõe a legislação vigente.

Interessado	CPE/CNPJ	Processo	Nº AI
Carlos Antônio Oliveira	045.274.394-15	02003.000248/2008-31	602456/D

Vistas dos respectivos processos poderão ser obtidas na Superintendência do IBAMA em Alagoas à Av. Fernandes Lima, 4023, Gruta de Lourdes - Fone: (082) 2122.8317.

FILIPE JOSÉ CARDOSO NUNO
Coordenador do NUIP/AL

Documento assinado digitalmente conforme MP nº 2.200-2 de 24/08/2001, que institui a Infraestrutura de Chaves Públicas Brasileira - ICP-Brasil.