

Ofício nº 145/2016

Maceió-AL, 31 de Março de 2016.

A Sua Senhoria o Senhor

Humberto Cardoso Gonçalves

Superintendente de Apoio ao Sistema Nacional de Gerenciamento de Recursos Hídricos (SAS)

Setor Policial Área 5 Quadra 3 Bloco L sala 100

CEP 70.610-200 - Brasília - DF

Assunto: **Envio do Relatório Progestão 2015, referente ao atendimento das metas de cooperação federativa estabelecidas para o estado no ano de 2015, devidamente acompanhado de informações sobre a aplicação dos recursos do Programa no estado até dezembro de 2015.**

Senhor Superintendente,

1. Em atendimento ao Contrato Progestão nº 065/ANA/2013 e à Resolução ANA nº 1485/2013 venho encaminhar o **Relatório Progestão 2015**, para fins de verificação do atendimento das metas de cooperação federativa estabelecidas no anexo do contrato supracitado e detalhadas nos Informes Progestão enviados em 2015.

Atenciosamente,

Cláudio Alexandre Ayres da Costa
Secretário de Estado

**Programa Nacional de Consolidação do
Pacto Nacional pela Gestão das Águas – Progestão**

Relatório Progestão 2015

– 4º Período de Certificação –

(Alagoas)

31 de março de 2016

Sumário

I. APRESENTAÇÃO.....	6
II. METAS DE COOPERAÇÃO FEDERATIVA	10
II.1.META 1.1 – INTEGRAÇÃO DOS DADOS DE USUÁRIOS DE RECURSOS HÍDRICOS.....	10
II.2.META 1.2 – COMPARTILHAMENTO DE INFORMAÇÕES SOBRE ÁGUAS SUBTERRÂNEAS 17	
II.3.META 1.3 – CONTRIBUIÇÃO PARA DIFUSÃO DO CONHECIMENTO	19
II.4.META 1.4 – PREVENÇÃO DE EVENTOS HIDROLÓGICOS CRÍTICOS.....	20
II.5.META 1.5 – ATUAÇÃO PARA SEGURANÇA DE BARRAGENS EM 2015	36
III. APLICAÇÃO DOS RECURSOS DO PROGESTÃO ATÉ DEZEMBRO DE 2015	40
IV. ANEXOS.....	42

Índice de Figuras

Figura 1 – Quantidade de usuários de recursos hídricos cadastrados no CNARH (2012 – 2014), PASSIVO.	16
Figura 2 – Quantidade de usuários de recursos hídricos cadastrados no CNARH (2015).	16
Figura 3 – Boletim hidrológico do Sistema de Alerta de Alagoas	30
Figura 4 – Disponibilização de dados hidrometeorológicos em tempo real pela SEMARH.	32
Figura 5 – Destaque dado pela imprensa sobre a ação de prevenção e monitoramento da equipe da Sala de Alerta da SEMARH.	34
Figura 6 – Canal de comunicação da Sala de Alerta.	35

Índice de Quadros

Quadro 1 – Equipe de Consultores contratados para trabalhar nas metas do PROGESTÃO.....	7
Quadro 2 – Quantidade de outorgas, transferências, renovações e licenças emitidas pela SEMARH (2001 – 2015) e quantidade de usuários cadastrados no CNARH até 29/01/2016, por tipologia.....	12
Quadro 3 – Quantidade de usuários regularizados entre 2001 e 2015.	15
Quadro 4 – Distribuição Anual dos Processos de Outorgas de Águas Subterrâneas.....	18
Quadro 5 – Estações instaladas na rede hidrometeorológica de Alagoas e níveis de transmissão de dados - Relatório Gestor PCD composto original.	22
Quadro 6 – Estações instaladas na rede hidrometeorológica de Alagoas e níveis de transmissão de dados (Relatório Gestor PCD composto com modificações após a retirada dos dados correspondentes as afirmações acima).	27
Quadro 7 – Detalhamento da Aplicação dos Recursos do Progestão.	41

I. APRESENTAÇÃO

O objeto do “Pacto Nacional pela Gestão das Águas” é o aporte financeiro da ANA à SEMARH, no âmbito do programa de consolidação do “Pacto Nacional pela Gestão das águas – PROGESTÃO”, na forma de pagamento pelo alcance de metas de gerenciamento de recursos hídricos, mediante o cumprimento das metas de gestão previamente elaboradas e aprovadas, visando à superação de desafios comuns e a promoção do uso múltiplo e sustentável dos recursos hídricos, sobretudo em bacias compartilhadas, como também em outros dois mais específicos, da promoção da efetiva articulação entre os processos de gestão das águas e de regulação dos seus usos, conduzidos na esfera nacional e estadual e, do fortalecimento do modelo brasileiro de governança das águas, integrado, descentralizado e participativo.

Em dezembro de 2011, foi assinada a carta em prol de um “Pacto Nacional pela Gestão das Águas” visando à promoção da efetiva articulação entre os processos de gestão das águas e de regulação dos seus usos, conduzidos nas esferas nacional e estadual, e fortalecimento do modelo brasileiro de governança das águas, integrado, descentralizado e participativo.

Considerando o amplo consenso, o Ministério do Meio Ambiente e a Agência Nacional de Águas – ANA formalizaram a proposta do pacto citado, publicado no Diário Oficial da União, em 21.03.2013 através da Resolução Nº 379/13-ANA, dentre outros da adesão ao pacto e da participação no PROGESTÃO.

Com adesão do Estado de Alagoas ao “Pacto Nacional pela Gestão das Águas”, formalizada por meio do Decreto Estadual Nº 26.748, de 18 de junho de 2013, as Metas de Cooperação Federativa no âmbito do Sistema Nacional de Gestão de Recursos Hídricos – SINGREH e as metas de Gestão das Águas no âmbito do Sistema Estadual de Gestão de Recursos Hídricos – SEGERH, foram aprovadas pelo Conselho Estadual de Recursos Hídricos – CERH, conforme Resolução Nº 36-CERH, de 18 de junho de 2013.

Em 24 de fevereiro de 2014, o governo do Estado convalida o Contrato Nº 065/ANA/2013 – PROGESTÃO, celebrado entre o Estado de Alagoas, por intermédio da Secretaria de Estado do Meio Ambiente e dos Recursos Hídricos – SEMARH, e a Agência

Nacional de Águas, com interveniência do Conselho Estadual de Recursos Hídricos, conforme processo administrativo Nº 1101-1443/2013.

A partir de 01.01.2015, foi contratada uma equipe de consultores, conforme processos Nº 23010-1307/2014 e 23010-1385/2014, com o objetivo de auxiliar a execução da Política Estadual de Recursos Hídricos, no âmbito do Contrato Nº 065/ANA/2013 celebrado entre a ANA e SEMARH, para o alcance das metas de gerenciamento dos recursos hídricos do programa de consolidação do Pacto Nacional pela Gestão das Águas – PROGESTÃO. A seguir, no **Quadro 1**, apresenta-se as informações dos membros da equipe de consultores supramencionada.

Quadro 1: Equipe de Consultores contratados para trabalhar nas metas do PROGESTÃO.

FUNÇÃO	LICITANTE/TÉCNICO	CPF
Coordenador	Wilton José Silva da Rocha	128.731.874-68
Engenheiro Civil	Maurício José Pedrosa Malta	002.602.404-78
Engenheiro Civil	Davyd Henrique de Faria Vidal	062.065.994-77
Analista de Sistema	Bruno Pires de Azevedo Castro	037.052.564-75
Meteorologista	Vinicius Nunes Pinho	001.153.100-29
Nível Técnico	Antônio Henrique M. do Nascimento	072.776.984-79

Em atendimento ao Contrato Progestão Nº 065/ANA/2013, o Conselho Estadual de Recursos Hídricos do estado de Alagoas, em sua 43ª Reunião Ordinária, realizada em 26/03/2015, em conformidade com o disposto na Resolução ANA Nº 379/ANA/2013, que estabeleceu o regulamento do PROGESTÃO, aprovou o Relatório PROGESTÃO 2014, acompanhado com Formulário de Autoavaliação, referente às metas estabelecidas para o terceiro período de certificação do PROGESTÃO no Estado, assim como concordou que a SEMARH encaminhasse a ANA o requerimento para liberação da terceira parcela do convênio.

Em 10 de junho de 2015, a ANA encaminha à SEMARH a Nota Técnica Nº 8/2015/COAPP/SAS (Documento nº: 00000.032631/2015-82) que trata da Certificação do 3º Período do Progestão do estado de Alagoas, bem como estabelece o valor da 3ª parcela a ser recebida pela SEMARH.

Em 23 de junho de 2015, foi realizada na sede da SEMARH em Maceió-AL, a 1ª Oficina de Planejamento, Acompanhamento e Avaliação do PROGESTÃO, com equipe do PROGESTÃO, técnicos da SEMARH e membros do Grupo de Trabalho do CERH.

Já em 30 de julho de 2015, a ANA encaminha à SEMARH a Nota Técnica Nº 13/2015/COAPP/SAS (Documento nº: 00000.044483/2015-49) que trata da Certificação do 3º Período do Progestão do estado de Alagoas e determinação do valor da 3ª parcela, em atendimento ao ofício SEMARH Nº 413/2015-GS que solicita revisão da Meta 1.4 no que diz respeito à “Produção de boletins diários”, retificando o resultado da certificação anterior, apresentado pela Nota Técnica nº 8/2015/COAPP/SAS.

No período de 17 a 18 de novembro, foi realizado em Brasília-DF, o 1º Seminário de Avaliação do Progestão, sob a coordenação da ANA, com a participação de representantes dos órgãos gestores e do conselho estadual de recursos hídricos dos estados de Alagoas, Goiás, Mato Grosso, Paraíba, Paraná, Piauí, Rio de Janeiro, Rondônia e Sergipe, além de técnicos da ANA, do Ministério do Meio Ambiente e do Instituto de Pesquisa Econômica Aplicada (IPEA). O Seminário teve como objetivos:

- Ampliar o processo de escuta envolvendo diversos atores que atuam na implementação do Programa;
- Abrir espaço para que os estados envolvidos apresentem sua avaliação geral do PROGESTÃO;
- Registrar os avanços alcançados e discutir os principais desafios a serem superados; e
- Coletar sugestões de aperfeiçoamento do Programa na perspectiva do fortalecimento do estado na gestão dos recursos hídricos.

No dia 07 de dezembro de 2015, foi realizada por meio de vídeo conferência, a 2ª Oficina de Planejamento e Acompanhamento do PROGESTÃO, com vistas a apoiar a SEMARH na consecução das metas do Programa, com participação das equipes da SEMARH e ANA responsáveis pela execução e acompanhamento das metas estaduais e de cooperação federativas, integrantes do Contrato Nº 065/2013 – PROGESTÃO. Na oportunidade foi feito convite ao Grupo de Trabalho do CERH, mas não foi possível a presença de seus representantes. Dentre outros objetivos da Oficina destacam-se os seguintes:

- ✓ Esclarecer eventuais dúvidas sobre a sistemática para a certificação das metas de gestão pactuadas no âmbito do PROGESTÃO;
- ✓ Discutir a situação atual do estado de Alagoas quanto às potencialidades e dificuldades para atendimento das 28 variáveis das metas estaduais e das 5 metas federativas com vistas a subsidiar a comprovação do atingimento das metas, em relatório consolidado a ser encaminhado até 31.03.2016, para fins de certificação e desembolso;
- ✓ Definir estratégias e ações prioritárias para cumprimento das metas em 2016, identificando os responsáveis, os prazos e os recursos necessários.

II. METAS DE COOPERAÇÃO FEDERATIVA

II.1. META 1.1 – INTEGRAÇÃO DOS DADOS DE USUÁRIOS DE RECURSOS HÍDRICOS

A Meta Federativa 1.1 – INTEGRAÇÃO DOS DADOS DE USUÁRIOS DE RECURSOS HÍDRICOS consiste no compartilhamento de informações, entre a SEMARH/AL e a ANA, referente aos usuários de recursos hídricos de dominialidade estadual, no âmbito do Sistema Nacional de Recursos Hídricos – SNIRH. Convém expor que a ANA disponibilizou ao Estado três formas possíveis de disponibilização de tais informações, conforme INFORME PROGESTÃO Nº 05/2009, sendo que em meados de 2014 a SEMARH optou pela adesão total ao CNARH versão 40 – CNARH40 disponível na *internet* e que dá acesso restrito ao Órgão Gestor.

Em 2015 a SEMARH deu continuidade a inserção dos dados dos Usuários de Recursos Hídricos Regularizados na plataforma *web* disponibilizada pela ANA. Trata-se do Cadastro Nacional de Usuários de Recursos Hídricos – CNARH que é realizado por meio da alimentação dos dados no CNARH40 (<http://www.snirh.gov.br/cnarh40/login.jsf>) onde é possível cadastrar informações sobre o ponto de interferência (outorga, licença, etc.), do usuário/requerente, do empreendimento, da sua localização, finalidade do uso, demanda, tipo e validade do ato administrativo, dentre outros.

Além de definir como os dados devem ser repassados, a ANA também estabelece qual a Meta que deverá ser perseguida pelo Estado a fim de se obter a total ou parcial Certificação que é emitida pelos Técnicos da Agência, esta que tem impacto sobre os recursos financeiros repassados para o Órgão. As orientações foram repassadas a SEMARH por meio do INFORME PROGESTÃO Nº 12/2015 (publicado em 12 de junho de 2015), este que foi complementado pelo INFORME PROGESTÃO Nº 19/2015 (publicado em 10 de dezembro de 2015). Segundo os supracitados documentos, a fim de obter a 4ª Certificação, assim como garantir a totalidade das verbas a serem repassadas pela ANA, a SEMARH deverá apresentar os seguintes itens:

- ✓ Lista de usuários inseridos no CNARH que foram regularizados pelo Estado até 2014;
- ✓ Quantitativo dos usuários regularizados pelo Estado até 2014;

- ✓ Lista de usuários inseridos no CNARH que foram regularizados pelo Estado em 2015; e,
- ✓ Quantitativo dos usuários regularizados pelo Estado até 2015.

Para fins de avaliação do 4º período de certificação a ANA calculará o percentual de usuários cadastrados no CNARH40, frente aqueles que obtiveram outorga junto a Secretaria, ou seja, matematicamente será dividido a quantidade de usuários cadastrados no CNARH pela quantidade de outorgas emitidas multiplicado por 100.

Para obter 100% de certificação a SEMARH precisaria realizar o cadastramento de pelo menos 60% do passivo dos usuários regularizados (outorgas com validade ativa, ou seja, emitidas a partir de 2012) até 29/01/2016, esta que equivalerá a 80% da nota de avaliação do período, já o cadastramento da totalidade dos usuários regularizados em 2015 equivalerá a 20% da nota de avaliação do período.

Durante o ano de 2014 a ANA realizou um treinamento para representantes da SEMARH a fim de capacitá-los para fazer a inserção das informações dos usuários de recursos hídricos de dominialidade estadual no CNARH. A partir de janeiro de 2015 a Equipe Técnica do PROGESTÃO, contratada com recursos do próprio Programa, começou a trabalhar no CNARH e por meio de vários contatos com a Equipe Técnica da ANA foi possível colher as informações necessárias para dar continuidade a alimentação dos dados no Sistema.

Convém expor que a partir do ano de 2001 a SEMARH regulamentou, através do Decreto Nº 6/2001 a emissão das outorgas de direito de uso dos recursos hídricos prevista na Lei Nº 5.965/1997 que dispõe sobre a Política Estadual de Recursos Hídricos. A partir de então a Entidade passou a emitir as outorgas e respectivas licenças para execução de obras hídricas, quando necessário.

Deste modo, o trabalho para elaboração deste Relatório pautou-se primeiramente em levantar quantas outorgas de direito de uso dos recursos hídricos foram emitidas entre o ano de 2001 e 2015, assim como quantas licenças de obras hídricas foram concedidas a pessoas físicas ou jurídicas no mesmo período, considerando os rios de dominialidade estadual.

Posteriormente foi realizada a consulta e extração dos dados inseridos no Sistema CNARH40, pois de posse destas informações tornou-se possível verificar a quantidade de usuários cadastrados no mesmo pela SEMARH.

A seguir, no **Quadro 2**, é apresentado um resumo dos processos administrativos publicados pela SEMARH (outorgas, licenças de obra hídrica, renovações, transferências etc.), assim como os quantitativos que foram cadastrados no CNARH. Já no **Quadro 3** apresenta-se as informações conforme Modelo solicitado pela ANA.

Quadro 2 – Quantidade de outorgas, transferências, renovações e licenças emitidas pela SEMARH (2001 – 2015) e quantidade de usuários cadastrados no CNARH até 29/01/2016, por tipologia.

ANO	QUANTIDADE DE PORTARIAS	TIPO DE ATO	MANANCIAL	QUANTIDADE	CADASTRADAS NO CNARH	CADASTRADO NO CNARH %
2001	27	Outorga	Superficial	20	0	0,0
			Subterrânea	7	0	0,0
Subtotal				27	0	0,0¹
2002	32	Outorga	Superficial	29	0	0,0
			Subterrânea	3	0	0,0
Subtotal				32	0	0,0¹
2003	15	Outorga	Superficial	3	0	0,0
			Subterrânea	12	0	0,0
Subtotal				15	0	0,0¹
2004	64	Outorga	Superficial	30	0	0,0
			Subterrânea	34	0	0,0
Subtotal				64	0	0,0¹
2005	78	Outorga	Superficial	25	0	0,0
			Subterrânea	53	0	0,0
Subtotal				78	0	0,0¹
2006	163	Outorga	Superficial	117	0	0,0
			Subterrânea	46	0	0,0
Subtotal				163	0	0,0¹
2007	88	Outorga	Superficial	54	0	0,0
			Subterrânea	34	0	0,0
	2	Isenção de Outorga	Subterrânea	2	0	0
	7	Licença de Obra Hídrica	Subterrânea	7	Não são Cadastradas no CNARH	
Subtotal				97	0	0,0¹
2008	58	Outorga	Superficial	26	0	0,0
			Subterrâneo	32	0	0,0

	15	Isenção de Outorga	Superficial	7	0	0,0
			Subterrâneo	8	0	0,0
	37	Licença de Obra Hídrica	Superficial	4	Não são Cadastradas no CNARH	
			Subterrânea	33		
Subtotal				110	3	0,0¹
2009	88	Outorga	Superficial	67	1	1,5
			Subterrâneo	21	0	0,0
	33	Isenção de Outorga	Superficial	31	0	0,0
			Subterrâneo	2	0	0,0
	7	Transferência de Outorga	Superficial	7	0	0,0
	56	Licença de Obra Hídrica	Superficial	5	Não são Cadastradas no CNARH	
			Subterrânea	51		
	Subtotal				184	1
2010	252	Outorga	Superficial	96	10	10,4
			Subterrâneo	156	24	15,4
	4	Isenção de Outorga	Superficial	4	0	0,0
	2	Renovação de Outorga	Superficial	2	0	0,0
	1	Transferência de Outorga	Superficial	1	0	0,0
	193	Licença de Obra Hídrica	Superficial	2	Não são Cadastradas no CNARH	
			Subterrânea	191		
	Subtotal				452	34
2011	173	Outorga	Superficial	136	0	0,0
			Subterrânea	37	1	2,7
	2	Transferência de Outorga	Superficial	2	0	0,0
	3	Aumento de Vazão	Superficial	1	0	0,0
			Subterrânea	2	0	0,0
	85	Licença de Obra Hídrica	Superficial	23	Não são Cadastradas no CNARH	
			Subterrânea	62		
	Subtotal				263	1
2012	199	Outorga	Superficial	97	84	86,6
			Subterrânea	102	90	88,2
	12	Isenção de Outorga	Superficial	4	4	100,0
			Subterrânea	8	5	62,5
	7	Renovação de Outorga	Superficial	7	6	85,7

	2	Transferência de Outorga	Superficial	2	1	50,0
	1	Aumento de Vazão	Superficial	1	0	0,0
	119	Licença de Obra Hídrica	Superficial	6	Não são Cadastradas no CNARH	
Subterrânea			113			
Subtotal				340	190	86,0¹
2013	245	Outorga	Superficial	168	139	82,7
			Subterrânea	77	73	94,8
	2	Isonção de Outorga	Subterrâneo	2	0	0,0
	13	Renovação de Outorga	Superficial	11	8	72,7
			Subterrâneo	2	2	100,0
	1	Retificação de Outorga	Superficial	1	1	100,0
	152	Licença de Obra Hídrica	Superficial	20	Não são Cadastradas no CNARH	
			Subterrânea	132		
Subtotal				413	223	85,4¹
2014	179	Outorga	Superficial	68	63	92,6
			Subterrânea	111	75	67,6
	3	Isonção de Outorga	Subterrânea	3	0	0,0
	4	Renovação de Outorga	Superficial	1	1	100,0
			Subterrânea	3	2	66,7
	10	Transferência de Outorga	Superficial	4	0	0,0
			Subterrânea	6	2	33,3
	121	Licença de Obra Hídrica	Superficial	5	Não são Cadastradas no CNARH	
Subterrânea			116			
Subtotal				317	143	73,0¹
2015	178	Outorga	Superficial	51	51	100,0
			Subterrânea	127	127	100,0
	6	Isonção de Outorga	Subterrânea	6	6	100,0
	12	Renovação de Outorga	Superficial	5	5	100,0
			Subterrânea	7	7	100,0
	9	Transferência de Outorga	Superficial	2	2	100,0
			Subterrânea	7	7	100,0
	176	Licença de Obra Hídrica	Superficial	4	Não são Cadastradas no CNARH	
Subterrânea			172			

1	Transferência de Licença	Superficial	1	Não são Cadastradas no CNARH	
Subtotal			382	205	100,0 ¹
TOTAL DE USUÁRIOS REGULARIZADOS (2012 - 2014) ²		221 (ano de 2012) + 261 (ano de 2013) + 196 (ano de 2014) = 678		190 + 223 + 143 = 556	82,0
TOTAL DE USUÁRIOS REGULARIZADOS (2015) ²		382 – 177 = 205		205	100,0

NOTAS: 1. Fórmula de Cálculo = { (Quantidade Cadastrada no CNARH) / (Quantidade de Atos Administrativos – Quantidade de Licenças) * 100 }; 2. Usuários Regularizados são aqueles que estão com suas Portarias em plena validade, excetuando-se as Licenças de Obras Hídricas, uma vez que estas não precisam ser Cadastradas para a 4ª Certificação.

Quadro 3 – Quantidade de usuários regularizados entre 2001 e 2015.

QUANTITATIVO DE USUÁRIOS	Nº Total
Regularizados até 31/12/2014	27 (2001) + 32 (2002) + 15 (2003) + 64 (2004) + 78 (2005) + 163 (2006) + 90 (2007) + 73 (2008) + 128 (2009) + 259 (2010) + 178 (2011) + 221 (2012) + 261 (2013) + 196 (2014) = 1.785 usuários REGULARIZADOS: 221 (2012) + 261 (2013) + 196 (2014) = 678 usuários
Regularizados entre 01/01/2015 e 31/12/2015	205 usuários

A análise exploratória das informações apresentadas no quadro anterior mostra que a SEMARH possui o cadastro no CNARH, entre 2012 e 2014, de 556 usuários regularizados (outorgados) do total de 678, o que representa aproximadamente **82,0% do passivo total**, ou seja, a Meta de cadastrar 60% foi superada em mais de 20%.

Quando avaliado o ano de 2015, a Meta era cadastrar 100% dos usuários regularizados o que também foi atendido pela SEMARH, uma vez que os 205 usuários regularizados foram cadastrados no Sistema CNARH40 dentro do prazo previsto.

Nas **Figuras 1 e 2**, a seguir, ilustram-se as informações supramencionadas de forma gráfica, a fim de facilitar a visualização dos resultados obtidos.

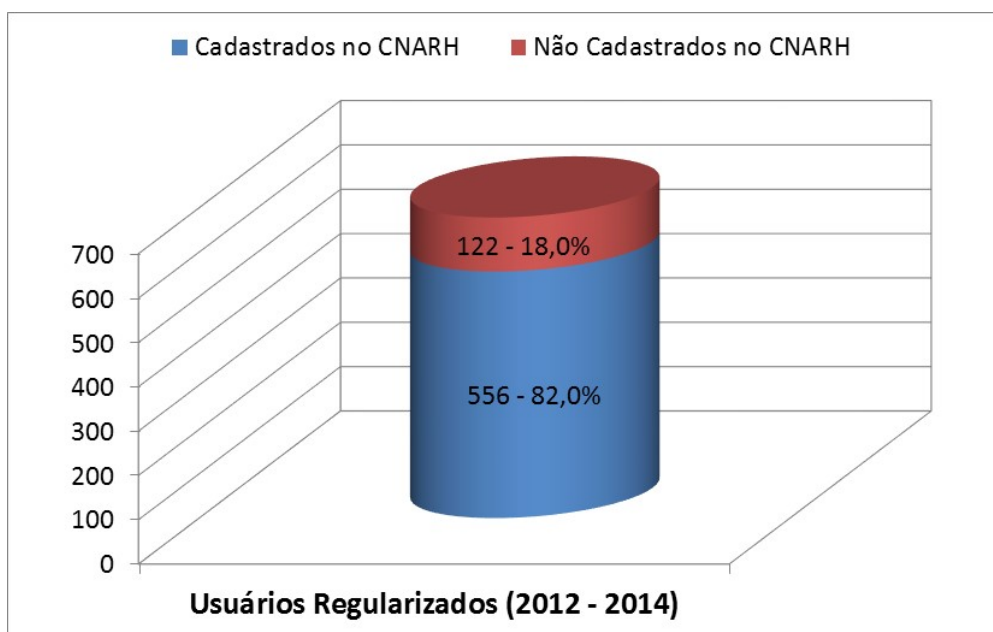


Figura 1 – Quantidade de usuários de recursos hídricos cadastrados no CNARH (2012 – 2014), PASSIVO.

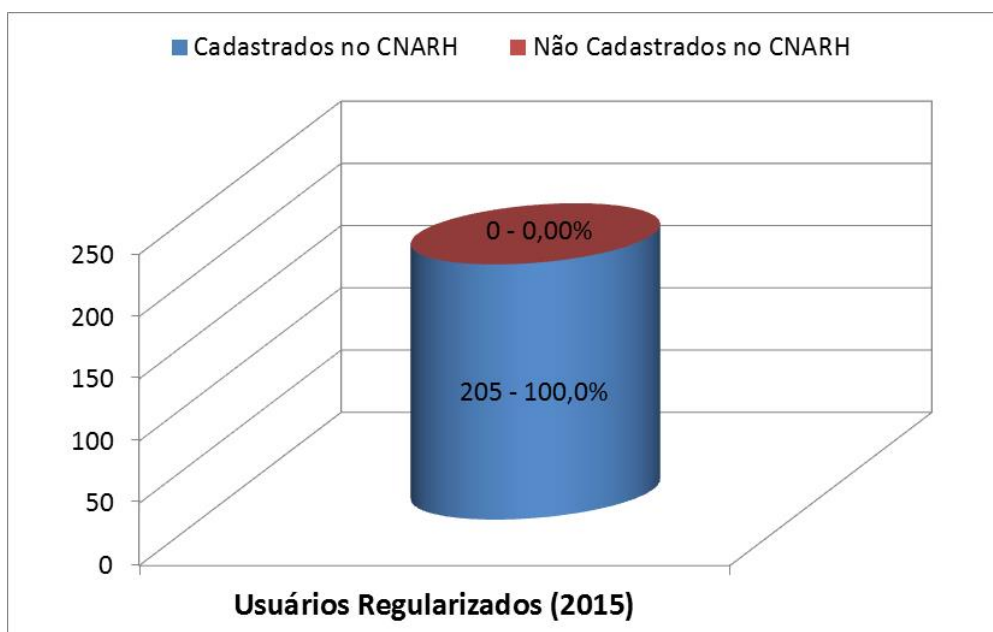


Figura 2 – Quantidade de usuários de recursos hídricos cadastrados no CNARH (2015).

Cabe destacar que a lista dos usuários inseridos no CNARH40, conforme Modelo ANA, é apresentado no Anexo 1, conforme solicita o INFORME PROGESTÃO Nº 12/2015.

II.2. META 1.2 – COMPARTILHAMENTO DE INFORMAÇÕES SOBRE ÁGUAS SUBTERRÂNEAS

Inicialmente, conforme estabelecido pelo INFORME PROGESTÃO Nº 12 de 12 de junho de 2015, esta meta consistia em compartilhar, por meio do Sistema de Águas Subterrâneas – SAS, no âmbito do SNIRH, as informações sobre autorização de perfuração de poços ou instrumento administrativo correspondente e, quando houver, sobre emissões de outorgas de captação de águas subterrâneas pelo Estado. Entretanto, posteriormente (INFORME PROGESTÃO Nº 17 de 15 de setembro de 2015), ficou definido que o compartilhamento das informações deveria ser realizado diretamente no CNARH40, por intermédio de planilha de carga de dados ou através do aplicativo Importa SIAGAS.

No que diz respeito ao alinhamento das atividades necessárias para o cumprimento da meta em epígrafe foi realizada em 15 de julho de 2015, na sede da SEMARH em Maceió-AL, reunião sobre a Meta Federativa 1.2 Compartilhamento de Informações sobre Águas Subterrâneas e procedimentos para cadastramento de informações de águas subterrâneas no CNARH com técnicos da COSUB, equipe do PROGESTÃO e técnicos da SEMARH. Na oportunidade foi discutido o detalhamento da meta, definindo a maneira de disponibilização dos dados e os quantitativos, após ser apresentada as condições atuais do cadastro estadual e sua relação com o SIAGAS.

Ficou definido nesta reunião, que o CNARH estaria disponível até o final de agosto de 2015 para receber as informações disponíveis dos dados adicionais sobre águas subterrâneas, entretanto, somente em 20 de dezembro de 2015 foi enviado pela COSUB e-mail para a SEMARH encaminhando **Dicionário de campos CNARH40 sincronismo novo banco V.4** e planilha de carga para dados do CNARH40+águas subterrânea como umas das alternativas para atender a meta. Porém, o sistema CNARH ficou disponível para recebimento dessas informações apenas no fim de 2015, e apesar da equipe da SEMARH ter tentado elaborar a planilha de carga de dados, estas informações não foram carregadas no sistema corretamente.

Na tentativa de repassar as informações a ANA através da Planilha de Carga de Dados, pois essa era a escolha da SEMARH, foi realizada reunião com representantes da área de Tecnologia da Informação da ANA em Brasília (em 12/01/2016), mas ainda assim as

dificuldades continuaram. Nesse meio tempo o CNARH recebeu uma nova atualização onde ficou pronto para receber as informações de Águas Subterrâneas.

Em 15 de setembro de 2016, a SAS/SRH/ANA encaminhou a SEMARH Informe Nº 17 de 15 de setembro de 2016, com informações sobre o critério para avaliação da **Meta de Cooperação Federativa 1.2** para as Entidades Estaduais que adotaram o ano de 2015 como quarto período de certificação no PROGESTÃO. Tendo em vista as dificuldades apresentadas na alimentação via planilha de dados, ficou definido que o compartilhamento dessas informações seria feito diretamente no CNARH40, onde o estado de Alagoas deveria alimentar no sistema informações referentes a 345 usuários.

Em 09 de dezembro de 2016, a SAS/SRH/ANA encaminhou a SEMARH Informe Nº 19 de 10 de dezembro de 2016, onde em função das adversidades no funcionamento do sistema CNARH, prorroga os prazos para cumprimento das metas de cooperação federativa 1.1 e 1.2 para 29 de janeiro de 2016 e 31 de março de 2016, respectivamente.

Com base na programação definida no Informe nº 17 e nº 19, embora o sistema CNARH tenha apresentado falhas durante as inserções pela equipe da SEMARH, conforme e-mails enviados a GESUB/ANA relatando os problemas, foram inseridos 309 processos, conforme indicados no **Quadro 4**.

Quadro 4 – Distribuição Anual dos Processos de Outorgas de Águas Subterrâneas.

ANO	PROCESSOS
2012	60
2013	69
2014	71
2015	107
2016	3
Total	310

II.3. META 1.3 – CONTRIBUIÇÃO PARA DIFUSÃO DO CONHECIMENTO

A **Meta Federativa 1.3 – CONTRIBUIÇÃO PARA DIFUSÃO DO CONHECIMENTO** consiste em compartilhar as informações sobre a situação da gestão das águas para subsidiar o relatório “Conjuntura dos Recursos Hídricos”, publicado anualmente pela ANA.

Para a elaboração do Relatório de Conjuntura dos Recursos Hídricos no Brasil – 2016, a ANA em 31 de julho de 2014, enviou Ofício Nº 266/2015/SPR-ANA – Documento nº 00000.044621/2015-90, solicitando informações para o Relatório de Conjuntura – 2016.

Em atendimento à solicitação da ANA (Ofício Nº 266/2015/SPR-ANA), a SEMARH enviou por e-mail em 30 de outubro de 2015, cópia do Ofício Nº 671/2015-GAB-SEMARH, que encaminha planilha com dados do conjuntura (Meta Federativa 1.3).

Em 25 de junho de 2014, a SPR/ANA considerando que a SEMARH enviou as informações solicitadas e que as informações estavam no padrão requerido atesta o cumprimento desta Meta, conforme Nota Técnica Nº 008/2015/COAPP/SAS - Documento próton 00000.032631/2015-82 e Nota Técnica Nº 17/2015/SPR - Documento próton 00000.023954/2015-85.

Em 04 de fevereiro de 2016 a Gerente de Laboratório – GELAB do Instituto do Meio Ambiente – IMA enviou para a ANA, por e-mail, planilha com resultados de qualidade de água das bacias hidrográficas monitorada no período de 2014.

Diante do exposto, pode-se afirmar que a Meta 1.3 foi plenamente cumprida pela SEMARH e IMA.

II.4. META 1.4 – PREVENÇÃO DE EVENTOS HIDROLÓGICOS CRÍTICOS

Para cumprimento da **Meta Federativa 1.4 – PREVENÇÃO DE EVENTOS HIDROLÓGICOS CRÍTICOS**, é necessário que o Estado opere adequadamente os sistemas de prevenção de eventos críticos, com o funcionamento apropriado dos equipamentos automáticos de coleta e transmissão de dados hidrológicos (correspondente a 50% do valor da meta), bem como pela disponibilização de informações aos órgãos competentes (outros 50% da meta).

ÍNDICE DE TRANSMISSÃO E DISPONIBILIZAÇÃO DE DADOS TELEMÉTRICOS DAS PLATAFORMAS DE COLETA DE DADOS DE ALAGOAS

O estado de Alagoas possui em seu território 16 regiões hidrográficas e 53 bacias hidrográficas, sendo 07 bacias federais, que possuem suas nascentes no vizinho estado de Pernambuco. Essas bacias são subdivididas em rios secundários que possuem históricos de inundações em municípios ribeirinhos. Uma das inundações mais graves ocorrida nos últimos anos foi a do município de São José da Laje, inserido na Zona da Mata alagoana, no dia 14/03/1969, com quase 1.000 pessoas desaparecidas. Um evento mais recente, no ano de 2000, na região do Litoral Norte do estado de Alagoas, foi registrado nos dias 31 de julho e 01 de agosto onde choveu 280 mm em menos de 12 horas, destruindo parcialmente diversos municípios da região, inúmeras casas e pontes e causando 53 mortes. No ano de 2005, no município de Feliz Deserto, na região sul do estado, localizado em uma das menores bacias hidrográficas do estado, com tempo de concentração muito pequeno, houve um evento extremo de precipitação que ocasionou a destruição de parte do município.

No dia 17 de junho de 2010, perturbações ondulatórias formadas no Atlântico equatorial, evento meteorológico comum nessa época do ano e que pode ser causador de grandes precipitações na costa Leste da Região Nordeste do Brasil, foi responsável por um dos mais importantes e desastrosos eventos de precipitação extrema nos últimos anos ocorridos nas nascentes das bacias federais dos rios Paraíba, Mundaú e Una/Jacuípe. Com registros de precipitações bem acima das normais climatológicas para o período, registrando uma média de 250 mm em 02 dias no estado de Pernambuco. A resposta no aumento das

vazões dos rios foi muito rápida, destruindo nos dias 18 e 19 de junho, várias áreas rurais e urbanas às margens das bacias dos rios nos estados de Alagoas e Pernambuco.

O estado de Alagoas não possuía até então, informações suficientes que fossem capazes de prevenir desastres naturais intensos, provocados, sobretudo pelas chuvas. Após as enchentes de 2010, a SEMARH, através da sua Diretoria de Meteorologia – DMET firmou um Acordo de Cooperação Técnica com a ANA, que resultou na criação da Sala de Situação, que tem como objetivo principal, centralizar informações hídricas e meteorológicas em tempo real para planejar e promover ações destinadas a prevenir e minimizar os impactos de enchentes e secas do estado de Alagoas.

No estado de Alagoas, são monitoradas as bacias dos rios Coruripe, Jacuípe/Una, Mundaú, Manguaba, Paraíba, Santo Antônio e São Miguel por possuírem em seu histórico, eventos extremos de cheias.

Abaixo, no **Quadro 5**, segue a planilha com as estações instaladas na rede hidrometeorológica de Alagoas e seus níveis compostos de transmissão do equipamento, fornecida por meio do endereço <http://gestorpcd.ana.gov.br>.

Quadro 5 – Estações instaladas na rede hidrometeorológica de Alagoas e níveis de transmissão de dados - Relatório Gestor PCD composto original.

Relatório de Índice Composto Anual																					
Lista: 0-AL Período: 2015																					
Código	Nome	Tp	Ori	St.Est.	Marca	Sens	Tran	Uf	Dt.Inst.	jan/15	fev/15	mar/15	abr/15	mai/15	jun/15	jul/15	ago/15	set/15	out/15	nov/15	dez/15
39870000	ATALAIA	(F)	PS	Ativo	HO-5	NI-7; VA-S	GO	AL	ago/96	93	92	96	95	94	94	97	97	97	91	91	88
936110	ATALAIA	(P)	PS	Ativo	HO-5	PR-1	GO	AL	ago/96	93	91	96	95	93	94	96	96	96	90	90	91
39710000	BREJÃO	(F)	PS	Ativo	HO-5	NI-7; VA-S	GO	PE	abr/11	90	89	94	94	94	95	96	98	96	90	89	92
936119	BREJÃO	(P)	PS	Ativo	HO-5	PR-1	GO	PE	abr/11	90	88	94	94	94	94	96	97	96	89	88	92
39863000	CAJUEIRO	(F)	PS	Ativo	VA-1	NI-7; VA-N	GP	AL	fev/12	63	98	99	87	78	52	13	43	59	24	7	9
936122	CAJUEIRO	(P)	PS	Ativo	VA-1	PR-1	GP	AL	fev/12	64	98	99	87	78	52	14	44	42	27	13	20
39575000	CANHOTINHO	(F)	PS	Ativo	HO-5	NI-7; VA-N	GO	PE	mar/11	0	0	0	44	98	97	99	100	99	95	91	94
836097	CANHOTINHO	(P)	PS	Ativo	HO-5	PR-1	GO	PE	mar/11	0	0	0	44	98	97	99	100	99	95	91	93
39866000	CAPELA	(F)	PS	Ativo	VA-1	NI-7; VA-N	GP	AL	mai/12	0	89	99	69	46	47	0	43	37	36	38	36
936124	CAPELA	(P)	PS	Ativo	VA-1	PR-1	GP	AL	mai/12	96	99	99	89	47	41	0	39	42	42	44	41
39689000	CORRENTES II	(F)	PS	Ativo	HO-5	NI-7,7; VA-N	GO	PE	jun/11	0	0	0	0	0	0	0	0	0	0	0	0
936120	CORRENTES II	(P)	PS	Ativo	HO-5	PR-1	GO	PE	jun/11	88	87	48	24	41	54	92	98	96	87	86	91
39770000	FAZENDA BOA FORTUNA	(F)	PS	Ativo	HO-4	NI-1,7,3; VA-S	GP	AL	ago/96	99	100	98	87	97	97	99	100	99	94	90	94
935056	FAZENDA BOA FORTUNA	(P)	PS	Ativo	HO-4	PR-1	GP	AL	ago/96	99	100	98	87	97	97	99	100	99	93	90	94
39950000	FAZENDA SÃO PEDRO	(F)	PS	Ativo	HO-4	NI-7; VA-S	GP	AL	abr/12	99	99	99	95	87	91	7	0	50	94	90	93
936125	FAZENDA SÃO PEDRO	(P)	PS	Ativo	HO-4	PR-1	GP	AL	abr/12	100	99	99	95	87	91	7	0	50	94	90	93
39650700	FLEXEIRAS	(F)	PS	Ativo	HO-4	NI-7; VA-N	GP	AL	mar/12	100	99	88	100	63	20	47	100	99	94	90	89
935061	FLEXEIRAS	(P)	PS	Ativo	HO-4	PR-1	GP	AL	mar/12	100	99	88	100	63	20	47	100	99	93	90	93
39580000	JACUIPE	(F)	PS	Ativo	HO-4	NI-7; VA-S	GP	AL	mar/11	11	100	100	99	96	97	100	99	100	99	100	98
835139	JACUIPE	(P)	PS	Ativo	HO-4	PR-1	GP	AL	mar/11	99	100	100	99	96	97	100	99	100	99	100	98
39970000	LIMOEIRO DE ANADIA	(F)	PS	Ativo	HO-4	NI-7; VA-S	GP	AL	ago/12	56	97	96	89	74	84	6	56	86	93	90	93
936126	LIMOEIRO DE ANADIA	(P)	PS	Ativo	HO-4	PR-1	GP	AL	ago/12	57	97	96	89	74	83	6	56	86	93	90	93
39715000	PALMEIRINA	(F)	PS	Ativo	HO-4	NI-7; VA-N	GP	PE	fev/11	94	96	99	100	97	98	99	100	99	94	92	93
936117	PALMEIRINA	(P)	PS	Ativo	HO-4	PR-1	GP	PE	fev/11	95	96	99	99	97	98	99	100	99	94	92	93
39855000	PAULO JACINTO	(F)	PS	Ativo	VA-1	NI-7; VA-N	GP	AL	mai/11	95	87	99	100	97	76	4	64	89	52	25	13
936123	PAULO JACINTO	(P)	PS	Ativo	VA-1	PR-1	GP	AL	mai/11	97	95	99	100	97	76	4	64	89	52	31	17

Secretaria do
Meio Ambiente e
dos Recursos Hídricos



39622000	PORTO CALVO	(F)	PS	Ativo	HO-4	NI-7; VA-N	GP	AL	jul/04	55	90	94	86	90	47	14	0	0	0	76	92			
0	PORTO CALVO	(P)	PS	Ativo	HO-4	PR-1	GP	AL	jul/04	55	91	94	93	90	47	14	0	0	0	76	92			
39720000	SÃO JOSÉ DA LAJE	(F)	PS	Ativo	HO-4	NI-7; VA-S	GP	AL	abr/11	18	99	96	100	97	98	99	100	99	94	91	93			
936112	SÃO JOSÉ DA LAJE	(P)	PS	Ativo	HO-4	PR-1	GP	AL	abr/11	97	99	96	100	97	98	99	100	99	94	91	93			
39571000	SÍTIO CACHOEIRA	(F)	PS	Ativo	VA-2	NI-7; VA-S	GO	PE	fev/11	92	95	98	99	97	98	99	100	99	94	89	84			
835146	SÍTIO CACHOEIRA	(P)	PS	Ativo	VA-2	PR-1	GO	PE	fev/11	93	95	98	99	97	98	99	100	99	93	89	93			
39745000	USINA LAGINHA	(F)	PS	Ativo	HO-4	NI-7; VA-S	GP	AL	nov/10	99	65	94	100	97	98	99	100	99	93	74	0			
936127	USINA LAGINHA	(P)	PS	Ativo	HO-4	PR-1	GP	AL	nov/10	99	99	94	100	97	98	99	100	99	93	90	93			
39860000	VIÇOSA	(F)	PS	Ativo	HO-4	NI-7; VA-S	GP	AL	abr/11	93	89	96	92	83	88	57	81	82	0	0	0			
936111	VIÇOSA	(P)	PS	Ativo	HO-4	PR-1	GP	AL	abr/11	95	91	96	93	84	88	57	81	88	22	44	32			
39852000	VILA SÃO FRANCISCO	(F)	PS	Ativo	HO-5	NI-7; VA-N	GO	AL	jun/11	87	87	92	94	94	95	96	98	95	89	88	92			
936121	VILA SÃO FRANCISCO	(P)	PS	Ativo	HO-5	PR-1	GO	AL	jun/11	86	87	92	94	93	95	96	97	95	88	88	91			
MÉDIAS:										75	86	87	87	84	79	62	75	80	73	73	73			
Origem:	AE - ana/inpe AM - ana/sivam SO - setor elétrico CE - cotaonline PS - projetos_especiais .																							
Marca:	VA - VAISALA (1: MAW-55; 2: MAW-55M; 3: 555) CA - CAMPBELL (6: CR-800; 7: CR-1000) HO - HIDROMEC/OTT (4: GP; 5: GO) RM - RMQA_GPRS (8: RMQA_GPRS) CO - COTAONLINE (9: COTAONLINE).																							
Sensor:	PR - Precipitacao: (1: Bâscula; 2: Não Especificado).																							
Sensor:	NI - Nível: (1: Encoder; 2: Pressão; 3: Display; 4: Ultrassônico; 5: Radar; 6: Res. 3; 7: Não Especificado).																							
Sensor:	VA - Vazão: (S: Sim; N: Não).																							
Transmissão:	SA - SCD/ARGOS GO - GOES GP - GPRS RM - RMQA.																							
Maior que 90%										Entre 80% e 90%					Menor que 80%					Estação não Instalada ou Desativada				
SUPERINTENDÊNCIA DE GESTÃO DA REDE HIDROMETEOROLÓGICA – SGH																								

Secretaria de Estado do Meio Ambiente e dos Recursos Hídricos
Av. General Luiz de França Albuquerque, S/N - Jacarecica, Maceió/AL
CEP 57038-640 | Fone: (82)3315-2680 | www.semarh.al.gov.br

JUSTIFICATIVAS DE QUANTIDADE/QUALIDADE DA TRANSMISSÃO DOS EQUIPAMENTOS

A seguir são relatados alguns problemas que ocorreram ao longo do ano de 2015, estes que são os causadores na diminuição ou mesmo cessão na transferência das informações a ANA.

- PCD de Canhotinho

Foi retirada da análise de qualidade dos dados nos meses de janeiro à abril de 2015, pois a mesma foi furtada no mês de fevereiro de 2014, conforme pode ser visto no Boletim de Ocorrência apresentado no Anexo I, sendo reinstalada no mesmo local no dia 08 de abril de 2015.

- Sensor de Nível de Correntes-PE

Outra questão que merece destaque está relacionada à Plataforma de Coleta de Dados – PCD de Correntes, que registra valor zero (0) no sensor de nível da estação, pois o radar reflete o pulso de onda em banco de areia durante o período seco, em que o nível do rio fica baixo, período este que compreende a maior parte do ano. Os critérios de localização da instalação do sensor foram definidos pela CPRM e ANA. A realização de qualquer mudança no posicionamento do sensor é muito complicada, devido à dificuldade de acesso ao local onde está instalado o radar, bem como qualquer outra posição ao longo da seção ficará sujeita também a presença de bancos de areia, fato comprovado em visitas técnicas realizadas pela equipe da SEMARH, dificultando a resolução do problema.

- Mês de Julho de 2015

O índice de transmissões a partir deste mês, foi seriamente comprometido devido ao problema que a ANA teve com seus chips contratados às operadoras e cedidos aos Estados, que não foram informados previamente para tomada de ações corretivas, atingindo o Estado de surpresa e fazendo com que o mês terminasse com índice abaixo de 80%. Este problema resultou na interrupção das transmissões dos dados em todos os equipamentos que tinham chip's cedidos pela ANA. Destacam-se neste caso as PCD's de Cajueiro, Capela,

Fazenda São Pedro, Flexeiras, Limoeiro de Anadia, Paulo Jacinto e Viçosa. O problema permaneceu até que o Estado encontrasse uma solução, que neste caso foi a aquisição de chip's pré-pagos até que a ANA resolva a situação contratual com as operadoras, situação que permanece até a presente data. Mensalmente são feitas recargas nos chip's quando são detectadas interrupções das transmissões.

- Sensor de Nível da Usina Laginha-AL

Durante o ano de 2015, foram realizadas as substituições de várias PCD's Hidromec GPRS por PCD's Vaisala GOES, sendo a da Usina Laginha uma delas.

No mês de novembro de 2015, o sensor de nível da mesma foi alvo de vandalismo e acabou sendo cortado e retirado do local. Desde então, impossibilitando a correção de problemas em PCD's Vaisala GOES, devido a inexistência de peças para reposição, problema este comunicado a ANA.

- PCD's de Capela, Cajueiro e Paulo Jacinto

No que se refere as PCD's de Capela, Cajueiro e Paulo Jacinto, estas pertencem a um projeto da SEMARH, e em comum acordo entre SEMARH e ANA, foi definido que os dados das mesmas seriam enviados para ANA e fariam parte da Rede de Alerta.

Desde a data que as mesmas foram instaladas, sempre foram registrados problemas de instabilidade de transmissão, pois nestes municípios, as transmissões ficam restritas somente a uma única operadora. Já foram realizadas diversas tentativas para melhorar a quantidade e qualidade da transmissão dos dados, sem sucesso até o presente momento, comprometendo significativamente os meses de outubro a dezembro de 2015.

Para resolver definitivamente o problema, somente substituindo por PCD's com transmissão via satélite. Este fato já foi comunicado à ANA, mas o retorno que foi recebido é de que não existem equipamentos disponíveis para envio.

- PCD Porto Calvo-AL

A PCD de Porto Calvo, até o mês de agosto de 2015, utilizava um chip pós pago da operadora Oi cedido pelo Estado de Alagoas. Ressalta-se que a Oi é a única operadora que funciona no local.

No ano de 2015, o Estado finalizou o contrato com a operadora Oi substituindo pela Vivo. No transcorrer do ano, aos poucos estes chip's do estado da Oi foram sendo cancelados, resultando na interrupção da transmissão dos dados da PCD.

Como no local só funciona a operadora Oi, e o estado tendo contrato somente com a Vivo, a única solução encontrada foi a substituição do equipamento por outro com transmissão por satélite. Esta substituição foi realizada no mês de dezembro de 2015 onde constata-se uma melhora significativa da qualidade/quantidade da transmissão.

Considerando-se as ocorrências descritas anteriormente foi gerado um novo Relatório Gestor PCD, considerando as modificações, conforme apresentado no **Quadro 6**. Vale destacar que estas devem ser as informações analisadas pelos Técnicos da ANA para fins de certificação da Meta.

Quadro 6 – Estações instaladas na rede hidrometeorológica de Alagoas e níveis de transmissão de dados (Relatório Gestor PCD composto com modificações após a retirada dos dados correspondentes as afirmações acima).

Relatório de Índice Composto Anual																					
Lista: 0-AL Período: 2015																					
Código	Nome	Tp	Ori	St.Est.	Marca	Sens	Tran	Uf	Dt.Inst.	jan/15	fev/15	mar/15	abr/15	mai/15	jun/15	jul/15	ago/15	set/15	out/15	nov/15	dez/15
39870000	ATALAIA	(F)	PS	Ativo	HO-5	NI-7; VA-S	GO	AL	ago/96	93	92	96	95	94	94	97	97	97	91	91	88
936110	ATALAIA	(P)	PS	Ativo	HO-5	PR-1	GO	AL	ago/96	93	91	96	95	93	94	96	96	96	90	90	91
39710000	BREJÃO	(F)	PS	Ativo	HO-5	NI-7; VA-S	GO	PE	abr/11	90	89	94	94	94	95	96	98	96	90	89	92
936119	BREJÃO	(P)	PS	Ativo	HO-5	PR-1	GO	PE	abr/11	90	88	94	94	94	94	96	97	96	89	88	92
39863000	CAJUEIRO	(F)	PS	Ativo	VA-1	NI-7; VA-N	GP	AL	fev/12	63	98	99	87	78	52		43	59			
936122	CAJUEIRO	(P)	PS	Ativo	VA-1	PR-1	GP	AL	fev/12	64	98	99	87	78	52		44	42			
39575000	CANHOTINHO	(F)	PS	Ativo	HO-5	NI-7; VA-N	GO	PE	mar/11					98	97	99	100	99	95	91	94
836097	CANHOTINHO	(P)	PS	Ativo	HO-5	PR-1	GO	PE	mar/11					98	97	99	100	99	95	91	93
39866000	CAPELA	(F)	PS	Ativo	VA-1	NI-7; VA-N	GP	AL	mai/12	0	89	99	69	46	47		43	37			
936124	CAPELA	(P)	PS	Ativo	VA-1	PR-1	GP	AL	mai/12	96	99	99	89	47	41		39	42			
39689000	CORRENTES II	(F)	PS	Ativo	HO-5	NI-7,7; VA-N	GO	PE	jun/11												
936120	CORRENTES II	(P)	PS	Ativo	HO-5	PR-1	GO	PE	jun/11	88	87	48	24	41	54	92	98	96	87	86	91
39770000	FAZENDA BOA FORTUNA	(F)	PS	Ativo	HO-4	NI-1,7,3; VA-S	GP	AL	ago/96	99	100	98	87	97	97	99	100	99	94	90	94
935056	FAZENDA BOA FORTUNA	(P)	PS	Ativo	HO-4	PR-1	GP	AL	ago/96	99	100	98	87	97	97	99	100	99	93	90	94
39950000	FAZENDA SÃO PEDRO	(F)	PS	Ativo	HO-4	NI-7; VA-S	GP	AL	abr/12	99	99	99	95	87	91		0	50	94	90	93
936125	FAZENDA SÃO PEDRO	(P)	PS	Ativo	HO-4	PR-1	GP	AL	abr/12	100	99	99	95	87	91		0	50	94	90	93
39650700	FLEXEIRAS	(F)	PS	Ativo	HO-4	NI-7; VA-N	GP	AL	mar/12	100	99	88	100	63	20		100	99	94	90	89
935061	FLEXEIRAS	(P)	PS	Ativo	HO-4	PR-1	GP	AL	mar/12	100	99	88	100	63	20		100	99	93	90	93
39580000	JACUÍPE	(F)	PS	Ativo	HO-4	NI-7; VA-S	GP	AL	mar/11	11	100	100	99	96	97	100	99	100	99	100	98
835139	JACUÍPE	(P)	PS	Ativo	HO-4	PR-1	GP	AL	mar/11	99	100	100	99	96	97	100	99	100	99	100	98
39970000	LIMOIEIRO DE ANADIA	(F)	PS	Ativo	HO-4	NI-7; VA-S	GP	AL	ago/12	56	97	96	89	74	84		56	86	93	90	93
936126	LIMOIEIRO DE ANADIA	(P)	PS	Ativo	HO-4	PR-1	GP	AL	ago/12	57	97	96	89	74	83		56	86	93	90	93
39715000	PALMEIRINA	(F)	PS	Ativo	HO-4	NI-7; VA-N	GP	PE	fev/11	94	96	99	100	97	98	99	100	99	94	92	93
936117	PALMEIRINA	(P)	PS	Ativo	HO-4	PR-1	GP	PE	fev/11	95	96	99	99	97	98	99	100	99	94	92	93
39855000	PAULO JACINTO	(F)	PS	Ativo	VA-1	NI-7; VA-N	GP	AL	mai/11	95	87	99	100	97	76		64	89			

Secretaria de Estado do Meio Ambiente e dos Recursos Hídricos
Av. General Luiz de França Albuquerque, S/N - Jacarecica, Maceió/AL
CEP 57038-640 | Fone: (82)3315-2680 | www.semah.al.gov.br

Secretaria do
Meio Ambiente e
dos Recursos Hídricos



936123	PAULO JACINTO	(P)	PS	Ativo	VA-1	PR-1	GP	AL	mai/11	97	95	99	100	97	76		64	89						
39622000	PORTO CALVO	(F)	PS	Ativo	HO-4	NI-7; VA-N	GP	AL	jul/04	55	90	94	86	90	47	14						92		
0	PORTO CALVO	(P)	PS	Ativo	HO-4	PR-1	GP	AL	jul/04	55	91	94	93	90	47	14						92		
39720000	SÃO JOSÉ DA LAJE	(F)	PS	Ativo	HO-4	NI-7; VA-S	GP	AL	abr/11	18	99	96	100	97	98	99	100	99	94	91	93			
936112	SÃO JOSÉ DA LAJE	(P)	PS	Ativo	HO-4	PR-1	GP	AL	abr/11	97	99	96	100	97	98	99	100	99	94	91	93			
39571000	SÍTIO CACHOEIRA	(F)	PS	Ativo	VA-2	NI-7; VA-S	GO	PE	fev/11	92	95	98	99	97	98	99	100	99	94	89	84			
835146	SÍTIO CACHOEIRA	(P)	PS	Ativo	VA-2	PR-1	GO	PE	fev/11	93	95	98	99	97	98	99	100	99	93	89	93			
39745000	USINA LAGINHA	(F)	PS	Ativo	HO-4	NI-7; VA-S	GP	AL	nov/10	99	65	94	100	97	98	99	100	99	93					
936127	USINA LAGINHA	(P)	PS	Ativo	HO-4	PR-1	GP	AL	nov/10	99	99	94	100	97	98	99	100	99	93	90	93			
39860000	VIÇOSA	(F)	PS	Ativo	HO-4	NI-7; VA-S	GP	AL	abr/11	93	89	96	92	83	88		81	82	0	0	0			
936111	VIÇOSA	(P)	PS	Ativo	HO-4	PR-1	GP	AL	abr/11	95	91	96	93	84	88		81	88	22	44	32			
39852000	VILA SÃO FRANCISCO	(F)	PS	Ativo	HO-5	NI-7; VA-N	GO	AL	jun/11	87	87	92	94	94	95	96	98	95	89	88	92			
936121	VILA SÃO FRANCISCO	(P)	PS	Ativo	HO-5	PR-1	GO	AL	jun/11	86	87	92	94	93	95	96	97	95	88	88	91			
MÉDIAS COM ALTERAÇÕES:										81,34	93,77	94,914	92,09	86,459	80,81	90,65	81,43	87,34	87,28	85,714	87,33			
Origem:	AE - ana/inpe AM - ana/sivam SO - setor elétrico CE - cotaonline PS - projetos_especiais .																							
Marca:	VA - VAISALA (1: MAW-55; 2: MAW-55M; 3: 555) CA - CAMPBELL (6: CR-800; 7: CR-1000) HO - HIDROMEC/OTT (4: GP; 5: GO) RM - RMQA_GPRS (8: RMQA_GPRS) CO - COTAONLINE (9: COTAONLINE).																							
Sensor:	PR - Precipitacao: (1: Bâscula; 2: Não Especificado).																							
Sensor:	NI - Nível: (1: Encoder; 2: Pressão; 3: Display; 4: Ultrassônico; 5: Radar; 6: Res. 3; 7: Não Especificado).																							
Sensor:	VA - Vazão: (S: Sim; N: Não).																							
Transmissão:	SA - SCD/ARGOS GO - GOES GP - GPRS RM - RMQA.																							
Maior que 90%										Entre 80% e 90%					Menor que 80%					Estação não Instalada ou Desativada				
SUPERINTENDÊNCIA DE GESTÃO DA REDE HIDROMETEOROLÓGICA – SGH																								

Secretaria de Estado do Meio Ambiente e dos Recursos Hídricos
Av. General Luiz de França Albuquerque, S/N - Jacarecica, Maceió/AL
CEP 57038-640 | Fone: (82)3315-2680 | www.semarh.al.gov.br

NOVO SISTEMA DE ACOMPANHAMENTO HIDROLÓGICO DO ESTADO DE ALAGOAS

Durante o ano de 2015, foi desenvolvida uma nova planilha de acompanhamento e monitoramento hidrológico para as bacias hidrográficas monitoradas no sistema de alerta de Alagoas. Ela foi desenvolvida em parceria entre a equipe de Sala de Alerta e do Instituto de Tecnologia de Alagoas – ITEC. O novo sistema de monitoramento indica o nível atual de cada ponto monitorado, níveis máximos e mínimos atingidos pelo rio nas 24 horas anteriores a consulta da informação, nível de alerta (cm), nível de inundação (cm), nome do rio monitorado, município onde a plataforma de coleta de dados está localizada, código da estação e a tendência do nível do rio. A tendência segue um padrão como descrito abaixo:

- Se o nível do rio monitorado teve uma **variação de até 5 centímetros na hora anterior** à consulta da informação sobre o nível do rio, a tendência é de rio **ESTÁVEL**;
- Se o nível do rio monitorado teve uma **variação positiva de mais de 5 centímetros na hora anterior** à consulta da informação sobre o nível do rio, a tendência é de rio **SUBINDO**;
- Se o nível do rio monitorado **teve uma variação negativa de mais de 5 centímetros na hora anterior** à consulta da informação sobre o nível do rio, a tendência é de rio **DESCENDO**.
- Se a informação de nível do rio monitorado estiver **ausente no momento da busca**, ela é preenchida com as informações da **última hora disponível**, utilizando as mesmas condições descritas acima, com atraso máximo de **96 horas**. Ultrapassando 96 horas sem a informação, o status do posto passa a ser de **MANUTENÇÃO**.

O boletim hidrológico está disponível na página inicial do site www.semarh.al.gov.br, com a consulta em tempo real de forma dinâmica, onde a informação é buscada diretamente do *WebService* da Agência Nacional de Águas. Além disso, o download da planilha em formato de relatório em PDF com as informações hidrológicas pode ser feito no site, com os dados atuais, das 24 horas anteriores a informação e também é possível salvar relatório com os dados anteriores, com as mesmas informações do boletim disponibilizado no site, além de informações do nível de 1 dia anterior às 07:00 e de 2 dias anteriores

também às 07:00. No Anexo 3 são apresentados os modelos dos relatórios extraídos do site da SEMARH para o dia atual e dias anteriores.

Já na **Figura 3**, apresenta-se o modelo das planilhas de monitoramento do nível dos rios.

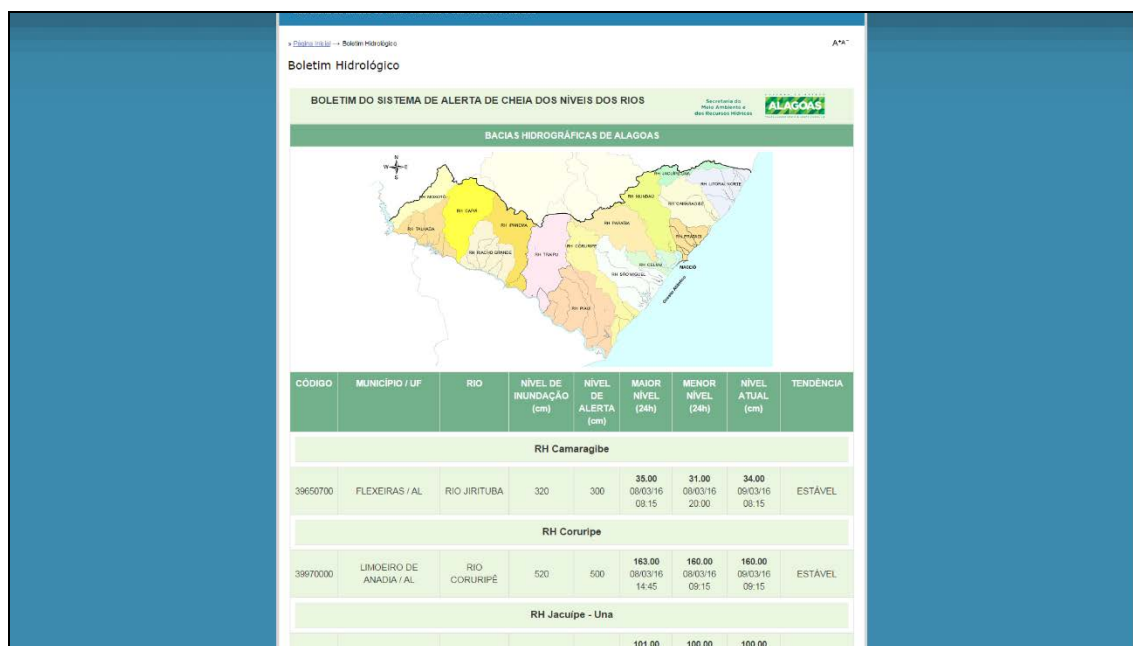


Figura 3 – Boletim hidrológico do Sistema de Alerta de Alagoas

PRODUÇÃO DE BOLETINS PELA SALA DE ALERTA DE ALAGOAS

A emissão de boletins meteorológicos e hidrológicos segue o modelo do manual de operações da Sala de Alerta de Alagoas.

Frente as diferentes regiões do estado de Alagoas, e os diferentes eventos, a Sala de Situação promove ações que se adequam as especificidades de cada bacia e de cada evento extremo, seja ele de chuva ou seca. A seguir são descritas as atividades que são desenvolvidas pela Equipe Técnica responsável pela Sala de Alerta:

- Elaboração de boletins meteorológicos diários de previsão do tempo com 72 horas de antecedência: Contém o prognóstico de 24h, 48h e 72h por região ambiental, de pluviometria, temperatura, umidade relativa do ar, índice ultravioleta, velocidade e direção do vento, conforme modelo apresentado no Anexo 4.

- Elaboração de avisos hidrometeorológicos quando da possibilidade de ocorrência de eventos extremos: É a junção das informações meteorológicas com informações sobre a situação momentânea dos rios e reservatórios num mesmo boletim. Esses avisos têm como principal cliente a Coordenadoria de Defesa Civil do Estado de Alagoas – CEDEC/AL, conforme modelo apresentado no Anexo 3.
- Elaboração e divulgação de previsões climáticas em consenso com os principais Centros Estaduais do Nordeste e Centros Nacionais de Meteorologia: É o resultado de análises de modelos climatológicos baseados em cenários de condições atmosféricas e oceânicas realizadas em reuniões mensais entre Instituto Nacional de Meteorologia – INMET, Centro de Previsão de Tempo e Estudos Climáticos – CPTEC atrelado ao Instituto Nacional de Pesquisas Espaciais – INPE, Centro Nacional de Monitoramento e Alertas de Desastres Naturais – CEMADEN e os centros estaduais da região Nordeste. Contém a tendência climatológica trimestral de precipitação e temperatura.
- Elaboração de boletins pluviométricos diários e/ou horários da rede hidrometeorológica do estado de Alagoas: Contém os dados das chuvas das últimas 24h, 10 dias anteriores e acumulados do mês atual e anterior de todas as plataformas de coleta de dados e pluviômetros do estado de Alagoas, conforme modelo apresentado no Anexo IV.

Os boletins hidrometeorológicos elaborados pela Sala de Situação são encaminhados via e-mail para as instituições competentes e os usuários interessados. Os dados relativos aos níveis dos rios, previsão do tempo e precipitações dos dias anteriores são disponibilizados no site da SEMARH.

Quando no caso da emissão de aviso, independentemente do nível, este será encaminhado diretamente a Defesa Civil Estadual – CEDEC/AL e ao Gabinete Civil, que tomarão as medidas cabíveis de suas competências.

Todas as informações referentes a eventos meteorológicos, caso necessário, são distribuídas e organizadas aos meios oficiais de imprensa, pela Assessoria de Comunicação da SEMARH.

As informações hidrometeorológicas são disponibilizadas no site da SEMARH, através do site <http://www.semarh.al.gov.br/tempo-e-clima/saladealerta>.

Abaixo, na **Figura 4**, segue o exemplo do site da SEMARH, na página do monitoramento hidrometeorológico de Alagoas, onde é possível obter dados em tempo real.

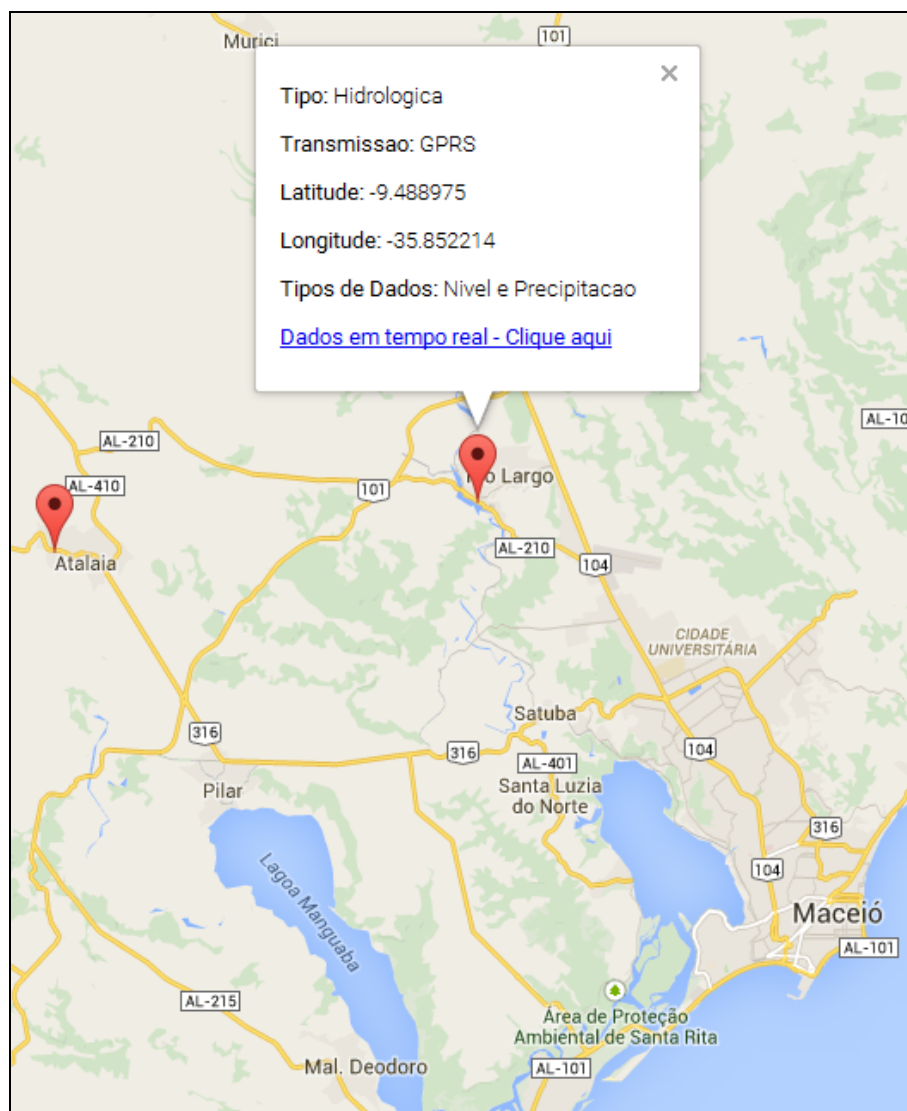


Figura 4 – Disponibilização de dados hidrometeorológicos em tempo real pela SEMARH.

AVISOS E ALERTAS METEOROLÓGICOS E HIDROLÓGICOS DO ANO DE 2015

Durante o ano de 2015, diversos avisos meteorológicos foram emitidos pela equipe da Sala de Alerta, além disso, um alerta hidrológico foi emitido para a região hidrográfica do rio Jacuípe/Una, que existiu a necessidade de mobilização dos órgãos de proteção e Defesa Civil do estado, e apoio do Exército Brasileiro.

Foram emitidos 16 avisos Meteorológicos durante o ano de 2015. Todos eles foram encaminhados para a Defesa Civil Estadual, Gabinete Civil, Defesas Cíveis municipais das regiões atingidas, CEMADEN, Centro de Gerenciamento de Riscos e Desastres – CENADE e Corpo de Bombeiros.

O evento de maior relevância e de impacto significativo, ocorreu no mês de Julho. A Sala de Alerta emitiu o primeiro comunicado no dia 02/07/2015, comunicando da previsão de chuva intensa para o dia 04/07/2015 na faixa norte de Alagoas. Na manhã do dia 04/07/2015, foi emitido o primeiro alerta hidrológico, comunicando da elevação do rio Jacuípe e da possibilidade iminente de transbordamento, atingindo a população ribeirinha do município de Jacuípe. Após o alerta emitido, foram mobilizadas equipes da Defesa Civil Estadual com o apoio do Exército Brasileiro, onde foram retiradas mais de 50 famílias das casas que poderiam ser atingidas pelo evento.

Depois de 4 horas do alerta, o nível do rio ultrapassou a calha e atingiu as casas da região ribeirinha do município. Graças ao alerta, diversas vidas foram salvas e a atuação da equipe da Sala de Alerta ganhou destaque em diversos meios de comunicação, inclusive sendo premiada em evento de valores e destaques do estado de Alagoas, ocorrido em outubro do mesmo ano.

Abaixo, na **Figura 5**, segue exemplo do destaque recebido pela equipe da Sala de Alerta.



Figura 5 – Destaque dado pela imprensa sobre a ação de prevenção e monitoramento da equipe da Sala de Alerta da SEMARH.

NOVO CANAL DE COMUNICAÇÃO ENTRE A SALA DE ALERTA E ÓRGÃOS ESTADUAIS DE PROTEÇÃO E DEFESA CIVIL

No ano de 2015, foi criado um novo canal de comunicação da Sala de Alerta. Aproveitando as facilidades e mobilidade do Aplicativo Mobile de comunicação WhatsApp, a Sala de Alerta criou um grupo para divulgar as informações hidrometeorológicas com maior agilidade e dinamismo. Neste grupo, as principais lideranças da Defesa Civil Estadual e Defesas Cíveis Municipais, além de Secretários de Estado e pessoas ligadas diretamente ao Gabinete do Governador, recebem com maior agilidade todo tipo de aviso e alerta emitido pela equipe da Sala de Alerta, possibilitando assim, uma interação maior entre todos os órgãos envolvidos e agilizando possíveis planos de ação, conforme apresenta-se na **Figura 6**.

Secretaria de Estado do Meio Ambiente e dos Recursos Hídricos
Av. General Luiz de França Albuquerque, S/N - Jacarecica, Maceió/AL
CEP 57038-640 | Fone: (82)3315-2680 | www.semarh.al.gov.br



Figura 6 – Canal de comunicação da Sala de Alerta.

II.5. META 1.5 – ATUAÇÃO PARA SEGURANÇA DE BARRAGENS EM 2015

A **Meta 1.5 – ATUAÇÃO PARA SEGURANÇA DE BARRAGENS** guarda relação direta com aquilo que é determinado pela Lei Nº 12.334/2010 que estabelece a Política Nacional de Segurança de Barragens destinadas à acumulação de água para quaisquer usos, à disposição final ou temporária de rejeitos e à acumulação de resíduos industriais e cria o Sistema Nacional de Informações sobre Segurança de Barragens – SNISB.

O SNISB é um dos instrumentos da Política Nacional de Segurança de Barragens, para registro informatizado das condições de segurança de barragens em todo o território nacional. O SNISB está sendo desenvolvido pela ANA e a previsão para que este seja finalizado era o ano de 2015.

Diante do exposto, a ANA vem trabalhando em parceria com os Órgãos Gestores Estaduais com o objetivo de levantar os dados necessários para que o Sistema venha a funcionar como um banco de dados rico em informações e que permita que sejam realizadas as classificações das barragens tanto por Categoria de Risco, quanto por Dano Potencial Associado, conforme prevê a Lei Nº 12.334/2010.

O Estado de Alagoas tem uma região com características próprias de pluviometria que inicia no litoral atlântico vai até 100 Km em direção ao Oeste. Usada para uso preponderante de cultivo de cana de açúcar sofre com baixa pluviometria entre os meses de setembro a março. Por questões econômicas de produtividade agrícola está fazendo uso intensivo de irrigação, necessitando de acúmulo de água em açudes e barragens. Tem sido crescente nos último 15 anos as solicitações de implantação de barramentos com aquele objetivo. Desde o início do PROGESTÃO a SEMARH vem trabalhando na formulação de um Cadastro dos barramentos que existem nas várias regiões do Estado. Atualmente este Cadastro conta com 65 barramentos sendo que 25 deles pertencem a empreendedores de usinas de açúcar.

No período de janeiro a dezembro de 2015, foram contactados vários empreendedores de barragens para esclarecimentos e informações sobre a legislação pertinente a Política Nacional de Segurança de Barragens. Nos diversos contatos sentimos a necessidade de capacitação de representantes das áreas técnicas dos empreendedores na

especialidade de “Segurança de Barragens”, com vistas a melhorar o conhecimento e aumentar a oferta de técnicos na área específica.

Em 2015 também foi efetuada uma catalogação da legislação pertinente e guias e manuais de inspeções de barragens para fornecimento diretamente aos empreendedores sob forma de “Manual para Segurança de Barragens”.

Assim como nas demais metas federativas a ANA estabelece as ações que devem ser tomadas pela SEMARH no sentido de obter a sua certificação. No caso da meta de Segurança de Barragens as orientações foram repassadas por meio do INFORME PROGESTÃO Nº 12 que traz o seguinte conteúdo:

- **Classificar as barragens cadastradas quanto à categoria de risco;**
- **Classificar quanto ao *Dano Potencial Associado (DPA)* as barragens com *categoria de risco médio ou alto;***
- *Emitir a regulamentação do artigo 9º da Lei Nº 12.334/2010, que trata das Inspeções Regulares; e*
- *Complementar, ajustar e aperfeiçoar o cadastro de barragens.*

A equipe da SEMARH classificou inicialmente os barramentos quanto ao “**Dano Potencial Associado**” para todo o cadastro, independente de altura do maciço ou volume de armazenamento. Em seguida, buscou-se junto aos empreendedores das barragens que apresentavam **DPA** “Médio” ou “Alto”, elementos para a classificação quanto à **categoria de risco**. Os casos em falta são decorrentes de contraste entre dados da informação documental com o real.

Na classificação quanto ao Dano Potencial Associado foi levado em conta o volume da barragem e sua posição geográfica, e a capacidade de destruição a jusante decorrente da hipótese de ruptura do maciço. Este trabalho foi efetuado com auxílio de imagens de satélites do Google Maps, Google Earth e Base de Dados Hidrográfica Arcgis da SEMARH. Nas análises foram levado em conta a presença de rodovias, pontes, estabelecimentos agrícolas e edificações entre os primeiros 10 Km a jusante do barramento.

Quanto à meta seguinte:

- Emitir regulamentação do artigo 9º da Lei nº 12.334/2010, que trata das inspeções regulares;

A SEMARH publicou regulamentação do Art. 8º, 9º e 10º da Lei nº 12.334/2010 através das Portarias Nº 491 e 492, publicadas em 4 de setembro de 2015, conforme apresenta-se no **Anexo 2**.

- Complementar, ajustar e aperfeiçoar o cadastro de barragens, seja pela inserção de novas barragens existentes e ainda não cadastradas e não outorgadas, recém outorgadas ou construídas, ou pela complementação de informações de interesse para a gestão de sua segurança;

Em 2015 a SEMARH ampliou o Cadastro de barragens com acréscimo de 10 unidades e um total de 22 unidades foram vistoriadas “in loco”, com orientações ao empreendedor. O Cadastro vem sendo ampliado através da busca de informações existentes no próprio Órgão, informações de barramentos com Espelho D’Água que possuem mais que 5 ha fornecido pela ANA e informações de órgãos como a Companhia de Desenvolvimento dos Vales do São Francisco e do Parnaíba – CODEVASF, Departamento Nacional de Obras Contra as Secas – DNOCS, Prefeituras, Companhia de Saneamento de Alagoas – CASAL, Secretaria de Estado da Infraestrutura – SEINFRA, dentre outros. Independente de cadastrada ou não, os espelhos d’água localizados em mapas e fotos satélites são anotados para visita local.

Até 30 de outubro de 2015 nenhum empreendedor se pronunciou sobre o Plano de Segurança de Barragem, conforme preconiza as Portarias SEMARH Nº 491 e 492 e Lei Federal Nº 12.334/2010. Nesse sentido a sugestão da Secretaria é promover curso de capacitação para que os empreendedores tomem consciência do seu papel e façam a sua parte.

- Enviar à ANA, até 31 de janeiro de 2016, via sistema RM (https://rm.ana.gov.br/RM7_Portal/) as informações necessárias para a elaboração do Relatório de Segurança de Barragens.

A SEMARH enviou as informações em 27 de janeiro de 2016.

Ao longo do ano de 2015 foram desenvolvidas várias atividades por parte dos membros daqueles que trabalham com segurança de barragem.

- Em 6 e 17 abril de 2015, capacitação de engenheiro Civil da SEMARH, Mauricio José Pedrosa Malta, em especialidade de Segurança de Barragem em Curso da ANA em Brasília;
- Em 20 e 21 de outubro comparecemos com dois engenheiros, Mauricio José Pedrosa Malta e Davyd Henrique de Faria Vidal, em Oficina de Intercâmbio da Região Nordeste, em Recife;
- Foram executadas visitas, capacitações e vistorias em barramentos:
 - Usina Coruripe - 5 unidades;
 - Usina Caeté Marituba - 1 unidade;
 - Usina Caeté Cachoeira - 2 unidades;
 - Codevasf Penedo - 1 unidade;
 - Companhia de Saneamento CASAL - 2 unidades;
 - SEINFRA – Estadual - 1 unidade;
 - Prefeitura de Arapiraca - 1 unidade;
 - Usina Santa Clotilde - 1 unidade;
 - Usina Serra Grande - 4 unidades;
 - Usina Seresta - 5 unidades;
 - Dnocs vistoria em obra da prefeitura de Arapiraca na barragem Perucaba;
- Em 23 de dezembro foi efetuada uma apresentação para o Conselho Estadual de Proteção ao Meio Ambiente – CEPRAM sobre Barragens de Alagoas.

Com referência ao Relatório de Segurança de Barragem 2015, no que diz respeito as barragens de disposição de resíduos sólidos, o IMA informou dentro do prazo estabelecido que não há barramentos com tal finalidade em rio estadual.

III. APLICAÇÃO DOS RECURSOS DO PROGESTÃO ATÉ DEZEMBRO DE 2015

Em atendimento ao inciso II da Cláusula Terceira do Contrato Progestão Nº 065/ANA/2013, reiterado na Cláusula Décima Segunda, que estabelece que cabe à entidade estadual aplicar os recursos do PROGESTÃO exclusivamente em ações de gerenciamento de recursos hídricos e de fortalecimento do Sistema Estadual de Gerenciamento de Recursos Hídricos, informamos demonstrativo dos valores gastos, transferidos e o saldo dos recursos da aplicação dos recursos do PROGESTÃO transferidos ao estado até dezembro de 2015, conforme indicado no **Quadro 7**.

Quadro 7 – Detalhamento da Aplicação dos Recursos do Progestão.

APLICAÇÃO DOS RECURSOS FINANCEIROS DO PROGESTÃO				
ALAGOAS				
	VALORES (R\$)			
DISCRIMINAÇÃO DA DESPESA	2013	2014	2015	TOTAL
DIÁRIAS (Valores gastos com diárias)	0,00	2925,00	17510,00	20435,00
PASSAGENS (Valores gastos com passagens aéreas e terrestres)	0,00	3611,08	21998,96	25610,04
SUB-TOTAL - Diárias e Passagens	0,00	6536,08	39508,96	46045,04
MATERIAL DE CONSUMO				
Material de expediente	0,00	1170,00	7305,20	8475,20
Material de reposição	0,00	0,00	0,00	0,00
Combustível	0,00	0,00	0,00	0,00
Outros	0,00	0,00	3810,00	3810,00
(Inserir quantas linhas necessárias para descrever as despesas que se enquadram nesse subitem)	0,00	0,00	0,00	0,00
SUB-TOTAL - Material de consumo	0,00	1170,00	11115,20	12285,20
AQUISIÇÃO DE EQUIPAMENTOS E MATERIAL PERMANENTE				
Veículos	0,00	0,00	0,00	0,00
Mobiliário	0,00	3808,00	0,00	3808,00
Computadores	0,00	7299,00	63380,00	70679,00
Outros	0,00	90484,42	0,00	90484,42
(Inserir quantas linhas necessárias para descrever as despesas que se enquadram nesse subitem)				
SUB-TOTAL - Equipamentos e materiais permanentes	0	101591,42	63380	164971,42
SERVIÇOS DE TERCEIROS - PESSOA FÍSICA				
Contratação de Pessoal	0,00	0,00	0,00	0,00
Consultorias - pessoa física	0,00	0,00	353732,11	353732,11
Outros	0,00	0,00	0,00	0,00
(Inserir quantas linhas necessárias para descrever as despesas que se enquadram nesse subitem)				
SUB-TOTAL - Serviços de terceiros pessoa física	0,00	0,00	353732,11	353732,11
CONTRATAÇÃO DE PLANOS E ESTUDOS DE BACIAS HIDROGRÁFICAS	0,00	0,00	0,00	0,00
MANUTENÇÃO DAS ESTAÇÕES DA REDE HIDROMETEOROLÓGICAS	0,00	0,00	0,00	0,00
DESPESAS REALIZADAS COM COMITÊS	0,00	0,00	0,00	0,00
AÇÕES DE CAPACITAÇÃO E TREINAMENTO	0,00	0,00	0,00	0,00
SUB-TOTAL - Despesas específicas	0,00	0,00	0,00	0,00
DEMAIS SERVIÇOS DE TERCEIROS - PESSOA JURÍDICA				
Contratação de Planos de Bacia	0,00	0,00	0,00	0,00
Contratação de estudos e projetos	0,00	0,00	0,00	0,00
Contratação de empresas para serviços de informática	0,00	71314,72	41304,60	112619,32
Contratação de empresas para realização de eventos	0,00	0,00	2800,00	2800,00
Outras contratações de empresas	0,00	0,00	0,00	0,00
Consultorias - pessoa jurídica	0,00	0,00	0,00	0,00
Outros (Manutenção de veículos)	0,00	0,00	7100,00	7100,00
(Inserir quantas linhas necessárias para descrever as despesas que se enquadram nesse subitem)				
SUB-TOTAL - Serviços de terceiros pessoa jurídica	0,00	71314,72	51204,6	122519,32
OUTRAS DESPESAS				
Outros	0,00	0,00	0,00	0,00
(Inserir quantas linhas necessárias para descrever as despesas que se enquadram nesse subitem)				0
SUB-TOTAL - Outras despesas	0,00	0,00	0,00	0,00
TOTAL DAS DESPESAS	0,00	180612,22	518940,87	699553,09
PARCELA PROGESTÃO TRANSFERIDA (valor da parcela repassada no ano)	750000,00	750000,00	739125,00	2239125,00
RENDIMENTOS (valor total dos rendimentos apurados ao final de cada ano)	6000,50	54134,61	86773,28	146908,39
TOTAS DAS DESPESAS (valor total das despesas realizadas no ano)	0,00	180612,22	518940,87	699553,09
SALDO PROGESTÃO	756000,5	623522,39	306957,41	1686480,30

IV. ANEXOS

Anexo 1 – Lista dos Usuários inseridos no CNARH40 até 2014

CODIGO DA INTERFERÊNCIA	NOME_EMPREENDIMENTO	UF_EMPREENDIMENTO	MUNICIPIO_EMPREENDIMENTO	CPF/CNPJ_EMPREENDIMENTO	SITUACAO_REGULARIZACAO	TIPO_OUTORGA	TIPO_ATO	NUMERO_ATO	DATA_INICIO_OUTORGA	DATA_FIM_OUTORGA	DATA_INSCRICAO
44	Poço (PLO - 01)	AL	MACEIÓ	#12305371000160	Outorgado	Direito de Uso	Portaria	0002/2013	02/01/2012	06/01/2017	09/12/2014
144	Fazenda Perucaba	AL	ARAPIRACA	#63640244400	Outorgado	Direito de Uso	Portaria	0006/2013	03/01/2013	06/01/2017	09/12/2014
248	Fazenda São Joaquim II	AL	PILAR	#35123494472	Outorgado	Direito de Uso	Portaria	0027/2013	26/01/2013	26/01/2017	09/12/2014
320	Fazenda Santa Bernadete - Poço ç PA- 01	AL	ÁGUA BRANCA	#12469029000449	Outorgado	Direito de Uso	Portaria	0102/2013	18/02/2013	18/02/2017	09/12/2014
400	Condomínio Jardim do Horto I - Poço ç JHI-02	AL	MACEIÓ	#24478216000125	Outorgado	Direito de Uso	Portaria	0126/2013	28/02/2013	28/02/2017	09/12/2014
496	Fazenda Banguela II	AL	MACEIÓ	#00422924415	Outorgado	Direito de Uso	Portaria	0169/2013	18/03/2013	18/03/2017	09/12/2014
544	USINA SERRA GRANDE S/A	AL	São José da Laje	#12706289000148	Outorgado	Direito de Uso	Portaria	0180/2013	01/04/2013	14/04/2017	09/12/2014
768	Poço â€ “ CAA-02	AL	MACEIÓ	#13015151000408	Outorgado	Direito de Uso	Portaria	0315/2013	08/08/2013	11/08/2017	09/12/2014
864	Fazenda Andorinha - Poço â€ “ PBV- 01	AL	BARRA DE SÃO MIGUEL	#13808161000158	Outorgado	Direito de Uso	Portaria	0052/2014	19/02/2014	19/02/2018	09/12/2014
896	Sistema de Esgotamento Sanitário do Conjunto Habitacional Santa Lúcia	AL	ARAPIRACA	#09486007000130	Outorgado	Direito de Uso	Portaria	0335/2013	10/09/2013	10/09/2017	11/07/2015
928	Fazenda Laranjeiras	AL	RIO LARGO	#17738628472	Outorgado	Direito de Uso	Portaria	0100/2014	14/04/2014	14/04/2018	11/07/2015
960	SES do Residencial Deputado Rubens Canuto	AL	MACEIÓ	#03722728000115	Outorgado	Direito de Uso	Portaria	0412/2013	17/12/2013	17/12/2015	09/12/2014
1216	Fazenda São João	AL	SÃO MIGUEL DOS CAMPOS	#12282034000286	Outorgado	Direito de Uso	Portaria	0067/2012	01/05/2012	01/05/2016	27/07/2015
1153	Pólo Industrial / Poço PT-01	AL	LIMOEIRO DE ANADIA	#12207403000195	Outorgado	Direito de Uso	Portaria	0044/2012	19/03/2012	19/03/2016	12/07/2015
1217	Fazenda Sono	AL	ATALAIA	#00761095420	Outorgado	Direito de Uso	Portaria	0049/2012	19/03/2012	19/03/2016	24/07/2015
545	USINA SERRA GRANDE S/A	AL	São José da Laje	#12706289000148	Outorgado	Direito de Uso	Portaria	0181/2013	01/04/2013	11/10/2014	09/12/2014
609	Fazenda Alexandria	AL	CORURIBE	#02518860428	Outorgado	Direito de Uso	Portaria	0233/2013	28/04/2013	28/04/2017	09/12/2014
737	Sistema de Esgotamento Sanitário do Residencial Maria Gislene Matheus	AL	MACEIÓ	#03521089000120	Outorgado	Direito de Uso	Portaria	0061/2014	13/03/2014	13/03/2018	09/12/2014
865	CIA. MERCANTIL AGRO PECUÁRIA PRATAGY - CIMAPRA	AL	RIO LARGO	#12277489000122	Outorgado	Direito de Uso	Portaria	0393/2013	13/11/2013	13/11/2017	09/12/2014
897	sistema de esgotamento sanitário do Conjunto Habitacional Delmiro Gouveia	AL	MACEIÓ	#02210303000164	Outorgado	Direito de Uso	Portaria	0334/2013	10/09/2013	10/09/2017	11/07/2015

961	Sistema de Esgotamento sanitário do Patacho Exclusive Resort	AL	PORTO DE PEDRAS	#0777782500016 6	Outorgado	Preventiva	Portaria	0317/20 13	12/08/2013	12/08/2017	09/12/20 14
1218	Fazenda Santa Maria	AL	ATALAIA	#66287820420	Outorgado	Direito de Uso	Portaria	0050/20 12	19/03/2012	21/03/2016	24/07/20 15
1091	Residencial Recanto das Árvores / Poço RRA-03	AL	SATUBA	#7001444400016 1	Outorgado	Direito de Uso	Portaria	0208/20 14	02/09/2014	02/09/2018	09/12/20 14
305	Fazenda Heranãsa	AL	PILAR	#15731111472	Outorgado	Direito de Uso	Portaria	0092/20 13	12/02/2013	12/02/2017	09/12/20 14
321	Poço ç 01 (Fonte Santa Maria)	AL	MACEIÓ	#1055754000012 4	Outorgado	Direito de Uso	Portaria	0064/20 13	04/02/2013	04/02/2017	09/12/20 14
401	Fazenda Caboatão	AL	MACEIÓ	#06803717453	Outorgado	Direito de Uso	Portaria	0137/20 13	03/03/2013	03/03/2017	09/12/20 14
497	Fazenda Banguela III	AL	MACEIÓ	#00422924415	Outorgado	Direito de Uso	Portaria	0170/20 13	18/03/2013	18/03/2017	09/12/20 14
546	USINA SERRA GRANDE S/A	AL	São José da Laje	#1270628900014 8	Outorgado	Direito de Uso	Portaria	0191/20 13	14/04/2013	14/04/2017	09/12/20 14
610	Fazenda Santa Elisa	AL	PENEDO	#31810152453	Outorgado	Direito de Uso	Portaria	0226/20 13	17/04/2013	17/04/2017	11/07/20 15
738	M.M. IMAI EPP - Filtros em PVC Geomecânico	AL	MACEIÓ	#1115382900014 0	Outorgado	Direito de Uso	Portaria	0297/20 13	17/07/2013	17/07/2017	09/12/20 14
770	Cerâmica São Carlos - Poço PMA-80	AL	ARAPIRACA	#0748028300016 5	Outorgado	Direito de Uso	Portaria	0328/20 13	22/08/2013	28/08/2017	09/12/20 14
834	PREFEITURA MUNICIPAL DE ARAPIRACA - AL	AL	ARAPIRACA	#1219869300015 8	Outorgado	Direito de Uso	Portaria	0337/20 13	10/09/2013	10/09/2017	09/12/20 14
898	SES de Cajueiro/AL	AL	CAJUEIRO	#1242381000013 0	Outorgado	Direito de Uso	Portaria	0333/20 13	05/09/2013	05/09/2017	09/12/20 14
962	ETE - Conjunto Residencial Benedito Cavalcante de Barros	AL	MACEIÓ	#0372272800011 5	Outorgado	Direito de Uso	Portaria	0276/20 13	15/07/2013	15/07/2017	09/12/20 14
994	ACQUA-Distribuidora de Água Potável / Poço PT-02	AL	MACEIÓ	#04468459492	Outorgado	Direito de Uso	Portaria	0114/20 14	29/04/2014	29/04/2018	09/12/20 14
1092	CILEL-Comércio e Indústria de Lages / Poço PT-01	AL	ARAPIRACA	#1238088700017 0	Outorgado	Direito de Uso	Portaria	0198/20 14	21/08/2014	21/08/2018	12/07/20 15
1093	Loteamento Colina do Sonho Verde / Poço CSV-04	AL	PARIPUEIRA	#1231073600014 5	Outorgado	Direito de Uso	Portaria	0180/20 14	20/07/2014	20/07/2018	09/12/20 14
547	USINA SERRA GRANDE S/A	AL	São José da Laje	#1270628900014 8	Outorgado	Direito de Uso	Portaria	0190/20 13	01/04/2013	14/04/2017	09/12/20 14
611	Poço PTD-01	AL	MACEIÓ	#00356506487	Outorgado	Direito de Uso	Portaria	0232/20 13	22/04/2013	28/04/2017	09/12/20 14
739	Residencial Maria Gislene Matheus / Poço ç RMG-01	AL	MACEIÓ	#0352108900012 0	Outorgado	Direito de Uso	Portaria	0055/20 14	19/02/2014	19/02/2018	09/12/20 14
835	Casa Salinas - Poço PT-01	AL	PORTO DE PEDRAS	#31018157468	Outorgado	Direito de Uso	Portaria	0349/20 13	02/09/2013	06/11/2017	10/11/20 15
867	Poço RCJ-01	AL	MACEIÓ	#1494459700013 7	Outorgado	Direito de Uso	Portaria	0398/20 13	06/11/2013	09/11/2017	09/12/20 14
899	Sistema de Esgotamento Sanitário (lançamento de Efluente)	AL	DELMIRO GOUVEIA	#0221030300016 4	Outorgado	Direito de Uso			14/07/2009	14/07/2013	09/12/20 14

931	Pousada Villa dos Palmares / Poço PVP-01	AL	MACEIÓ	#1789302300017 5	Outorgado	Direito de Uso	Portaria	0110/20 14	05/05/2014	05/05/2018	09/12/20 14
963	Poço HOB-03	AL	MACEIÓ	#0934349800016 0	Outorgado	Direito de Uso	Portaria	0085/20 14	03/04/2014	03/04/2018	09/12/20 14
1095	Poço AVT-01	AL	BATALHA	#0611552800019 2	Outorgado	Direito de Uso	Portaria	0182/20 14	19/07/2014	19/07/2018	09/12/20 14
1351	Fazenda Santa Elisa	AL	MACEIÓ	#43909728553	Outorgado	Direito de Uso	Portaria	0127/20 12	17/06/2012	18/06/2016	09/12/20 14
161	Fazenda poço	AL	SÃO MIGUEL DOS CAMPOS	#1077654000437 4	Outorgado	Direito de Uso	Portaria	0023/20 13	27/01/2013	30/01/2017	09/12/20 14
241	Fazenda Pereira	AL	MARECHAL DEODORO	#1247809500013 2	Outorgado	Direito de Uso	Portaria	0018/20 13	23/01/2013	28/01/2017	09/12/20 14
249	Fazenda Gado Bravo	AL	SÃO SEBASTIÃO	#84143169487	Outorgado	Direito de Uso	Portaria	0024/20 13	27/01/2013	30/01/2017	13/07/20 15
306	Colônia Pindorama	AL	CORURIBE	#1222975300015 2	Outorgado	Direito de Uso	Portaria	0094/20 13	13/02/2013	13/02/2017	09/12/20 14
322	DER	AL	CRAÍBAS	#1220103400012 3	Outorgado	Direito de Uso	Portaria	0052/20 13	31/01/2013	31/01/2017	09/12/20 14
402	Residencial Mata Atlântica 2 - Poço LCP-04	AL	MACEIÓ	#0242386400014 1	Outorgado	Direito de Uso	Portaria	0129/20 13	27/02/2013	27/02/2017	09/12/20 14
498	Fazenda Olho D'Água	AL	MACEIÓ	#92407471415	Outorgado	Direito de Uso	Portaria	0171/20 13	18/03/2013	18/03/2017	09/12/20 14
740	Residencial Jardim Royal / Poço RJR-04	AL	MACEIÓ	#0118002400013 2	Outorgado	Direito de Uso	Portaria	0299/20 13	21/07/2013	21/07/2017	09/12/20 14
836	Poço MRV-01	AL	MACEIÓ	#0834349201116 4	Outorgado	Direito de Uso	Portaria	0354/20 13	02/10/2013	07/10/2017	09/12/20 14
868	Fazenda Pratygy IV	AL	RIO LARGO	#1227748900012 2	Outorgado	Direito de Uso	Portaria	0392/20 13	01/11/2013	03/11/2017	09/12/20 14
900	SES do Residencial Novo São Miguel	AL	MACEIÓ	#0372272800011 5	Outorgado	Direito de Uso	Portaria	0314/20 13	08/07/2013	07/07/2015	14/10/20 15
932	Fazenda Flor da Serra	AL	MACEIÓ	#1186005500019 8	Outorgado	Direito de Uso	Portaria	0243/20 11	21/12/2011	21/12/2015	11/07/20 15
964	Companhia Maranhense de Refrigerantes	AL	ARAPIRACA	#0896528900086 1	Outorgado	Direito de Uso	Portaria	0021/20 14	19/01/2014	19/01/2018	09/12/20 14
996	Mineração Costa Dourada Ltda / Poço PT-01	AL	MARAGOGI	#0074194600010 9	Outorgado	Direito de Uso	Portaria	0126/20 14	28/05/2014	28/05/2018	09/12/20 14
1032	Poço BIO-01	AL	MACEIÓ	#1201451000010 5	Outorgado	Direito de Uso	Portaria	0145/20 14	16/06/2014	16/06/2018	09/12/20 14
1096	Poço CPM-01	AL	MACEIÓ	#1578641800014 3	Outorgado	Direito de Uso	Portaria	0184/20 14	22/07/2014	22/07/2018	09/12/20 14
1352	Fazenda Santa Elisa II	AL	MACEIÓ	#43909728553	Outorgado	Direito de Uso	Portaria	0128/20 12	17/06/2012	18/06/2016	12/07/20 15
1033	Sistema de Esgotamento Sanitário da Zona Alta da Cidade de Maceió (bairros Farol, Pitanguinha, Gruta)	AL	MACEIÓ	#1940728200017 4	Outorgado	Direito de Uso	Portaria	0270/20 14	05/11/2014	05/11/2018	09/12/20 14
1097	Sistema de Esgotamento Sanitário dos Residenciais Recanto das Águas, Sairas, etc...	AL	MACEIÓ	#7001444400016 1	Outorgado	Direito de Uso	Portaria	0150/20 14	19/06/2014	19/06/2018	09/12/20 14

346432	Fazenda Imburi do MatãfãEo	AL	TEOTÔNIO VILELA	#1248097600019 8	Outorgado	Direito de Uso	Portaria	0215/20 14	26/09/2014	03/10/2018	16/10/20 15
549	USINA SERRA GRANDE S/A	AL	São José da Laje	#1270628900014 8	Outorgado	Direito de Uso	Portaria	0189/20 13	01/04/2013	14/04/2017	09/12/20 14
613	Fazenda Mata Verde	AL	MACEIÓ	#01055735402	Outorgado	Direito de Uso	Portaria	0249/20 13	15/05/2013	21/05/2017	14/10/20 15
645	GRANGELO COMERCIAL LTDA - ME	AL	MACEIÓ	#0158891100014 4	Outorgado	Direito de Uso	Portaria	0268/20 13	14/06/2013	14/06/2017	09/12/20 14
741	Motel Los Pampas / Poço MLP-01	AL	MACEIÓ	#0581849300019 5	Outorgado	Direito de Uso	Portaria	0051/20 14	17/02/2014	17/02/2018	09/12/20 14
837	DETRAN (Poãço PT-01)	AL	MACEIÓ	#0163759300016 4	Outorgado	Direito de Uso	Portaria	0351/20 13	23/09/2013	24/09/2017	14/10/20 15
869	Fazenda Dourado	AL	RIO LARGO	#1227748900012 2	Outorgado	Direito de Uso	Portaria	0391/20 13	13/11/2013	13/11/2017	11/07/20 15
1098	Residencial Jorge Quintela / Poço RJQ-01	AL	MACEIÓ	#0693778400016 5	Outorgado	Direito de Uso	Portaria	0194/20 14	10/08/2014	10/08/2018	09/12/20 14
1099	EDUARDO JOSÉ NOLASCO SAMPAIO	AL	TEOTÔNIO VILELA	#80363121404	Outorgado	Direito de Uso	Portaria	0191/20 14	10/08/2014	10/08/2018	12/07/20 15
307	Fazenda São José	AL	ATALAIA	#45766789491	Outorgado	Direito de Uso	Portaria	0106/20 13	25/02/2013	25/02/2017	09/12/20 14
614	Fazenda Lages	AL	ANADIA	#07144920430	Outorgado	Direito de Uso	Portaria	0247/20 13	19/05/2013	22/05/2017	09/12/20 14
646	Edifício Marieta Maia / Poço CRC-01	AL	MACEIÓ	#0515733100015 3	Outorgado	Direito de Uso	Portaria	0010/20 14	07/01/2004	07/01/2018	31/03/20 15
742	Residencial José Aprígio Vilela / Poço JAV-05	AL	MACEIÓ	#0118002400013 2	Outorgado	Direito de Uso	Portaria	0302/20 13	21/07/2013	21/07/2017	09/12/20 14
838	George Guido Breda Filho	AL	MACEIÓ	#41058941453	Outorgado	Direito de Uso	Portaria	0361/20 13	16/10/2013	23/10/2017	09/12/20 14
870	Fazenda Dourado	AL	RIO LARGO	#1227748900012 2	Outorgado	Direito de Uso	Portaria	0397/20 13	16/11/2013	26/11/2017	11/07/20 15
902	Engenharq Ltda	AL	MACEIÓ	#0372272800011 5	Outorgado	Direito de Uso	Portaria	0331/20 13	27/08/2014	27/08/2017	09/12/20 14
966	Companhia Maranhense de Refrigerantes	AL	MACEIÓ	#0896528900019 5	Outorgado	Direito de Uso	Portaria	0015/20 14	12/01/2014	12/01/2018	09/12/20 14
998	Residencial Recanto das Palmeiras / Poço RRP-01	AL	MACEIÓ	#7001444400016 1	Outorgado	Direito de Uso	Portaria	0148/20 14	16/06/2014	16/06/2018	09/12/20 14
1100	Fazenda São Mateus	AL	TEOTÔNIO VILELA	#80363121404	Outorgado	Direito de Uso	Portaria	0192/20 14	10/08/2014	10/08/2018	09/12/20 14
1356	Tabocal	AL	MACEIÓ	#1229470800018 1	Outorgado	Direito de Uso	Portaria	0125/20 12	14/06/2012	21/06/2016	13/07/20 15
1101	Residencial Parque dos Caetés / Poço RPC-01	AL	MACEIÓ	#4115796700016 9	Outorgado	Direito de Uso	Portaria	0153/20 14	29/06/2014	29/06/2018	09/12/20 14
1357	Fazenda Lage da Pedra - Conjunto Olavo Calheiros de Novais	AL	MACEIÓ	#0163759300016 4	Outorgado	Direito de Uso	Portaria	0122/20 12	14/06/2012	21/06/2016	09/12/20 14
647	UCHOA CONSTRUCOES LTDA	AL	MACEIÓ	#0927676700011 2	Outorgado	Direito de Uso	Portaria	0012/20 14	11/01/2014	11/01/2018	09/12/20 14

679	JESSÉ DE JESUS DA SILVA	AL	PORTO DE PEDRAS	#31018157468	Outorgado	Direito de Uso	Portaria	0004/2014	07/01/2014	07/01/2018	09/12/2014
743	Sistema de Esgotamento Sanitário do Residencial Antônio Coutinho	AL	RIO LARGO	#12215165000160	Outorgado	Direito de Uso	Portaria	0312/2013	07/08/2013	07/08/2017	11/07/2015
839	Rodovia AL- 101 Sul Trecho Coruripe à Barra de São Miguel	AL	MACEIÓ	#12201034000123	Outorgado	Direito de Uso	Portaria	0358/2013	03/10/2013	08/10/2017	09/12/2014
903	Sistema de Esgotamento Sanitário do Residencial Prefeito Jota Duarte	AL	MACEIÓ	#03722728000115	Outorgado	Direito de Uso	Portaria	0330/2013	27/08/2013	27/08/2017	11/07/2015
999	Poço ACI-01	AL	MACEIÓ	#08620924000100	Outorgado	Direito de Uso	Portaria	0141/2014	09/06/2014	09/06/2018	09/12/2014
1102	Sistema de Esgotamento Sanitário Residencial Parque Petrópolis II	AL	MACEIÓ	#10823219000144	Outorgado	Direito de Uso	Portaria	0122/2014	27/05/2014	27/05/2018	12/07/2015
1103	Sistema de Esgotamento Sanitário do Município de Arapiraca	AL	MACEIÓ	#03722728000115	Outorgado	Direito de Uso	Portaria	0160/2012	24/07/2012	24/07/2016	12/07/2015
121	Poço 131 - SER 01	AL	MACEIÓ	#08488348000181	Outorgado	Direito de Uso	Portaria	0004/2013	01/01/2013	05/01/2017	09/12/2014
242	Fazenda Riacho Sujo	AL	TEOTÔNIO VILELA	#07940424491	Outorgado	Direito de Uso	Portaria	0019/2013	23/01/2013	28/01/2017	09/12/2014
250	Fazenda Gravatã	AL	PILAR	#35123494472	Outorgado	Direito de Uso	Portaria	0026/2013	27/01/2013	30/01/2017	09/12/2014
260	Fazenda Aracaty	AL	ATALAIA	#02827322412	Outorgado	Direito de Uso	Portaria	0037/2013	29/01/2013	29/01/2017	17/07/2015
292	Fazenda Leitão	AL	COLÔNIA LEOPOLDINA	#12411864000266	Outorgado	Direito de Uso	Portaria	0075/2013	03/02/2013	03/02/2017	09/12/2014
308	Fazenda Genipapo	AL	ATALAIA	#02094487415	Outorgado	Direito de Uso	Portaria	0095/2013	17/02/2013	17/02/2017	09/12/2014
404	Residencial José Aprígio Vilela - Poço 2 JAV-02	AL	MACEIÓ	#01180024000132	Outorgado	Direito de Uso	Portaria	0158/2013	11/03/2013	11/03/2017	09/12/2014
500	Residencial Velho Chico II (Poço LCP-05)	AL	MACEIÓ	#02423864000141	Outorgado	Direito de Uso	Portaria	0173/2013	22/03/2013	22/03/2017	09/12/2014
616	Fazenda Peixinho	AL	MACEIÓ	#12282034000600	Outorgado	Direito de Uso	Portaria	0235/2013	27/04/2013	28/04/2017	14/10/2015
648	USINA CAETÉ	AL	São Miguel dos Campos	#12282034000286	Outorgado	Direito de Uso	Portaria	0001/2014	01/01/2014	01/01/2018	09/12/2014
744	Residencial Jardim Royal	AL	MACEIÓ	#01180024000132	Outorgado	Direito de Uso	Portaria	0301/2013	21/07/2013	21/07/2017	09/12/2014
840	George Guido Breda Filho	AL	MACEIÓ	#41058941453	Outorgado	Direito de Uso	Portaria	0360/2013	16/10/2013	23/10/2017	09/12/2014
872	Fazenda Cambucá	AL	MACEIÓ	#70054967449	Outorgado	Direito de Uso	Portaria	0062/2014	13/03/2014	13/03/2018	13/07/2015
904	Loteamento Navegantes / Poço NAV-01	AL	MACEIÓ	#35640705000158	Outorgado	Direito de Uso	Portaria	0094/2014	06/04/2014	06/04/2018	09/12/2014
1104	Residencial Parque dos Caetés / Poço RPC-04	AL	MACEIÓ	#41157967000169	Outorgado	Direito de Uso	Portaria	0155/2014	29/06/2014	29/06/2018	09/12/2014
1105	Fazenda Cana Brava	AL	TEOTÔNIO VILELA	#12480976000198	Outorgado	Direito de Uso	Portaria	0214/2014	25/09/2014	25/09/2018	12/07/2015

553	USINA SERRA GRANDE S/A	AL	Água Branca	#1270628900014 8	Outorgado	Direito de Uso	Portaria	0183/20 13	01/04/2013	11/10/2014	09/12/20 14
617	Fazenda Gavião	AL	ÁGUA BRANCA	#35123494472	Outorgado	Direito de Uso	Portaria	0234/20 13	28/04/2013	28/04/2017	13/07/20 15
681	Fazenda Canto da Lagoa	AL	SÃO MIGUEL DOS CAMPOS	#1228203400028 6	Outorgado	Direito de Uso	Portaria	0009/20 14	07/01/2014	07/01/2018	13/07/20 15
713	Poço "Pituba 02"	AL	CORURIBE	#4635701800057 0	Outorgado	Direito de Uso	Portaria	0034/20 14	04/02/2014	04/02/2018	09/12/20 14
777	Residencial Francisco Tavares Granja / Poço RFTG-02	AL	MACEIÓ	#0686457900011 7	Outorgado	Direito de Uso	Portaria	0342/20 13	17/09/2013	17/09/2017	11/07/20 15
841	George Guido Breda Filho	AL	MACEIÓ	#41058941453	Outorgado	Direito de Uso	Portaria	0359/20 13	16/10/2013	23/10/2017	09/12/20 14
873	Poço SMO-01	AL	MACEIÓ	#0063551700015 7	Outorgado	Direito de Uso	Portaria	0064/20 14	17/03/2014	17/03/2018	09/12/20 14
969	Cerâmica Três Irmãos Ltda / Poço CTI-01	AL	ÁGUA BRANCA	#1296568700018 9	Outorgado	Direito de Uso	Portaria	0117/20 14	08/06/2014	08/06/2018	09/12/20 14
1106	Companhia Maranhense de Refrigerantes	AL	MACEIÓ	#0896528900019 5	Outorgado	Direito de Uso	Portaria	0054/20 14	19/02/2014	19/02/2018	12/07/20 15
1107	Sistema de Esgotamento Sanitário do Conjunto Residencial Edson Novais Machado	AL	MACEIÓ	#0686457900011 7	Outorgado	Direito de Uso	Portaria	0272/20 13	09/07/2013	09/07/2017	09/12/20 14
261	Fazenda Aracaty	AL	ATALAIA	#02827322412	Outorgado	Direito de Uso	Portaria	0035/20 13	30/01/2013	03/02/2017	17/07/20 15
293	Fazenda Papa Mel	AL	COLÔNIA LEOPOLDINA	#1241186400026 6	Outorgado	Direito de Uso	Portaria	0074/20 13	03/02/2013	03/02/2017	09/12/20 14
309	Residencial Las Viãs III	AL	MACEIÓ	#1089517800010 0	Outorgado	Direito de Uso	Portaria	0089/20 13	06/02/2013	07/02/2017	09/12/20 14
325	USINA CANSANÇÃO DE SINIBU S.A.	AL	São Miguel dos Campos	#1227249800020 1	Outorgado	Direito de Uso	Portaria	0112/20 13	22/02/2013	26/02/2017	09/12/20 14
501	Fazenda Banguela	AL	CORURIBE	#00422924415	Outorgado	Direito de Uso	Portaria	0172/20 13	18/03/2013	18/03/2017	10/07/20 15
586	Poço PT-01	AL	MACEIÓ	#1271374900016 5	Outorgado	Direito de Uso	Portaria	0204/20 13	03/04/2013	03/04/2017	09/12/20 14
618	SOLIDA ENGENHARIA LTDA	AL	MACEIÓ	#0458313700017 7	Outorgado	Direito de Uso	Portaria	0237/20 13	05/05/2013	05/05/2017	09/12/20 14
650	Sistema de Esgotamento Sanitário do Conjunto Residencial Deus é Fiel	AL	MACEIÓ	#0686457900011 7	Outorgado	Direito de Uso	Portaria	0277/20 13	15/07/2013	15/07/2017	11/07/20 15
746	Poço RC-02	AL	MACEIÓ	#1250118500010 5	Outorgado	Direito de Uso	Portaria	0309/20 13	31/07/2013	01/08/2017	09/12/20 14
778	POLIMIX / Poço PT-01	AL	MACEIÓ	#0565978500144 7	Outorgado	Direito de Uso	Portaria	0347/20 13	19/09/2013	19/09/2017	09/12/20 14
842	Poço PT- 01	AL	MACEIÓ	#1192328100017 0	Outorgado	Direito de Uso	Portaria	0350/20 13	29/09/2013	07/10/2017	09/12/20 14
906	Conjunto Residencial Maria Gislene Matheus / Poço ç RMG-02	AL	MACEIÓ	#0352108900012 0	Outorgado	Direito de Uso	Portaria	0092/20 14	06/04/2014	06/04/2018	09/12/20 14
970	USINA CAETÉ S/A	AL	São Miguel dos Campos	#1773849400010 9	Outorgado	Direito de Uso	Portaria	0118/20 14	20/05/2014	20/05/2018	09/12/20 14

1108	Poço PT-01	AL	MACEIÓ	#03951809000510	Outorgado	Direito de Uso	Portaria	0378/2013	06/11/2013	06/11/2017	12/07/2015
1109	Usina Caeté S.A - Unidade Marituba - Fazenda Pindoba	AL	Igreja Nova	#12282034000367	Outorgado	Direito de Uso	Portaria	0156/2014	02/07/2014	02/07/2018	09/12/2014
1173	Fazenda Retiro	AL	ATALAIA	#00761095420	Outorgado	Direito de Uso	Portaria	0048/2012	19/03/2012	21/03/2016	24/07/2015
587	Poço PT-02	AL	MACEIÓ	#12713749000165	Outorgado	Direito de Uso	Portaria	0206/2013	03/04/2013	03/04/2017	09/12/2014
619	Edifício Maison des Arts / Poço à EMA-01	AL	MACEIÓ	#24166688000142	Outorgado	Direito de Uso	Portaria	0238/2013	05/05/2013	05/05/2017	09/12/2014
843	Residencial Francisco Tavares Granja - Poço RFTG-01	AL	MACEIÓ	#06864579000117	Outorgado	Direito de Uso	Portaria	0353/2013	02/10/2013	07/10/2017	09/12/2014
875	Conjunto Residencial Novo Jardim / Poço RNJ-03	AL	MACEIÓ	#03722728000115	Outorgado	Direito de Uso	Portaria	0086/2014	03/04/2014	03/04/2018	09/12/2014
907	UNICOMPRAS SUPERMERCADOS LTDA	AL	MACEIÓ	#41185455001501	Outorgado	Direito de Uso	Portaria	0096/2014	06/04/2014	06/04/2018	09/12/2014
1111	Fazenda Abrobeira	AL	TEOTÔNIO VILELA	#12480976000198	Outorgado	Direito de Uso	Portaria	0211/2014	25/09/2014	25/09/2018	12/07/2015
243	Fazenda Poço	AL	SÃO MIGUEL DOS CAMPOS	#10776540000115	Outorgado	Direito de Uso	Portaria	0022/2013	27/01/2013	30/01/2017	09/12/2014
251	Poço Afã, Poço DEG - 01	AL	MACEIÓ	#35734102000115	Outorgado	Direito de Uso	Portaria	0033/2013	30/01/2013	03/02/2017	09/12/2014
262	Fazenda Timbã	AL	MATRIZ DE CAMARAGIBE	#06123090453	Outorgado	Direito de Uso	Portaria	0048/2013	30/12/2012	30/12/2016	17/07/2015
294	Fazenda Porto Alegre (02)	AL	COLÔNIA LEOPOLDINA	#12411864000266	Outorgado	Direito de Uso	Portaria	0073/2013	03/02/2013	05/02/2017	09/12/2014
310	Paragominas Construções Ltda	AL	MACEIÓ	#62106732791	Outorgado	Direito de Uso	Portaria	0080/2013	04/02/2013	04/02/2017	09/12/2014
326	Fazenda São Vicente	AL	MACEIÓ	#00761095420	Outorgado	Direito de Uso	Portaria	0123/2013	26/02/2013	26/02/2017	09/12/2014
556	USINA SERRA GRANDE S/A	AL	São José da Laje	#12706289000148	Outorgado	Direito de Uso	Portaria	0182/2013	01/04/2013	14/04/2017	09/12/2014
620	USINA CAETÉ S/A - UNIDADE CACHOEIRA	AL	Maceió	#12282034000600	Outorgado	Direito de Uso	Portaria	0241/2013	08/05/2013	08/05/2017	09/12/2014
652	Poço PJM-02	AL	MACEIÓ	#14998371001603	Outorgado	Direito de Uso	Portaria	0007/2014	06/01/2014	06/01/2018	09/12/2014
716	Fazenda São Sebastião	AL	SÃO MIGUEL DOS CAMPOS	#00287350487	Outorgado	Direito de Uso	Portaria	0030/2014	04/02/2014	04/02/2018	09/12/2014
780	Fecularia do Agreste / Poço PMA-073	AL	ARAPIRACA	#12198693000158	Outorgado	Direito de Uso	Portaria	0339/2013	10/09/2013	10/09/2017	09/12/2014
876	Conjunto Residencial Novo Jardim / Poço RNJ-05	AL	MACEIÓ	#03722728000115	Outorgado	Direito de Uso	Portaria	0088/2014	03/04/2014	03/04/2018	09/12/2014
1112	Fazenda Risco	AL	TEOTÔNIO VILELA	#12480976000198	Outorgado	Direito de Uso	Portaria	0213/2014	25/09/2014	25/09/2018	12/07/2015
1113	Fazenda Arraial	AL	QUEBRANGULO	#32538669472	Outorgado	Direito de Uso	Portaria	0002/2012	23/01/2012	23/01/2016	12/07/2015

1177	Conjunto Carajás / Poço PCC-01 - Lote 04	AL	MACEIÓ	#1229470800018 1	Outorgado	Direito de Uso	Portaria	0033/20 12	13/03/2012	13/03/2016	09/12/20 14
621	Fazenda Gilcelândia	AL	MARECHAL DEODORO	#1247809500013 2	Outorgado	Direito de Uso	Portaria	0243/20 13	12/05/2013	12/05/2017	10/07/20 15
717	Fazenda Pecã ³	AL	ROTEIRO	#00287350487	Outorgado	Direito de Uso	Portaria	0029/20 14	04/02/2014	04/02/2018	09/12/20 14
877	Conjunto Residencial Novo Jardim / Poço RNJ-04	AL	MACEIÓ	#0372272800011 5	Outorgado	Direito de Uso	Portaria	0087/20 14	03/04/2014	03/04/2018	09/12/20 14
909	Fazenda Campo Alegre	AL	SÃO MIGUEL DOS MILAGRES	#06147330497	Outorgado	Direito de Uso	Portaria	0098/20 14	14/04/2014	14/04/2018	12/07/20 15
1114	Fazenda Genipapo	AL	ATALAIA	#02094487415	Outorgado	Direito de Uso	Portaria	0006/20 12	13/02/2012	13/02/2016	12/07/20 15
1178	Conjunto Carajás / Poço PCC-02	AL	MACEIÓ	#1229470800018 1	Outorgado	Direito de Uso	Portaria	0035/20 12	13/03/2012	13/03/2016	09/12/20 14
1371	Sistema de Esgotamento Sanitário do Empreendimento Residencial Parque Maceió	AL	MACEIÓ	#0949101900015 2	Outorgado	Direito de Uso	Portaria	0094/20 12	17/05/2012	17/05/2016	17/07/20 15
295	Fazenda Estrela do Sul	AL	COLÔNIA LEOPOLDINA	#1241186400026 6	Outorgado	Direito de Uso	Portaria	0072/20 13	03/02/2013	05/02/2017	09/12/20 14
311	Fazenda Santa Bernadete - Poço BR-01	AL	ARAPIRACA	#1246902900044 9	Outorgado	Direito de Uso	Portaria	0097/20 13	17/02/2013	17/02/2017	09/12/20 14
327	Fazenda Canoas	AL	CORURIBE	#75806622487	Outorgado	Direito de Uso	Portaria	0116/20 13	26/02/2013	26/02/2017	09/12/20 14
590	ANTÔNIO APRIGIO DA SILVA	AL	CAMPO ALEGRE	#02777681449	Outorgado	Direito de Uso	Portaria	0207/20 13	08/04/2013	08/04/2017	09/12/20 14
622	COMPANHIA AÇÚCAREIRA USINA CAPRICO S/A	AL	Cajueiro	#1221392200016 6	Outorgado	Direito de Uso	Portaria	1215/20 10	11/05/2013	21/05/2017	09/12/20 14
654	Poço PT- 01	AL	ARAPIRACA	#0620960600011 8	Outorgado	Direito de Uso	Portaria	0011/20 14	08/01/2014	08/01/2018	09/12/20 14
782	Povoado Lages / Poço MAN-01	AL	PORTO DE PEDRAS	#1496892700012 4	Outorgado	Direito de Uso	Portaria	0345/20 13	19/09/2013	19/09/2017	09/12/20 14
878	Associação Cultural e Recreativa BRASKEM / Poço ACE-01	AL	MACEIÓ	#1241458700016 4	Outorgado	Direito de Uso	Portaria	0097/20 14	07/04/2014	07/04/2018	09/12/20 14
1180	Fazenda Ferrão	AL	MACEIÓ	#00265950449	Outorgado	Direito de Uso	Portaria	0054/20 12	25/03/2012	26/03/2016	27/07/20 15
1181	Conjunto José Tenório - Poço PJTL - 02	AL	MACEIÓ	#1229470800018 1	Outorgado	Direito de Uso	Portaria	0037/20 12	13/03/2012	13/03/2016	24/07/20 15
591	Fazenda Belo Horizonte	AL	CAMPO ALEGRE	#02777681449	Outorgado	Direito de Uso	Portaria	0208/20 13	08/04/2013	08/04/2017	11/07/20 15
623	ALBERTO DE GUSMÃO COUTO	AL	MACEIÓ	#05987873487	Outorgado	Direito de Uso	Portaria	0248/20 13	16/05/2013	16/05/2017	09/12/20 14
655	Poço PRO-01	AL	MACEIÓ	#0693778400016 5	Outorgado	Direito de Uso	Portaria	0018/20 14	15/01/2014	15/01/2018	09/12/20 14
879	Sistema de Esgotamento Sanitário do Residencial Navegantes no município de Penedo	AL	MACEIÓ	#0402087500010 6	Outorgado	Direito de Uso	Portaria	0326/20 13	28/08/2013	28/08/2017	09/12/20 14
911	Poço HOB-01	AL	MACEIÓ	#0934349800016 0	Outorgado	Direito de Uso	Portaria	0081/20 14	03/04/2014	03/04/2018	09/12/20 14

1182	Poço PRD-06 - Alto da Boa Vista - Lote 04 - Distrito de Riacho Doce	AL	MACEIÓ	#1229470800018 1	Outorgado	Direito de Uso	Portaria	0031/20 12	13/03/2012	13/03/2034	09/12/20 14
1374	Sistema de Esgotamento Sanitário do Município de Delmiro Gouveia	AL	DELMIRO GOUVEIA	#0039985700012 6	Outorgado	Direito de Uso	Portaria	0126/20 12	14/06/2012	21/06/2016	09/12/20 14
1375	Sistema de Esgotamento Sanitário Marechal Deodoro	AL	MARECHAL DEODORO	#1251626600017 0	Outorgado	Direito de Uso	Portaria	0014/20 12	05/03/2012	05/03/2016	09/12/20 14
122	Fazenda Gruta do São João	AL	CORURIBE	#1227437900045 0	Outorgado	Direito de Uso	Portaria	0011/20 13	14/01/2013	16/01/2017	09/12/20 14
244	Fazenda São João	AL	SÃO MIGUEL DOS CAMPOS	#1228203400028 6	Outorgado	Direito de Uso	Portaria	0020/20 13	23/01/2013	28/01/2017	09/12/20 14
264	Fazenda Carrilho	AL	MATRIZ DE CAMARAGIBE	#06123090453	Outorgado	Direito de Uso	Portaria	0047/20 13	30/01/2013	30/01/2017	17/07/20 15
296	Fazenda Porto Alegre (03)	AL	COLÔNIA LEOPOLDINA	#1241186400026 6	Outorgado	Direito de Uso	Portaria	0071/20 13	03/02/2013	05/02/2017	09/12/20 14
312	Fazenda Santa Bernadete - Poço - PA 01	AL	ARAPIRACA	#1246902900044 9	Outorgado	Direito de Uso	Portaria	0099/20 13	17/02/2013	17/02/2017	09/12/20 14
328	Fazenda Boa Esperança	AL	MACEIÓ	#04932900449	Outorgado	Direito de Uso	Portaria	0121/20 13	26/02/2013	26/02/2017	09/12/20 14
560	Fazenda Riachinho	AL	SÃO JOSÉ DA LAJE	#1270628900014 8	Outorgado	Direito de Uso	Portaria	0192/20 13	02/04/2013	15/04/2017	09/12/20 14
624	Residencial Cittã Antônio Lins	AL	MACEIÓ	#0942627200012 2	Outorgado	Direito de Uso	Portaria	0242/20 13	01/05/2013	01/05/2017	09/12/20 14
656	Poço do São PRO-02	AL	MACEIÓ	#0693778400016 5	Outorgado	Direito de Uso	Portaria	0020/20 14	04/01/2014	04/01/2018	09/12/20 14
912	Fazenda Carangueja	AL	CAPELA	#14012790404	Outorgado	Direito de Uso	Portaria	0413/20 13	10/12/2013	12/12/2017	09/12/20 14
1057	Fazenda Pratagy BL-VI	AL	RIO LARGO	#1227748900012 2	Outorgado	Direito de Uso	Portaria	0157/20 14	29/06/2014	29/06/2018	12/07/20 15
625	Residencial Novo Jardim / Poço RNJ-02	AL	MACEIÓ	#0372272800011 5	Outorgado	Direito de Uso	Portaria	0240/20 13	05/05/2013	05/05/2017	09/12/20 14
689	Fazenda N.S. das Graças	AL	SÃO MIGUEL DOS CAMPOS	#00287350487	Outorgado	Direito de Uso	Portaria	0032/20 14	04/02/2014	04/02/2018	09/12/20 14
721	Laticínio de Palmeira dos Índios	AL	PALMEIRA DOS ÍNDIOS	#0934237900019 2	Outorgado	Direito de Uso	Portaria	0274/20 13	01/06/2013	01/07/2017	09/12/20 14
881	Sede do Moinho J.Macedo / Poço PJM-01	AL	MACEIÓ	#1499837100160 3	Outorgado	Direito de Uso	Portaria	0386/20 13	10/11/2013	10/11/2017	09/12/20 14
1314	Abastecimento do Município Teotônio Vilela	AL	TEOTÔNIO VILELA	#1151326800014 3	Outorgado	Direito de Uso	Portaria	0096/20 12	22/05/2012	22/05/2016	13/07/20 15
1315	Matsubara Hotéis e Turismo Ltda / PT-01	AL	MACEIÓ	#4452695200020 8	Outorgado	Direito de Uso	Portaria	0098/20 12	04/06/2012	04/06/2016	09/12/20 14
265	Fazenda Dois Poços	AL	MATRIZ DE CAMARAGIBE	#00347388434	Outorgado	Direito de Uso	Portaria	0049/20 13	27/01/2013	01/02/2017	09/12/20 14
297	Fazenda Porto Alegre (01)	AL	COLÔNIA LEOPOLDINA	#1241186400026 6	Outorgado	Direito de Uso	Portaria	0070/20 13	03/02/2013	05/02/2017	09/12/20 14
313	Loteamento Alvorada / Poço 128 & 147 RPA - 01	AL	MACEIÓ	#3564070500015 8	Outorgado	Direito de Uso	Portaria	0083/20 13	04/02/2013	04/02/2017	09/12/20 14

329	Loteamento Cidade do Povo - Poço ç LCP-06	AL	MACEIÓ	#0242386400014 1	Outorgado	Direito de Uso	Portaria	0113/20 13	24/02/2013	24/02/2017	09/12/20 14
425	Fazenda Vale das Flores	AL	MACEIÓ	#0558242600038 6	Outorgado	Direito de Uso	Portaria	0151/20 13	04/03/2013	05/03/2017	09/12/20 14
562	Fazenda Várzea Bonita	AL	SÃO JOSÉ DA LAJE	#1270628900014 8	Outorgado	Direito de Uso	Portaria	0196/20 13	02/04/2013	15/04/2017	09/12/20 14
626	Residencial Novo SãEo Miguel (PoãSo NSM-01)	AL	MACEIÓ	#0372272800011 5	Outorgado	Direito de Uso	Portaria	0239/20 13	04/05/2013	14/10/2017	09/12/20 14
658	GRANGELO COMERCIAL LTDA. - ME	AL	MACEIÓ	#0158891100014 4	Outorgado	Direito de Uso	Portaria	0270/20 13	24/06/2013	24/06/2017	09/12/20 14
882	Fazenda Carangueja de Cima	AL	QUEBRANGULO	#41126548472	Outorgado	Direito de Uso	Portaria	0382/20 13	06/11/2013	06/11/2017	11/07/20 15
914	Fazenda Águas de Pituba II / Poço Pituba-01	AL	CORURIFE	#4635701800057 0	Outorgado	Direito de Uso	Portaria	0424/20 13	22/12/2013	22/12/2017	09/12/20 14
1316	Poço PW-25	AL	MACEIÓ	#4215039100220 3	Outorgado	Direito de Uso	Portaria	0078/20 12	08/05/2012	08/05/2016	09/12/20 14
1253	Fazenda Cachoeira	AL	MACEIÓ	#1228203400060 0	Outorgado	Direito de Uso	Portaria	0060/20 12	08/04/2012	08/04/2016	27/07/20 15
1317	Abastecimento de Tanque DçArca	AL	TANQUE D'ARCA	#1224186500012 9	Outorgado	Direito de Uso	Portaria	0093/20 12	17/08/2012	17/05/2016	12/07/20 15
563	Fazenda Várzea Bonita	AL	SÃO JOSÉ DA LAJE	#1270628900014 8	Outorgado	Direito de Uso	Portaria	0197/20 13	02/04/2013	15/04/2017	09/12/20 14
787	Fazenda Rocheira	AL	SÃO MIGUEL DOS CAMPOS	#1228203400028 6	Outorgado	Direito de Uso	Portaria	0344/20 13	18/09/2013	18/09/2017	11/07/20 15
883	Moinho de Trigo Indígena - Motrisa / Poço MMO-01	AL	MACEIÓ	#8844703200166 7	Outorgado	Direito de Uso	Portaria	0388/20 13	10/11/2013	10/11/2017	09/12/20 14
915	Barragem Santa Luzia	AL	CAMPO ALEGRE	#1226462800018 3	Outorgado	Direito de Uso	Portaria	0423/20 13	22/12/2013	22/12/2017	12/07/20 15
1063	Fazenda Pau Amarelo	AL	JEQUIÁ DA PRAIA	#1379274500018 2	Outorgado	Direito de Uso	Portaria	0158/20 14	25/06/2014	25/06/2018	12/07/20 15
1255	Fazenda Pedra Preta	AL	MACEIÓ	#1228203400060 0	Outorgado	Direito de Uso	Portaria	0058/20 12	08/04/2012	08/04/2016	27/07/20 15
141	Fazenda Guaxuma	AL	CORURIFE	#1227437900045 0	Outorgado	Direito de Uso	Portaria	0008/20 13	10/01/2013	17/01/2017	09/12/20 14
181	INDUSTRIAS REUNIDAS GRUPO CORINGA LTDA	AL	ARAPIRACA	#1221344300014 0	Outorgado	Direito de Uso	Portaria	0015/20 13	23/01/2013	23/01/2017	09/12/20 14
245	Fazenda Fonte Grande	AL	IGREJA NOVA	#03834263400	Outorgado	Direito de Uso	Portaria	0028/20 13	26/01/2013	29/01/2017	17/07/20 15
253	Fazenda Gengibre	AL	PILAR	#31948618400	Outorgado	Direito de Uso	Portaria	0029/20 13	27/01/2013	28/01/2017	09/12/20 14
298	Fazenda Campo Alegre	AL	COLÔNIA LEOPOLDINA	#1241186400026 6	Outorgado	Direito de Uso	Portaria	0068/20 13	03/11/2013	03/02/2017	09/12/20 14
314	Condomínio Edifício Figueiras	AL	MACEIÓ	#0051429300012 5	Outorgado	Direito de Uso	Portaria	0091/20 13	06/02/2013	06/02/2017	09/12/20 14
330	Poço ç MFE- 01	AL	MACEIÓ	#2424019400016 0	Outorgado	Direito de Uso	Portaria	0115/20 13	26/02/2013	26/02/2017	09/12/20 14

596	COMPANHIA DE SANEAMENTO DE ALAGOAS	AL	Viçosa	#1229470800018 1	Outorgado	Direito de Uso	Portaria	0215/20 13	09/04/2013	09/04/2017	09/12/20 14
1012	Conjunto Residencial Milano / Poço CRM-01	AL	MACEIÓ	#1242371500013 6	Outorgado	Direito de Uso	Portaria	0147/20 14	16/06/2014	16/06/2018	12/07/20 15
1064	Residencial Parque dos Caetões - Poço RPC-02	AL	MACEIÓ	#4115796700016 9	Outorgado	Direito de Uso	Portaria	0154/20 14	29/06/2014	02/07/2018	09/12/20 14
1320	Residencial Loteamento Simol / Poço Itay -02	AL	MACEIÓ	#0044563700019 1	Outorgado	Direito de Uso	Portaria	0110/20 12	10/06/2012	10/06/2016	12/07/20 15
1384	Obras de Recuperação e Duplicação da BR-101 (Portaria 119/2012)	AL	BELO HORIZONTE	#1718578600016 1	Outorgado	Direito de Uso	Portaria	0119/20 12	10/06/2012	11/06/2014	09/12/20 14
1065	Residencial Recanto das Palmeiras / Poço RRP-02	AL	MACEIÓ	#7001444400016 1	Outorgado	Direito de Uso	Portaria	0149/20 14	16/06/2014	16/06/2018	09/12/20 14
1257	Fazenda Engenho Velho III	AL	MACEIÓ	#1228203400060 0	Outorgado	Direito de Uso	Portaria	0059/20 12	08/04/2012	08/04/2016	27/07/20 15
1321	Fábrica de Rações (Poço LA-02)	AL	ARAPIRACA	#2432138200020 2	Outorgado	Direito de Uso	Portaria	0104/20 12	04/06/2012	04/06/2016	09/12/20 14
1385	Obras de Recuperação e Duplicação da BR-101 (Ponte sobre o rio Sumaúma/Varrela)	AL	BELO HORIZONTE	#1718578600016 1	Outorgado	Direito de Uso	Portaria	0116/20 12	11/06/2012	12/06/2014	29/07/20 15
597	Fazenda Taquara	AL	CAMPO ALEGRE	#1221783200014 3	Outorgado	Direito de Uso	Portaria	0220/20 13	16/04/2013	16/04/2017	11/07/20 15
725	Poço PPA-02	AL	ARAPIRACA	#1131822400016 2	Outorgado	Direito de Uso	Portaria	0281/20 13	10/07/2013	10/07/2017	09/12/20 14
853	Poço 01	AL	MACEIÓ	#0568229800018 0	Outorgado	Direito de Uso	Portaria	0374/20 13	05/11/2013	18/11/2017	09/12/20 14
885	CIA. MERCANTIL AGRO PECUÁRIA PRATAGY - CIMAPRA	AL	RIO LARGO	#1227748900012 2	Outorgado	Direito de Uso	Portaria	0391/20 13	13/11/2013	13/11/2017	09/12/20 14
917	Fazenda Sumaúma	AL	MACEIÓ	#29664560430	Outorgado	Direito de Uso	Portaria	0079/20 14	03/04/2014	03/04/2018	09/12/20 14
1322	Residencial Loteamento Simol / Poço Itay-01	AL	MACEIÓ	#0044563700019 1	Outorgado	Direito de Uso	Portaria	0112/20 12	10/06/2012	10/06/2016	12/07/20 15
1067	Sistema de Esgotamento Sanitário do Residencial Parque Petrópolis III	AL	MACEIÓ	#1082321900014 4	Outorgado	Direito de Uso	Portaria	0123/20 14	27/05/2014	27/05/2018	12/07/20 15
1323	Matsubara Hotéis e Turismo Ltda / Poço PT-02	AL	MACEIÓ	#4452695200020 8	Outorgado	Direito de Uso	Portaria	0106/20 12	04/06/2012	04/06/2016	09/12/20 14
315	Poço – GST - 01	AL	MACEIÓ	#0379833600013 0	Outorgado	Direito de Uso	Portaria	0087/20 13	04/02/2013	04/02/2017	09/12/20 14
427	Residencial José Aprígio Vilela - Poço JAV-01	AL	MACEIÓ	#0118002400013 2	Outorgado	Direito de Uso	Portaria	0156/20 13	11/03/2013	11/03/2017	09/12/20 14
566	Fazenda Várzea Bonita	AL	SÃO JOSÉ DA TAPERA	#1270628900014 8	Outorgado	Direito de Uso	Portaria	0198/20 13	02/04/2013	15/04/2017	09/12/20 14
598	Fazenda Taquara	AL	CAMPO ALEGRE	#1221783200014 3	Outorgado	Direito de Uso	Portaria	0219/20 13	16/04/2013	16/04/2017	11/07/20 15
630	PMA-06	AL	ARAPIRACA	#1244054100011 0	Outorgado	Direito de Uso	Portaria	0257/20 13	27/05/2013	27/05/2017	09/12/20 14
726	Poço CPP-01	AL	MACEIÓ	#0600927300018 3	Outorgado	Direito de Uso	Portaria	0287/20 13	14/07/2013	14/07/2017	09/12/20 14

854	Fazenda Varzinha	AL	TAQUARANA	#92365752004	Outorgado	Direito de Uso	Portaria	0372/2013	07/11/2013	07/11/2017	09/12/2014
886	Associação dos Moradores do Conjunto Bethaville / Poço BET-01	AL	MACEIÓ	#06305381000101	Outorgado	Direito de Uso	Portaria	0409/2013	05/12/2013	05/12/2017	09/12/2014
1068	Fazenda Manguinhos	AL	MARECHAL DEODORO	#59977060797	Outorgado	Direito de Uso	Portaria	0162/2014	29/06/2014	29/06/2018	12/07/2015
1132	Fazenda Santa Rita	AL	SÃO SEBASTIÃO	#07151330472	Outorgado	Direito de Uso	Portaria	0016/2012	06/03/2012	06/03/2016	12/07/2015
1260	Granja Nice / Poço PA-03	AL	ARAPIRACA	#24321382000113	Outorgado	Direito de Uso	Portaria	0090/2012	16/05/2012	16/05/2016	09/12/2014
1069	Loteamento Colina do Sonho Verde / Poço CSV-01	AL	PARIPUEIRA	#12310736000145	Outorgado	Direito de Uso	Portaria	0178/2014	20/07/2014	20/07/2018	09/12/2014
599	Faixa de Servidão da BR - 101	AL	MACEIÓ	#11860055000198	Outorgado	Direito de Uso	Portaria	0077/2013	05/02/2013	07/02/2017	10/11/2015
631	Fazenda Nossa Senhora do Pilar	AL	MACEIÓ	#15731111472	Outorgado	Direito de Uso	Portaria	0253/2013	19/05/2013	19/05/2017	11/07/2015
855	USINA CAETÉ S/Q - UNIDADE CACHOEIRA	AL	Maceió	#12282034000600	Outorgado	Direito de Uso	Portaria	0363/2013	04/11/2013	04/11/2017	09/12/2014
887	Fazenda Uberaba	AL	MACEIÓ	#15365034449	Outorgado	Direito de Uso	Portaria	0407/2013	05/12/2013	05/12/2017	11/07/2015
1070	Sistema de Esgotamento Sanitário do Residencial Parque Petrópolis I	AL	MACEIÓ	#10823219000144	Outorgado	Direito de Uso	Portaria	0121/2014	27/05/2014	27/05/2018	12/07/2015
1134	Conjunto Morada Nova / Poço PMN-01	AL	MACEIÓ	#12294708000181	Outorgado	Direito de Uso	Portaria	0027/2012	13/03/2012	13/03/2016	09/12/2014
1326	Braskem S/A - Poço PW-18	AL	MACEIÓ	#42150391002203	Outorgado	Direito de Uso	Portaria	0102/2012	22/05/2012	22/05/2016	09/12/2014
1071	Residencial Alto das Alamedas / Poço RAA-01	AL	MACEIÓ	#13015151000408	Outorgado	Direito de Uso	Portaria	0166/2014	02/07/2014	02/07/2018	09/12/2014
1135	Loteamento Clima Bom 02 / Poço PCB-05 (Lote 02)	AL	MACEIÓ	#12294708000181	Outorgado	Direito de Uso	Portaria	0023/2012	13/03/2012	13/03/2016	09/12/2014
1263	Granja Nice - Poço PA 01	AL	ARAPIRACA	#24321382000113	Outorgado	Direito de Uso	Portaria	0092/2012	16/05/2012	16/05/2016	29/07/2015
1391	SES do Povoado Sinimbu	AL	DELMIRO GOUVEIA	#12224895000127	Outorgado	Direito de Uso	Portaria	0087/2012	14/05/2012	13/05/2016	09/12/2014
123	Fazenda Guaxuma	AL	CORURIBE	#12274379000450	Outorgado	Direito de Uso	Portaria	0010/2013	10/01/2013	17/01/2017	25/09/2015
246	Campos Avançado Delza Gita / Poço - UEP	AL	RIO LARGO	#00348003014413	Outorgado	Direito de Uso	Portaria	0017/2013	22/01/2013	28/01/2017	09/12/2014
254	Fazenda Carobas	AL	SÃO MIGUEL DOS CAMPOS	#10776540004374	Outorgado	Direito de Uso	Portaria	0045/2013	30/01/2013	30/01/2017	17/07/2015
300	Fazenda Apito	AL	NOVO LINO	#12411864000266	Outorgado	Direito de Uso	Portaria	0067/2013	03/02/2013	03/02/2017	09/12/2014
316	Fazenda Lagoa de Trás	AL	PENEDO	#00427250463	Outorgado	Direito de Uso	Portaria	0093/2013	12/02/2013	12/02/2017	21/07/2015
476	Residencial Jardim Royal II - Poço ç RJR-03	AL	MACEIÓ	#01180024000132	Outorgado	Direito de Uso	Portaria	0153/2013	12/03/2013	12/03/2017	09/12/2014

600	Fazenda Bicas	AL	CAMPO ALEGRE	#1221783200014 3	Outorgado	Direito de Uso	Portaria	0218/20 13	16/04/2013	16/04/2017	09/12/20 14
632	Poço PG-01	AL	ARAPIRACA	#1244054100011 0	Outorgado	Direito de Uso	Portaria	0255/20 13	27/05/2013	27/05/2017	09/12/20 14
760	Poço RC-01	AL	MACEIÓ	#1250118500010 5	Outorgado	Direito de Uso	Portaria	0311/20 13	31/07/2013	01/08/2017	09/12/20 14
856	USINA CAETÉ S/Q - UNIDADE CACHOEIRA	AL	Maceió	#1228203400060 0	Outorgado	Direito de Uso	Portaria	0369/20 13	04/11/2013	04/11/2017	09/12/20 14
888	Loja Riachuelo / Poço LRC-01	AL	MACEIÓ	#3320005603145 1	Outorgado	Direito de Uso	Portaria	0406/20 13	27/11/2013	27/11/2017	09/12/20 14
1072	Residencial Recanto das Árvores / Poço RRA-02	AL	MACEIÓ	#7001444400016 1	Outorgado	Direito de Uso	Portaria	0167/20 14	07/07/2014	07/07/2018	09/12/20 14
1136	Poço PT-04 (Lote 02)	AL	MACEIÓ	#1229470800018 1	Outorgado	Direito de Uso	Portaria	0021/20 12	13/03/2012	13/03/2016	09/12/20 14
1392	Fazenda Urucu	AL	RIO LARGO	#1227571500013 6	Outorgado	Direito de Uso	Portaria	0132/20 12	17/06/2012	21/06/2016	17/07/20 15
1073	Poço CPB-01	AL	MACEIÓ	#8347591300400 6	Outorgado	Direito de Uso	Portaria	0172/20 14	09/07/2014	09/07/2018	12/07/20 15
1137	Fazenda Santa Izabel	AL	ATALAIA	#02094487415	Outorgado	Direito de Uso	Portaria	0007/20 12	13/02/2012	13/02/2016	12/07/20 15
1393	Obras de Recuperação e Duplicação da BR - 101 (1)	AL	BELO HORIZONTE	#1718578600016 1	Outorgado	Direito de Uso	Portaria	0120/20 12	10/06/2012	11/06/2014	09/12/20 14
633	Condomínio Parque Petrópolis / Poço CPP-02	AL	MACEIÓ	#1082321900014 4	Outorgado	Direito de Uso	Portaria	0014/20 14	09/01/2014	09/01/2018	09/12/20 14
857	JOSÉ GOMES DE ALMEIDA	AL	PILAR	#15731111472	Outorgado	Direito de Uso	Portaria	0381/20 13	06/11/2013	06/11/2017	09/12/20 14
1074	Poço DRA-01	AL	MARECHAL DEODORO	#1078263900020 0	Outorgado	Direito de Uso	Portaria	0174/20 14	09/07/2014	09/07/2018	12/07/20 15
1138	Conjunto Salvador Lira / Poço PSL-03	AL	MACEIÓ	#1229470800018 1	Outorgado	Direito de Uso	Portaria	0019/20 12	13/03/2012	13/03/2016	24/07/20 15
1075	Rita de Cássia Construções e Incorporações Ltda. EPP / Poço PRC-01	AL	MACEIÓ	#1237656200011 3	Outorgado	Direito de Uso	Portaria	0171/20 14	08/07/2014	08/07/2018	09/12/20 14
1139	Poço - MTT-01	AL	MACEIÓ	#6998718800010 0	Outorgado	Direito de Uso	Portaria	0010/20 12	14/02/2012	14/02/2016	09/12/20 14
317	Poço Clean Car 01	AL	MACEIÓ	#0349674300019 2	Outorgado	Direito de Uso	Portaria	0084/20 13	04/02/2013	04/02/2017	09/12/20 14
397	Fazenda Vale das Flores - Poço PC- 01	AL	MACEIÓ	#0558242600038 6	Outorgado	Direito de Uso	Portaria	0139/20 13	03/03/2013	03/03/2017	09/12/20 14
477	Residencial Jardim Royal II (Poço RJR-04)	AL	MACEIÓ	#0118002400013 2	Outorgado	Direito de Uso	Portaria	0154/20 13	09/03/2013	09/03/2017	09/12/20 14
493	Fazenda São Francisco	AL	MACEIÓ	#01055735402	Outorgado	Direito de Uso	Portaria	0161/20 13	18/03/2013	18/03/2017	09/12/20 14
602	Fazenda Taquara	AL	CAMPO ALEGRE	#1221783200014 3	Outorgado	Direito de Uso	Portaria	0217/20 13	16/04/2013	16/04/2017	11/07/20 15
634	Fazenda Sumaúma	AL	MACEIÓ	#29664560430	Outorgado	Direito de Uso	Portaria	0258/20 13	27/05/2013	27/05/2017	11/07/20 15

730	Condomínio Haras Vitória / Poço ç HVI-01	AL	MACEIÓ	#0959762000012 4	Outorgado	Direito de Uso	Portaria	0049/20 14	16/02/2014	16/02/2018	09/12/20 14
762	Fazenda Caboatã	AL	CAMPO ALEGRE	#03984044453	Outorgado	Direito de Uso	Portaria	0305/20 13	27/07/2013	29/07/2017	14/10/20 15
922	Faixa de Servidão da BR 101 - DNIT	AL	MACEIÓ	#1186005500019 8	Outorgado	Direito de Uso	Portaria	0229/20 13	21/04/2013	21/04/2017	11/07/20 15
1076	Posto Quarto de Milha Ltda. EPP / Poço PQM-01	AL	MACEIÓ	#0407757700015 2	Outorgado	Direito de Uso	Portaria	0169/20 14	08/07/2014	08/07/2018	09/12/20 14
1140	Sítio Félix	AL	NOVO LINO	#14907755449	Outorgado	Direito de Uso	Portaria	0005/20 12	12/02/2012	13/02/2016	12/07/20 15
1141	Fazenda São Jorge	AL	ATALAIA	#02094487415	Outorgado	Direito de Uso	Portaria	0008/20 12	13/02/2012	13/02/2016	09/12/20 14
603	Fazenda Taquara	AL	CAMPO ALEGRE	#1221783200014 3	Outorgado	Direito de Uso	Portaria	0216/20 13	16/04/2013	16/04/2017	09/12/20 14
635	Fazenda Góes	AL	SÃO MIGUEL DOS CAMPOS	#56379994491	Outorgado	Direito de Uso	Portaria	0259/20 13	27/05/2013	27/05/2017	09/12/20 14
731	Poço PPA-01	AL	ARAPIRACA	#1131822400016 2	Outorgado	Direito de Uso	Portaria	0283/20 13	14/07/2013	14/07/2017	09/12/20 14
763	Poço JAV-03	AL	MACEIÓ	#0118002400013 2	Outorgado	Direito de Uso	Portaria	0303/20 13	20/07/2013	23/07/2017	09/12/20 14
859	Fazenda Caxacumba	AL	SÃO MIGUEL DOS CAMPOS	#36357731404	Outorgado	Direito de Uso	Portaria	0053/20 14	11/02/2014	11/02/2018	09/12/20 14
923	Faixa de Servidão da BR 101 - DNIT	AL	MACEIÓ	#1186005500019 8	Outorgado	Direito de Uso	Portaria	0227/20 13	21/04/2013	21/04/2017	11/07/20 15
1142	Loteamento Residencial Jardim Tropical / Poço - PT-01	AL	MACEIÓ	#0118002400013 2	Outorgado	Direito de Uso	Portaria	0003/20 12	26/01/2012	26/01/2016	09/12/20 14
1143	Poço - 01	AL	MACEIÓ	#0612132500010 9	Outorgado	Direito de Uso	Portaria	0012/20 12	14/02/2012	14/02/2016	09/12/20 14
143	Sítio João Coelho	AL	ARAPIRACA	#63640244400	Outorgado	Direito de Uso	Portaria	0005/20 13	01/01/2013	04/01/2017	09/12/20 14
247	Fazenda Gengibre	AL	PILAR	#35123494472	Outorgado	Direito de Uso	Portaria	0025/20 13	27/01/2013	30/01/2017	13/07/20 15
398	Fazenda Iguapé	AL	SÃO MIGUEL DOS CAMPOS	#1077654000437 4	Outorgado	Direito de Uso	Portaria	0134/20 13	03/03/2013	03/03/2017	09/12/20 14
478	Fazenda Laranjal	AL	ARAPIRACA	#16254716453	Outorgado	Direito de Uso	Portaria	0160/20 13	11/03/2013	11/03/2017	09/12/20 14
494	Fazenda Mata Verde	AL	MACEIÓ	#01055735402	Outorgado	Direito de Uso	Portaria	0162/20 13	13/03/2013	13/03/2017	09/12/20 14
540	Residencial Rosa dos Ventos / Poço ç RRV-01	AL	MACEIÓ	#1552970800010 1	Outorgado	Direito de Uso	Portaria	0179/20 13	21/03/2013	21/03/2017	09/12/20 14
636	Conjunto Samambaia	AL	MACEIÓ	#0190854800010 5	Outorgado	Direito de Uso	Portaria	0262/20 13	02/06/2013	02/06/2017	11/07/20 15
732	Poço PT-01	AL	CAPELA	#1252004500017 6	Outorgado	Direito de Uso	Portaria	0038/20 14	03/02/2014	03/02/2018	11/07/20 15
764	Residencial Alvorada - Poço PRA-01	AL	MACEIÓ	#4115796700016 9	Outorgado	Direito de Uso	Portaria	0319/20 13	09/08/2013	09/08/2017	09/12/20 14

860	Fazenda Messias	AL	MACEIÓ	#1227748900012 2	Outorgado	Direito de Uso	Portaria	0390/20 13	13/11/2013	27/11/2017	09/12/20 14
924	Fazenda Águas de Pituba	AL	ÁGUA BRANCA	#4635701800014 6	Outorgado	Direito de Uso	Portaria	0108/20 14	23/04/2014	23/04/2018	11/07/20 15
1144	Poço Tubular (AL225 - Km 01)	AL	IGREJA NOVA	#0420767200055 7	Outorgado	Direito de Uso	Portaria	0013/20 12	06/03/2012	06/03/2016	12/07/20 15
342272	Posto Jota Pinto	AL	Arapiraca	#0124269000015 8	Outorgado	Direito de Uso	Portaria	0100/20 12	22/05/2012	22/05/2016	09/06/20 15
637	MAXWELL GOMES DE VASCONCELOS	AL	PILAR	#35123494472	Outorgado	Direito de Uso	Portaria	0251/20 13	16/05/2013	16/05/2017	09/12/20 14
733	Poço PLO-01	AL	MACEIÓ	#0841382500022 0	Outorgado	Direito de Uso	Portaria	0289/20 13	14/07/2013	14/07/2017	09/12/20 14
861	CIA. MERCANTIL AGRO PECUÁRIA PRATAGY - CIMAPRA	AL	MACEIÓ	#1227748900012 2	Outorgado	Direito de Uso	Portaria	0394/20 13	13/11/2013	13/11/2017	09/12/20 14
893	Sistema de Esgotamento Sanitário do Residencial Jardins	AL	MACEIÓ	#1363073100016 2	Outorgado	Direito de Uso	Portaria	0325/20 13	21/08/2013	21/08/2015	09/12/20 14
925	ACQUA - DISTRIBUIDORA DE ÁGUA POTAVÉL / Poço PT-01	AL	MACEIÓ	#04468459492	Outorgado	Direito de Uso	Portaria	0112/20 14	29/04/2014	29/04/2018	09/12/20 14
1211	Poço OCE - 01	AL	MACEIÓ	#0831138500011 0	Outorgado	Direito de Uso	Portaria	0063/20 12	19/04/2012	19/04/2016	09/12/20 14
319	Poço RPS 01	AL	MACEIÓ	#3564070500015 8	Outorgado	Direito de Uso	Portaria	0082/20 13	04/02/2013	04/02/2017	09/12/20 14
399	Fazenda Saudade	AL	SÃO MIGUEL DOS CAMPOS	#1077654000437 4	Outorgado	Direito de Uso	Portaria	0043/20 13	29/01/2013	02/02/2017	09/12/20 14
495	Fazenda Banguela I	AL	MACEIÓ	#00422924415	Outorgado	Direito de Uso	Portaria	0168/20 13	18/03/2013	18/03/2017	09/12/20 14
734	Poço PW-27	AL	MACEIÓ	#4215039100220 3	Outorgado	Direito de Uso	Portaria	0040/21 4	03/02/2014	03/02/2018	09/12/20 14
862	MINERACAO COSTA DOURADA	AL	ÁGUA BRANCA	#0074194600010 9	Outorgado	Direito de Uso	Portaria	0060/20 14	10/03/2014	10/03/2018	09/12/20 14
958	Esgotamento Sanitário do Residencial Vista do Atlântico	AL	MACEIÓ	#0849927900010 1	Outorgado	Direito de Uso	Portaria	0078/20 14	02/04/2014	02/04/2018	09/12/20 14
1212	Condomínio Orion / Poço Tubular	AL	MACEIÓ	#22222235120	Outorgado	Direito de Uso	Portaria	0065/20 12	01/05/2012	01/05/2016	09/12/20 14
343296	Fazenda São João	AL	SÃO MIGUEL DOS CAMPOS	#1228203400028 6	Outorgado	Direito de Uso	Portaria	0061/20 12	08/04/2012	08/04/2016	27/07/20 15
1213	Fazenda Pitimijú III	AL	CAJUEIRO	#1221392200016 6	Outorgado	Direito de Uso	Portaria	0043/20 12	19/03/2012	19/03/2016	09/12/20 14
735	Esgotamento Sanitário dos Conjuntos Residenciais Village das Fontes e Village da Alvorada	AL	MACEIÓ	#7001444400016 1	Outorgado	Direito de Uso	Portaria	0284/20 13	07/07/2013	07/07/2017	11/07/20 15
863	CIA. MERCANTIL AGRO PECUÁRIA PRATAGY - CIMAPRA	AL	RIO LARGO	#1227748900012 2	Outorgado	Direito de Uso	Portaria	0396/20 13	17/11/2013	17/11/2017	09/12/20 14
895	sistema de esgotamento sanitário do Conjunto Residencial Alto da Boa Vista	AL	MACEIÓ	#0163759300016 4	Outorgado	Direito de Uso	Portaria	0343/20 13	18/09/2013	18/09/2017	11/07/20 15
927	Faixa de Servidão da BR -101	AL	MACEIÓ	#1186005500019 8	Outorgado	Direito de Uso	Portaria	0078/20 13	04/02/2013	04/02/2017	09/12/20 14

959	Sistema de Esgotamento Sanitário do Residencial Ilhas Vivece	AL	MACEIÓ	#0233930800019 1	Outorgado	Direito de Uso	Portaria	0077/20 14	31/03/2014	31/03/2018	09/12/20 14
991	Condomínio Lares de Copacabana / Poço CLC-01	AL	MACEIÓ	#1773849400010 9	Outorgado	Direito de Uso	Portaria	0120/20 14	27/05/2014	27/05/2018	09/12/20 14
1214	Fazenda Pitimiju	AL	CAJUEIRO	#1221392200016 6	Outorgado	Direito de Uso	Portaria	0042/20 12	19/03/2012	19/03/2016	24/07/20 15
1151	Condomínio Edifício Fhoenix / Poço PT-01	AL	MACEIÓ	#0954992800010 2	Outorgado	Direito de Uso	Portaria	0046/20 12	19/03/2012	19/03/2016	12/07/20 15
1215	Fazenda Jequiá	AL	SÃO MIGUEL DOS CAMPOS	#1228203400028 6	Outorgado	Direito de Uso	Portaria	0055/20 12	08/04/2012	10/04/2016	27/07/20 15
344000	Manal	AL	RIO LARGO	#0851848200018 8	Outorgado	Direito de Uso	Isenção de Outorga	0000/20 12	28/08/2015	28/08/2015	28/08/20 15
346113	Fazenda Estreito	AL	COLÔNIA LEOPOLDINA	#1241186400026 6	Outorgado	Direito de Uso	Portaria	0076/20 13	04/02/2013	06/02/2017	06/10/20 15
346305	Fazenda Laranjeiras	AL	RIO LARGO	#17738628472	Outorgado	Direito de Uso	Portaria	0101/20 14	14/04/2014	15/04/2018	13/10/20 15
307713	TERMINAL DE ÔNIBUS DO CONJUNTO JOSÉ DA SILVA PEIXOTO - JACINTINHO	AL	Maceió	#1229470800018 1	Outorgado	Direito de Uso	PORTARIA	0853/20 10	15/03/2010	15/03/2014	23/03/20 15
342209	Impotadora Auto Peças LTDA	AL	MACEIÓ	#1227598800018 0	Outorgado	Direito de Uso	Portaria	0201/20 12	12/09/2012	16/09/2016	02/06/20 15
342273	Poãfãso REN - 01.	AL	MACEIÓ	#1030940400011 5	Outorgado	Direito de Uso	Portaria	0114/20 12	08/06/2012	10/06/2016	09/06/20 15
344001	Engenho São João	AL	TEOTÔNIO VILELA	#06845401420	Outorgado	Direito de Uso	Portaria	0139/20 12	04/07/2012	04/07/2016	28/08/20 15
346050	Fazenda Maninbu	AL	CAMPO ALEGRE	#1221783200014 3	Outorgado	Direito de Uso	Portaria	0059/20 13	03/02/2013	05/02/2017	05/10/20 15
344707	Poço - Mainá	AL	MACEIÓ	#0334063000010 1	Outorgado	Direito de Uso	Portaria	0270/20 12	18/10/2012	23/10/2016	18/09/20 15
345347	Fazenda Imburi do Matãfãso	AL	CORURIBE	#1227437900045 0	Outorgado	Direito de Uso	Portaria	0013/20 13	13/01/2013	16/01/2017	25/09/20 15
346179	Residencial Denisson Costa Amorim / Poãso RDA-01	AL	MACEIÓ	#0242386400014 1	Outorgado	Direito de Uso	Portaria	0013/20 14	09/01/2014	09/01/2018	08/10/20 15
346307	Fazenda Cambuca	AL	MACEIÓ	#25549030420	Outorgado	Direito de Uso	Portaria	0099/20 14	14/04/2014	15/04/2018	13/10/20 15
346755	Fazenda Gulandim I	AL	TEOTÔNIO VILELA	#1248097600019 8	Outorgado	Direito de Uso	Portaria	0308/20 14	30/12/2014	30/12/2018	20/10/20 15
308035	SES do Município de Anadia	AL	ANADIA	#1222735100011 9	Outorgado	Direito de Uso	Portaria	0001/20 12	26/01/2012	26/01/2016	20/07/20 15
343299	Fazenda Charles	AL	MARECHAL DEODORO	#1247809500013 2	Outorgado	Direito de Uso	Portaria	0068/20 12	14/05/2012	14/05/2016	27/07/20 15
344132	Poço CSI - 03	AL	MACEIÓ	#2424521900011 9	Outorgado	Direito de Uso	Portaria	0230/20 12	20/09/2012	26/09/2016	01/09/20 15
344708	Poço - Empresa Naturallis Águas Minerais de Alagoas	AL	MACEIÓ	#1486108900019 5	Outorgado	Direito de Uso	Portaria	0264/20 12	17/10/2012	21/10/2016	18/09/20 15
342340	Fazenda Viva Deus I	AL	SÃO SEBASTIÃO	#0981301400010 7	Outorgado	Direito de Uso	Portaria	0170/20 12	19/08/2012	20/08/2016	15/06/20 15

343300	Esgoto Industrial Tratado (Refrigeração e Lagoas de Decantação)	AL	MARECHAL DEODORO	#1247809500013 2	Outorgado	Direito de Uso	Portaria	0069/20 12	14/05/2012	14/05/2016	27/07/20 15
343940	Fazenda Urucu	AL	RIO LARGO	#1227571500013 6	Outorgado	Direito de Uso	Portaria	0133/20 12	17/06/2012	21/06/2016	26/08/20 15
344004	Fazenda Cachoeira do Imburi	AL	MACEIÓ	#34724559420	Outorgado	Direito de Uso	Portaria	0142/20 12	04/07/2012	05/07/2016	28/08/20 15
345029	Obras de Recuperação e Duplicação da BR - 101 (4)	AL	BELO HORIZONTE	#1718578600016 1	Outorgado	Direito de Uso	Portaria	0115/20 12	10/06/2012	11/06/2014	23/09/20 15
346117	Fazenda Santa Luzia	AL	COLÔNIA LEOPOLDINA	#1241186400026 6	Outorgado	Direito de Uso	Portaria	0069/20 13	04/02/2013	06/02/2017	06/10/20 15
346309	Fazenda Castelo	AL	MACEIÓ	#06022677491	Outorgado	Direito de Uso	Portaria	0103/20 14	22/04/2014	23/04/2018	13/10/20 15
346437	Poço IBG - 01	AL	TEOTÔNIO VILELA	#1223497800010 5	Outorgado	Direito de Uso	Portaria	0288/20 14	15/12/2014	23/12/2018	16/10/20 15
346565	Esgotamento Sanitário do Condomínio Sierra Park	AL	MACEIÓ	#1349746500014 1	Outorgado	Direito de Uso	Portaria	0300/20 14	02/12/2014	03/12/2018	19/10/20 15
307717	PRAÇA MÁRIO JAMBO, PRÓXIMO AO RESERVATÓRIO R - 6A	AL	Maceió	#1229470800018 1	Outorgado	Outra	PORTARIA	852	22/03/2015	22/03/2015	23/03/20 15
344005	Fazenda Dois Irmãos da Bica	AL	CORURIBE	#20991401468	Outorgado	Direito de Uso	Portaria	0140/20 12	04/07/2012	05/07/2016	28/08/20 15
344135	Ultraplast	AL	MACEIÓ	#0133436800015 9	Outorgado	Direito de Uso	Portaria	0228/20 12	20/09/2012	01/10/2016	01/09/20 15
344327	Poço RJR 2/01	AL	MACEIÓ	#0118002400013 2	Outorgado	Direito de Uso	Portaria	0292/20 12	12/11/2012	19/11/2016	08/09/20 15
307719	RUA BELÉM, BAIRRO JACINTINHO	AL	Maceió	#1229470800018 1	Outorgado	Outra	PORTARIA	833	15/03/2010	15/03/2014	23/03/20 15
342343	Fazenda Viva Deus 2	AL	SÃO SEBASTIÃO	#0981301400010 7	Outorgado	Direito de Uso	Portaria	0171/20 12	19/08/2012	20/08/2016	15/06/20 15
344200	Fazenda Santa Terezinha	AL	MURICI	#21084645491	Outorgado	Direito de Uso	Portaria	0283/20 12	31/10/2012	05/11/2016	03/09/20 15
346184	Sistema de Esgotamento Sanitário do Loteamento Jorge Quintela	AL	MACEIÓ	#0693778400016 5	Outorgado	Direito de Uso	Portaria	0024/20 14	22/01/2014	26/01/2018	08/10/20 15
344008	Fazenda São Bom Jesus	AL	SÃO MIGUEL DOS MILAGRES	#09879528468	Outorgado	Direito de Uso	Portaria	0141/20 12	04/07/2012	05/07/2016	28/08/20 15
344329	Edifício Marinho de Gusmão - Poço MGU - 01	AL	MACEIÓ	#3556192700018 5	Outorgado	Direito de Uso	Portaria	0290/20 12	12/11/2012	19/11/2016	08/09/20 15
346057	Rodovia AL-470 trecho entre Chã Preta até a divisa de Alagoas e Pernambuco	AL	MACEIÓ	#1220103400012 3	Outorgado	Direito de Uso	Portaria	0051/20 13	31/01/2013	03/02/2017	05/10/20 15
343369	Fazenda Pau de Óleo	AL	BOCA DA MATA	#1273393700015 5	Outorgado	Direito de Uso	Portaria	0075/20 12	25/04/2012	25/04/2016	29/07/20 15
346442	Poço CBF - 01	AL	ARAPIRACA	#1834136100016 7	Outorgado	Direito de Uso	Portaria	0286/20 14	27/11/2014	27/11/2018	16/10/20 15
346570	Esgotamento Sanitário do Edifício Residencial Novit	AL	MACEIÓ	#1028459700010 5	Outorgado	Direito de Uso	Portaria	0297/20 14	11/12/2014	19/12/2018	19/10/20 15
343370	Fazenda Jequiá dos Gungas	AL	BOCA DA MATA	#1273393700015 5	Outorgado	Direito de Uso	Portaria	0076/20 12	25/04/2012	25/04/2016	29/07/20 15

343562	Poço PW-07	AL	MACEIÓ	#4215039100220 3	Em Análise	Direito de Uso	Portaria	0082/20 12	02/05/2012	02/05/2016	06/08/20 15
345291	Fazenda Nova	AL	CORURIBE	#1227437900045 0	Outorgado	Direito de Uso	Portaria	0007/20 13	13/01/2013	17/01/2017	25/09/20 15
346315	Fazenda Timbau do Sul	AL	RIO LARGO	#09721746487	Outorgado	Direito de Uso	Portaria	0102/20 14	14/04/2014	15/04/2018	13/10/20 15
346507	Poço MAZ - 01	AL	MACEIÓ	#0624028100013 6	Outorgado	Direito de Uso	Portaria	0302/20 14	17/12/2014	23/12/2018	16/10/20 15
344140	Poço ATA - 01	AL	SÃO PAULO	#7531533300010 9	Outorgado	Direito de Uso	Portaria	0224/20 12	19/09/2012	24/09/2016	01/09/20 15
307852	PJ - 07	AL	Maceió	#1229470800018 1	Outorgado	Outra	Portaria	848	15/03/2010	15/03/2014	26/03/20 15
344205	Residencial Maison de La Concorde - Poço MLC - 01	AL	MACEIÓ	#2416668800014 2	Outorgado	Direito de Uso	Portaria	0272/20 12	28/10/2012	19/11/2016	03/09/20 15
346061	Compactação de Rodovias	AL	MACEIÓ	#1220103400012 3	Outorgado	Direito de Uso	Portaria	0050/20 13	31/01/2013	03/02/2017	05/10/20 15
346189	Fazenda Pitomba	AL	SÃO MIGUEL DOS CAMPOS	#00287350487	Outorgado	Direito de Uso	Portaria	0028/20 14	02/02/2014	04/02/2018	08/10/20 15
343309	Sistema de Esgotamento Sanitário do Loteamento Terra Nova	AL	MACEIÓ	#7001444400016 1	Outorgado	Direito de Uso	Portaria	0039/20 12	18/03/2012	18/03/2016	27/07/20 15
343373	Fazenda Santa Mônica	AL	BOCA DA MATA	#1273393700015 5	Outorgado	Direito de Uso	Portaria	0073/20 12	25/04/2012	25/04/2016	29/07/20 15
344206	Fazenda Sitio Velho	AL	MURICI	#16476522434	Outorgado	Direito de Uso	Portaria	0286/20 12	31/10/2012	05/11/2016	03/09/20 15
344718	Abastecimento Humano das Cidades de Palmeira dos Índios, Minador do Negrão e Estrela de Alagoas	AL	MACEIÓ	#1229470800018 1	Outorgado	Direito de Uso	Portaria	0262/20 12	24/10/2012	30/10/2023	18/09/20 15
307854	PJ-03	AL	Maceió	#1229470800018 1	Outorgado	Outra	Portaria	847	15/03/2010	15/03/2014	26/03/20 15
343310	Poço PW-17	AL	MACEIÓ	#4215039100220 3	Outorgado	Direito de Uso	Portaria	0084/20 12	02/05/2012	02/05/2016	27/07/20 15
344335	Povoado Luiz Gonzaga da Silva - Poço LGS -01	AL	MACEIÓ	#0459030500015 1	Outorgado	Direito de Uso	Portaria	0291/20 12	12/11/2012	19/11/2016	08/09/20 15
344144	Poço RBP - 02	AL	MACEIÓ	#0849927900010 1	Outorgado	Direito de Uso	Portaria	0231/20 12	20/09/2012	01/10/2016	01/09/20 15
344208	Poço RED - 01	AL	MACEIÓ	#2770156400509 6	Outorgado	Direito de Uso	Portaria	0274/20 12	28/10/2012	19/11/2016	03/09/20 15
307856	PJ-02	AL	Maceió	#1229470800018 1	Outorgado	Outra	Portaria	844	15/03/2010	15/03/2014	26/03/20 15
343312	SES do Povoado Barragem Leste	AL	DELMIRO GOUVEIA	#1222489500012 7	Outorgado	Direito de Uso	Portaria	0086/20 12	14/05/2012	14/05/2016	27/07/20 15
344145	Residencial Praça dos Poetas - Poço RPP - 01	AL	MACEIÓ	#1248180000015 0	Outorgado	Direito de Uso	Portaria	0238/20 12	30/09/2012	03/10/2016	01/09/20 15
344337	Poço STD - 01	AL	RECIFE	#1118558400013 3	Outorgado	Direito de Uso	Portaria	0295/20 12	02/12/2012	04/12/2016	08/09/20 15
346321	Esgotamento Sanitário do Residencial Lagoa do Sul	AL	ARAPIRACA	#1324616700018 9	Outorgado	Direito de Uso	Portaria	0151/20 14	22/06/2014	24/06/2016	13/10/20 15

342225	Residencial Bosque dos Palmares - Poço RBP - 01	AL	MACEIÓ	#0849927900010 1	Outorgado	Direito de Uso	Portaria	0208/20 12	12/09/2012	16/09/2016	02/06/20 15
344146	Hotel Paraíso das Águas - Poço HPA - 01	AL	MACEIÓ	#4092420100010 8	Outorgado	Direito de Uso	Portaria	0240/20 12	14/10/2012	16/10/2016	01/09/20 15
344210	Magia Hotel Suite Resort - Poço MHO - 01	AL	MACEIÓ	#0824724000010 5	Outorgado	Direito de Uso	Portaria	0276/20 12	31/10/2012	08/11/2016	03/09/20 15
345298	Fazenda Sãfãfã,ãfo Joãfãfã,ãfo	AL	SÃO MIGUEL DOS CAMPOS	#1380813000010 5	Outorgado	Direito de Uso	Portaria	0021/20 13	24/01/2013	28/01/2017	25/09/20 15
346194	Poãfãfo Pituba 03	AL	CORURIBE	#4635701800057 0	Outorgado	Direito de Uso	Portaria	0035/20 14	01/02/2014	03/02/2018	08/10/20 15
346578	Sistema de Esgotamento Sanitario do Edificio Fernando da Costa	AL	MACEIÓ	#1028459700010 5	Outorgado	Direito de Uso	Portaria	0296/20 14	11/12/2014	19/12/2018	19/10/20 15
346770	Fazenda Gulandim / Santo Antãnio - Ponto 03	AL	TEOTÔNIO VILELA	#1248097600019 8	Outorgado	Direito de Uso	Portaria	0309/20 14	30/12/2014	02/01/2019	20/10/20 15
347154	Poãfo SIP - 01	AL	PORTO ALEGRE	#0392851600019 9	Outorgado	Direito de Uso	Portaria	0041/20 14	06/02/2014	14/02/2018	23/10/20 15
307858	PFE-02 (Feitosa)	AL	Maceió	#1229470800018 1	Outorgado	Outra	Portaria	845	15/03/2010	15/03/2014	26/03/20 15
344147	Fazenda São João - Poço GUC - 01	AL	SÃO MIGUEL DOS CAMPOS	#1228203400028 6	Outorgado	Direito de Uso	Portaria	0242/20 12	30/09/2012	03/10/2016	01/09/20 15
344339	Residencial Bom Jardim - Poço PT - 01	AL	MACEIÓ	#0686457900011 7	Outorgado	Direito de Uso	Portaria	0296/20 12	02/12/2012	03/12/2016	08/09/20 15
346323	Fazenda Boa Esperanãsa	AL	MACEIÓ	#1263078600010 0	Outorgado	Direito de Uso	Portaria	0175/20 14	14/07/2014	16/07/2018	13/10/20 15
346451	Fazenda Mutuns I	AL	TEOTÔNIO VILELA	#1248097600019 8	Outorgado	Direito de Uso	Portaria	0284/20 14	26/11/2014	11/12/2018	16/10/20 15
347155	Poãfo SIP - 03	AL	PORTO ALEGRE	#0392851600019 9	Outorgado	Direito de Uso	Portaria	0043/20 14	06/02/2014	14/02/2018	23/10/20 15
342227	Residencial Jardim Brasileto - Poço RJB - 01	AL	MACEIÓ	#0849927900010 1	Outorgado	Direito de Uso	Portaria	0209/20 12	12/09/2012	16/09/2016	02/06/20 15
342355	Residencial Maria de Nazareth - Poço RMN - 03	AL	MACEIÓ	#0693587500016 1	Outorgado	Direito de Uso	Portaria	0174/20 12	18/10/2012	23/10/2016	15/06/20 15
343379	Fazenda Jequiã dos Gungas I	AL	BOCA DA MATA	#1273393700015 5	Outorgado	Direito de Uso	Portaria	0072/20 12	25/04/2012	25/04/2016	29/07/20 15
344148	Residencial José Aprigio Vilela - Poço RJVA - 04	AL	MACEIÓ	#0118002400013 2	Outorgado	Direito de Uso	Portaria	0236/20 12	30/09/2012	03/10/2016	01/09/20 15
344212	Poço MSM - 01	AL	MACEIÓ	#1084776200107 2	Outorgado	Direito de Uso	Portaria	0278/20 12	31/10/2012	05/11/2016	03/09/20 15
345044	Obras de Recuperaãfo e Duplicaãfo da BR - 101 (5)	AL	BELO HORIZONTE	#1718578600016 1	Outorgado	Direito de Uso	Portaria	0117/20 12	11/06/2012	12/06/2014	23/09/20 15
342228	Fazenda Estiva	AL	SÃO MIGUEL DOS CAMPOS	#05077877491	Outorgado	Direito de Uso	Portaria	0181/20 12	03/09/2012	05/09/2016	02/06/20 15
343380	Residencial Napoli (Poço Amazonas)	AL	MACEIÓ	#1242371500013 6	Outorgado	Direito de Uso	Portaria	0108/20 12	04/06/2012	04/06/2016	29/07/20 15
344213	Fazenda Santa Terezinha	AL	CAPELA	#16476522434	Outorgado	Direito de Uso	Portaria	0285/20 12	31/10/2012	05/11/2016	03/09/20 15

344341	Residencial Jardim das Oliveiras - Poço RJO 01	AL	RIO LARGO	#1486972000010 0	Outorgado	Direito de Uso	Portaria	0299/20 12	09/12/2012	13/12/2016	08/09/20 15
307861	PFE - 03 (Feitosa)	AL	Maceió	#1229470800018 1	Outorgado	Outra	Portaria	846	15/03/2010	15/03/2014	26/03/20 15
307925	Companhia Açucareira Usina Capricho	AL	Cajueiro	#1221392200016 6	Outorgado	Direito de Uso	Portaria	1211/20 10	21/12/2010	21/12/2014	27/03/20 15
343253	Fazenda São Sebastião	AL	COLÔNIA LEOPOLDINA	#16104579272	Outorgado	Direito de Uso	Isenção de Outorga	0000/20 12	10/03/2012	10/03/2017	24/07/20 15
343381	Loteamento Arquipélogo do Sol (Piscicultura de Interesse Aquarístico)	AL	BARRA DE SÃO MIGUEL	#1502488100015 8	Outorgado	Direito de Uso	Isenção de Outorga	0000/20 12	19/05/2012	19/05/2017	29/07/20 15
344150	Empluz (Povoado Sinimbu)	AL	MACEIÓ	#0460827800010 5	Outorgado	Direito de Uso	Portaria	0237/20 12	30/09/2012	03/10/2016	09/09/20 15
346198	Presidio do Agreste	AL	PORTO ALEGRE	#0392851600019 9	Outorgado	Direito de Uso	Portaria	0044/20 14	05/02/2014	13/02/2018	08/10/20 15
346326	Fazenda SãfÊo JoãfÊo	AL	SÃO MIGUEL DOS CAMPOS	#1228203400028 6	Outorgado	Direito de Uso	Portaria	0176/20 14	21/07/2014	24/07/2018	13/10/20 15
343382	Fazenda Jequiá dos Gungas II	AL	BOCA DA MATA	#1273393700015 5	Outorgado	Direito de Uso	Portaria	0070/20 12	25/04/2012	25/04/2016	29/07/20 15
344151	Condominio Parque Petropolis I, II e III - Poço PT - 01	AL	MACEIÓ	#1082321900014 4	Outorgado	Direito de Uso	Portaria	0233/20 12	23/09/2012	01/10/2016	01/09/20 15
344343	Fazenda Sitio Velho	AL	MURICI	#30974429449	Outorgado	Direito de Uso	Portaria	0287/20 12	31/10/2012	05/11/2016	08/09/20 15
307863	PA - 03	AL	Maceió	#1229470800018 1	Outorgado	Direito de Uso	Portaria	0838/20 10	14/03/2010	14/03/2014	26/03/20 15
344216	Fazenda Flor do Tamoatã	AL	MURICI	#30974429449	Outorgado	Direito de Uso	Portaria	0282/20 12	31/10/2012	05/11/2016	03/09/20 15
346776	Fazenda Guladim I - Ponto 04	AL	TEOTÔNIO VILELA	#1248097600019 8	Outorgado	Direito de Uso	Portaria	0310/20 14	30/12/2014	02/01/2019	20/10/20 15
496408	Poço SOL - 01	AL	MACEIÓ	#0523238200010 0	Outorgado	Direito de Uso	Portaria	0322/20 13	22/08/2013	22/08/2017	23/03/20 16
307864	PAM - 02	AL	Maceió	#1229470800018 1	Outorgado	Outra	Portaria	839	15/03/2010	15/03/2014	26/03/20 15
342232	Vipçs Motel - Poço VIP - 01	AL	MACEIÓ	#1251970800021 3	Outorgado	Direito de Uso	Portaria	0188/20 12	10/09/2012	13/09/2016	03/06/20 15
344345	Fazenda Suíssa	AL	MARECHAL DEODORO	#1247809500013 2	Outorgado	Direito de Uso	Portaria	0297/20 12	03/12/2012	05/12/2016	08/09/20 15
346073	Fazenda Santa Izabele	AL	CAMPO ALEGRE	#1221783200014 3	Outorgado	Direito de Uso	Portaria	0054/20 13	03/02/2013	05/02/2017	05/10/20 15
346201	Residencial Olival Tenorio Costa	AL	MACEIÓ	#0927676700011 2	Outorgado	Direito de Uso	Portaria	0046/20 14	05/02/2014	13/02/2018	08/10/20 15
496409	Residencial Jardim Royal RJR - 03	AL	MACEIÓ	#0118002400013 2	Outorgado	Direito de Uso	Portaria	0301/20 13	25/07/2013	25/07/2017	23/03/20 16
342041	Fazenda Pitimijú II	AL	Cajueiro	#1221392200016 6	Outorgado	Direito de Uso	Portaria	1222/20 10	26/12/2011	26/12/2015	04/05/20 15
342233	Auto Posto Lourinho	AL	ARAPIRACA	#1346005600017 0	Outorgado	Direito de Uso	Portaria	0192/20 12	10/09/2012	13/09/2016	03/06/20 15

307866	PBD - 01	AL	Maceió	#1229470800018 1	Outorgado	Outra	Portaria	840	15/03/2010	15/03/2014	26/03/2015
342042	Novo Horizonte I	AL	Cajueiro	#1221392200016 6	Outorgado	Direito de Uso	Portaria	1213/2010	22/12/2010	22/12/2014	04/05/2015
342170	Poço PCB-06 (Loteamento Clima Bom 2)	AL	MACEIÓ	#1229470800018 1	Outorgado	Direito de Uso	Portaria	0025/2012	13/03/2012	13/03/2016	21/05/2015
496411	Poço PT - 01	AL	MACEIÓ	#1271374900016 5	Outorgado	Direito de Uso	Portaria	0204/2013	08/04/2013	08/04/2017	23/03/2016
342235	Auto Posto Millenium - Poço Tubular	AL	MACEIÓ	#0507223200017 9	Outorgado	Direito de Uso	Portaria	0194/2012	10/09/2012	13/09/2016	03/06/2015
343259	Poço PPH-01 Lote 3 - Paraíso do Horto	AL	MACEIÓ	#1229470800018 1	Outorgado	Direito de Uso	Portaria	0029/2012	13/03/2012	13/03/2016	24/07/2015
343323	Fazenda Jequiá - EB do Gunga	AL	BOCA DA MATA	#1273393700015 5	Outorgado	Direito de Uso	Portaria	0071/2012	25/04/2012	25/04/2016	28/07/2015
344027	Poço PT-01	AL	MACEIÓ	#1055279000017 1	Outorgado	Direito de Uso	Portaria	0149/2012	24/07/2012	25/07/2016	31/08/2015
344156	Residencial Bosque dos Palmares	AL	MACEIÓ	#0849927900010 1	Outorgado	Direito de Uso	Portaria	0234/2012	24/09/2012	01/10/2016	02/09/2015
344220	Fazenda Sitio Velho	AL	MURICI	#21084645491	Outorgado	Direito de Uso	Portaria	0284/2012	31/10/2012	05/11/2016	03/09/2015
307868	PBD - 02	AL	Maceió	#1229470800018 1	Outorgado	Outra	Portaria	841	15/03/2010	15/03/2014	26/03/2015
343324	Fazenda Baixa Grande - EB Baixa grande	AL	BOCA DA MATA	#1273393700015 5	Outorgado	Direito de Uso	Portaria	0074/2012	25/04/2012	25/04/2016	28/07/2015
344157	Gotemburgo Veículos	AL	MACEIÓ	#0223362200051 9	Outorgado	Direito de Uso	Isenção de Outorga	0000/2012	02/09/2015	02/09/2015	02/09/2015
344158	Povoado Sinimbú I	AL	JEQUIÁ DA PRAIA	#1227249800020 1	Outorgado	Direito de Uso	Portaria	0244/2012	30/09/2012	30/09/2016	02/09/2015
346206	Poço PSO - 07	AL	MACEIÓ	#1228527600014 2	Outorgado	Direito de Uso	Portaria	0045/2014	05/02/2014	12/02/2018	08/10/2015
307870	PBD - 03	AL	Maceió	#1229470800018 1	Outorgado	Direito de Uso	Portaria	0842/2010	15/03/2010	15/03/2014	26/03/2015
344095	Passos Tenório Alimentos	AL	MACEIÓ	#0223656800013 1	Outorgado	Direito de Uso	Isenção de Outorga	0000/2012	01/09/2015	01/09/2015	01/09/2015
344159	Fazenda Nova Caípe	AL	MARECHAL DEODORO	#1247809500013 2	Outorgado	Direito de Uso	Portaria	0259/2012	09/10/2012	14/10/2016	02/09/2015
344223	Fazenda São José da Palmeira	AL	RIO LARGO	#16476522434	Outorgado	Direito de Uso	Portaria	0281/2012	31/10/2012	05/11/2016	03/09/2015
346079	Fazenda Sao Manoel	AL	CAMPO ALEGRE	#1221783200014 3	Outorgado	Direito de Uso	Portaria	0053/2013	03/02/2013	05/02/2017	16/11/2015
346463	Fazenda São Pedro	AL	TEOTÔNIO VILELA	#1248097600019 8	Outorgado	Direito de Uso	Portaria	0283/2014	26/11/2014	10/12/2018	16/10/2015
496159	Poço PME - 01	AL	PARIPUEIRA	#0167955600011 9	Outorgado	Direito de Uso	Portaria	0275/2014	23/12/2014	23/12/2016	16/03/2016
344160	Fazenda Carobas	AL	MARECHAL DEODORO	#1247809500013 2	Outorgado	Direito de Uso	Portaria	0258/2012	09/10/2012	14/10/2016	02/09/2015

345952	Poço - 01 (Fonte São Bento)	AL	MACEIÓ	#1055754000012 4	Outorgado	Direito de Uso	Portaria	0062/20 13	04/02/2013	06/02/2017	02/10/20 15
307872	PC - 01	AL	Maceió	#1229470800018 1	Outorgado	Direito de Uso	Portaria	0843/20 10	15/03/2010	15/03/2014	26/03/20 15
342368	Loteamento Alta Vista - Poço PAV - 04	AL	MACEIÓ	#0828510300015 7	Outorgado	Direito de Uso	Portaria	0166/20 12	20/08/2012	28/08/2016	15/06/20 15
344161	Fazenda Nova Utinga	AL	MARECHAL DEODORO	#1247809500013 2	Outorgado	Direito de Uso	Portaria	0257/20 12	09/10/2012	14/10/2016	02/09/20 15
344673	Fazenda Alvorada	AL	BOCA DA MATA	#1273393700015 5	Outorgado	Direito de Uso	Portaria	0124/20 12	14/06/2012	21/06/2016	17/09/20 15
307873	PMU - 01	AL	Maceió	#1229470800018 1	Outorgado	Direito de Uso	Portaria	0856/20 10	15/03/2010	15/03/2014	26/03/20 15
359265	Poço PVP-01	AL	MACEIÓ	#1374861700013 1	Outorgado	Direito de Uso	Portaria	0143/20 14	30/06/2014	30/06/2018	13/11/20 15
344162	Fazenda São José	AL	MACEIÓ	#00319872491	Outorgado	Direito de Uso	Portaria	0243/20 12	30/09/2012	03/10/2016	02/09/20 15
344163	Povoado Sinimbu II	AL	JEQUIÁ DA PRAIA	#1227249800020 1	Outorgado	Direito de Uso	Portaria	0245/20 12	30/09/2012	30/09/2016	02/09/20 15
307875	PNM - 01	AL	Maceió	#1229470800018 1	Outorgado	Direito de Uso	Portaria	0857/20 10	15/03/2010	15/03/2014	26/03/20 15
344100	Poço RJB - 02	AL	MACEIÓ	#0849927900010 1	Outorgado	Direito de Uso	Portaria	0216/20 12	17/09/2012	01/10/2016	01/09/20 15
344228	Fazenda Tapera	AL	PENEDO	#04944461453	Outorgado	Direito de Uso	Portaria	0279/20 12	31/10/2012	05/11/2016	03/09/20 15
346084	Fazenda Calugi	AL	CAMPO ALEGRE	#1221783200014 3	Outorgado	Direito de Uso	Portaria	0058/20 13	03/02/2013	05/02/2017	05/10/20 15
346468	Poço CJMA - 01	AL	PENEDO	#1239874900011 8	Outorgado	Direito de Uso	Portaria	0282/20 14	12/12/2014	18/12/2018	16/10/20 15
307876	POP - 02	AL	Maceió	#1229470800018 1	Outorgado	Direito de Uso	Portaria	0858/20 10	15/03/2010	15/03/2014	26/03/20 15
344165	Povoado Sinimbu III	AL	JEQUIÁ DA PRAIA	#1227249800020 1	Outorgado	Direito de Uso	Portaria	0246/20 12	30/09/2012	30/09/2016	02/09/20 15
346021	Ponte do Riacho Salgado	AL	MACEIÓ	#1220103400012 3	Outorgado	Direito de Uso	Portaria	0052/20 13	31/01/2013	03/02/2017	05/10/20 15
346725	Sistema de Esgotamento Sanitario do Condominio Lagoa Azul	AL	MACEIÓ	#4092675000010 3	Outorgado	Direito de Uso	Portaria	0291/20 14	10/12/2014	12/12/2018	20/10/20 15
342245	Reycom Posto - Poço PT - 01	AL	MACEIÓ	#0247094000017 0	Outorgado	Direito de Uso	Portaria	0190/20 12	10/09/2012	13/09/2016	03/06/20 15
343269	Fazenda Jequiá	AL	SÃO MIGUEL DOS CAMPOS	#1228203400028 6	Outorgado	Direito de Uso	Portaria	0040/20 12	18/03/2012	18/03/2016	27/07/20 15
346022	Fazenda Mineiro	AL	CAMPO ALEGRE	#1221783200014 3	Outorgado	Direito de Uso	Portaria	0060/20 13	03/02/2013	05/02/2017	05/10/20 15
307878	PR - 02	AL	Maceió	#1229470800018 1	Outorgado	Direito de Uso	Portaria	0859/20 10	15/03/2010	15/03/2014	26/03/20 15
344231	Fazenda Barra Nova	AL	PENEDO	#04944461453	Outorgado	Direito de Uso	Portaria	0280/20 12	31/10/2012	05/11/2016	03/09/20 15

346023	Fazenda Santa Helena	AL	CAMPO ALEGRE	#1221783200014 3	Outorgado	Direito de Uso	Portaria	0055/20 13	03/02/2013	05/02/2017	05/10/20 15
346087	Fazenda Calugi (I)	AL	CAMPO ALEGRE	#1221783200014 3	Outorgado	Direito de Uso	Portaria	0056/20 13	03/02/2013	05/02/2017	05/10/20 15
347047	Fazenda Barriguda	AL	TEOTÔNIO VILELA	#1248097600019 8	Outorgado	Direito de Uso	Portaria	0312/20 14	29/12/2014	02/01/2019	22/10/20 15
342247	Residencial San Nicolas - Poço SAN - 03	AL	MACEIÓ	#0619635100010 4	Outorgado	Direito de Uso	Portaria	0186/20 12	10/09/2012	13/09/2016	05/06/20 15
343143	Fazenda Bom Sucesso	AL	MACEIÓ	#07401450453	Outorgado	Direito de Uso	Portaria	0004/20 12	26/01/2012	29/01/2016	20/07/20 15
344360	Residencial Bom Jardim - Poço PT - 02	AL	MACEIÓ	#0686457900011 7	Outorgado	Direito de Uso	Portaria	0306/20 12	17/12/2012	25/12/2016	09/09/20 15
307880	PSR - 01	AL	Maceió	#1229470800018 1	Outorgado	Direito de Uso	Portaria	0860/20 10	15/03/2010	15/03/2014	26/03/20 15
342056	Fazenda Pitimijú I	AL	Cajueiro	#1221392200016 6	Outorgado	Direito de Uso	Portaria	1217/20 10	26/12/2010	26/12/2014	07/05/20 15
342248	Village Hotel Resort (Venta Club) - Poço PT01	AL	MACEIÓ	#0539986200015 2	Outorgado	Direito de Uso	Portaria	0210/20 12	12/09/2012	16/09/2016	09/09/20 15
344105	Poço PT-02	AL	MACEIÓ	#0539986200015 2	Outorgado	Direito de Uso	Portaria	0212/20 12	12/09/2012	16/09/2016	01/09/20 15
344361	Poço ALD - 01	AL	MACEIÓ	#1226824900016 1	Outorgado	Direito de Uso	Portaria	0301/20 12	16/12/2012	19/12/2016	09/09/20 15
346345	Poço ICA - 01	AL	MARECHAL DEODORO	#1216485400019 2	Outorgado	Direito de Uso	Portaria	0187/20 14	27/08/2014	15/10/2018	14/10/20 15
346729	Poço HCA - 01	AL	MACEIÓ	#0145440700015 1	Outorgado	Direito de Uso	Portaria	0303/20 14	19/12/2014	23/12/2018	20/10/20 15
347049	Fazenda Piauã	AL	TEOTÔNIO VILELA	#1248097600019 8	Outorgado	Direito de Uso	Portaria	0311/20 14	29/12/2014	02/01/2019	22/10/20 15
307881	PSSJ-04	AL	Maceió	#1229470800018 1	Outorgado	Outra	Portaria	861	15/03/2010	15/03/2014	26/03/20 15
343273	Fazenda Jardim	AL	ATALAIA	#00761095420	Outorgado	Direito de Uso	Portaria	0047/20 12	19/03/2012	21/03/2016	24/07/20 15
344170	Fazenda Águas de Pituba II - Poço P - 05	AL	CORURIBE	#4635701800057 0	Outorgado	Direito de Uso	Portaria	0248/20 12	25/09/2012	01/10/2016	02/09/20 15
346346	Sistema de Esgotamento Sanitário do Conjunto Terezinha Pereira Araújo	AL	MACEIÓ	#0352108900012 0	Outorgado	Direito de Uso	Portaria	0188/20 14	30/10/2014	05/11/2017	14/10/20 15
346602	Condomínio Lages de Copacabana - Poço CLI - 01	AL	MACEIÓ	#1773849400010 9	Outorgado	Direito de Uso	Portaria	0295/20 14	12/12/2014	12/12/2018	19/10/20 15
347050	Fazenda Barriguda (II)	AL	TEOTÔNIO VILELA	#1248097600019 8	Outorgado	Direito de Uso	Portaria	0313/20 14	29/12/2014	02/01/2019	22/10/20 15
307754	PJ 09	AL	Maceió	#1229470800018 1	Outorgado	Outra	Portaria	850	22/03/2015	15/03/2014	23/03/20 15
307882	PR-13	AL	Maceió	#1229470800018 1	Outorgado	Direito de Uso	Portaria	0889/20 10	15/03/2010	15/03/2014	26/03/20 15
342314	Fazenda Santo Antonio do Mocambo / EB Pimenteira	AL	BOCA DA MATA	#1273393700015 5	Outorgado	Direito de Uso	Portaria	0123/20 12	14/06/2012	21/06/2016	12/06/20 15

344171	Residencial Doutor Luiz Sampaio	AL	MACEIÓ	#1223050800016 5	Outorgado	Direito de Uso	Isenção de Outorga	0000/20 12	02/09/2015	02/09/2015	02/09/20 15
344363	Residencial Campo Belo - Poço RCB - 01	AL	RIO LARGO	#1486972000010 0	Outorgado	Direito de Uso	Portaria	0313/20 12	09/12/2012	13/12/2016	09/09/20 15
346027	Fazenda Baixa Seca	AL	CAMPO ALEGRE	#1221783200014 3	Outorgado	Direito de Uso	Portaria	0057/20 13	03/02/2013	05/02/2017	05/10/20 15
346347	Condomínio Edifício Shopping Maceió ³ - Poço SPM - 02	AL	MACEIÓ	#1186295500017 4	Outorgado	Direito de Uso	Portaria	0190/20 14	11/11/2014	22/12/2016	14/10/20 15
346475	Fazenda Rio das Carnes	AL	TEOTÔNIO VILELA	#1248097600019 8	Outorgado	Direito de Uso	Portaria	0281/20 14	26/11/2014	10/12/2018	16/10/20 15
307755	PJ 08A	AL	Maceió	#1229470800018 1	Outorgado	Direito de Uso	Portaria	849	15/03/2010	15/03/2014	23/03/20 15
342059	Fazenda são José I	AL	Cajueiro	#1221392200016 6	Outorgado	Direito de Uso	Portaria	1218/20 10	27/10/2008	27/12/2010	07/05/20 15
342251	Fazenda são Lucas (Captação - I)	AL	MACEIÓ	#00311758134	Outorgado	Direito de Uso	Portaria	0218/20 12	18/09/2012	24/09/2016	08/06/20 15
344108	Posto Quarto de Milha	AL	MACEIÓ	#0407757700031 4	Outorgado	Direito de Uso	Isenção de Outorga	0000/20 12	01/09/2015	01/09/2015	01/09/20 15
346348	Poço PPP-01	AL	RIO LARGO	#0510138800013 0	Outorgado	Direito de Uso	Portaria	0185/20 14	27/08/2014	22/12/2016	14/10/20 15
365484	Sistema de Esgotamento Sanit rio do Condomínio Residencial Recanto dos Vales	AL	SATUBA	#7001444400016 1	Outorgado	Direito de Uso	Portaria	0160/20 14	01/09/2015	01/09/2019	12/01/20 16
344365	Posto Sena - Poço PSE - 01	AL	MACEIÓ	#1550389400010 0	Outorgado	Direito de Uso	Portaria	0311/20 12	16/12/2012	19/12/2016	09/09/20 15
342253	Fazenda são Lucas II	AL	MACEIÓ	#00311758134	Outorgado	Direito de Uso	Portaria	0219/20 12	18/09/2012	24/09/2016	08/06/20 15
343277	Fazenda Santa Luzia	AL	ATALAIA	#66287820420	Outorgado	Direito de Uso	Portaria	0051/20 12	19/03/2012	19/03/2016	24/07/20 15
346286	Sítio Santa Lúcia	AL	PARIPUEIRA	#48288594468	Outorgado	Direito de Uso	Portaria	0056/20 14	26/02/2014	05/03/2018	13/10/20 15
346350	Residencial Parque dos Caetes Poço RPC - 05	AL	MACEIÓ	#4115796700016 9	Outorgado	Direito de Uso	Portaria	0207/20 14	25/08/2014	22/09/2018	14/10/20 15
346734	Fazenda Indiana - Barragem Piau P - 03	AL	TEOTÔNIO VILELA	#1248097600019 8	Outorgado	Direito de Uso	Portaria	0304/20 14	26/12/2014	30/12/2018	20/10/20 15
342254	São Lucas e Engenho Oratório III	AL	IBATEGUARA	#00311758134	Outorgado	Direito de Uso	Portaria	0220/20 12	18/09/2012	18/09/2016	08/06/20 15
342318	Fazenda Utinga	AL	RIO LARGO	#1227571500013 6	Outorgado	Direito de Uso	Portaria	0130/20 12	17/06/2012	21/06/2016	12/06/20 15
343278	Fazenda Jupi	AL	ATALAIA	#66287820420	Outorgado	Direito de Uso	Portaria	0052/20 12	19/03/2012	21/03/2016	24/07/20 15
346287	Engenho Tigre	AL	BARRA DE SÃO MIGUEL	#00594679400	Outorgado	Direito de Uso	Portaria	0059/20 14	25/02/2014	27/02/2018	13/10/20 15
346351	Poço MER - 01	AL	ARAPIRACA	#0492828100010 6	Outorgado	Direito de Uso	Portaria	0202/20 14	23/09/2014	02/10/2018	14/10/20 15
342063	Fazenda Porto Alegre	AL	Cajueiro	#1221392200016 6	Outorgado	Direito de Uso	Portaria	1214/20 10	21/12/2010	21/12/2014	07/05/20 15

342383	Poço RPO - 01	AL	MACEIÓ	#1226887600044 5	Outorgado	Direito de Uso	Portaria	0169/20 12	12/08/2012	20/08/2016	15/06/20 15
343535	Poço PW-24	AL	MACEIÓ	#4215039100220 3	Outorgado	Direito de Uso	Portaria	0080/20 12	02/05/2012	02/05/2016	05/08/20 15
346288	Fazenda Carobas	AL	SÃO MIGUEL DOS CAMPOS	#00287350487	Outorgado	Direito de Uso	Portaria	0066/20 14	23/03/2014	30/03/2018	13/10/20 15
346352	Poço RPC - 03	AL	MACEIÓ	#4115796700016 9	Outorgado	Direito de Uso	Portaria	0209/20 14	18/09/2014	22/09/2018	14/10/20 15
346736	Fazendas Santo Antônio e Angelim - Barragem do Bosque IV - Ponto P - 04	AL	TEOTÔNIO VILELA	#1248097600019 8	Outorgado	Direito de Uso	Portaria	0305/20 14	26/12/2014	30/12/2018	20/10/20 15
347056	Fazenda Boca da Caixa	AL	MARECHAL DEODORO	#4215039100211 4	Outorgado	Direito de Uso	Portaria	0314/20 14	29/12/2014	02/01/2019	22/10/20 15
342064	Fazenda Santo André	AL	Cajueiro	#1221392200016 6	Outorgado	Direito de Uso	Portaria	1216/20 10	26/12/2010	26/12/2014	07/05/20 15
343152	SES de Marechal Deodoro	AL	MARECHAL DEODORO	#1251626600017 0	Outorgado	Direito de Uso	Portaria	0015/20 12	05/03/2012	05/03/2016	20/07/20 15
344369	Fazenda Santa Ana	AL	MACEIÓ	#03182029487	Outorgado	Direito de Uso	Portaria	0308/20 12	16/12/2012	19/12/2016	09/09/20 15
345585	Fazenda Pau Paraiba	AL	SÃO MIGUEL DOS CAMPOS	#1077654000011 5	Outorgado	Direito de Uso	Portaria	0044/20 13	30/01/2013	03/02/2017	29/09/20 15
342321	Poço PT-01	AL	MACEIÓ	#0428746100014 8	Outorgado	Direito de Uso	Portaria	0129/20 12	17/06/2012	21/06/2016	12/06/20 15
343281	Fazenda Prata	AL	SÃO MIGUEL DOS CAMPOS	#1228203400028 6	Outorgado	Direito de Uso	Portaria	0041/20 12	18/03/2012	18/03/2016	27/07/20 15
360433	Consórcio OAS/Mendes Júnior (Terraplenagem BR-101 - Novo Lino)	AL	MACEIÓ	#1186005500019 8	Outorgado	Direito de Uso	Portaria	0079/20 13	04/02/2013	06/02/2017	07/12/20 15
344178	Nordeste Moveis	AL	RIO LARGO	#0896215500011 0	Outorgado	Direito de Uso	Portaria	0253/20 12	09/10/2012	14/10/2016	02/09/20 15
346290	Poço HOB - 02	AL	MACEIÓ	#0934349800016 0	Outorgado	Direito de Uso	Portaria	0083/20 14	03/04/2014	07/04/2018	13/10/20 15
346354	Poço RPC - 06	AL	MACEIÓ	#4115796700016 9	Outorgado	Direito de Uso	Portaria	0210/20 14	18/09/2014	22/09/2018	14/10/20 15
346610	Poço CLI - 01	AL	MACEIÓ	#1773849400010 9	Outorgado	Direito de Uso	Portaria	0293/20 14	12/12/2014	12/12/2018	19/10/20 15
307698	RUA TRIUNFO, BAIRRO JACINTINHO	AL	Maceió	#1229470800018 1	Outorgado	Direito de Uso	PORTARIA	854	15/03/2010	15/03/2014	23/03/20 15
346355	Fazenda Imburi do Matão	AL	TEOTÔNIO VILELA	#1248097600019 8	Outorgado	Direito de Uso	Portaria	0212/20 14	25/09/2014	02/10/2018	14/10/20 15
343987	Poço NAT - 01	AL	MACEIÓ	#0635138900010 4	Outorgado	Direito de Uso	Portaria	0145/20 12	24/07/2012	25/07/2016	28/08/20 15
346356	SES do Residencial Eucalypto	AL	MACEIÓ	#0372272800011 5	Outorgado	Direito de Uso	Portaria	0313/20 13	08/08/2013	07/08/2015	14/10/20 15
346740	Fazenda São Mateus	AL	TEOTÔNIO VILELA	#1226524500012 0	Outorgado	Direito de Uso	Portaria	0306/20 14	26/12/2014	30/12/2024	20/10/20 15
342068	Fazenda Tigujada	AL	Cajueiro	#1221392200016 6	Outorgado	Direito de Uso	Portaria	1220/20 10	26/12/2010	26/12/2014	11/05/20 15

342324	Fazenda Urucu (Ponto I)	AL	RIO LARGO	#1227571500013 6	Outorgado	Direito de Uso	Portaria	0131/20 12	17/06/2012	21/06/2016	12/06/20 15
343156	Sítio Mucambinho	AL	FEIRA GRANDE	#06830241405	Outorgado	Direito de Uso	Portaria	0017/20 12	06/03/2012	07/03/2016	20/07/20 15
345142	Fazenda Peri - Peri II	AL	CORURIFE	#1227437900045 0	Outorgado	Direito de Uso	Portaria	0012/20 13	13/01/2013	16/01/2017	24/09/20 15
346486	Poço #131 Âço CIBG - 01	AL	TEOTÔNIO VILELA	#1223497800010 5	Outorgado	Direito de Uso	Portaria	0277/20 14	16/12/2014	23/12/2018	16/10/20 15
344183	Poço SUC - 01	AL	MACEIÓ	#4118538000016 3	Outorgado	Direito de Uso	Portaria	0252/20 12	02/10/2012	04/10/2016	02/09/20 15
342199	Aterro Sanitário da Cidade de Maceió - Bairro Benedito Bentes	AL	MACEIÓ	#1082600800016 5	Outorgado	Direito de Uso	Portaria	0207/20 12	12/09/2012	16/09/2016	01/06/20 15
343159	Fazenda São Sebastião	AL	COLÔNIA LEOPOLDINA	#30022193472	Outorgado	Direito de Uso	Isenção de Outorga	0000/20 12	11/03/2012	11/03/2017	20/07/20 15
346296	BR - 101	AL	SÃO MIGUEL DOS CAMPOS	#1207274700021 5	Outorgado	Direito de Uso	Portaria	0093/20 14	07/04/2014	08/04/2018	13/10/20 15
307704	LOTEAMENTO SANTA LÚCIA (AO LADO DO AERoclUBE), BAIRRO SANTA LÚCIA	AL	Maceió	#1229470800018 1	Outorgado	Direito de Uso	PORTARIA	841	15/03/2010	15/03/2014	23/03/20 15
342072	Fazenda São José II	AL	Cajueiro	#1221392200016 6	Outorgado	Direito de Uso	Portaria	1219/20 10	26/12/2010	26/12/2014	11/05/20 15
342200	Poço ALD - 09	AL	MACEIÓ	#0148859300014 0	Outorgado	Direito de Uso	Portaria	0199/20 12	12/09/2012	16/09/2016	01/06/20 15
359160	Poço EPM-01	AL	MACEIÓ	#1160711900014 3	Outorgado	Direito de Uso	Portaria	0376/20 13	06/11/2013	06/11/2017	12/11/20 15
344377	Fazenda Novo Patrocínio II	AL	MACEIÓ	#03182029487	Outorgado	Direito de Uso	Portaria	0309/20 12	16/12/2012	19/12/2016	09/09/20 15
361913	Poço RSN - 02	AL	MACEIÓ	#0619635100010 4	Outorgado	Direito de Uso	Portaria	0256/20 11	19/11/2015	19/11/2019	21/12/20 15
342201	Residencial Monte Romano	AL	MACEIÓ	#0484742500019 1	Outorgado	Direito de Uso	Portaria	0196/20 12	10/09/2012	13/09/2016	01/06/20 15
343993	JBR Pneus	AL	MACEIÓ	#0392174500018 1	Outorgado	Direito de Uso	Isenção de Outorga	0000/20 12	28/08/2015	28/08/2015	28/08/20 15
342202	Associação dos Morados do Conjunto Bethaville - Amcobe - BET02	AL	MACEIÓ	#0630538100010 1	Outorgado	Direito de Uso	Portaria	0204/20 12	18/09/2012	18/09/2016	01/06/20 15
342266	Poço PT- 01	AL	MACEIÓ	#1231563600010 1	Outorgado	Direito de Uso	Portaria	0222/20 12	18/09/2012	19/09/2016	09/06/20 15
345147	Fazenda Bolandeira	AL	CORURIFE	#1227437900045 0	Outorgado	Direito de Uso	Portaria	0009/20 13	13/01/2013	13/01/2017	24/09/20 15
346747	Barragem Gulandin Ponto P - 02	AL	TEOTÔNIO VILELA	#1248097600019 8	Outorgado	Direito de Uso	Portaria	0307/20 14	30/12/2014	02/01/2025	20/10/20 15
343995	Poço PT-01	AL	MARAGOGI	#3536161700011 7	Outorgado	Direito de Uso	Portaria	0147/20 12	24/07/2012	25/07/2016	28/08/20 15
344316	Residencial Luiz Gonzaga da Silva - Poço LGS - 02	AL	MACEIÓ	#0459030500015 1	Outorgado	Direito de Uso	Portaria	0288/20 12	12/11/2012	19/11/2016	08/09/20 15
342333	Residencial Maria de Nazareth - Poço RMN - 01	AL	MACEIÓ	#0693587500016 1	Outorgado	Direito de Uso	Portaria	0176/20 12	18/10/2012	23/10/2016	12/06/20 15

343997	Residencial Vista do Atlântico - Poço - RVA - 02	AL	MACEIÓ	#0849927900010 1	Outorgado	Direito de Uso	Portaria	0138/20 12	04/06/2012	07/06/2016	28/08/20 15
346303	Poço PNC - 01	AL	CAMPO ALEGRE	#1150983400014 3	Outorgado	Direito de Uso	Portaria	0090/20 14	06/04/2014	07/04/2018	13/10/20 15
342207	Tv Pajuçara	AL	MACEIÓ	#1201936000011 4	Outorgado	Direito de Uso	Portaria	0203/20 12	12/09/2012	16/09/2016	02/06/20 15
343999	Residencial Vista do Atlântico - Poço - RVA - 01	AL	MACEIÓ	#0849927900010 1	Outorgado	Direito de Uso	Portaria	0137/20 12	04/07/2012	04/07/2016	28/08/20 15
*	Campo saiu em branco quando da extração no CNARH40. Informação inserida manualmente e deixada em vermelho.										
Fonte dos dados: CNARH40, 28/03/2016 - 08h11min.											

Anexo 1 (continuação) – Lista dos usuários cadastrados no CNARH40 em 2015.

CODIGO	NOME_EMPREENDIMENTO	UF_EMPREEN- DIMENTO	MUNICIPIO_EMPRE- ENDIMENTO	CPF/CNPJ_EMPREE- NDIMENTO	SITUACAO_REGU- LARIZACAO	TIPO_OU- TORGA	TIPO_ATO	NUMER- O_ATO	DATA_INICIO_ OUTORGA	DATA_FIM_ UTORGA	DATA_INS- ERCAO
361920	Residencial Recanto das Poesias - Poço RPO - 01	AL	MACEIÓ	#70014444000161	Outorgado	Direito de Uso	Portaria	0260/20 15	19/11/2015	19/11/2019	21/12/201 5
363072	Poço GAS - 01	AL	MACEIÓ	#45758417491	Outorgado	Direito de Uso	Portaria	0296/20 15	03/12/2015	03/12/2019	30/12/201 5
347264	Residencial BernabÃfÂ© Oiticica - PoÃfÂ§o RBO - 03	AL	MACEIÓ	#01393072000109	Outorgado	Direito de Uso	Portaria	0216/20 15	25/09/2015	24/09/2019	26/10/201 5
871	Fazenda São Sebastião (Poço PT-01)	AL	SÃO MIGUEL DOS CAMPOS	#62258884014196	Outorgado	Direito de Uso	Portaria	0006/20 15	30/03/2014	03/04/2018	09/12/201 4
874	Fazenda São Sebastião (Poço PT-02)	AL	SÃO MIGUEL DOS CAMPOS	#62258884014196	Outorgado	Direito de Uso	Portaria	0004/20 15	30/03/2014	03/04/2018	09/12/201 4
382848	Sistema de Esgotamento Sanitário do Residencial Vale dos Corais	AL	MACEIÓ	#08343492011164	Outorgado	Direito de Uso	Portaria	0322/20 15	10/12/2015	10/12/2019	20/01/201 6
367744	Poço PP3-01	AL	MACEIÓ	#20077527000121	Outorgado	Direito de Uso	Portaria	0249/20 15	17/11/2015	17/11/2019	14/01/201 6
343872	Fazenda Nossa Senhora do Bom Conselho - Poço FBC - 04	AL	ARAPIRACA	#11282436449	Outorgado	Direito de Uso	Portaria	0125/20 15	02/08/2015	05/08/2019	20/08/201 5
347265	Residencial BernabÃfÂ© Oiticica - PoÃfÂ§o RBO - 04	AL	MACEIÓ	#01393072000109	Outorgado	Direito de Uso	Portaria	0218/20 15	25/09/2015	24/09/2019	26/10/201 5
366017	Loteamento Residencial Angra de Ipioca - Poço RAI - 02	AL	MACEIÓ	#06265051000121	Outorgado	Direito de Uso	Portaria	0336/20 15	18/12/2015	18/12/2019	11/01/201 6
382401	Poço RRM - 01	AL	SATUBA	#23033011000173	Outorgado	Direito de Uso	Portaria	0297/20 15	03/12/2015	13/07/2019	19/01/201 6
366081	Sistema de Esgotamento Sanitário do Loteamento Alto da Barra de São Miguel	AL	MACEIÓ	#35640705000158	Outorgado	Direito de Uso	Portaria	0348/20 15	22/12/2015	22/12/2019	11/01/201 6
382913	Poço ESD-01	AL	MACEIÓ	#03798336000130	Outorgado	Direito de Uso	Portaria	0269/20 15	23/11/2015	23/11/2019	20/01/201 6
367745	Poço FBU - 01 Fazenda Bulandim	AL	TANQUE D'ARCA	#12733937000155	Outorgado	Direito de Uso	Portaria	0240/20 15	10/11/2015	10/11/2019	14/01/201 6
382850	Loteamento Horizonte Fenix - Poço LHF - 01	AL	MACEIÓ	#16515474000106	Outorgado	Direito de Uso	Portaria	0147/20 15	13/08/2015	13/08/2019	20/01/201 6
360322	Fazenda Pau Amarelo	AL	MACEIÓ	#01393074000106	Outorgado	Direito de Uso	Portaria	0219/20 15	25/09/2015	25/09/2019	03/12/201 5
363075	Poço EDA - 01	AL	MACEIÓ	#24463895000169	Outorgado	Direito de Uso	Portaria	0299/20 15	03/12/2015	03/12/2019	30/12/201 5
365699	Condomínio Bernardo Oiticica - Poço IBO - 01	AL	MACEIÓ	#08034564000157	Outorgado	Direito de Uso	Portaria	0325/20 15	15/12/2015	15/12/2019	08/01/201 6
343876	Residencial Aquarelle - Fazenda Costa Brava - Poço - RAQ - 01	AL	MACEIÓ	#07894213000153	Outorgado	Direito de Uso	Portaria	0117/20 15	30/07/2015	02/08/2019	20/08/201 5
362437	Poço FIO - 01	AL	PARIPUEIRA	#09302997000109	Outorgado	Direito de Uso	Portaria	0282/20 15	02/12/2015	02/12/2019	23/12/201 5
382917	Residencial Recanto das Lagoas - Poço RRL-01	AL	MACEIÓ	#70014444000161	Outorgado	Direito de Uso	Portaria	0137/20 15	12/08/2015	12/08/2019	20/01/201 6

343621	Poço MAD-01 (Fonte Decolores)	AL	MACEIÓ	#05977510000137	Outorgado	Direito de Uso	Portaria	0011/2015	12/04/2015	14/04/2017	10/08/2015
347462	Sistema de Esgotamento Sanitário do Condomínio Residencial Recanto dos Rios	AL	MACEIÓ	#70014444000161	Outorgado	Direito de Uso	Portaria	0126/2015	04/08/2015	07/08/2019	28/10/2015
382406	Poço SPM - 01	AL	MACEIÓ	#11862955000174	Outorgado	Direito de Uso	Portaria	0307/2015	15/12/2015	15/12/2019	19/01/2016
361927	Residencial Recanto das Poesias - Poço RPO - 03	AL	MACEIÓ	#70014444000161	Outorgado	Direito de Uso	Portaria	0262/2015	19/11/2015	19/11/2019	21/12/2015
365703	Poço PT - 01	AL	MACEIÓ	#10659395000192	Outorgado	Direito de Uso	Portaria	0326/2015	15/12/2015	15/12/2019	08/01/2016
343623	SES do Edifício Maison Des Arts	AL	MACEIÓ	#24166688000142	Outorgado	Direito de Uso	Portaria	0012/2015	15/04/2015	19/04/2019	10/08/2015
348104	Sistema de Esgotamento Sanitário do Condomínio Residencial Recanto das Rosas	AL	MACEIÓ	#70014444000161	Outorgado	Direito de Uso	Portaria	0149/2015	20/08/2015	22/08/2019	05/11/2015
365448	Sistema de Esgotamento Sanitário do Condomínio Residencial Recanto da Poesia	AL	SATUBA	#70014444000161	Outorgado	Direito de Uso	Portaria	0158/2015	28/08/2015	28/08/2019	12/01/2016
343560	Fazenda São Sebastião	AL	SÃO MIGUEL DOS CAMPOS	#62258884014196	Outorgado	Direito de Uso	Portaria	0003/2015	16/09/2013	22/09/2017	05/08/2015
343624	Fazenda Nossa Senhora Aparecida (Ponto P02)	AL	MACEIÓ	#05987636434	Outorgado	Direito de Uso	Portaria	0018/2015	04/05/2015	05/05/2019	10/08/2015
343816	Empreendimento Pontal do Camaragibe	AL	SÃO PAULO	#08723106000125	Outorgado	Direito de Uso	Portaria	0096/2015	13/07/2015	15/07/2019	26/08/2015
366091	Loteamento Jardim Formosa II - Poço LJF - 01	AL	PARIPUEIRA	#05825900000191	Outorgado	Direito de Uso	Portaria	0354/2015	18/12/2015	18/12/2019	11/01/2016
343627	SES do Edifício Maison Jardins de Provence	AL	MACEIÓ	#24166688000142	Outorgado	Direito de Uso	Portaria	0013/2015	15/04/2015	19/04/2019	10/08/2015
366156	Edifício Brisa Mar - Poço EBM - 01	AL	MACEIÓ	#03619216000128	Outorgado	Direito de Uso	Portaria	0368/2015	29/12/2015	29/12/2017	11/01/2016
343628	Fazenda Cachoeira do Imburi (Poço AAM-01)	AL	PILAR	#16982376000189	Outorgado	Direito de Uso	Portaria	0015/2015	28/04/2015	04/05/2019	10/08/2015
365390	Serviço de Compactação e Terra Planagem	AL	MACEIÓ	#35365758000108	Outorgado	Direito de Uso	Portaria	0094/2015	13/07/2015	13/01/2017	12/01/2016
382862	Sistema de Esgotamento Sanitário do Residencial Rio Novo (Conjunto Vale do Amazonas)	AL	MACEIÓ	#09276767000112	Outorgado	Direito de Uso	Portaria	0220/2015	05/10/2015	05/10/2019	20/01/2016
343630	Condomínio Residencial Jorge Quintela (Poço RJQ-02)	AL	MACEIÓ	#06937784000165	Outorgado	Direito de Uso	Portaria	0025/2015	24/05/2015	25/05/2017	10/08/2015
361935	Residencial Recanto das Poesias - Poço - RPO - 02	AL	MACEIÓ	#70014444000161	Outorgado	Direito de Uso	Portaria	0264/2015	19/11/2015	19/11/2019	21/12/2015
343631	Fazenda Nossa Senhora Aparecida (Ponto P01)	AL	MACEIÓ	#05987636434	Outorgado	Direito de Uso	Portaria	0017/2015	04/05/2015	05/05/2019	10/08/2015
347664	Poço EJA - 01	AL	MACEIÓ	#12207742000171	Outorgado	Direito de Uso	Portaria	0164/2015	28/08/2015	01/09/2017	29/10/2015
366032	Sistema de Esgotamento Sanitário do Residencial Vista do Atlântico	AL	MACEIÓ	#22553591000167	Outorgado	Direito de Uso	Portaria	0337/2015	11/12/2015	04/04/2018	11/01/2016
382416	Matadouro Frigovale	AL	ARAPIRACA	#12198693000158	Outorgado	Direito de Uso	Portaria	0306/2015	03/12/2015	03/12/2019	19/01/2016

343632	Condomínio Vivenda do Alto (Poço CVA-01)	AL	MACEIÓ	#14024216000100	Outorgado	Direito de Uso	Portaria	0026/2015	24/05/2015	25/05/2017	10/08/2015
343760	Sítio Coqueiro Feliz	AL	CORURIBE	#08250701000190	Outorgado	Direito de Uso	Portaria	0070/2015	25/06/2015	01/07/2019	26/08/2015
347665	Fazenda Santa Rita	AL	SÃO SEBASTIÃO	#07151330472	Outorgado	Direito de Uso	Portaria	0166/2015	02/09/2015	09/09/2019	29/10/2015
365713	Poço PT - 01	AL	MACEIÓ	#02913148000142	Outorgado	Direito de Uso	Portaria	0314/2015	15/12/2015	15/12/2019	08/01/2016
366161	Residencial Sirius - Loteamento Simol - Poço SIR - 01	AL	MACEIÓ	#10895178000100	Outorgado	Direito de Uso	Portaria	0365/2015	29/12/2015	29/12/2017	11/01/2016
347666	Fazenda Santo Antão (Santo Antão I, II e III)	AL	SÃO SEBASTIÃO	#07151330472	Outorgado	Direito de Uso	Portaria	0167/2015	02/09/2015	09/09/2019	29/10/2015
382866	Fazenda Vilarinho - Poço P-03A	AL	IGREJA NOVA	#12282034000367	Outorgado	Direito de Uso	Portaria	0230/2015	14/10/2015	14/10/2019	20/01/2016
343762	Sítio Coqueiro Feliz	AL	CORURIBE	#08250701000190	Outorgado	Direito de Uso	Portaria	0069/2015	25/06/2015	01/07/2019	13/08/2015
347667	Fazenda Sete Lagoas/Camaratuba	AL	MACEIÓ	#00572228864	Outorgado	Direito de Uso	Portaria	0169/2015	02/09/2015	02/09/2019	29/10/2015
382867	Poço RSN - 02	AL	MACEIÓ	#06196351000104	Outorgado	Direito de Uso	Portaria	0256/2015	19/11/2015	19/11/2019	20/01/2016
361940	Poço AMG - 01	AL	MACEIÓ	#15564532000129	Outorgado	Direito de Uso	Portaria	0265/2015	19/11/2015	19/11/2019	21/12/2015
362900	Recanto das Lagoas	AL	SATUBA	#23033034000188	Outorgado	Direito de Uso	Portaria	0285/2015	03/12/2015	13/07/2019	29/12/2015
347668	Fazenda Sete Lagoas/Camaratuba (II)	AL	MACEIÓ	#00572228864	Outorgado	Direito de Uso	Portaria	0170/2015	03/09/2015	09/09/2017	29/10/2015
343636	Condomínio Vivenda do Alto (Poço CVA-02)	AL	MACEIÓ	#14024216000100	Outorgado	Direito de Uso	Portaria	0028/2015	24/05/2015	25/05/2017	10/08/2015
347669	Poço ARA - 01	AL	PARIPUEIRA	#12707709000100	Outorgado	Direito de Uso	Portaria	0174/2015	04/09/2015	09/09/2019	29/10/2015
365461	Sistema de Esgotamento Sanitário do Condomínio Residencial Recanto das Ilhas	AL	SATUBA	#70014444000161	Outorgado	Direito de Uso	Portaria	0159/2015	20/08/2015	20/08/2019	12/01/2016
382869	Poço PET - 01	AL	MACEIÓ	#06826822415	Outorgado	Direito de Uso	Portaria	0273/2015	14/12/2015	14/12/2019	20/01/2016
361942	Poço RSN - 01	AL	MACEIÓ	#06196351000104	Outorgado	Direito de Uso	Portaria	0254/2015	19/11/2015	19/11/2019	21/12/2015
362902	Poço RRA - 04	AL	RIO LARGO	#22336154000191	Outorgado	Direito de Uso	Portaria	0283/2015	03/12/2015	13/07/2019	29/12/2015
343446	Povoado Bititinga	AL	SÃO PAULO	#60332319000146	Outorgado	Direito de Uso	Portaria	0002/2015	09/03/2015	22/03/2017	03/08/2015
347671	Conjunto Residencial Bernabé Oiticica - Poço - RBO-02	AL	MACEIÓ	#06937784000165	Outorgado	Direito de Uso	Portaria	0157/2015	24/08/2015	28/08/2019	29/10/2015
365719	Poço DHC - 01	AL	MACEIÓ	#08582914000110	Outorgado	Direito de Uso	Portaria	0312/2015	15/12/2015	15/01/2016	08/01/2016
343639	Residencial Alto da Boa Vista (Poço ABV-01)	AL	MACEIÓ	#01637593000164	Outorgado	Direito de Uso	Portaria	0030/2015	26/05/2015	27/05/2017	10/08/2015

343767	Residencial Rio Novo - Conjunto Vale do Tocantins	AL	MACEIÓ	#09276767000112	Outorgado	Direito de Uso	Portaria	0071/2015	25/06/2015	01/07/2019	13/08/2015
347672	Conjunto Residencial Bernabé Oiticica - Poço RBO - 04	AL	MACEIÓ	#06937784000165	Outorgado	Direito de Uso	Portaria	0155/2015	20/08/2015	21/08/2019	29/10/2015
382872	Propriedade da Associação - Poço RDS - 02	AL	MACEIÓ	#09443850000139	Outorgado	Direito de Uso	Portaria	0275/2015	29/12/2015	29/12/2017	20/01/2016
343832	Fazenda Padre Cícero - Fonte Dois Irmãos	AL	ANADIA	#03657005000180	Outorgado	Direito de Uso	Portaria	0102/2015	15/07/2015	16/07/2019	18/08/2015
347545	Conjunto Residencial Alta Vista - Poço - AVI 01	AL	MACEIÓ	#18120875000192	Outorgado	Direito de Uso	Portaria	0162/2015	26/07/2015	01/09/2017	28/10/2015
347673	Conjunto Residencial Bernabé Oiticica - Poço RBO - 03	AL	MACEIÓ	#06937784000165	Outorgado	Direito de Uso	Portaria	0153/2015	20/08/2015	21/08/2019	29/10/2015
343769	Residencial Rio Novo - Conjunto Vale do São Francisco	AL	MACEIÓ	#09276767000112	Outorgado	Direito de Uso	Portaria	0072/2015	25/06/2015	01/07/2019	13/08/2015
361882	Poço ESV - 01	AL	MACEIÓ	#41167347000100	Outorgado	Direito de Uso	Portaria	0267/2015	23/11/2015	23/11/2019	21/12/2015
347674	Conjunto Residencial Bernabé Oiticica - Poço RBO - 01	AL	MACEIÓ	#06937784000165	Outorgado	Direito de Uso	Portaria	0151/2015	20/08/2015	21/08/2019	29/10/2015
366106	Poço AMB - 01	AL	MACEIÓ	#21585284000103	Outorgado	Direito de Uso	Portaria	0352/2015	18/12/2015	18/12/2019	11/01/2016
343642	Condomínio denominado Haras Vitória (Poço HVI-02)	AL	MACEIÓ	#09597620000124	Outorgado	Direito de Uso	Portaria	0032/2015	31/05/2015	09/06/2020	10/08/2015
362907	Poço RRL - 01	AL	SATUBA	#23033034000188	Outorgado	Direito de Uso	Portaria	0284/2015	03/12/2015	17/08/2019	29/12/2015
343771	Residencial Maria de Lourdes	AL	MACEIÓ	#12290392000150	Outorgado	Direito de Uso	Portaria	0073/2015	29/06/2015	29/06/2019	13/08/2015
365660	Conjunto Residencial Senador Rui Palmeira - Poço PT - 01	AL	MACEIÓ	#45338612453	Outorgado	Direito de Uso	Portaria	0318/2015	15/12/2015	15/12/2019	08/01/2016
348253	Residencial Recanto dos Rios - Poço RRI - 01	AL	MACEIÓ	#70014444000161	Outorgado	Direito de Uso	Portaria	0128/2015	10/08/2015	10/08/2019	06/11/2015
382877	Poço ZTT - 01	AL	MARECHAL DEODORO	#18748007000151	Outorgado	Direito de Uso	Portaria	0268/2015	23/11/2015	23/11/2019	20/01/2016
348254	Sistema de Esgotamento Sanitário do Condomínio Residencial Recanto da Alegria	AL	MACEIÓ	#70014444000161	Outorgado	Direito de Uso	Portaria	0132/2015	11/08/2015	13/08/2019	06/11/2015
343646	Povoado Manibu (Poço SAP-01)	AL	SÃO PAULO	#60332319000146	Outorgado	Direito de Uso	Portaria	0035/2015	31/05/2015	09/06/2019	10/08/2015
365727	Residencial Senador Rui Palmeira - Poço MLF - 01	AL	MACEIÓ	#22809813434	Outorgado	Direito de Uso	Portaria	0316/2015	15/12/2015	15/12/2019	08/01/2016
382815	Residencial Recanto dos Rios - Poço RRI - 02	AL	MACEIÓ	#70014444000161	Outorgado	Direito de Uso	Portaria	0130/2015	01/08/2015	10/09/2019	20/01/2016
382943	Sistema de Esgotamento Sanitário do Residencial Recanto dos Vales	AL	MACEIÓ	#70014444000161	Outorgado	Direito de Uso	Portaria	0160/2015	01/09/2015	01/09/2019	20/01/2016
343839	Poço FAA - 01	AL	MACEIÓ	#00565180487	Outorgado	Direito de Uso	Portaria	0101/2015	13/07/2015	15/07/2019	18/08/2015
366048	Residencial Green Park - Poço RGP - 01	AL	MACEIÓ	#35553742000129	Outorgado	Direito de Uso	Portaria	0330/2015	15/12/2015	15/12/2019	11/01/2016

382432	Residencial Solara - Poço SOL - 01	AL	MACEIÓ	#10895178000100	Outorgado	Direito de Uso	Portaria	0367/2015	07/01/2015	07/01/2018	19/01/2016
382880	Fazenda Nossa Senhora da Glória	AL	PORTO DE PEDRAS	#00275727491	Outorgado	Direito de Uso	Portaria	0278/2015	24/11/2015	24/11/2019	20/01/2016
343840	Fábrica de Picolé Kinata - Poço KIN - 01	AL	MACEIÓ	#00421822000146	Outorgado	Direito de Uso	Portaria	0099/2015	13/07/2015	15/07/2019	18/08/2015
347937	Sistema de Esgotamento Sanitário do Condomínio Residencial Recanto dos Coqueirais	AL	MACEIÓ	#70014444000161	Outorgado	Direito de Uso	Portaria	0148/2015	13/08/2015	17/08/2019	04/11/2015
343650	Fazenda Nossa Senhora Aparecida (Ponto P03)	AL	MACEIÓ	#05987636434	Outorgado	Direito de Uso	Portaria	0019/2015	04/05/2015	05/05/2019	10/08/2015
343842	Residencial Recanto das Águas (Poço RRA-04)	AL	MACEIÓ	#70014444000161	Outorgado	Direito de Uso	Portaria	0081/2015	08/07/2015	12/07/2019	19/08/2015
366115	Poço CSU - 01	AL	MACEIÓ	#12516746000131	Outorgado	Direito de Uso	Portaria	0350/2015	18/12/2015	18/12/2019	11/01/2016
343843	Residencial Recanto das Águas (Poço RRA-03)	AL	MACEIÓ	#70014444000161	Outorgado	Direito de Uso	Portaria	0083/2015	08/07/2015	12/07/2019	19/08/2015
347492	Sítio Capiazinho	AL	OURO BRANCO	#12258141000198	Outorgado	Direito de Uso	Portaria	0199/2015	15/09/2015	17/09/2025	28/10/2015
382436	Residencial Dellavia - Poço DEL - 01	AL	MACEIÓ	#41167347000100	Outorgado	Direito de Uso	Portaria	0369/2015	30/12/2015	30/12/2017	19/01/2016
343844	Residencial Recanto das Saíras (Poço RRS-04)	AL	MACEIÓ	#70014444000161	Outorgado	Direito de Uso	Portaria	0085/2015	08/07/2015	12/07/2019	19/08/2015
362469	Poço EMV - 01	AL	MACEIÓ	#69978435000101	Outorgado	Direito de Uso	Portaria	0288/2015	03/12/2015	03/12/2017	23/12/2015
382821	Residencial Recanto da Alegria - Poço RAL-02	AL	MACEIÓ	#70014444000161	Outorgado	Direito de Uso	Portaria	0139/2015	12/08/2015	12/08/2019	20/01/2016
343717	Fazenda Leocádio Nogueira Neto	AL	PASSO DE CAMARAGIBE	#11614926000193	Outorgado	Direito de Uso	Portaria	0041/2015	02/06/2015	09/06/2019	12/08/2015
343781	AABB (Poço ABB-04)	AL	MACEIÓ	#12156097000105	Outorgado	Direito de Uso	Portaria	0059/2015	17/06/2015	22/06/2017	14/08/2015
343845	Residencial Recanto das Saíras (Poço RRS-03)	AL	MACEIÓ	#70014444000161	Outorgado	Direito de Uso	Portaria	0087/2015	08/07/2015	12/07/2019	19/08/2015
348262	Poço São Pedro - PSP 01	AL	RIO LARGO	#80313566453	Outorgado	Direito de Uso	Portaria	0133/2015	12/08/2015	17/08/2019	06/11/2015
343846	Residencial Recanto dos Mares (Poço RRM-01)	AL	MACEIÓ	#70014444000161	Outorgado	Direito de Uso	Portaria	0089/2015	08/07/2015	12/07/2019	19/08/2015
366183	Residencial Vale do São Francisco - RVS - 02	AL	MACEIÓ	#11210928000117	Outorgado	Direito de Uso	Portaria	0373/2015	22/12/2015	22/12/2019	11/01/2016
343847	Residencial Recanto das Lagoas (Poço RRL-02)	AL	MACEIÓ	#70014444000161	Outorgado	Direito de Uso	Portaria	0091/2015	08/07/2015	12/07/2019	19/08/2015
382440	Residencial Reserva do Vale - Poço RRV - 302	AL	MACEIÓ	#09487655000100	Outorgado	Direito de Uso	Portaria	0363/2015	07/01/2015	07/01/2018	19/01/2016
343656	Fazenda Ilha	AL	JEQUIÁ DA PRAIA	#12272498000201	Outorgado	Direito de Uso	Portaria	0023/2015	17/05/2015	19/05/2019	10/08/2015
343784	Extra Supermercado - Loja Mangabeiras (Poço EXT-01)	AL	MACEIÓ	#47508411063743	Outorgado	Direito de Uso	Portaria	0064/2015	17/06/2015	22/06/2017	14/08/2015

343848	Residencial Recanto dos Mares (Poço RRM-02)	AL	MACEIÓ	#70014444000161	Outorgado	Direito de Uso	Portaria	0093/2015	08/07/2015	12/07/2019	19/08/2015
361897	Poço BIO - 01	AL	SÃO MIGUEL DOS CAMPOS	#13808130000288	Outorgado	Direito de Uso	Portaria	0258/2015	19/11/2015	19/11/2019	21/12/2015
362409	Poço ALD - 08	AL	MACEIÓ	#12953725000183	Outorgado	Direito de Uso	Portaria	0291/2015	30/12/2015	03/12/2017	23/12/2015
382889	Poço MIX-01	AL	MACEIÓ	#11421889000105	Outorgado	Direito de Uso	Portaria	0280/2015	02/12/2015	02/12/2019	20/01/2016
384169	Poço MPR-01	AL	MACEIÓ	#13563298000190	Outorgado	Direito de Uso	Isenção de Outorga	0000/2015	29/12/2015	29/12/2019	25/01/2016
343721	Edifício Sorrento	AL	MACEIÓ	#12592009000118	Outorgado	Direito de Uso	Portaria	0020/2015	04/05/2015	05/05/2019	12/08/2015
343785	Polo Multissetorial Governador Luiz Cavalcante (Poço LIF-01)	AL	MACEIÓ	#12343158000143	Outorgado	Direito de Uso	Portaria	0066/2015	24/06/2015	25/06/2017	14/08/2015
362474	Poço RBV - 01	AL	MACEIÓ	#04776641000193	Outorgado	Direito de Uso	Portaria	0294/2015	03/12/2015	03/12/2019	23/12/2015
382442	Loteamento Boa Vista - Poço ICF - 01	AL	MACEIÓ	#11210928000117	Outorgado	Direito de Uso	Portaria	0371/2015	29/12/2015	29/12/2017	19/01/2016
384170	Poço EFP-01	AL	MACEIÓ	#35561794000147	Outorgado	Direito de Uso	Isenção de Outorga	0000/2015	29/12/2015	29/12/2019	25/01/2016
343722	Fonte Santo Amaro (Poço FSA-01)	AL	SATUBA	#07698771000143	Outorgado	Direito de Uso	Portaria	0043/2015	04/06/2015	09/06/2019	12/08/2015
343786	Polo Multissetorial Governador Luiz Cavalcante (Poço LIF-02)	AL	MACEIÓ	#12343158000143	Outorgado	Direito de Uso	Portaria	0067/2015	24/06/2015	25/06/2017	14/08/2015
365547	Conjunto Residencial Maria Gislene Matheus - Poço MGM - 03	AL	MACEIÓ	#03521089000120	Outorgado	Direito de Uso	Portaria	0203/2015	18/09/2015	18/09/2019	12/01/2016
343787	SES dos Residenciais Village Damha I e II	AL	ARAPIRACA	#02067012000169	Outorgado	Direito de Uso	Portaria	0068/2015	25/06/2015	02/07/2019	14/08/2015
347500	Poço - RAL 01	AL	MACEIÓ	#15494395000101	Outorgado	Direito de Uso	Portaria	0172/2015	03/09/2015	09/09/2017	28/10/2015
366060	Ferraz Avícola (Frango da Hora) - Poço PFA - 01	AL	SANTA LUZIA DO NORTE	#18548838000180	Outorgado	Direito de Uso	Portaria	0332/2015	15/12/2015	15/12/2019	11/01/2016
382444	Poço PBV - 02	AL	BARRA DE SÃO MIGUEL	#13808161000158	Outorgado	Direito de Uso	Portaria	0376/2015	29/12/2015	29/12/2019	19/01/2016
384173	Poço MIL-01	AL	SERRA	#270935580005427	Outorgado	Direito de Uso	Isenção de Outorga	0000/2015	07/12/2015	07/12/2019	25/01/2016
348270	Residencial Recanto da Alegria - Poço RAL - 03	AL	MACEIÓ	#70014444000161	Outorgado	Direito de Uso	Portaria	0141/2015	12/08/2015	17/08/2019	06/11/2015
382382	Sistema de Esgotamento Sanitário do Residencial Mário Fortes Melro	AL	MACEIÓ	#03614296000129	Outorgado	Direito de Uso	Portaria	0305/2015	03/12/2015	03/12/2019	19/01/2016
343726	Residencial vale do São Francisco - Fazenda Boa Esperança	AL	MACEIÓ	#03722728000115	Outorgado	Direito de Uso	Portaria	0021/2015	11/05/2015	12/05/2019	12/08/2015
343854	Fazenda Baixa D'Água	AL	CAMPO ALEGRE	#05054179445	Outorgado	Direito de Uso	Portaria	0109/2015	15/07/2015	15/07/2019	19/08/2015
365423	Poço CMR - 02	AL	MACEIÓ	#06272199001599	Outorgado	Direito de Uso	Portaria	0229/2015	09/10/2015	09/10/2017	12/01/2016

384175	Poço PT-01	AL	MACEIÓ	#05012787000125	Outorgado	Direito de Uso	Isenção de Outorga	0000/2015	25/11/2015	25/11/2019	25/01/2016
365424	Fazenda Flor do Parajba	AL	PILAR	#21315683000146	Outorgado	Direito de Uso	Portaria	0237/2015	23/10/2015	23/10/2019	12/01/2016
384176	Poço CFA-01	AL	MACEIÓ	#07122759000358	Outorgado	Direito de Uso	Isenção de Outorga	0000/2015	15/12/2015	15/12/2019	25/01/2016
365425	Poço MAP - 02	AL	MACEIÓ	#12180469000139	Outorgado	Direito de Uso	Portaria	0227/2015	09/10/2015	09/10/2019	12/01/2016
343601	Fazenda São Sebastião (Poço PT-05)	AL	SÃO MIGUEL DOS CAMPOS	#62258884014196	Outorgado	Direito de Uso	Portaria	0005/2015	02/04/2014	06/04/2018	07/08/2015
362482	Poço PRM - 01	AL	MACEIÓ	#16957644000102	Outorgado	Direito de Uso	Portaria	0290/2015	03/12/2015	03/12/2017	23/12/2015
365426	Fonte do Meio (FDM - 01)	AL	SÃO MIGUEL DOS CAMPOS	#33000167080547	Outorgado	Direito de Uso	Portaria	0224/2015	09/10/2015	09/10/2019	12/01/2016
366130	Poço INT - 01	AL	MACEIÓ	#62258884013890	Outorgado	Direito de Uso	Portaria	0361/2015	18/12/2015	18/12/2019	11/01/2016
343730	Poço MAN-01	AL	MACEIÓ	#08631515000100	Outorgado	Direito de Uso	Portaria	0047/2015	11/06/2015	15/06/2017	12/08/2015
343794	Residencial Duda Balbino	AL	MACEIÓ	#09426272000122	Outorgado	Direito de Uso	Portaria	0075/2015	02/07/2015	06/07/2019	17/08/2015
361907	Poço TRA - 01	AL	MACEIÓ	#24313165000181	Outorgado	Direito de Uso	Portaria	0257/2015	19/11/2015	19/11/2019	21/12/2015
362419	Poço ALD - 11	AL	MACEIÓ	#12953725000183	Outorgado	Direito de Uso	Portaria	0292/2015	30/12/2015	03/12/2017	23/12/2015
348275	Condomínio do Edifício Residencial Giardino di Mare - Poço GDM - 01	AL	MACEIÓ	#08672133000116	Outorgado	Direito de Uso	Portaria	0135/2015	20/08/2015	09/09/2017	06/11/2015
365427	Poço P - 10A Fazenda Vilarinho	AL	IGREJA NOVA	#12282034000367	Outorgado	Direito de Uso	Portaria	0232/2015	14/10/2015	14/10/2019	12/01/2016
365683	Esgotamento Sanitário do Residencial Paraíso das Águas	AL	MACEIÓ	#08343492011164	Outorgado	Direito de Uso	Portaria	0321/2015	10/12/2015	10/12/2019	08/01/2016
366067	Poço POB - 01	AL	MACEIÓ	#06372054000164	Outorgado	Direito de Uso	Portaria	0358/2015	22/12/2015	22/12/2019	11/01/2016
343603	Fazenda Santa Luzia	AL	JEQUIÁ DA PRAIA	#12272498000201	Outorgado	Direito de Uso	Portaria	0016/2015	03/05/2015	05/05/2019	07/08/2015
343795	Residencial Recanto das Águas (Poço RRA - 02)	AL	MACEIÓ	#70014444000161	Outorgado	Direito de Uso	Portaria	0078/2015	08/07/2015	12/07/2019	26/08/2015
343859	Fazenda Triunfo	AL	CORURIBE	#12229415000200	Outorgado	Direito de Uso	Portaria	0110/2015	15/07/2015	15/07/2019	19/08/2015
365428	Poço P - 06A Fazenda Vilarinho	AL	IGREJA NOVA	#12282034000367	Outorgado	Direito de Uso	Portaria	0234/2015	14/10/2015	14/10/2019	12/01/2016
343732	Poço MAN-02	AL	MACEIÓ	#08631515000100	Outorgado	Direito de Uso	Portaria	0049/2015	11/06/2015	15/06/2017	12/08/2015
343796	Residencial Recanto das Águas (Poço RRA - 01)	AL	MACEIÓ	#70014444000161	Outorgado	Direito de Uso	Portaria	0079/2015	08/07/2015	12/07/2019	26/08/2015
365429	Poço CMR - 01	AL	MACEIÓ	#06272199001599	Outorgado	Direito de Uso	Portaria	0228/2015	09/10/2015	09/10/2017	12/01/2016

365685	Esgotamento Sanitário do Residencial Parque Galés	AL	MACEIÓ	#08343492011164	Outorgado	Direito de Uso	Portaria	0320/2015	10/12/2015	10/12/2019	08/01/2016
366005	Poço CRO - 01	AL	MACEIÓ	#08576533000128	Outorgado	Direito de Uso	Portaria	0328/2015	15/12/2015	15/12/2019	11/01/2016
382389	Conjunto Rui Palmeira (Bloco 5B)	AL	MACEIÓ	#14499371449	Outorgado	Direito de Uso	Portaria	0303/2015	07/12/2015	07/12/2019	19/01/2016
384181	Subestação da CHESF (Subestação Maceió II)	AL	CAMPINAS	#10701723000171	Outorgado	Direito de Uso	Isenção de Outorga	0000/2015	17/11/2015	17/11/2019	25/01/2016
343605	SES do Residencial Cachoeira do Imburi	AL	MACEIÓ	#01637593000164	Outorgado	Direito de Uso	Portaria	0007/2015	19/03/2015	22/03/2019	07/08/2015
343733	SES do Residencial Jardins Perucaba	AL	ARAPIRACA	#19704921000163	Outorgado	Direito de Uso	Portaria	0050/2015	17/06/2015	22/06/2019	12/08/2015
343861	Fazenda Triunfo	AL	CORURIBE	#12229415000200	Outorgado	Direito de Uso	Portaria	0111/2015	15/07/2015	15/07/2019	19/08/2015
365430	Poço P - 14 Fazenda Vilarinho	AL	IGREJA NOVA	#12282034000367	Outorgado	Direito de Uso	Portaria	0233/2015	14/10/2015	14/10/2019	12/01/2016
366134	Poço - FIC - 01	AL	MACEIÓ	#08511719000107	Outorgado	Direito de Uso	Portaria	0344/2015	18/12/2015	18/12/2019	11/01/2016
382838	Fazenda São Vicente	AL	DELMIRO GOUVEIA	#04521277420	Outorgado	Direito de Uso	Portaria	0238/2015	29/10/2015	19/10/2025	20/01/2016
383478	instalação de Tanques-Rede	AL	MACEIÓ	#13359975472	Outorgado	Direito de Uso	Portaria	0001/2015	12/03/2015	12/03/2019	21/01/2016
343862	Matadouro Público de Iateguara	AL	IBATEGUARA	#12332961000182	Outorgado	Direito de Uso	Portaria	0113/2015	29/07/2015	29/07/2019	19/08/2015
366071	Poço CRA - 02	AL	MACEIÓ	#35742196000174	Outorgado	Direito de Uso	Portaria	0356/2015	18/12/2015	18/12/2019	11/01/2016
382711	Poço ESP - 01	AL	MACEIÓ	#24245037000148	Outorgado	Direito de Uso	Portaria	0360/2015	07/01/2015	07/01/2018	20/01/2016
343735	AABB (Poço ABB-01)	AL	MACEIÓ	#12156097000105	Outorgado	Direito de Uso	Portaria	0053/2015	17/06/2015	22/06/2017	12/08/2015
362424	Poço EDP - 01	AL	MACEIÓ	#08486108000148	Outorgado	Direito de Uso	Portaria	0286/2015	02/12/2015	02/12/2019	23/12/2015
348280	Poço MIB - 01 (Mibasa)	AL	BELO MONTE	#13342753000470	Outorgado	Direito de Uso	Portaria	0143/2015	20/08/2015	28/08/2019	06/11/2015
365432	Poço LCJ - 02 Loteamento Cidade Jardim	AL	PILAR	#05977407000197	Outorgado	Direito de Uso	Portaria	0246/2015	12/11/2015	12/11/2019	12/01/2016
385464	Fazenda Dois Irmãos	AL	RIO LARGO	#70002480000105	Outorgado	Direito de Uso	Portaria	0236/2015	16/10/2015	16/10/2019	29/01/2016
343608	Poço IGR-01	AL	MACEIÓ	#03418733000139	Outorgado	Direito de Uso	Portaria	0009/2015	23/03/2015	31/03/2019	07/08/2015
343864	Fazenda Nossa Senhora do Bom Conselho - Poço FBC - 03	AL	ARAPIRACA	#11282436449	Outorgado	Direito de Uso	Portaria	0123/2015	02/08/2015	05/08/2019	20/08/2015
365433	Poço P - 05 Fazenda Vilarinho	AL	IGREJA NOVA	#12282034000367	Outorgado	Direito de Uso	Portaria	0235/2015	14/10/2015	14/10/2019	12/01/2016
343609	SES do Residencial Carlos Moura I	AL	MACEIÓ	#09426272000122	Outorgado	Direito de Uso	Portaria	0010/2015	06/04/2015	07/04/2019	07/08/2015

343737	AABB (Poço ABB-02)	AL	MACEIÓ	#12156097000105	Outorgado	Direito de Uso	Portaria	0055/2015	17/06/2015	22/06/2017	12/08/2015
365434	Poço P-09A - Fazenda Vilarinho	AL	IGREJA NOVA	#12282034000367	Outorgado	Direito de Uso	Portaria	0231/2015	14/10/2015	14/10/2019	12/01/2016
365690	Residencial Artemísia - Poço CRA - 01	AL	MACEIÓ	#35742196000174	Outorgado	Direito de Uso	Portaria	0310/2015	15/12/2015	15/12/2019	08/01/2016
382842	Conjunto Residencial Jacarecica - Poço AMJ - 01	AL	MACEIÓ	#08437808000142	Outorgado	Direito de Uso	Portaria	0271/2015	23/11/2015	23/11/2019	20/01/2016
363067	Poço ERA - 01	AL	MACEIÓ	#03949350000197	Outorgado	Direito de Uso	Portaria	0301/2015	03/12/2015	03/12/2017	30/12/2015
348283	Poço HFL - 01	AL	ARAPIRACA	#09465509000184	Outorgado	Direito de Uso	Portaria	0145/2015	17/08/2015	28/08/2019	06/11/2015
366011	Poço IAC - 01	AL	MACEIÓ	#12482873000167	Outorgado	Direito de Uso	Portaria	0334/2015	18/12/2015	18/12/2019	11/01/2016
382843	Poço RDS - 01	AL	MACEIÓ	#09443850000139	Outorgado	Direito de Uso	Portaria	0277/2015	02/12/2015	02/12/2019	20/01/2016
343739	AABB (Poço ABB-03)	AL	MACEIÓ	#12156097000105	Outorgado	Direito de Uso	Portaria	0057/2015	17/06/2015	22/06/2017	12/08/2015
363068	Poço RLP - 01	AL	MACEIÓ	#13569776000179	Outorgado	Direito de Uso	Portaria	0304/2015	07/12/2015	07/12/2019	30/12/2015
347260	Residencial Vale do São Francisco - Poço RVS - 01	AL	MACEIÓ	#03722728000115	Outorgado	Direito de Uso	Portaria	0202/2015	17/09/2015	18/09/2020	26/10/2015
365436	Poço LCJ - 01 Loteamento Cidade Jardim	AL	PILAR	#05977407000197	Outorgado	Direito de Uso	Portaria	0244/2015	12/11/2015	12/11/2019	12/01/2016
385468	Poço CRS - 01	AL	MACEIÓ	#06922430000147	Outorgado	Direito de Uso	Portaria	0375/2015	07/01/2016	07/01/2018	29/01/2016
343868	Fazenda Nossa Senhora do Bom Conselho - Poço FBC - 02	AL	ARAPIRACA	#11282436449	Outorgado	Direito de Uso	Portaria	0121/2015	02/08/2015	05/08/2019	20/08/2015
347261	Poço PSL - 01	AL	MACEIÓ	#15740743000175	Outorgado	Direito de Uso	Portaria	0205/2015	21/09/2015	25/09/2017	26/10/2015
365437	Fazenda Tabuleiro de Dentro	AL	SÃO SEBASTIÃO	#08713880497	Outorgado	Direito de Uso	Portaria	0221/2015	05/10/2015	05/10/2019	12/01/2016
347262	Residencial Bernabé Oiticica - Poço RBO - 01	AL	MACEIÓ	#01393072000109	Outorgado	Direito de Uso	Portaria	0212/2015	24/09/2015	28/09/2019	26/10/2015
365438	Fazenda Conceição - Fonte do Flare (FDF - 01)	AL	SÃO MIGUEL DOS CAMPOS	#33000167080547	Outorgado	Direito de Uso	Portaria	0226/2015	09/10/2015	09/10/2019	12/01/2016
343678	EcoClube Catolé Ltda - EPP	AL	MACEIÓ	#21090497000156	Outorgado	Direito de Uso	Portaria	0022/2015	17/05/2015	19/05/2019	10/08/2015
343870	Fazenda Nossa Senhora do Bom Conselho - Poço FBC - 01	AL	ARAPIRACA	#11282436449	Outorgado	Direito de Uso	Portaria	0119/2015	02/08/2015	05/08/2019	20/08/2015
347263	Residencial Bernabé Oiticica - Poço RBO - 02	AL	MACEIÓ	#01393072000109	Outorgado	Direito de Uso	Portaria	0214/2015	25/09/2015	24/09/2019	26/10/2015
367743	Poço AMI - 01	AL	ATALAIA	#16682715000101	Outorgado	Direito de Uso	Portaria	0251/2015	17/11/2015	17/11/2019	14/01/2016
385471	Fazenda São João	AL	SÃO MIGUEL DOS CAMPOS	#13808130000288	Outorgado	Direito de Uso	Portaria	0377/2015	29/12/2015	29/12/2019	29/01/2016

*	Campo saiu em branco quando da extração no CNARH40. Informação inserida manualmente e deixada em vermelho.										
Fonte dos dados: CNARH40, 28/03/2016 - 08h11min.											

Anexo 2 – Portarias nº 491 e 492 de 04 de setembro de 2015

PORTARIA Nº 491 DE 9 DE SETEMBRO DE 2015

Estabelece a periodicidade, qualificação da equipe responsável, conteúdo mínimo e nível de detalhamento das inspeções de segurança regulares de barragens de acumulação de água, conforme art. 9º da Lei Federal nº 12.334 de 20 de setembro de 2010.

O Secretário de Estado do Meio Ambiente e dos Recursos Hídricos de Alagoas, no uso de suas atribuições e tendo em vista a competência prevista pela Lei nº 5.965, de 10 de novembro de 1997, e pela Lei delegada de nº 44, de 08 de abril de 2011, e

Considerando a Lei Federal nº 12.334, de 20 de setembro de 2010, que estabelece a Política Nacional de Segurança de Barragens destinadas à acumulação de água para quaisquer usos, à disposição final ou temporária de rejeitos e à acumulação de resíduos industriais, cria o Sistema Nacional de Informações sobre Segurança de Barragens (SNISB);

Considerando que compete a SEMARH, no âmbito de suas atribuições, fiscalizar as barragens para as quais outorgou o direito de uso dos recursos hídricos, quando o objeto for acumulação de água, exceto as para fins de aproveitamento hidrelétrico, conforme art. 5º, inciso I, da Lei Federal nº 12.334 de 2010;

Considerando a Resolução CNRH nº 143, de 10 de Julho de 2012 que estabelece critérios gerais de classificação de barragens por categoria de risco, dano potencial associado e pelo seu volume, em atendimento ao art. 7º da Lei Federal nº 12.334, de 20 de setembro de 2010;

Considerando a Resolução CNRH nº 144, de 10 de Julho de 2012 que estabelece diretrizes para implementação da Política Nacional de Segurança de Barragens, aplicação de seus instrumentos e atuação do Sistema Nacional de Informações sobre Segurança de Barragens, e

Considerando que a Lei nº Federal 12.334, de 2010, em seu artigo 9º, atribuiu aos órgãos fiscalizadores a competência para definir a periodicidade, a qualificação da equipe técnica responsável, o conteúdo mínimo e o nível de detalhamento das inspeções de segurança regulares.

RESOLVE

Art. 1º - A periodicidade, a qualificação da equipe responsável, o conteúdo mínimo e o nível e detalhamento das Inspeções de Segurança Regulares das Barragens Fiscalizadas SEMARH estão definidas nesta Portaria.

Secretaria de Estado do Meio Ambiente e dos Recursos Hídricos
Av. General Luiz de França Albuquerque, S/N - Jacarecica, Maceió/AL
CEP 57038-640 | Fone: (82)3315-2680 | www.semarh.al.gov.br

Art. 2º - As Inspeções de Segurança Regulares de Barragem devem ser realizadas, regularmente, para avaliar as condições físicas e operacionais das partes integrantes da barragem visando identificar e monitorar anomalias que afetem potencialmente a sua segurança.

Art. 3º - Para efeito desta Portaria consideram-se:

I – Barragem ou barramento: qualquer obstrução em um curso permanente ou temporário de água, ou talvegue, para fins de retenção ou acumulação de substâncias líquidas ou de misturas de líquidos e sólidos, compreendendo o barramento e as estruturas associadas;

II – Barragens de acumulação de água fiscalizadas pela SEMARH: barragens situadas em rios de dominialidade do Estado de Alagoas, exceto as que o uso preponderante seja a geração hidrelétrica;

III – Reservatório: acumulação não natural de água, de substâncias líquidas ou de mistura de líquidos e sólidos;

IV – Empreendedor: agente privado ou governamental com direito real sobre as terras onde se localizam a barragem e o reservatório ou que explore a barragem para benefício próprio ou da coletividade;

V – Segurança de Barragem: condição que vise a manter a sua integridade estrutural e operacional e a preservação da vida, da saúde, da propriedade e do meio ambiente;

VI – Anomalia: qualquer deficiência, irregularidade, anormalidade ou deformação que possa vir a afetar a segurança da barragem, a qualquer tempo;

VII – Inspeção de Segurança Regular de Barragem: conjunto de procedimentos realizados regularmente com o objetivo de verificar as características físicas (técnicas) e operacionais (estado de conservação) que possibilitam a identificação possíveis anomalias na barragem;

VIII – Inspeção de Segurança Especial de Barragem: inspeção realizada com fim específico de verificar uma anomalia considerada grave;

IX – Dano Potencial Associado: dano que pode ocorrer devido a rompimento, vazamento, infiltração no solo ou mau funcionamento de uma barragem, independentemente da sua probabilidade de ocorrência, podendo ser graduado de acordo com as perdas de vidas humanas e impactos sociais, econômicos e ambientais;

X – Risco: probabilidade de ocorrência de um acidente devido a falhas nas condições físicas e/ou operacionais de uma barragem;

XI – Nível de Perigo: gradação do perigo à barragem decorrente da identificação de alguma anomalia;

XII – Equipe de Segurança da Barragem: conjunto de profissionais responsáveis pelas ações de segurança da barragem, podendo ser composta por profissionais do próprio empreendedor ou contratada especificamente para este fim;

XIII – Ciclo de Inspeções: período de realização das Inspeções de Segurança Regulares;

XIV – Primeiro Ciclo de Inspeções: ciclo de inspeções compreendido entre 01 de outubro e 31 de março do ano subsequente;

XV – Segundo Ciclo de Inspeções: ciclo de inspeções compreendido entre 01 de abril e 30 de setembro do mesmo ano;

XVI – Plano de Segurança de Barragem: instrumento da Política Nacional de Segurança de Barragens previsto no Art. 6º, inciso II, da Lei Federal nº 12.334, de 2010.

CAPÍTULO I

DA PERIODICIDADE

Art. 4º - As Inspeções de Segurança Regulares de Barragem terão periodicidade definida em função da classificação em relação à Categoria de Risco e o Dano Potencial associado das barragens, e deverão ser realizadas pelo Empreendedor durante os Ciclos de Inspeções, conforme periodicidades mínimas, a seguir:

I – Periodicidade Semestral:

- a) Barragens classificadas como de dano potencial alto, independente do risco; e
- b) Barragens classificadas como de dano potencial médio e risco alto.

II – Periodicidade Anual:

- a) Barragens classificadas como de dano potencial médio e risco médio ou baixo; e
- b) Barragens classificadas como de dano potencial baixo e risco alto ou médio.

III – Periodicidade Bianual: Barragens classificadas como de Dano Potencial baixo e Risco baixo

§ 1º a SEMARH poderá, mediante ato devidamente motivado, exigir Inspeções de Segurança Regulares complementares às definidas neste artigo sempre que houver razões que as justifiquem.

§ 2º As Inspeções de Segurança Regulares subsequentes cuja periodicidade de realização seja anual ou bianual deverão ser executadas em Ciclos de Inspeções distintos.

CAPÍTULO II

DO CONTEÚDO MÍNIMO E DETALHAMENTO

Art. 5º - As Inspeções de Segurança Regulares de Barragem terão como produtos finais a Ficha de Inspeção Regular preenchida, o Relatório de Inspeção Regular e o Extrato da Inspeção de Segurança Regular de Barragem.

Art. 6º - A Ficha de Inspeção Regular terá seu modelo definido pelo Empreendedor e deverá abranger todos os componentes e estruturas associadas à barragem, inclusive informações necessárias à atualização do Dano Potencial Associado e da Categoria de Risco da barragem.

Art. 7º - Os Relatórios de Inspeção de Segurança Regular de Barragem deverão conter, no mínimo:

- I – Identificação do representante legal do Empreendedor;
- II – Identificação do responsável técnico pela segurança da barragem;
- III – Avaliação das anomalias encontradas e registradas, identificando possível mau funcionamento e indícios de deterioração ou defeito de construção;
- IV – Relatório Fotográfico das Inspeções, destacando-se as principais anomalias verificadas *in-loco*;
- V – Reclassificação, quando necessário, quanto ao Nível de Perigo (em conformidade com a definição da Resolução ANA nº 742/2011), Dano Potencial Associado e Categoria de Risco.
- VI – Comparação com os resultados da última Inspeção de Segurança Regular realizada.
- VII – Avaliação do resultado de inspeção e revisão dos registros de instrumentação disponíveis, indicando a necessidade de manutenção, de reparos ou de inspeções regulares e especiais, recomendando os serviços necessários.
- VIII – Ciente do representante legal do empreendedor.

Parágrafo único. O Relatório de Inspeção Regular deverá ser acompanhado da respectiva Anotação de Responsabilidade Técnica – ART do profissional que o elaborou.

Art. 8º - O Relatório de Inspeção Regular deverá estar anexado ao Plano de Segurança da Barragem em até 60 (sessenta) dias após a data da inspeção.

Art. 9º - O Extrato de Inspeção de Segurança Regular da Barragem deverá ser elaborado conforme modelo fornecido pela SEMARH e encaminhado ao referido órgão, de acordo com a periodicidade das inspeções estabelecidas nesta Portaria.

Parágrafo único. Caso o Nível de Perigo verificado seja de Alerta, o Extrato da Inspeção Regular deverá ser enviado a SEMARH em no máximo 15 dias contados da data da Inspeção, já se o Nível for de Emergência o prazo será de 1 dia.

CAPÍTULO III

DA QUALIFICAÇÃO DA EQUIPE RESPONSÁVEL

Art. 10º - A Inspeção de Segurança Regular de Barragem deverá ser efetuada pela Equipe de Segurança da Barragem, composta por profissionais treinados e capacitados.

Parágrafo único. Os Relatórios de Inspeção de Segurança Regular de Barragem e os respectivos extratos deverão ser elaborados por equipe ou profissional com registro no Conselho Regional de Engenharia e Agronomia – CREA. As atribuições profissionais para inspeção de segurança, projeto, construção, operação ou manutenção de barragens devem ser compatíveis com as definidas pelo Conselho Federal de Engenharia e Agronomia – CONFEA.

TÍTULO IV

DISPOSIÇÕES FINAIS E TRANSITÓRIAS

Art. 11 – A primeira Inspeção de Segurança das Barragens Fiscalizadas pela SEMARH deverá ser realizada durante o Primeiro Ciclo de Inspeções de 2015 que se inicia em 01 de outubro do corrente ano.

Art. 12 - O não cumprimento do disposto nesta Portaria assim como a declaração inverídica de informações, sujeitará o infrator às penalidades previstas no artigo 50 da Lei Federal nº 9.433, de 08 de janeiro de 1997 e artigo 64 da Lei Estadual nº 5.965, de 10 de novembro de 1997 assim como suas alterações posteriores.

Art. 13 - Esta Portaria entra em vigor na data de sua publicação.

CLÁUDIO ALEXANDRE AYRES DA COSTA

SECRETÁRIO DE ESTADO

PORTARIA Nº 492 DE 9 DE SETEMBRO DE 2015

Estabelece a periodicidade de atualização, a qualificação do responsável técnico, o conteúdo mínimo e o nível de detalhamento do Plano de Segurança da Barragem e da Revisão Periódica de Segurança da Barragem, conforme art. 8º, 10 e 19 da Lei Federal nº 12.334 de 20 de setembro de 2010 – Política Nacional de Segurança de Barragens – PNSB.

O Secretário de Estado do Meio Ambiente e dos Recursos Hídricos, no uso de suas atribuições e tendo em vista a competência prevista pela Lei nº. 5.965, de 10 de novembro de 1997, e pela Lei delegada de nº 44, de 08 de abril de 2011, e

Considerando a Lei Federal nº 12.334, de 20 de setembro de 2010, que estabelece a Política Nacional de Segurança de Barragens destinadas à acumulação de água para quaisquer usos, à disposição final ou temporária de rejeitos e à acumulação de resíduos industriais, cria o Sistema Nacional de Informações sobre Segurança de Barragens (SNISB);

Considerando a Lei Federal nº 12.334, de 20 de setembro de 2010, que estabelece a Política Nacional de Segurança de Barragens (PNSB) altera a redação do Art. 35 da Lei Federal nº 9.433 de 8 de janeiro de 1997, e do Art. 4 da Lei nº 9.984, de 17 de julho de 2000;

Considerando que o Plano de Segurança da Barragem é um dos instrumentos da Política Nacional de Segurança de Barragens e que cabe ao empreendedor elaborá-lo conforme os artigos 6º, inciso II, e 17, inciso VII, da Lei Federal nº 12.334 de 2010;

Considerando que a Revisão Periódica de Segurança da Barragem de Acumulação de Água é parte integrante do Plano de Segurança da Barragem e que cabe ao órgão fiscalizador estabelecer a periodicidade, a qualificação técnica da equipe responsável, o conteúdo mínimo e o nível de detalhamento conforme art. 10, § 1º, da Lei Federal nº 12.334 de 2010;

Considerando a Resolução CNRH nº 143, de 10 de Julho de 2012 que estabelece critérios gerais de classificação de barragens por categoria de risco, dano potencial associado e pelo seu volume, em atendimento ao art. 7º da Lei Federal nº 12.334, de 20 de setembro de 2010;

Considerando a Resolução CNRH nº 144, de 10 de Julho de 2010 que estabelece diretrizes para implementação da Política Nacional de Segurança de Barragens, aplicação de seus instrumentos e atuação do Sistema Nacional de Informações sobre Segurança de Barragens,

Considerando que compete ao órgão executor da Política Estadual de Meio Ambiente e dos Recursos Hídricos, no âmbito de suas atribuições, fiscalizar as barragens para as quais outorgou o direito de uso dos recursos hídricos, quando o objeto for acumulação de água, exceto as para fins de aproveitamento hidrelétrico, conforme art. 5º, inciso I, da Lei Federal nº 12.334 de 2010;

Considerando que a Lei Federal nº 12.334, no âmbito da SEMARH, aplica-se as barragens destinadas à acumulação de água que possuam uma das seguintes características, altura do maciço maior ou igual a 15 metros, capacidade total do reservatório maior ou igual a 3 hectômetros cúbicos ou que possua um dano potencial associado, médio ou alto,

Considerando que cabe ao órgão fiscalizador estabelecer a periodicidade de atualização, a qualificação do responsável técnico, o conteúdo mínimo e o nível de detalhamento do Plano de Segurança da Barragem conforme art. 8º, § 1º, da Lei Federal nº 12.334 de 2010;

RESOLVE

Art. 1º - A periodicidade de atualização, a qualificação do responsável e equipe técnica, o conteúdo mínimo e o nível de detalhamento do Plano de Segurança da Barragem de Acumulação de Água e da Revisão Periódica de Segurança da Barragem de acumulação de água são aqueles definidos nesta Portaria.

Art. 2º - Para efeito desta Portaria consideram-se:

I – Barragem ou barramento: qualquer obstrução em um curso permanente ou temporário de água, ou talvegue, para fins de retenção ou acumulação de substâncias líquidas ou de misturas de líquidos e sólidos, compreendendo o barramento e as estruturas associadas;

II – Barragens de acumulação de água fiscalizadas pela SEMARH: barragens situadas em rios de dominialidade do Estado de Alagoas, exceto as que o uso preponderante seja a geração hidrelétrica;

III – Reservatório: acumulação não natural de água, de substâncias líquidas ou de mistura de líquidos e sólidos;

IV – Empreendedor: agente privado ou governamental com direito real sobre as terras onde se localizam a barragem e o reservatório ou que explore a barragem para benefício próprio ou da coletividade;

V – Segurança de Barragem: condição que vise a manter a sua integridade estrutural e operacional e a preservação da vida, da saúde, da propriedade e do meio ambiente;

VI – Dano Potencial Associado: dano que pode ocorrer devido a rompimento, vazamento, infiltração no solo ou mau funcionamento de uma barragem, independentemente da sua probabilidade de ocorrência, podendo ser graduado de acordo com as perdas de vidas humanas e impactos sociais, econômicos e ambientais;

VII – Matriz de Categoria de Risco e Dano Potencial Associado: matriz que consta no Anexo I desta Portaria, que relaciona classificação de Categoria de Risco e Dano Potencial Associado conforme Anexo I da Resolução ANA nº 91 de 02 de abril de 2012;

VIII – Equipe de Segurança da Barragem: conjunto de profissionais responsáveis pelas ações de segurança da barragem, podendo ser composta por profissionais do próprio empreendedor ou contratada especificamente para este fim;

IX – Representante legal do Empreendedor: indivíduo responsável por representar legalmente o proprietário da barragem, desde que possua outorga de poderes para desempenhar tal papel.

TÍTULO I

DA MATRIZ DE RISCO E DANO POTENCIAL ASSOCIADO

Art. 3º - As barragens fiscalizadas pela SEMARH serão classificadas de acordo com a Matriz de Categoria de Risco e o Dano Potencial Associado, constante no Anexo I, nas classes A, B, C ou E.

Parágrafo Único. A SEMARH poderá atualizar a classificação das barragens em decorrência da alteração de suas características ou da ocupação do vale a jusante que requeiram a revisão da Categoria de Risco ou do Dano Potencial Associado à barragem.

TÍTULO II

DO PLANO DE SEGURANÇA DA BARRAGEM

CAPÍTULO I

DA ESTRUTURA E DO CONTEÚDO MÍNIMO

Art. 4º - O Plano de Segurança da Barragem é um instrumento da Política Nacional de Segurança de Barragens, de implementação obrigatória pelo Empreendedor, cujo objetivo é auxiliá-lo na gestão da segurança da barragem.

Art. 5º - O Plano de Segurança da Barragem deverá ser composto pelos seguintes volumes:

- I – Volume I: Relatório do Plano de Segurança de Barragem
- II – Volume II: Relatório de Revisão Periódica de Segurança da Barragem
- III – Volume III: Plano de Ação de Emergência - PAE;
- IV – Volume IV: Resumo Executivo do Plano de Segurança da Barragem.

§ 1º O conteúdo mínimo de cada item está detalhado no Anexo II.

§ 2º O Resumo Executivo deverá ser enviado a SEMARH em até **60 dias** após a elaboração ou atualização do Plano de Segurança da Barragem.

Art. 6º - A abrangência do Plano de Segurança da Barragem (PSB) será definida em função da Matriz de Categoria de Risco e Dano Potencial Associado, conforme art. 3º, sendo:

I – Classe A: Itens I, II, III e IV;

II – Classe B: Itens I, II e IV;

III – Classe C: Itens I, II e IV;

IV – Classe D: Itens I, II e IV;

V – Classe E: Itens I, II e IV.

§ 1º A extensão e o detalhamento de cada Volume do PSB deverão ser proporcionais à complexidade da barragem e suficiente para garantir as condições adequadas de segurança.

§ 2º A SEMARH poderá determinar a elaboração do Item III – Plano de Ação de Emergência, sempre que considerar necessário, independente da classe da barragem.

CAPÍTULO II

DA ELABORAÇÃO E ATUALIZAÇÃO DO PLANO DE SEGURANÇA DA BARRAGEM

Art. 7º - O Plano de Segurança da Barragem deverá ser apresentado a SEMARH no início da operação da barragem e deverá estar disponível para utilização pela Equipe de Segurança de Barragem.

Parágrafo único. O Plano de Ação de Emergência da Barragem deverá estar disponível a sede do Empreendedor, bem como no próprio local da barragem e, na inexistência de escritório no local, na regional ou sede do Empreendedor, o que for mais próximo da barragem.

Art. 8º - À medida que ocorrerem as atividades de operação, monitoramento, manutenção, bem como das inspeções regulares e especiais (atividades que serão tratadas em Portarias Específicas), os respectivos registros devem ser inseridos no Volume I do Plano de Segurança da Barragem.

Art. 9º - O Plano de Segurança da Barragem deverá ser atualizado em decorrência das Inspeções Regulares e Especiais e das Revisões Periódicas de Segurança da Barragem, incorporando suas exigências e recomendações.

Parágrafo único. Todas as atualizações a que se refere o *caput* deverão ser anotadas e assinadas em folha de controle de alterações, que deverá fazer parte dos Volumes respectivos do PSB.

CAPÍTULO III

DA QUALIFICAÇÃO DO RESPONSÁVEL PELA ELABORAÇÃO DO PLANO DE SEGURANÇA DA BARRAGEM

Secretaria de Estado do Meio Ambiente e dos Recursos Hídricos
Av. General Luiz de França Albuquerque, S/N - Jacarecica, Maceió/AL
CEP 57038-640 | Fone: (82)3315-2680 | www.semarh.al.gov.br

Art. 10 - O responsável técnico pela elaboração do PSB deverá ter registro no Conselho Regional de Engenharia e Agronomia – CREA, com atribuições profissionais para projeto ou construção ou operação e manutenção de barragens, compatíveis com as definidas pelo Conselho Federal de Engenharia e Agronomia – CONFEA.

TÍTULO III

DA REVISÃO PERIÓDICA DE SEGURANÇA DA BARRAGEM

CAPÍTULO I

DA ESTRUTURA E DO CONTEÚDO MÍNIMO

Art. 11 - A Revisão Periódica de Segurança de Barragem tem por objetivo verificar o estado geral de segurança da barragem, considerando o atual estado da arte para os critérios de projeto, a atualização dos dados hidrológicos e as alterações das condições a montante e a jusante da barragem.

Art.12 - O Relatório da Revisão Periódica de Segurança de Barragem deverá indicar as ações a serem adotadas pelo Empreendedor para a manutenção da segurança, compreendendo, para tanto:

- I – o exame de toda a documentação da barragem, em particular dos relatórios de inspeção;
- II – o exame dos procedimentos de manutenção e operação adotados pelo empreendedor;
- III – a análise comparativa do desempenho da barragem em relação às revisões efetuadas anteriormente.

Art. 13 - O Relatório da Revisão Periódica de Segurança de Barragem deverá indicar a necessidade, quando cabível, de:

- I – elaboração ou alteração dos planos de operação, manutenção, instrumentação, testes ou inspeções;
- II – dispositivos complementares de descarga;
- III – implantação, incremento ou melhoria nos dispositivos e frequências de instrumentação e monitoramento;
- IV – obras ou reformas para garantia da estabilidade estrutural da barragem; e
- V – outros aspectos relevantes indicados pelo responsável técnico pelo documento.

Parágrafo único. O Resumo Executivo deverá ser enviado a SEMARH em até 60 dias após a elaboração do relatório a que se refere o *caput*, juntamente com uma declaração de ciência do representante legal do empreendedor quanto ao conteúdo do documento.

CAPÍTULO II

DA PERIODICIDADE DA REVISÃO PERIÓDICA DE SEGURANÇA DE BARRAGEM

Art. 14 - A periodicidade mínima da Revisão Periódica de Segurança de Barragem é definida em função da Matriz de Categoria de Risco e Dano Potencial Associado constante do Anexo I, sendo:

- I – classes A e B: a primeira Revisão em 5 (cinco) anos e a partir da segunda a cada 10 (dez) anos;
- II – classes C, D e E: a cada 10 (dez) anos.

CAPÍTULO III

DA QUALIFICAÇÃO DA EQUIPE TÉCNICA RESPONSÁVEL PELA REVISÃO PERIÓDICA DE SEGURANÇA DE BARRAGEM

Art. 15 - A Revisão Periódica de Segurança de Barragem deverá ser realizada por equipe multidisciplinar, com competência nas diversas disciplinas que envolvam a segurança da barragem em estudo.

§ 1º A equipe a que se refere o caput deverá ser externa ao Empreendedor, contratada para este fim.

§ 2º O responsável técnico pela Revisão Periódica de Segurança da Barragem deverá ter registro no Conselho Regional de Engenharia e Agronomia – CREA, com atribuições profissionais para projeto ou construção ou operação ou manutenção de barragens, compatíveis com as definidas pelo Conselho Federal de Engenharia e Agronomia – CONFEA.

CAPÍTULO IV

DISPOSIÇÕES FINAIS E TRANSITÓRIAS

Art. 16 - Os empreendedores cujas barragens estejam em operação na data de publicação desta Portaria terão prazo de 01 (um) ano para elaborar ou adequar o Plano de Segurança da Barragem ao disposto neste dispositivo.

§ 1º Em até 6 (seis) meses, a contar da data de publicação desta Portaria, todos os Empreendedores deverão apresentar as SEMARH o Formulário Técnico da Barragem (conforme Modelo apresentado no Anexo IV da Resolução ANA nº 91 de 02 de abril de 2012).

Art. 17 - O prazo limite para realização das revisões periódicas de segurança das barragens cuja operação tenha iniciado até a data de publicação desta portaria será função do número de barragens do Empreendedor e deverá respeitar os prazos totais e intermediários definidos no Anexo III.

§ 1º Para fins de contabilização do número de barragens por Empreendedor considerar-se-á todas as suas barragens, independente do tipo, porte e domínio do corpo d'água barrado.

§ 2º A sequência proposta de realização das revisões periódicas de segurança das barragens para os empreendedores que possuam mais de uma barragem deverá ser determinada em ordem decrescente de volume dos respectivos reservatórios.

§ 3º A elaboração do Plano de Segurança da Barragem deverá ser concluída em até 01 (um) ano após a primeira Revisão Periódica de Segurança de Barragem, a que se refere o caput.

Art. 18 - A periodicidade de atualização, a qualificação do responsável técnico, o conteúdo mínimo e o nível de detalhamento do Plano de Ação de Emergência serão tratados em Portaria específica.

Art. 19 - O não cumprimento do disposto nesta Portaria assim como a declaração inverídica de informações, sujeitará o infrator às penalidades previstas no artigo 50 da Lei Federal nº 9.433, de 08 de janeiro de 1997, artigo 64 da Lei Estadual nº 5.965, de 10 de novembro de 1997 assim como suas alterações posteriores.

Art. 20 - Esta Portaria entra em vigor na data de sua publicação.

CLÁUDIO ALEXANDRE AYRES DA COSTA

SECRETÁRIO DE ESTADO

ANEXO I – Matriz de Categoria de Risco e Dano Potencial Associado

	DANO POTENCIAL ASSOCIADO		
CATEGORIA DE RISCO	ALTO	MÉDIO	BAIXO
ALTO	A	B	C
MÉDIO	A	C	D
BAIXO	A	C	E

ANEXO II – Estrutura e conteúdo mínimo do Plano de Segurança de Barragem

VOLUME DO PSB	CONTEÚDO MÍNIMO	OBSERVAÇÕES IMPORTANTES
I – Relatório do Plano de Segurança da Barragem	1. Caracterização da Segurança da Barragem: 1.1. Identificação do Empreendedor 1.2. Caracterização do empreendimento 1.3. Características Técnicas do Projeto e da Construção 1.4. Identificação da área do entorno das instalações e seus respectivos acessos a	(i) Em relação ao item 2. Planos e Procedimentos, para barragens de Classe D somente o item 2.1 será obrigatório. (ii) Em relação ao item 3. Relação da Documentação Técnica do Empreendimento

	<p>serem resguardados de quaisquer usos ou ocupações permanentes</p> <p>1.5. Estrutura organizacional, contatos dos responsáveis e qualificação técnica dos profissionais da equipe de segurança barragem</p> <p>1.6. Quando for o caso, indicação da entidade responsável pela regra operacional do reservatório</p> <p>1.7. Declaração da classificação da barragem quanto à categoria de risco e dano potencial</p> <p>1.8. Formulário Técnico da Barragem (Artigo 16)</p> <p>2. Planos e Procedimentos:</p> <p>2.1. Plano de operação, incluindo, mas não se limitando à:</p> <p>a) regra operacional dos dispositivos de descarga;</p> <p>b) procedimentos para atendimento às regras operacionais definidas pelo Empreendedor ou entidade responsável, quando for o caso.</p> <p>2.2. Planejamento das manutenções;</p> <p>2.3. Plano de monitoramento e instrumentação;</p> <p>2.4. Planejamento das inspeções de segurança da barragem; e</p> <p>2.5. Cronograma de testes de equipamentos hidráulicos, elétricos e mecânicos quando for o caso.</p> <p>3. Relação da Documentação Técnica do Empreendimento</p> <p>3.1. Projetos (básico e/ou executivo)</p> <p>3.2. Projeto como construído (as built)</p> <p>3.3. Manuais dos Equipamentos</p> <p>3.4. Licenças ambientais, outorgas e demais requerimentos legais</p> <p>4. Registros e Controles</p> <p>4.1. Registros de Operação</p> <p>4.2. Registros de Manutenção</p> <p>4.3. Registros de Monitoramento e Instrumentação</p> <p>4.4. Fichas e relatórios de Inspeções de Segurança de Barragens</p>	<p>e ao item 4. Registros e Controles, os documentos técnicos deverão ser apresentados em meio digital e, se possível, estar disponível para download no sitio do empreendedor</p>
--	--	--

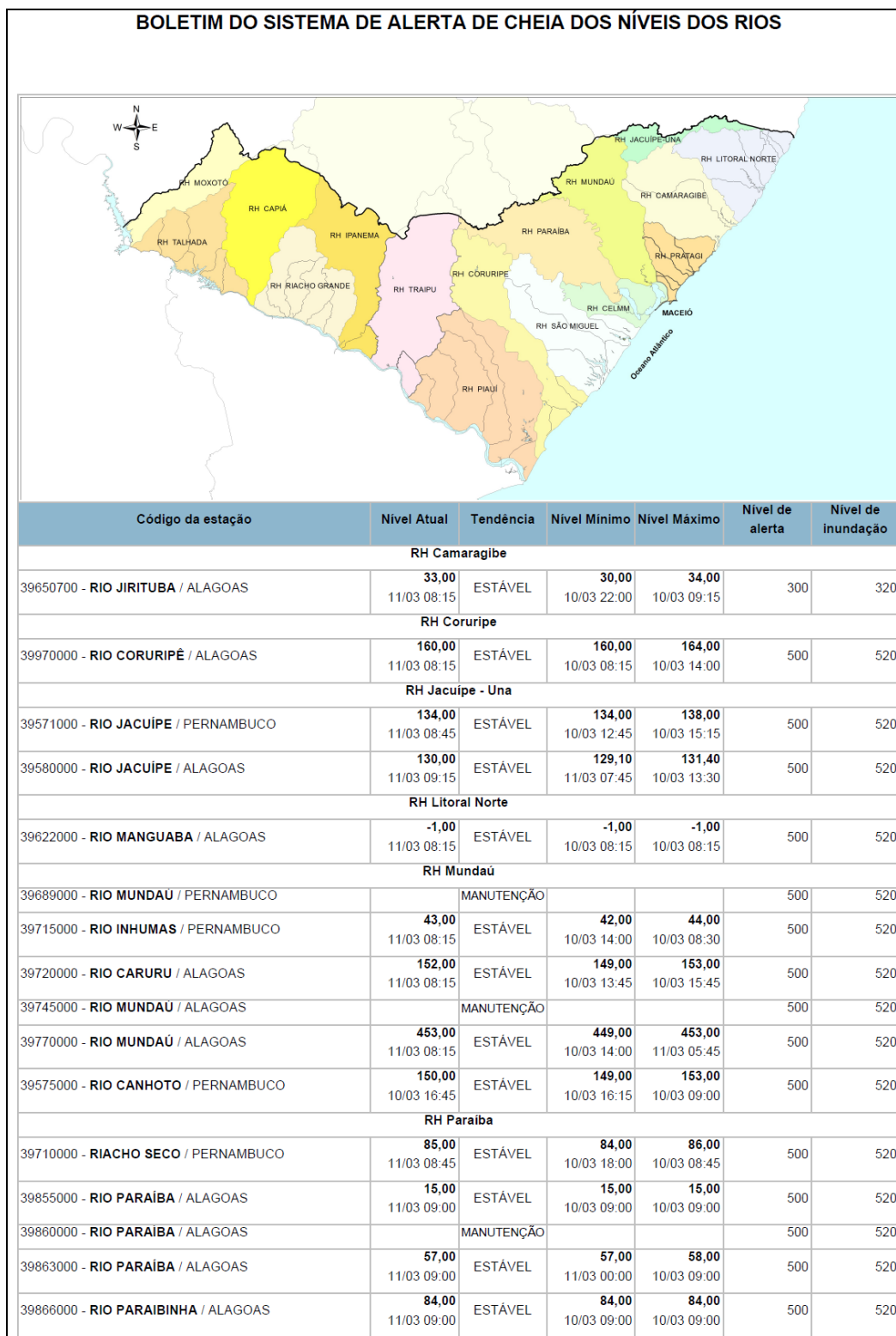
	4.5. Registros dos testes de equipamentos hidráulicos, elétricos e mecânicos se for o caso	
II – Relatório da Revisão Periódica de Segurança da Barragem	<ol style="list-style-type: none"> 1. Resultado de inspeção detalhada e adequada do local da barragem e de suas estruturas associadas 2. Reavaliação da categoria de risco e dano potencial associado 3. Atualização das séries e estudos hidrológicos e confrontação desses estudos com a capacidade dos dispositivos de descargas existentes 4. Reavaliação dos procedimentos de operação, manutenção, testes, instrumentação e monitoramento 5. Reavaliação do Plano de Ação de Emergência - PAE, quando for o caso 6. Revisão dos relatórios das revisões periódicas de segurança de barragem anteriores 7. Recomendações 8. Conclusões 	
III - Plano de Ação de Emergência – PAE		O conteúdo mínimo e o nível de detalhamento do Plano de Ação de Emergência serão definidos em regulamento específico
IV - Resumo Executivo do Plano de Segurança da Barragem	<ol style="list-style-type: none"> 1. Identificação da barragem e empreendedor 2. Identificação do responsável técnico 3. Período de realização do trabalho 4. Listagem dos estudos realizados 5. Recomendações 6. Conclusões 7. Plano de ação de melhoria e cronograma de implementação das ações identificadas no trabalho 8. Extrato da Inspeção de Segurança 	

	Regular de Barragem e a Declaração do Estado Geral de Conservação e Segurança da Barragem	
--	---	--

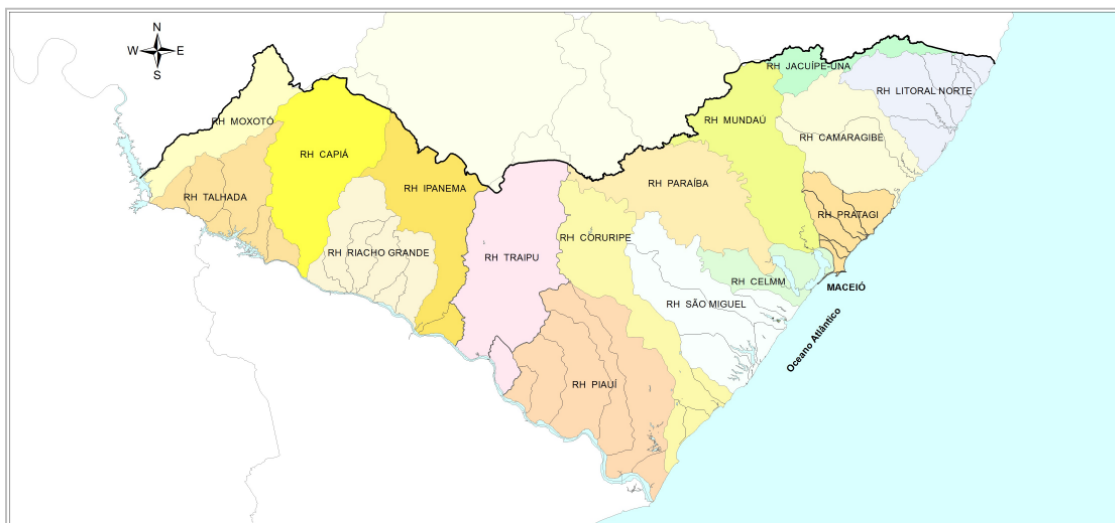
ANEXO III – Cronograma com datas limite para realização da Revisão Periódica de Segurança de Barragem.

QUANTIDADE DE BARRAGENS POR EMPREENDEDOR	PRAZOS (contados a partir da Publicação desta Portaria)	
	Prazos Intermediários (anos)	Prazos Limites (anos)
1	-----	1
2	-----	2
3 a 5	3 barragens em até 2 anos	5
6 a 10	4 barragens em até 3 anos	7
11 a 20	6 barragens em até 3 anos	10
Acima de 20	7 barragens em até 4 anos	12

**ANEXO III – Modelo do novo Boletim de Acompanhamento Hidrológico do Estado de Alagoas
(dias atuais e anteriores)**















BOLETIM DO SISTEMA DE ALERTA DE CHEIA DOS NÍVEIS DOS RIOS



Código da estação	Nível 1 Dia Anterior	Nível 2 Dias Anteriores	Tendência	Nível Mínimo	Nível Máximo	Nível de alerta	Nível de inundação
RH Camaragibe							
39650700 - RIO JIRITUBA / ALAGOAS	33,00 10/03 07:00	33,00 09/03 07:00	ESTÁVEL	30,00 10/03 22:00	34,00 10/03 09:15	300	320
RH Coruripe							
39970000 - RIO CORURIPÉ / ALAGOAS	160,00 10/03 07:00	160,00 09/03 07:00	ESTÁVEL	160,00 10/03 08:15	164,00 10/03 14:00	500	520
RH Jacuibe - Una							
39571000 - RIO JACUÍPE / PERNAMBUCO	135,00 10/03 07:00	100,00 09/03 07:00	ESTÁVEL	134,00 10/03 12:45	138,00 10/03 15:15	500	520
39580000 - RIO JACUÍPE / ALAGOAS	130,90 10/03 07:00	131,70 09/03 07:00	ESTÁVEL	129,10 11/03 07:45	131,40 10/03 13:30	500	520
RH Litoral Norte							
39622000 - RIO MANGUABA / ALAGOAS	-1,00 10/03 07:00	-1,00 09/03 07:00	ESTÁVEL	-1,00 10/03 08:15	-1,00 10/03 08:15	500	520
RH Mundaú							
39689000 - RIO MUNDAU / PERNAMBUCO			MANUTENÇÃO			500	520
39715000 - RIO INHUMAS / PERNAMBUCO	44,00 10/03 07:00	43,00 09/03 07:00	ESTÁVEL	42,00 10/03 14:00	44,00 10/03 08:30	500	520
39720000 - RIO CARURU / ALAGOAS	151,00 10/03 07:00	153,00 09/03 07:00	ESTÁVEL	149,00 10/03 13:45	153,00 10/03 15:45	500	520
39745000 - RIO MUNDAU / ALAGOAS			MANUTENÇÃO			500	520
39770000 - RIO MUNDAU / ALAGOAS	451,00 10/03 07:00	454,00 09/03 07:00	ESTÁVEL	449,00 10/03 14:00	453,00 11/03 05:45	500	520
39575000 - RIO CANHOTO / PERNAMBUCO	153,00 10/03 09:00		ESTÁVEL	149,00 10/03 16:15	153,00 10/03 09:00	500	520
RH Paraíba							
39710000 - RIACHO SECO / PERNAMBUCO	87,00 10/03 07:00	93,00 09/03 07:00	ESTÁVEL	84,00 10/03 18:00	86,00 10/03 08:45	500	520
39855000 - RIO PARAÍBA / ALAGOAS	15,00 10/03 07:00	15,00 09/03 13:00	ESTÁVEL	15,00 10/03 09:00	15,00 10/03 09:00	500	520
39860000 - RIO PARAÍBA / ALAGOAS			MANUTENÇÃO			500	520
39863000 - RIO PARAÍBA / ALAGOAS	59,00 10/03 07:00	60,00 09/03 07:00	ESTÁVEL	57,00 11/03 00:00	58,00 10/03 09:00	500	520
39866000 - RIO PARAIBINHA / ALAGOAS	84,00 10/03 07:00	85,00 09/03 07:00	ESTÁVEL	84,00 10/03 09:00	84,00 10/03 09:00	500	520

Secretaria de Estado do Meio Ambiente e dos Recursos Hídricos
Av. General Luiz de França Albuquerque, S/N - Jacarecica, Maceió/AL
CEP 57038-640 | Fone: (82)3315-2680 | www.semarnh.al.gov.br

ANEXO IV – Previsão do Tempo em Alagoas

ESTADO DE ALAGOAS							
SEMARH - DMET - DIRETORIA DE METEOROLOGIA					PREVISÃO DO TEMPO EM ALAGOAS		
Sexta-feira, 11 de Março de 2016							
Condição Atual: NO NORDESTE DO BRASIL OBSERVA-SE NEBULOSIDADE SIGNIFICATIVA NO OESTE/NORTE DO MARANHÃO E EM PONTOS ISOLADOS DO PIAUÍ, CEARÁ E BAHIA (IMAGEM METEOSAT-10 DE 11/00/16 ÀS 10:00 UTM)							
AGRESTE	TEMP. MÍNIMA	TEMP. MÁXIMA	UR. MÍNIMA	UR. MÁXIMA	DIR. E INTENSIDADE DO VENTO	IUV MÁXIMO	REGIÃO
	20°C	35°C	73%	94%	LESTE FRACO	INDICE UV 13	
<i>Possibilidade de Chuva - Nebulosidade variável com possibilidade de chuva passageira.</i>							
BAIXO DO SÃO FRANCISCO	TEMP. MÍNIMA	TEMP. MÁXIMA	UR. MÍNIMA	UR. MÁXIMA	DIR. E INTENSIDADE DO VENTO	IUV MÁXIMO	REGIÃO
	21°C	33°C	75%	91%	LESTE FRACO	INDICE UV 13	
<i>Varição de Nebulosidade - Nebulosidade variável durante o período</i>							
LITORAL	TEMP. MÍNIMA	TEMP. MÁXIMA	UR. MÍNIMA	UR. MÁXIMA	DIR. E INTENSIDADE DO VENTO	IUV MÁXIMO	REGIÃO
	22°C	32°C	82%	92%	LESTE MODERADO	INDICE UV 13	
<i>Varição de Nebulosidade - Nebulosidade variável durante o período</i>							
SERTÃO	TEMP. MÍNIMA	TEMP. MÁXIMA	UR. MÍNIMA	UR. MÁXIMA	DIR. E INTENSIDADE DO VENTO	IUV MÁXIMO	REGIÃO
	21°C	37°C	42%	79%	LESTE FRACO	INDICE UV 13	
<i>Varição de Nebulosidade - Nebulosidade variável durante o período</i>							
SERTÃO DO SÃO FRANCISCO	TEMP. MÍNIMA	TEMP. MÁXIMA	UR. MÍNIMA	UR. MÁXIMA	DIR. E INTENSIDADE DO VENTO	IUV MÁXIMO	REGIÃO
	22°C	38°C	41%	83%	LESTE FRACO	INDICE UV 13	
<i>Varição de Nebulosidade - Nebulosidade variável e chuva ocasional durante o período</i>							
ZONA DA MATA	TEMP. MÍNIMA	TEMP. MÁXIMA	UR. MÍNIMA	UR. MÁXIMA	DIR. E INTENSIDADE DO VENTO	IUV MÁXIMO	REGIÃO
	22°C	31°C	82%	97%	LESTE FRACO	INDICE UV 13	
<i>Varição de Nebulosidade - Nebulosidade variável e chuva ocasional durante o período</i>							

DESENVOLVIDO PELO ITEC - INSTITUTO DE TECNOLOGIA EM INFORMÁTICA E INFORMAÇÃO DO ESTADO DE ALAGOAS