



ESTADO DE ALAGOAS
SECRETARIA DO MEIO AMBIENTE E DOS RECURSOS HÍDRICOS
Av. Gen. Luiz de França Albuquerque, s/n – Jacarecica - Maceió - AL - CEP 57038-640
Fone: (82) 3315-2680

Ofício nº 165/2017

Maceió-AL, 30 de Março de 2017.

A Sua Senhoria o Senhor

Humberto Cardoso Gonçalves

Superintendente de Apoio ao Sistema Nacional de Gerenciamento de Recursos Hídricos (SAS)

Setor Policial Área 5 Quadra 3 Bloco L sala 100

CEP 70.610-200 - Brasília - DF

Assunto: **Envio do Relatório Progestão 2016, referente ao atendimento das metas de cooperação federativa estabelecidas para o estado no ano de 2016 devidamente acompanhado de informações sobre a aplicação dos recursos do Programa no estado até dezembro de 2016.**

Senhor Superintendente,

1. Em atendimento ao Contrato Progestão nº 065/ANA/2013 e à Resolução ANA nº 1485/2013 venho encaminhar o **Relatório Progestão 2016**, para fins de verificação do atendimento das metas de cooperação federativa estabelecidas no anexo do contrato supracitado e detalhadas nos Informes Progestão enviados em 2016.

Atenciosamente,

Divisão de Protocolo e Expedição

Nº 20795/2017 Uorg SAS

Por: _____

Hélio Almeida Souza
DPROE/CEDOC/SGE
Agência Nacional de Águas

Cláudio Alexandre Ayres da Costa
Secretário de Estado



**Programa Nacional de Consolidação do
Pacto Nacional pela Gestão das Águas – Progestão**

**Relatório Progestão 2016
– 5º Período de Certificação –
(Alagoas)**

30 de março de 2017

Sumário

APRESENTAÇÃO.....	6
I. METAS DE COOPERAÇÃO FEDERATIVA	9
II.1.META 1.1 – INTEGRAÇÃO DOS DADOS DE USUÁRIOS DE RECURSOS HÍDRICOS.....	9
II.2.META 1.2 – COMPARTILHAMENTO DE INFORMAÇÕES SOBRE ÁGUAS SUBTERRÂNEAS.....	18
II.3.META 1.3 – CONTRIBUIÇÃO PARA DIFUSÃO DO CONHECIMENTO	21
II.4.META 1.4 – PREVENÇÃO DE EVENTOS HIDROLÓGICOS CRÍTICOS.....	22
II.5.META 1.5 – ATUAÇÃO PARA SEGURANÇA DE BARRAGENS EM 2016	38
III. APLICAÇÃO DOS RECURSOS DO PROGESTÃO ATÉ DEZEMBRO DE 2016	42
ANEXOS.....	44

Índice de Figuras

Figura 1 – Quantidade de usuários de recursos hídricos cadastrados no CNARH (2013 – 2015), PASSIVO.....	16
Figura 2 – Quantidade de usuários de recursos hídricos cadastrados no CNARH (2016).....	16
Figura 3: Quantidade de usuários com informações de águas subterrâneas cadastrados no CNARH40 (2013 – 2015).	20
Figura 4: Quantidade de usuários com informações de águas subterrâneas cadastrados no CNARH40 (2016).	20
Figura 5: Boletim hidrológico do Sistema de Alerta de Alagoas.....	30
Figura 6: Disponibilização de dados hidrometeorológicos em tempo real pela SEMARH.....	33
Figura 7: Print da página inicial da SEMARH com o banner de acesso ao acompanhamento da seca em Alagoas.	34
Figura 8: Canal de comunicação da Sala de Alerta.....	37

Índice de Quadros

Quadro 1: Equipe de Consultores contratados para trabalhar nas metas do PROGESTÃO.....	7
Quadro 2: Quantidade de outorgas, transferências, renovações e licenças emitidas pela SEMARH (2001 – 2016) e quantidade de usuários regularizados cadastrados no CNARH até 20/01/2017, por tipologia.....	11
Quadro 3: Quantidade de usuários regularizados entre 2001 e 2016.	15
Quadro 4: Distribuição Anual dos Processos de Outorgas de Águas Subterrâneas.....	19
Quadro 5: Estações instaladas na rede hidrometeorológica de Alagoas e níveis de transmissão de dados. - Relatório Gestor PCD composto original.....	24
Quadro 6: Relatório Gestor PCD composto (Com modificações). Relatório composto após a retirada dos dados correspondentes as afirmações acima:.....	27
Quadro 7: avisos meteorológicos e hidrológicos emitidos pela Sala de Alerta no ano de 2016:	36
Quadro 8: Detalhamento da Aplicação dos Recursos do Progestão.	42

APRESENTAÇÃO

O objeto do “Pacto Nacional pela Gestão das Águas” é o aporte financeiro da ANA à SEMARH, no âmbito do programa de consolidação do “Pacto Nacional pela Gestão das águas – PROGESTÃO”, na forma de pagamento pelo alcance de metas de gerenciamento de recursos hídricos, mediante o cumprimento das metas de gestão previamente elaboradas e aprovadas, visando à superação de desafios comuns e a promoção do uso múltiplo e sustentável dos recursos hídricos, sobretudo em bacias compartilhadas, como também em outros dois mais específicos, da promoção da efetiva articulação entre os processos de gestão das águas e de regulação dos seus usos, conduzidos na esfera nacional e estadual e, do fortalecimento do modelo brasileiro de governança das águas, integrado, descentralizado e participativo.

Em dezembro de 2011, foi assinada a carta em prol de um “Pacto Nacional pela Gestão das Águas” visando à promoção da efetiva articulação entre os processos de gestão das águas e de regulação dos seus usos, conduzidos na esfera federal e estaduais, e fortalecimento do modelo brasileiro de governança das águas, integrado, descentralizado e participativo.

Considerando o amplo consenso, o Ministério do Meio Ambiente e a Agência Nacional de Águas – ANA formalizaram a proposta do pacto citado, publicado no Diário Oficial da União, em 21.03.2013 através da Resolução Nº 379/13-ANA, dentre outros da adesão ao pacto e da participação no PROGESTÃO.

Com adesão do Estado de Alagoas ao “Pacto Nacional pela Gestão das Águas”, formalizada por meio do Decreto Estadual Nº 26.748, de 18 de junho de 2013, as Metas de Cooperação Federativa no âmbito do Sistema Nacional de Gestão de Recursos Hídricos – SINGREH e as metas de Gestão das Águas no âmbito do Sistema Estadual de Gestão de Recursos Hídricos – SEGERH, foram aprovadas pelo Conselho Estadual de Recursos Hídricos – CERH, conforme Resolução Nº 36-CERH, de 18 de junho de 2013.

Em 24 de fevereiro de 2014, o governo do Estado convalida o Contrato Nº 065/ANA/2013 – PROGESTÃO, celebrado entre o Estado de Alagoas, por intermédio da Secretaria de Estado do Meio Ambiente e dos Recursos Hídricos – SEMARH, e a Agência

Nacional de Águas, com interveniência do Conselho Estadual de Recursos Hídricos, conforme processo administrativo Nº 1101-1443/2013.

A partir de 01.01.2015, foi contratada uma equipe de consultores, conforme processos Nº 23010-1307/2014 e 23010-1385/2014, com o objetivo de auxiliar a execução da Política Estadual de Recursos Hídricos, no âmbito do Contrato Nº 065/ANA/2013 celebrado entre a ANA e SEMARH, para o alcance das metas de gerenciamento dos recursos hídricos do programa de consolidação do Pacto Nacional pela Gestão das Águas – PROGESTÃO. A seguir, no Erro! Fonte de referência não encontrada., apresenta-se as informações dos membros da equipe de consultores supramencionada.

Quadro 1: Equipe de Consultores contratados para trabalhar nas metas do PROGESTÃO

FUNÇÃO	LICITANTE/TÉCNICO	CPF
Coordenador	Wilton José Silva da Rocha	128.731.874-68
Engenheiro Civil	Maurício José Pedrosa Malta	002.602.404-78
Engenheiro Civil	Davyd Henrique de Faria Vidal	062.065.994-77
Analista de Sistema	Bruno Pires de Azevedo Castro	037.052.564-75
Meteorologista	Vinicius Nunes Pinho	001.153.100-29
Nível Técnico	Antônio Henrique M. do Nascimento	072.776.984-79

Em 11 de abril de 2016, foi realizada na sede da SEMARH em Maceió-AL, a 1ª Oficina de Planejamento, Acompanhamento e Avaliação do PROGESTÃO, com representante da ANA, equipe do PROGESTÃO, técnicos da SEMARH e membros do Grupo de Trabalho do CERH. Em função dos resultados desta reunião, em 19 de abril foi realizada na sede da SEMARH uma reunião com Grupo de Trabalho do CERH para discutir o Formulário de Autoavaliação referente às metas de gerenciamento de recursos hídricos estabelecidas em âmbito estadual para 2016.

Em atendimento ao Contrato Progestão Nº 065/ANA/2013, o Conselho Estadual de Recursos Hídricos do estado de Alagoas, em sua 44ª Reunião Ordinária, realizada em 26/04/2015, em conformidade com o disposto na Resolução ANA Nº 379/ANA/2013, que estabeleceu o regulamento do PROGESTÃO, aprovou o Relatório PROGESTÃO 2015, acompanhado com Formulário de Auto-avaliação, referente às metas estabelecidas para o quarto período de certificação do PROGESTÃO no Estado, assim como concordou que a

SEMARH encaminhasse a ANA o requerimento para liberação da terceira parcela do convênio.

Em 21 de junho de 2016, a ANA encaminha à SEMARH ofício nº 50/2016/SAS-ANA (Documento nº 00000.035155/2016-32), que conforme Nota Técnica Nº 16/2016/COAPP de 17 de junho de 2016, informa resultado da certificação das metas contratuais do Progestão referente a Certificação do 4º Período do Progestão do estado de Alagoas, bem como estabelece o valor da 4ª parcela a ser recebida pela SEMARH.

Em atendimento ao Ofício nº 102/2016/SAS-ANA (Documento nº: 00000.053550/2016-05) foi realizado no período de 3 a 7 de outubro, pela equipe do Instituto de Pesquisa Econômica Aplicada – IPEA, entrevistas com os servidores da SEMARH, IMA e CERH para aplicar questionários sobre o Progestão.

No período de 17 a 18 de outubro, foi realizada na sede da SEMARH em Maceió-AL, uma reunião de fechamento do I Ciclo do Progestão no estado de Alagoas, com participação de representantes da ANA, equipe do PROGESTÃO, técnicos da SEMARH e membros do Grupo de Trabalho do CERH. Em função dos resultados desta reunião, em 03 de novembro foi realizada na sede da SEMARH uma reunião com Grupo de Trabalho do CERH para discutir o Formulário de Autoavaliação referente às metas de gerenciamento de recursos hídricos estabelecidas em âmbito estadual para 2016. Em 21 de novembro foi encaminhado aos membros do Grupo de Trabalho, cópia do Formulário de Autoavaliação referente às metas de gerenciamento de recursos hídricos estabelecidas em âmbito estadual para 2016.

Em 11 de novembro de 2016, a ANA encaminha à SEMARH ofício nº 844/2016/SAF-ANA (Documento nº 00000.064142/2016-71), para subscrição, cópias do Segundo Termo Aditivo ao Contrato nº 065/ANA/2013 – Progestão, que tem como objetivo prorrogar a vigência de que trata a cláusula Sétima para até 31 de agosto de 2017. Em função deste Termo Aditivo, a equipe do Progestão teve seus contratos de prestação aditivados por igual período.

I. METAS DE COOPERAÇÃO FEDERATIVA

I.1. META 1.1 – INTEGRAÇÃO DOS DADOS DE USUÁRIOS DE RECURSOS HÍDRICOS

A Meta Federativa 1.1 – INTEGRAÇÃO DOS DADOS DE USUÁRIOS DE RECURSOS HÍDRICOS consiste no compartilhamento de informações, entre a SEMARH/AL e a ANA, referente aos usuários de recursos hídricos de domialidade estadual, no âmbito do Sistema Nacional de Recursos Hídricos – SNIRH. Convém expor que a ANA disponibilizou ao Estado três formas possíveis de disponibilização de tais informações, conforme INFORME PROGESTÃO Nº 05/2009, sendo que em meados de 2014 a SEMARH optou pela adesão total ao CNARH versão 40 – CNARH40 disponível na *internet* e que dá acesso restrito ao Órgão Gestor.

Em 2015 a SEMARH deu continuidade a inserção dos dados dos Usuários de Recursos Hídricos Regularizados na plataforma *web* disponibilizada pela ANA. Trata-se do Cadastro Nacional de Usuários de Recursos Hídricos – CNARH que é realizado por meio da alimentação dos dados no CNARH40 (<http://www.snirh.gov.br/cnarh40/login.jsf>) onde é possível cadastrar informações sobre o ponto de interferência (outorga, licença, etc.), do usuário/requerente, do empreendimento, da sua localização, finalidade do uso, demanda, tipo e validade do ato administrativo, dentre outros.

Além de definir como os dados devem ser repassados, a ANA também estabelece qual a Meta que deverá ser perseguida pelo Estado a fim de se obter a total ou parcial Certificação que é emitida pelos Técnicos da Agência, esta que tem impacto sobre os recursos financeiros a serem repassados para o Órgão Gestor Estadual. As orientações foram repassadas a SEMARH por meio do INFORME PROGESTÃO Nº 02/2016 (publicado em 08 de março de 2016). Segundo o supracitado documento, a fim de obter a 5ª Certificação, assim como garantir a totalidade das verbas a serem repassadas pela ANA, a SEMARH deverá apresentar os seguintes itens:

- ✓ Lista de usuários inseridos no CNARH que foram regularizados pelo Estado até 2015;
- ✓ Quantitativo dos usuários regularizados pelo Estado até 2015;

- ✓ Lista de usuários inseridos no CNARH que foram regularizados pelo Estado em 2016; e,
- ✓ Quantitativo dos usuários regularizados pelo Estado até 2016.

Para fins de avaliação do 5º período de certificação a ANA calculará o percentual de usuários cadastrados no CNARH40, frente aqueles que obtiveram outorga junto a Secretaria, ou seja, matematicamente será dividido a quantidade de usuários cadastrados no CNARH pela quantidade de outorgas emitidas multiplicado por 100.

Para obter 100% de certificação a SEMARH deveria realizar o cadastramento de 100% do passivo dos usuários regularizados (outorgas com validade ativa, ou seja, emitidas a partir de 2013 até 2015) até 20/01/2017, esta que equivalerá a 80% da nota de avaliação do período, já o cadastramento da totalidade dos usuários regularizados em 2016 equivalerá a 20% da nota de avaliação do período.

Durante o ano de 2014 a ANA realizou um treinamento para representantes da SEMARH a fim de capacitá-los para fazer a inserção das informações dos usuários de recursos hídricos de dominialidade estadual no CNARH. A partir de janeiro de 2015 a Equipe Técnica do PROGESTÃO, contratada com recursos do próprio Programa, começou a trabalhar no CNARH e por meio de vários contatos com a Equipe Técnica da ANA foi possível colher as informações necessárias para dar continuidade a alimentação dos dados no Sistema (CNARH40).

Convém expor que a partir do ano de 2001 a SEMARH regulamentou, através do Decreto Nº 6/2001 a emissão das outorgas de direito de uso dos recursos hídricos prevista na Lei Nº 5.965/1997 que dispõe sobre a Política Estadual de Recursos Hídricos. A partir de então a Entidade passou a emitir as outorgas e respectivas licenças para execução de obras hídricas, quando necessário.

Deste modo, o trabalho para elaboração deste Relatório pautou-se primeiramente em levantar quantas outorgas de direito de uso dos recursos hídricos foram emitidas entre o ano de 2001 e 2016, assim como quantas licenças de obras hídricas foram concedidas a pessoas físicas ou jurídicas no mesmo período, considerando os rios de dominialidade estadual.

Posteriormente foi realizada a consulta e extração dos dados inseridos no Sistema CNARH40, pois de posse destas informações tornou-se possível verificar a quantidade de usuários cadastrados no mesmo, pela SEMARH, apesar de existir um controle interno destas informações.

A seguir, no Erro! Fonte de referência não encontrada., é apresentado um resumo dos processos administrativos publicados pela SEMARH (outorgas, licenças de obra hídrica, renovações, transferências etc.), assim como os quantitativos que foram cadastrados no CNARH. Já no Erro! Fonte de referência não encontrada. apresenta-se as informações conforme Modelo solicitado pela ANA, referente ao quantitativo de processos administrativos publicados ao longo dos anos.

Quadro 2: Quantidade de outorgas, transferências, renovações e licenças emitidas pela SEMARH (2001 – 2016) e quantidade de usuários regularizados cadastrados no CNARH até 20/01/2017, por tipologia.

ANO	QUANTIDADE DE PORTARIAS	TIPO DE ATO	MANANCIAL	QUANTIDADE	CADASTRADAS NO CNARH	CADASTRADO NO CNARH %
2001	27	Outorga	Superficial	20	0	0,0
			Subterrânea	7	0	0,0
Subtotal				27	0	0,0¹
2002	32	Outorga	Superficial	29	0	0,0
			Subterrânea	3	0	0,0
Subtotal				32	0	0,0¹
2003	15	Outorga	Superficial	3	0	0,0
			Subterrânea	12	0	0,0
Subtotal				15	0	0,0¹
2004	64	Outorga	Superficial	30	0	0,0
			Subterrânea	34	0	0,0
Subtotal				64	0	0,0¹
2005	78	Outorga	Superficial	25	0	0,0
			Subterrânea	53	0	0,0
Subtotal				78	0	0,0¹
2006	163	Outorga	Superficial	117	0	0,0
			Subterrânea	46	0	0,0
Subtotal				163	0	0,0¹
2007	88	Outorga	Superficial	54	0	0,0
			Subterrânea	34	0	0,0
	2	Isenção de Outorga	Subterrânea	2	0	0

	7	Licença de Obra Hídrica	Subterrânea	7	Não são Cadastradas no CNARH	
Subtotal				97	0	0,0¹
2008	58	Outorga	Superficial	26	0	0,0
			Subterrâneo	32	0	0,0
	15	Isenção de Outorga	Superficial	7	0	0,0
			Subterrâneo	8	0	0,0
	37	Licença de Obra Hídrica	Superficial	4	Não são Cadastradas no CNARH	
			Subterrânea	33		
Subtotal				110	3	0,0¹
2009	88	Outorga	Superficial	67	1	1,5
			Subterrâneo	21	0	0,0
	33	Isenção de Outorga	Superficial	31	0	0,0
			Subterrâneo	2	0	0,0
	7	Transferênci a de Outorga	Superficial	7	0	0,0
	56	Licença de Obra Hídrica	Superficial	5	Não são Cadastradas no CNARH	
Subterrânea			51			
Subtotal				184	1	0,8¹
2010	252	Outorga	Superficial	96	10	10,4
			Subterrâneo	156	24	15,4
	4	Isenção de Outorga	Superficial	4	0	0,0
	2	Renovação de Outorga	Superficial	2	0	0,0
	1	Transferênci a de Outorga	Superficial	1	0	0,0
	193	Licença de Obra Hídrica	Superficial	2	Não são Cadastradas no CNARH	
Subterrânea			191			
Subtotal				452	34	13,1¹
2011	173	Outorga	Superficial	136	0	0,0
			Subterrânea	37	1	2,7
	2	Transferênci a de Outorga	Superficial	2	0	0,0
	3	Aumento de Vazão	Superficial	1	0	0,0
			Subterrânea	2	0	0,0

	85	Licença de Obra Hídrica	Superficial	23	Não são Cadastradas no CNARH	
			Subterrânea	62		
Subtotal				263	1	0,6¹
2012	199	Outorga	Superficial	97	90	92,8
			Subterrânea	102 – 1 Transferidas/Re novadas = 101 (Regularizados)	101	88,2
	12	Isenção de Outorga	Superficial	4	4	100,0
			Subterrânea	8	7	75,0
	7	Renovação de Outorga	Superficial	7	6	85,7
	2	Transferênci a de Outorga	Superficial	2	2	100,0
	1	Aumento de Vazão	Superficial	1	1	100,0
119	Licença de Obra Hídrica	Superficial	6	Não são Cadastradas no CNARH		
		Subterrânea	113			
Subtotal				340	211	211/220 X 100 = 95,9¹
2013	245	Outorga	Superficial	168 – 6 Transferidas/Re novadas = 162 (Regularizados)	156	96,3
			Subterrânea	77 – 1 Transferidas/Re novadas = 76 (Regularizados)	76	100,0
	2	Isenção de Outorga	Subterrâneo	2	1	50,0
	13	Renovação de Outorga	Superficial	11	11	100,0
			Subterrâneo	2	2	100,0
	1	Retificação de Outorga	Superficial	1	1	100,0
152	Licença de Obra Hídrica	Superficial	20	Não são Cadastradas no CNARH		
		Subterrânea	132			
Subtotal				413	247	247/254 X 100 = 97,2¹
2014	179	Outorga	Superficial	68 – 3 Transferidas/Re novadas = 65 (Regularizados)	65	100,0

			Subterrânea	111 – 3 Transferidas/Re novadas = 108 (Regularizados)	103	95,4
	3	Isenção de Outorga	Subterrânea	3	3	100,0
	4	Renovação de Outorga	Superficial	1	1	100,0
			Subterrânea	3	3	100,0
	10	Transferênci a de Outorga	Superficial	4	4	100,0
			Subterrânea	6	6	100,0
	121	Licença de Obra Hídrica	Superficial	5	Não são Cadastradas no CNARH	
			Subterrânea	116		
Subtotal				317	185	185/190 X 100 = 97,4¹
2015	178	Outorga	Superficial	51 – 1 Transferidas/Re novadas = 50 (Regularizados)	50	100,0
			Subterrânea	127 – 10 Transferidas/Re novadas = 117 (Regularizados)	117	100,0
	6	Isenção de Outorga	Subterrânea	6	6	100,0
	12	Renovação de Outorga	Superficial	5	5	100,0
			Subterrânea	7	7	100,0
	9	Transferênci a de Outorga	Superficial	2	2	100,0
			Subterrânea	7	7	100,0
	176	Licença de Obra Hídrica	Superficial	4	Não são Cadastradas no CNARH	
Subterrânea			172			
1	Transferênci a de Licença	Superficial	1	Não são Cadastradas no CNARH		
Subtotal				382	194	100,0¹
2016	294	Outorga	Superficial	68	68	100,0
			Subterrânea	226 – 6 Transferidas/Re novadas = 220 (Regularizados)	220	100,0
	9	Isenção de Outorga	Superficial	8	8	100,0
			Subterrânea	1	1	100,0
	5	Renovação de Outorga	Superficial	5	5	100,0
31	Transferênci	Superficial	11	11	100,0	

	a de Outorga	Subterrânea	20	20	100,0
3	Extinção / Revogação de Portaria	Superficial / Subterrânea	3	Não são Cadastradas no CNARH	
214	Licença de Obra Hídrica	Superficial / Subterrânea	214	Não são Cadastradas no CNARH	
Subtotal			556	333	100,0¹
TOTAL DE USUÁRIOS REGULARIZADOS (2013 - 2015)²		254 (ano de 2013) + 190 (ano de 2014) + 194 (ano de 2015) = 638		247 + 185 + 194 = 626	98,1
TOTAL DE USUÁRIOS REGULARIZADOS (2016)²		556 – 6 – 3 – 214 = 333		333	100,0

NOTAS: 1. Fórmula de Cálculo = { (Quantidade Cadastrada no CNARH) / (Quantidade de Atos Administrativos – Quantidade de Licenças) * 100 }; 2. Usuários Regularizados são aqueles que estão com suas Portarias em plena validade, excetuando-se as Licenças de Obras Hídricas, uma vez que estas não precisam ser Cadastradas para a 4ª Certificação.

Quadro 3: Quantidade de usuários regularizados entre 2001 e 2016.

QUANTITATIVO DE USUÁRIOS	Nº Total
Atos Administrativos Publicados pela SEMARH (Outorga, Isenção, Renovação, Transferência, Revogação, Licença de Obra Hídrica, etc)	27 (2001) + 32 (2002) + 15 (2003) + 64 (2004) + 78 (2005) + 163 (2006) + 97 (2007) + 110 (2008) + 184 (2009) + 452 (2010) + 263 (2011) + 340 (2012) + 413 (2013) + 317 (2014) + 382 (2015) + 556 (2016) = 3.493 usuários
Atos Administrativos a serem Cadastrados no CNARH40 (Portarias Vigentes e Regularizadas até 31/12/2015)	254 (2013) + 190 (2014) + 194 (2015) = 638 usuários
Regularizados entre 01/01/2016 e 31/12/2016	333 usuários

A análise exploratória das informações apresentadas no quadro anterior mostra que a SEMARH possui o cadastro no CNARH, entre 2013 e 2015, de 626 usuários regularizados (outorgados) do total de 638, o que representa aproximadamente **98,1% do passivo total**, ou seja, a Meta de cadastrar 100% foi praticamente cumprida. Convém esclarecer que os doze usuários que não foram cadastrados, o que faria com que a quantitativo chegasse a 100%, porque estes processos não foram encontrados na SEMARH e por meio dos arquivos digitais existentes não seria possível preencher alguns dados obrigatórios do CNARH.

Quando avaliado o ano de 2016, a Meta era cadastrar **100% dos usuários regularizados** o que foi plenamente atendido pela SEMARH, uma vez que os 333 usuários regularizados foram cadastrados no Sistema CNARH40 dentro do prazo previsto.

Nas **Figuras 1 e 2**, a seguir, ilustram-se as informações supramencionadas de forma gráfica, a fim de facilitar a visualização dos resultados obtidos.

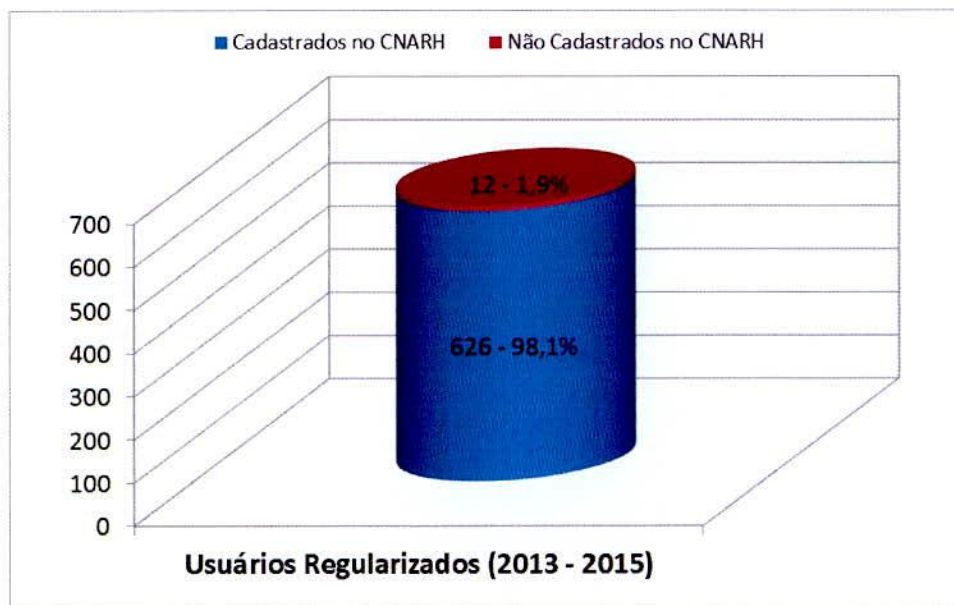


Figura 1 – Quantidade de usuários de recursos hídricos cadastrados no CNARH (2013 – 2015), PASSIVO.

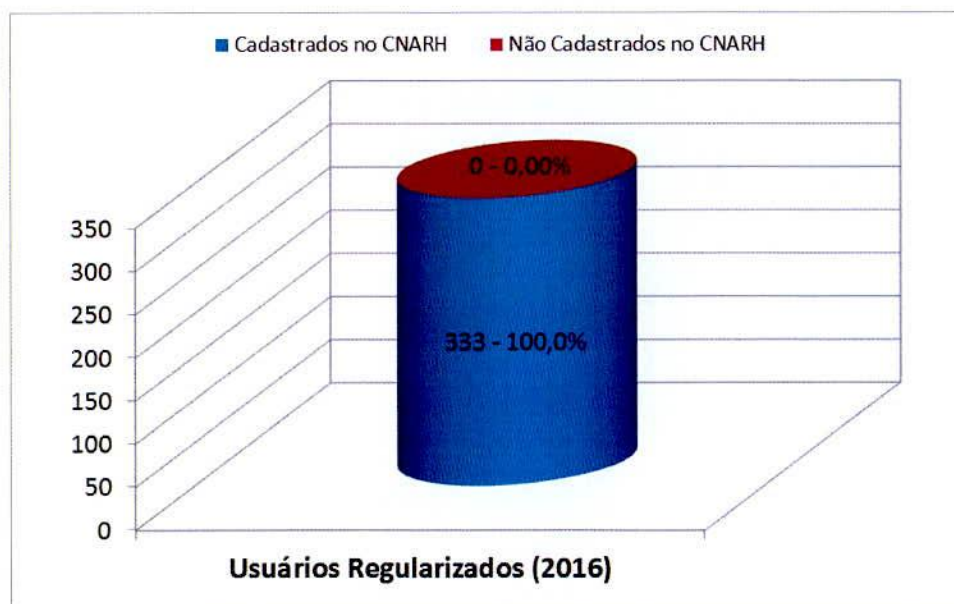


Figura 2 – Quantidade de usuários de recursos hídricos cadastrados no CNARH (2016).

Cabe destacar que a lista dos usuários inseridos no CNARH40, conforme Modelo ANA, é apresentado no Anexo I, conforme solicita o INFORME PROGESTÃO Nº 02/2016.

Neste relatório, aproveitamos para informar a ANA que além de buscar incansavelmente atender a Meta estabelecida pelos Informes, assim como entendendo a importância das informações que vem sendo cadastradas no CNARH40 a SEMARH está trabalhando continuamente na consistência dos dados que são inseridos na Plataforma, pois, em última análise, temos a expectativa de usar as informações como um Sistema de Apoio à Decisão para emissão de nossas outorgas. Nesse sentido, a seguir, apresentamos o quantitativo de Dados de Usuários que foram consistidos por nossa Equipe Técnica no CNARH40:

1. Atos de 2012: 87 Usuários;
2. Atos de 2013: 143 Usuários;
3. Atos de 2014: 55 Usuários;
4. Atos de 2015: 24 Usuários;
5. Atos de 2016: 59 Usuários;
6. Total Consistido: 368 Usuários.

I.2. META 1.2 – COMPARTILHAMENTO DE INFORMAÇÕES SOBRE ÁGUAS SUBTERRÂNEAS

Esta Meta consiste em compartilhar as informações sobre os usos de águas subterrâneas regularizados pelo Estado, incluindo as outorgas de uso, os usos insignificantes e as autorizações de perfuração de Poços ou instrumento administrativo correspondente.

Conforme estabelecido pelo INFORME PROGESTÃO Nº 02 de 08 de março de 2016, para o Estado de Alagoas, esta meta consiste em compartilhar, por meio do CNARH40, as informações sobre as emissões de outorgas de captação de águas subterrâneas pelo Estado. Dentre as informações que são compartilhadas no CNARH40 destacam-se as apresentadas a seguir:

- Dados Gerais: data de instalação e tipo/natureza do Poço ;
- Dados Construtivos: profundidade, diâmetro do Poço , diâmetro do filtro, etc.;
- Dados Hidrogeológicos: tipo e condição do aquífero, tipo de penetração, etc.;
- Dados do Teste: vazão de teste, nível dinâmico e estático, duração, etc.; e,
- Dados de Qualidade de Água: resultados dos parâmetros analisados.

Convém expor, que a lista de dados solicitados pela ANA por meio do CNARH40 é bastante extensa e por vezes não é possível preencher todos os campos, pois a informação que está sendo solicitada não consta no Processo Administrativo. Afim de minimizar esta lacuna, visando à amplificação das informações disponíveis, o Hidrogeólogo e Coordenador do PROGESTÃO realizou um treinamento com o Técnico de Nível Médio que alimenta o Sistema. Destaca-se ainda, que alguns campos do CNARH40 que possuem opções pré-definidas (ex: tipo de aquífero) não atende de maneira adequada as reais características hidrogeológicas do estado de Alagoas merecendo algumas revisões que a SEMARH poderá discutir oportunamente com os técnicos da COSUB. Nestes casos optou-se por escolher a opção mais genérica (ex: Outro) e citar no espaço para observações o nome do aquífero e/ou sistema aquífero.

Em 07 de junho de 2016, a SAS/COAPP/ANA encaminhou a SEMARH o Informe Nº 07 de 06 de junho de 2016, com informações sobre o critério para avaliação da **Meta de Cooperação Federativa 1.2** para as Entidades Estaduais que adotaram o ano de 2016 como quinto período de certificação no PROGESTÃO. O mencionado documento definiu que a

SEMARH deveria alimentar no sistema informações de, pelo menos, 135 outorgas regularizadas (com validade vigente) emitidas até 31/12/2015, assim como 100% daquelas outorgadas no ano de 2016. No Quadro 4, apresentam-se as informações referentes a quantidade de processos regularizados, bem como a quantidade de atos administrativos que tiveram as informações inseridas no CNARH40.

Quadro 4: Distribuição Anual dos Processos de Outorgas de Águas Subterrâneas.

ANO	PROCESSOS DE OUTORGAS REGULARIZADOS (CONFORME QUADRO 2)	QUANTIDADE DE PROCESSOS COM INFORMAÇÃO NO CNARH
2013	76	67 (88,16%)
2014	108	104 (96,30%)
2015	117	113 (96,58%)
2016	220	220 (100,00%)
Total	521	504 (96,74%)

A análise exploratória das informações apresentadas no quadro anterior ilustra que a SEMARH possui o cadastro no CNARH, entre 2013 e 2015, de 284 usuários regularizados (outorgados para águas subterrâneas), ou seja, número significativamente superior aos 135 usuários definidos como Meta pela ANA. Assim, percebe-se que a SEMARH cumpriu 100% da Meta.

Quando avaliado o ano de 2016, a Meta era cadastrar **100% dos usuários regularizados o que foi plenamente atendido** pela SEMARH, uma vez que os 220 usuários regularizados foram cadastrados no Sistema CNARH40 dentro do prazo previsto.

Nas **Figuras 3 e 4**, a seguir, ilustram-se as informações supramencionadas de forma gráfica, a fim de facilitar a visualização dos resultados obtidos.

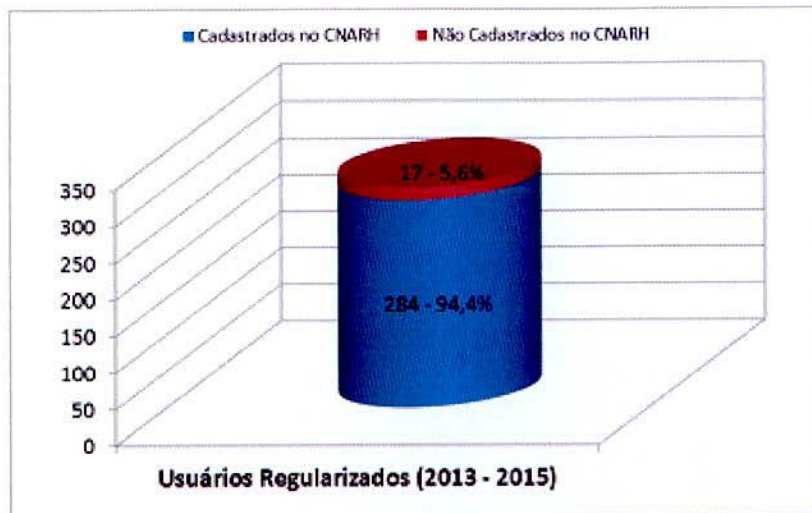


Figura 3: Quantidade de usuários com informações de águas subterrâneas cadastrados no CNARH40 (2013 – 2015).

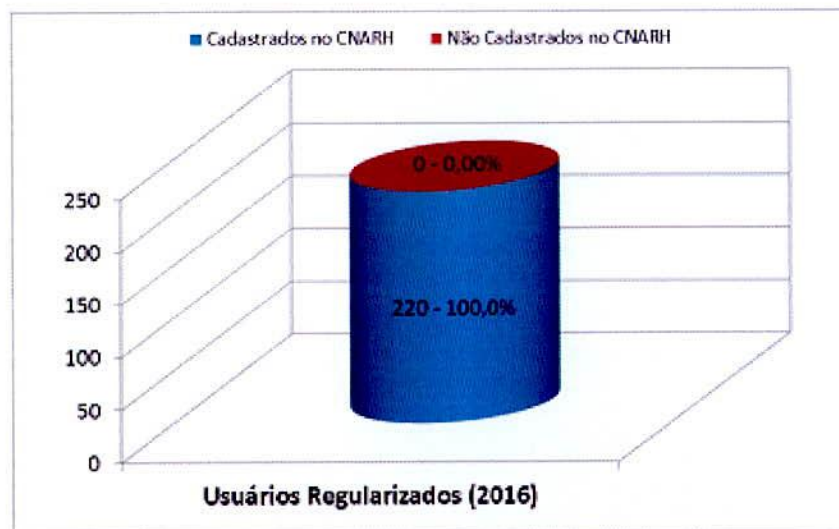


Figura 4: Quantidade de usuários com informações de águas subterrâneas cadastrados no CNARH40 (2016).

I.3. META 1.3 – CONTRIBUIÇÃO PARA DIFUSÃO DO CONHECIMENTO

A **Meta Federativa 1.3 – CONTRIBUIÇÃO PARA DIFUSÃO DO CONHECIMENTO** consiste em compartilhar as informações sobre a situação da gestão das águas para subsidiar o relatório “Conjuntura dos Recursos Hídricos”, publicado anualmente pela ANA.

Para a elaboração do Relatório de Conjuntura dos Recursos Hídricos no Brasil – 2017, a ANA em 18 de agosto de 2016, enviou Ofício Nº 67/2016/SPR-ANA – Documento nº 00000.046712/2016-41, solicitando informações para o Relatório de Conjuntura – 2017.

Em atendimento à solicitação da ANA (Ofício Nº 67/2016/SPR-ANA), a SEMARH enviou por e-mail em 31 de outubro de 2016, planilha com dados sobre Outorgas de Direito de Uso de Recursos Hídricos como também sobre Planos de Recursos Hídricos para o Relatório de Conjuntura (Meta Federativa 1.3).

Em 09 de novembro de 2016 a SEMARH enviou para a ANA, por e-mail, planilha com resultados de qualidade de água das bacias hidrográficas monitorada pelo IMA no período de 2016, a qual tinha sido encaminhada por e-mail para SEMARH pela Gerencia de Laboratório – GELAB do Instituto do Meio Ambiente – IMA.

Diante do exposto, pode-se afirmar que a Meta 1.3 foi plenamente cumprida pela SEMARH e IMA.

I.4. META 1.4 – PREVENÇÃO DE EVENTOS HIDROLÓGICOS CRÍTICOS

Para cumprimento da **Meta Federativa 1.4 – PREVENÇÃO DE EVENTOS HIDROLÓGICOS CRÍTICOS**, é necessário que o Estado opere adequadamente os sistemas de prevenção de eventos críticos, com o funcionamento apropriado dos equipamentos automáticos de coleta e transmissão de dados hidrológicos (correspondente a 50% do valor da meta), bem como pela disponibilização de informações aos órgãos competentes (outros 50% da meta).

ÍNDICE DE TRANSMISSÃO E DISPONIBILIZAÇÃO DE DADOS TELEMÉTRICOS DAS PLATAFORMAS DE COLETA DE DADOS DE ALAGOAS

O estado de Alagoas possui em seu território 16 regiões hidrográficas e 53 bacias hidrográficas, sendo 07 bacias federais, que possuem suas nascentes no vizinho estado de Pernambuco. Essas bacias são subdivididas em rios secundários que possuem históricos de inundações em municípios ribeirinhos. Uma das inundações mais graves ocorrida nos últimos anos foi a do município de São José da Laje, inserido na Zona da Mata alagoana, no dia 14/03/1969, com quase 1.000 pessoas desaparecidas. Um evento mais recente, no ano de 2000, na região do Litoral Norte do estado de Alagoas, foi registrado nos dias 31 de julho e 01 de agosto onde choveu 280 mm em menos de 12 horas, destruindo parcialmente diversos municípios da região, inúmeras casas e pontes e causando 53 mortes. No ano de 2005, no município de Feliz Deserto, na região sul do estado, localizado em uma das menores bacias hidrográficas do estado, com tempo de concentração muito pequeno, houve um evento extremo de precipitação que ocasionou a destruição de parte do município.

No dia 17 de junho de 2010, perturbações ondulatórias formadas no Atlântico equatorial, evento meteorológico comum nessa época do ano e que pode ser causador de grandes precipitações na costa Leste da Região Nordeste do Brasil, foi responsável por um dos mais importantes e desastrosos eventos de precipitação extrema nos últimos anos ocorridos nas nascentes das bacias federais dos rios Paraíba, Mundaú e Una/Jacuípe. Com registros de precipitações bem acima das normais climatológicas para o período, registrando uma média de 250 mm em 02 dias no estado de

Pernambuco. A resposta no aumento das vazões dos rios foi muito rápida, destruindo nos dias 18 e 19 de junho, várias áreas rurais e urbanas às margens das bacias dos rios nos estados de Alagoas e Pernambuco.

O estado de Alagoas não possuía até então, informações suficientes que fossem capazes de prevenir desastres naturais intensos, provocados, sobretudo pelas chuvas. Após as enchentes de 2010, a SEMARH, através da sua Diretoria de Meteorologia – DMET firmou um Acordo de Cooperação Técnica com a ANA, que resultou na criação da Sala de Situação, que tem como objetivo principal, centralizar informações hídricas e meteorológicas em tempo real para planejar e promover ações destinadas a prevenir e minimizar os impactos de enchentes e secas do estado de Alagoas.

No estado de Alagoas, são monitoradas as bacias dos rios Coruripe, Jacuípe – Una, Mundaú, Manguaba, Paraíba, Santo Antônio e São Miguel por possuírem em seu histórico, eventos extremos de cheias.

Abaixo, Quadro 5, segue a planilha com as estações instaladas na rede hidrometeorológica de Alagoas e seus níveis compostos de transmissão do equipamento, fornecida por meio do endereço <http://gestorpcd.ana.gov.br>.

Quadro 5: Estações instaladas na rede hidrometeorológica de Alagoas e níveis de transmissão de dados. - Relatório Gestor PCD composto original

Relatório de Índice Composto Anual																					
Lista: 0-AL Período: 2016																					
Código	Nome	Tp	Ori	St.Est.	Marca	Sens	Tran	Uf	Dt.Inst.	jan/16	fev/16	mar/16	abr/16	mai/16	jun/16	jul/16	ago/16	set/16	out/16	nov/16	dez/16
39870000	ATALAIA	(F)	PS	Ativo	HO-5	NI-7; VA-S	GO	AL	ago/96	97	84	99	98	95	92	97	99	98	98	95	97
936110	ATALAIA	(P)	PS	Ativo	HO-5	PR-1	GO	AL	ago/96	96	83	99	98	95	98	98	99	98	98	95	98
39800000	BREJÃO	(F)	PS	Ativo	HO-5	NI-7; VA-S	GO	PE	abr/11	94	76	94	97	95	100	98	99	98	97	92	95
936119	BREJÃO	(P)	PS	Ativo	HO-5	PR-1	GO	PE	abr/11	94	76	93	97	95	100	98	99	98	97	93	98
39863000	CAJUEIRO	(F)	PS	Ativo	VA-1	NI-7; VA-N	GP	AL	fev/12	45	42	44	55	14	34	49	60	56	62	59	65
0	CAJUEIRO	(P)	PS	Ativo	VA-1	PR-1	GP	AL	fev/12	47	42	44	55	15	34	49	60	56	62	59	72
39575000	CANHOTINHO	(F)	PS	Ativo	HO-5	NI-7; VA-N	GO	PE	mar/11	97	80	85	98	96	100	98	99	99	99	96	99
836097	CANHOTINHO	(P)	PS	Ativo	HO-5	PR-1	GO	PE	mar/11	97	80	85	98	96	100	98	99	99	99	96	99
39866000	CAPELA	(F)	PS	Ativo	VA-1	NI-7; VA-N	GP	AL	mai/12	80	78	50	88	23	55	79	97	93	100	97	92
936124	CAPELA	(P)	PS	Ativo	VA-1	PR-1	GP	AL	mai/12	83	78	50	88	23	55	79	97	93	99	97	92
39689000	CORRENTES II	(F)	PS	Ativo	HO-5	NI-7,7; VA-N	GO	PE	jun/11	0	0	0	0	0	0	0	0	0	0	0	0
936120	CORRENTES II	(P)	PS	Ativo	HO-5	PR-1	GO	PE	jun/11	91	72	96	95	92	96	93	93	94	94	90	93
39770000	FAZENDA BOA FORTUNA	(F)	PS	Ativo	HO-4	NI-1,7,3; VA-S	GP	AL	ago/96	97	77	100	98	96	100	98	99	99	99	96	98
935056	FAZENDA BOA FORTUNA	(P)	PS	Ativo	HO-4	PR-1	GP	AL	ago/96	97	77	100	98	96	100	98	99	99	98	96	98
39950000	FAZENDA SÃO PEDRO	(F)	PS	Ativo	HO-4	NI-7; VA-S	GP	AL	abr/12	97	94	100	98	96	100	98	99	99	99	95	100
936125	FAZENDA SÃO PEDRO	(P)	PS	Ativo	HO-4	PR-1	GP	AL	abr/12	97	94	100	98	96	100	98	99	99	99	95	100
39580000	JACUÍPE	(F)	PS	Ativo	HO-4	NI-7; VA-S	GP	AL	mar/11	99	99	100	98	95	100	96	99	99	100	97	98
835139	JACUÍPE	(P)	PS	Ativo	HO-4	PR-1	GP	AL	mar/11	99	99	100	98	95	100	96	23	99	100	97	98
39970000	LIMOEIRO DE ANADIA	(F)	PS	Ativo	HO-4	NI-7; VA-S	GP	AL	ago/12	96	85	100	98	96	100	98	99	99	98	96	99
936126	LIMOEIRO DE ANADIA	(P)	PS	Ativo	HO-4	PR-1	GP	AL	ago/12	96	85	100	98	96	100	98	99	99	98	96	99
39715000	PALMEIRINA	(F)	PS	Ativo	HO-4	NI-7; VA-N	GP	PE	fev/11	96	93	100	98	96	100	98	99	99	97	97	99
936117	PALMEIRINA	(P)	PS	Ativo	HO-4	PR-1	GP	PE	fev/11	96	93	100	98	96	100	98	99	99	98	97	99
39855000	PAULO JACINTO	(F)	PS	Ativo	VA-1	NI-7; VA-N	GP	AL	mai/11	35	15	36	54	14	34	49	56	49	53	57	32
0	PAULO JACINTO	(P)	PS	Ativo	VA-1	PR-1	GP	AL	mai/11	37	14	37	54	14	34	49	56	49	53	57	35
39622000	PORTO CALVO	(F)	PS	Ativo	HO-4	NI-7; VA-N	GP	AL	jul/04	95	89	99	98	96	100	98	99	99	99	96	99

Secretaria de Estado do Meio Ambiente e dos Recursos Hídricos
Av. General Luiz de França Albuquerque, S/N - Jacarecica, Maceió/AL
CEP 57038-640 | Fone: (82) 3315-2680 | www.semarh.al.gov.br

Secretaria do
Meio Ambiente e
dos Recursos Hídricos



0	PORTO CALVO	(P)	PS	Ativo	HO-4	PR-1	GP	AL	jul/04	95	89	99	98	96	100	98	99	99	98	96	99			
39720000	SÃO JOSÉ DA LAJE	(F)	PS	Ativo	HO-4	NI-7; VA-S	GP	AL	abr/11	96	93	100	98	96	100	98	84	99	99	96	99			
936112	SÃO JOSÉ DA LAJE	(P)	PS	Ativo	HO-4	PR-1	GP	AL	abr/11	96	93	99	98	96	100	98	99	99	98	95	99			
39571000	SÍTIO CACHOEIRA	(F)	PS	Ativo	VA-2	NI-7; VA-S	GO	PE	fev/11	95	84	100	98	96	100	98	99	99	98	94	92			
835146	SÍTIO CACHOEIRA	(P)	PS	Ativo	VA-2	PR-1	GO	PE	fev/11	96	84	99	79	96	100	98	99	99	98	95	98			
39745000	USINA LAGINHA	(F)	PS	Ativo	HO-4	NI-7; VA-S	GP	AL	nov/10	0	0	0	31	96	100	98	99	99	97	95	97			
936127	USINA LAGINHA	(P)	PS	Ativo	HO-4	PR-1	GP	AL	nov/10	96	92	100	98	96	100	98	99	99	97	95	99			
39860000	VIÇOSA	(F)	PS	Ativo	HO-4	NI-7; VA-S	GP	AL	abr/11	0	0	0	0	79	92	85	76	58	100	87	99			
936111	VIÇOSA	(P)	PS	Ativo	HO-4	PR-1	GP	AL	abr/11	29	28	25	17	80	92	85	100	99	100	87	99			
39852000	VILA SÃO FRANCISCO	(F)	PS	Ativo	HO-5	NI-7; VA-N	GO	AL	jun/11	93	71	98	97	95	100	98	99	98	93	63	77			
936121	VILA SÃO FRANCISCO	(P)	PS	Ativo	HO-5	PR-1	GO	AL	jun/11	93	71	97	97	95	100	98	99	98	95	63	80			
MÉDIAS:										79	70	79	82	79	87	88	88	89	91	86	89			
Origem:	AE - ana/inpe AM - ana/sivam SO - setor elétrico CE - cotaonline PS - projetos_especiais .																							
Marca:	VA - VAISALA (1: MAW-55; 2: MAW-55M; 3: 555) CA - CAMPBELL (6: CR-800; 7: CR-1000) HO - HIDROMECC/OTT (4: GP; 5: GO) RM - RMQA_GPRS (8: RMQA_GPRS) CO - COTAONLINE (9: COTAONLINE).																							
Sensor:	PR - Precipitacao: (1: B�scula; 2: N�o Especificado).																							
Sensor:	NI - N�vel: (1: Encoder; 2: Press�o; 3: Display; 4: Ultrass�nico; 5: Radar; 6: Res. 3; 7: N�o Especificado).																							
Sensor:	VA - Vaz�o: (S: Sim; N: N�o).																							
Transmiss�o:	SA - SCD/ARGOS GO - GOES GP - GPRS RM - RMQA.																							
Maior que 90%										Entre 80% e 90%					Menor que 80%					Esta�o n�o Instalada ou Desativada				
SUPERINTEND�NCIA DE GEST�O DA REDE HIDROMETEOROL�GICA – SGH																								

Secretaria de Estado do Meio Ambiente e dos Recursos Hídricos
Av. General Luiz de Frana Albuquerque, S/N - Jacarecica, Macei /AL
CEP 57038-640 | Fone: (82) 3315-2680 | www.semarh.al.gov.br

JUSTIFICATIVAS DE QUANTIDADE/QUALIDADE DA TRANSMISSÃO DOS EQUIPAMENTOS

- Sensor de Nível de Correntes-PE

A Plataforma de Coleta de Dados (PCD) de Correntes registra valor zero (0) no sensor de nível da estação, pois o radar reflete o pulso de onda em banco de areia durante o período seco, em que o nível do rio fica baixo, período este que compreende a maior parte do ano, agravado pela grave seca que atinge todo o semiárido do Nordeste. Os critérios de localização da instalação do sensor foram definidos pela CPRM e ANA. A realização de qualquer mudança no posicionamento do sensor é muito complicada, devido à dificuldade de acesso ao local onde está instalado o radar, bem como qualquer outra posição ao longo da seção ficará sujeita também a presença de bancos de areia, fato comprovado em visitas técnicas realizadas pela equipe da SEMARH, dificultando a resolução do problema.

- PCD's de Capela, Cajueiro, Paulo Jacinto e Viçosa

No que se refere às PCD's de Capela, Cajueiro, Paulo Jacinto e Viçosa, ressaltamos que as mesmas transmitiam dados através da tecnologia GPRS, tecnologia esta que está comprovada a ineficiência na qualidade dos dados transmitidos. Desde a data que as mesmas foram instaladas, sempre foram registrados problemas de instabilidade de transmissão.

Para resolver definitivamente o problema, ao longo do ano de 2016, estes equipamentos foram sendo substituídos por modelos com transmissão via satélite, fato este que resultou em melhora significativa na qualidade dos dados transmitidos.

Quadro 6: Relatório Gestor PCD composto (Com modificações). Relatório composto após a retirada dos dados correspondentes as afirmações acima:

Relatório de Índice Composto Anual																					
Lista: 0-AL Período: 2016																					
Código	Nome	Tp	Ori	St.Est.	Marca	Sens	Tran	Uf	Dt.Inst.	jan/16	fev/16	mar/16	abr/16	mai/16	jun/16	jul/16	ago/16	set/16	out/16	nov/16	dez/16
39870000	ATALAIA	(F)	PS	Ativo	HO-5	NI-7; VA-S	GO	AL	ago/96	97	84	99	98	95	92	97	99	98	98	95	97
936110	ATALAIA	(P)	PS	Ativo	HO-5	PR-1	GO	AL	ago/96	96	83	99	98	95	98	98	99	98	98	95	98
39800000	BREJÃO	(F)	PS	Ativo	HO-5	NI-7; VA-S	GO	PE	abr/11	94	76	94	97	95	100	98	99	98	97	92	95
936119	BREJÃO	(P)	PS	Ativo	HO-5	PR-1	GO	PE	abr/11	94	76	93	97	95	100	98	99	98	97	93	98
39863000	CAJUEIRO	(F)	PS	Ativo	VA-1	NI-7; VA-N	GP	AL	fev/12	45		44	55	14	34	49	60	56	62	59	65
0	CAJUEIRO	(P)	PS	Ativo	VA-1	PR-1	GP	AL	fev/12	47		44	55	15	34	49	60	56	62	59	72
39575000	CANHOTINHO	(F)	PS	Ativo	HO-5	NI-7; VA-N	GO	PE	mar/11	97	80	85	98	96	100	98	99	99	99	96	99
836097	CANHOTINHO	(P)	PS	Ativo	HO-5	PR-1	GO	PE	mar/11	97	80	85	98	96	100	98	99	99	99	96	99
39866000	CAPELA	(F)	PS	Ativo	VA-1	NI-7; VA-N	GP	AL	mai/12	80		50	88	23	55	79	97	93	100	97	92
936124	CAPELA	(P)	PS	Ativo	VA-1	PR-1	GP	AL	mai/12	83		50	88	23	55	79	97	93	99	97	92
39689000	CORRENTES II	(F)	PS	Ativo	HO-5	NI-7,7; VA-N	GO	PE	jun/11												
936120	CORRENTES II	(P)	PS	Ativo	HO-5	PR-1	GO	PE	jun/11	91	72	96	95	92	96	93	93	94	94	90	93
39770000	FAZENDA BOA FORTUNA	(F)	PS	Ativo	HO-4	NI-1,7,3; VA-S	GP	AL	ago/96	97	77	100	98	96	100	98	99	99	99	96	98
935056	FAZENDA BOA FORTUNA	(P)	PS	Ativo	HO-4	PR-1	GP	AL	ago/96	97	77	100	98	96	100	98	99	99	98	96	98
39950000	FAZENDA SÃO PEDRO	(F)	PS	Ativo	HO-4	NI-7; VA-S	GP	AL	abr/12	97	94	100	98	96	100	98	99	99	99	95	100
936125	FAZENDA SÃO PEDRO	(P)	PS	Ativo	HO-4	PR-1	GP	AL	abr/12	97	94	100	98	96	100	98	99	99	99	95	100
39580000	JACUÍPE	(F)	PS	Ativo	HO-4	NI-7; VA-S	GP	AL	mar/11	99	99	100	98	95	100	96	99	99	100	97	98
835139	JACUÍPE	(P)	PS	Ativo	HO-4	PR-1	GP	AL	mar/11	99	99	100	98	95	100	96	23	99	100	97	98
39970000	LIMOEIRO DE ANADIA	(F)	PS	Ativo	HO-4	NI-7; VA-S	GP	AL	ago/12	96	85	100	98	96	100	98	99	99	98	96	99
936126	LIMOEIRO DE ANADIA	(P)	PS	Ativo	HO-4	PR-1	GP	AL	ago/12	96	85	100	98	96	100	98	99	99	98	96	99
39715000	PALMEIRINA	(F)	PS	Ativo	HO-4	NI-7; VA-N	GP	PE	fev/11	96	93	100	98	96	100	98	99	99	97	97	99
936117	PALMEIRINA	(P)	PS	Ativo	HO-4	PR-1	GP	PE	fev/11	96	93	100	98	96	100	98	99	99	98	97	99
39855000	PAULO JACINTO	(F)	PS	Ativo	VA-1	NI-7; VA-N	GP	AL	mai/11	35		36	54	14	34	49	56	49	53	57	32
0	PAULO JACINTO	(P)	PS	Ativo	VA-1	PR-1	GP	AL	mai/11	37		37	54	14	34	49	56	49	53	57	35
39622000	PORTO CALVO	(F)	PS	Ativo	HO-4	NI-7; VA-N	GP	AL	jul/04	95	89	99	98	96	100	98	99	99	99	96	99
0	PORTO CALVO	(P)	PS	Ativo	HO-4	PR-1	GP	AL	jul/04	95	89	99	98	96	100	98	99	99	98	96	99

Secretaria de Estado do Meio Ambiente e dos Recursos Hídricos
Av. General Luiz de França Albuquerque, S/N - Jacarecica, Maceió/AL
CEP 57038-640 | Fone: (82) 3315-2680 | www.semarh.al.gov.br

**Secretaria do
Meio Ambiente e
dos Recursos Hídricos**



39720000	SÃO JOSÉ DA LAJE	(F)	PS	Ativo	HO-4	NI-7; VA-S	GP	AL	abr/11	96	93	100	98	96	100	98	84	99	99	96	99			
936112	SÃO JOSÉ DA LAJE	(P)	PS	Ativo	HO-4	PR-1	GP	AL	abr/11	96	93	99	98	96	100	98	99	99	98	95	99			
39571000	SÍTIO CACHOEIRA	(F)	PS	Ativo	VA-2	NI-7; VA-S	GO	PE	fev/11	95	84	100	98	96	100	98	99	99	98	94	92			
835146	SÍTIO CACHOEIRA	(P)	PS	Ativo	VA-2	PR-1	GO	PE	fev/11	96	84	99	79	96	100	98	99	99	98	95	98			
39745000	USINA LAGINHA	(F)	PS	Ativo	HO-4	NI-7; VA-S	GP	AL	nov/10	0	0	0	31	96	100	98	99	99	97	95	97			
936127	USINA LAGINHA	(P)	PS	Ativo	HO-4	PR-1	GP	AL	nov/10	96	92	100	98	96	100	98	99	99	97	95	99			
39860000	VIÇOSA	(F)	PS	Ativo	HO-4	NI-7; VA-S	GP	AL	abr/11	0		0	0	79	92	85	76	58	100	87	99			
936111	VIÇOSA	(P)	PS	Ativo	HO-4	PR-1	GP	AL	abr/11	29		25	17	80	92	85	100	99	100	87	99			
39852000	VILA SÃO FRANCISCO	(F)	PS	Ativo	HO-5	NI-7; VA-N	GO	AL	jun/11	93	71	98	97	95	100	98	99	98	93	63	77			
936121	VILA SÃO FRANCISCO	(P)	PS	Ativo	HO-5	PR-1	GO	AL	jun/11	93	71	97	97	95	100	98	99	98	95	63	80			
MÉDIAS:										79	70	79	82	79	87	88	88	89	91	86	89			
MÉDIAS CORRIGIDAS										81,34	81,96	80,8	84,69	81,2	89,03	90,29	90,8	91,86	93,4	88,771	91,2			
Origem:	AE - ana/inpe AM - ana/sivam SO - setor elétrico CE - cotaonline PS - projetos_especiais .																							
Marca:	VA - VAISALA (1: MAW-55; 2: MAW-55M; 3: 555) CA - CAMPBELL (6: CR-800; 7: CR-1000) HO - HIDROMECC/OTT (4: GP; 5: GO) RM - RMQA_GPRS (8: RMQA_GPRS) CO - COTAONLINE (9: COTAONLINE).																							
Sensor:	PR - Precipitacao: (1: B�scula; 2: N�o Especificado).																							
Sensor:	NI - N�vel: (1: Encoder; 2: Press�o; 3: Display; 4: Ultrass�nico; 5: Radar; 6: Res. 3; 7: N�o Especificado).																							
Sensor:	VA - Vaz�o: (S: Sim; N: N�o).																							
Transmiss�o:	SA - SCD/ARGOS GO - GOES GP - GPRS RM - RMQA.																							
Maior que 90%										Entre 80% e 90%					Menor que 80%					Esta�o n�o Instalada ou Desativada				
SUPERINTEND�NCIA DE GEST�O DA REDE HIDROMETEOROL�GICA – SGH																								

Secretaria de Estado do Meio Ambiente e dos Recursos Hídricos
Av. General Luiz de Frana Albuquerque, S/N - Jacarecica, Macei /AL
CEP 57038-640 | Fone: (82) 3315-2680 | www.semarh.al.gov.br

SISTEMA DE ACOMPANHAMENTO HIDROLÓGICO DO ESTADO DE ALAGOAS

Está disponível desde o ano de 2015, a planilha de acompanhamento e monitoramento hidrológico para as bacias hidrográficas monitoradas no Sistema de Alerta de Alagoas. Ela foi desenvolvida em parceria entre a equipe da Sala de Alerta e do Instituto de Tecnologia de Alagoas (ITEC). O sistema de monitoramento indica o nível atual de cada ponto monitorado, níveis máximos e mínimos atingidos pelo rio nas 24 horas anteriores a consulta da informação, nível de alerta (cm), nível de inundação (cm), nome do rio monitorado, município onde a plataforma de coleta de dados está localizada, código da estação e a tendência do nível do rio. A tendência segue um padrão como descrito abaixo:

- Se o nível do rio monitorado teve uma **variação de até 5 centímetros na hora anterior** à consulta da informação sobre o nível do rio, a tendência é de rio **ESTÁVEL**;
- Se o nível do rio monitorado teve uma **variação positiva de mais de 5 centímetros na hora anterior** à consulta da informação sobre o nível do rio, a tendência é de rio **SUBINDO**;
- Se o nível do rio monitorado **teve uma variação negativa de mais de 5 centímetros na hora anterior** à consulta da informação sobre o nível do rio, a tendência é de rio **DESCENDO**;
- Se a informação de nível do rio monitorado estiver **ausente no momento da busca**, ela é preenchida com as informações da **última hora disponível**, utilizando as mesmas condições descritas acima, com atraso máximo de **96 horas**. Ultrapassando 96 horas sem a informação, o status do posto passa a ser de **MANUTENÇÃO**.

O boletim hidrológico está disponível na página inicial do site <http://www.semarh.al.gov.br/tempo-e-clima/boletins-e-analises-tecnicas/monitor-de-secas/boletim-hidrologico>, com a consulta em tempo real de forma dinâmica, onde a informação é buscada diretamente do Webservice da Agência Nacional de Águas. Além disso, o download da planilha em formato de relatório em .pdf com as

informações hidrológicas pode ser feito no site, com os dados atuais, das 24 horas anteriores a informação e também é possível salvar relatório com os dados anteriores, com as mesmas informações do boletim disponibilizado no site, além de informações do nível de 1 dia anterior às 07:00 e de 2 dias anteriores também às 07:00.

Segue abaixo, na **figura 5**, modelo das planilhas de monitoramento do nível dos rios.

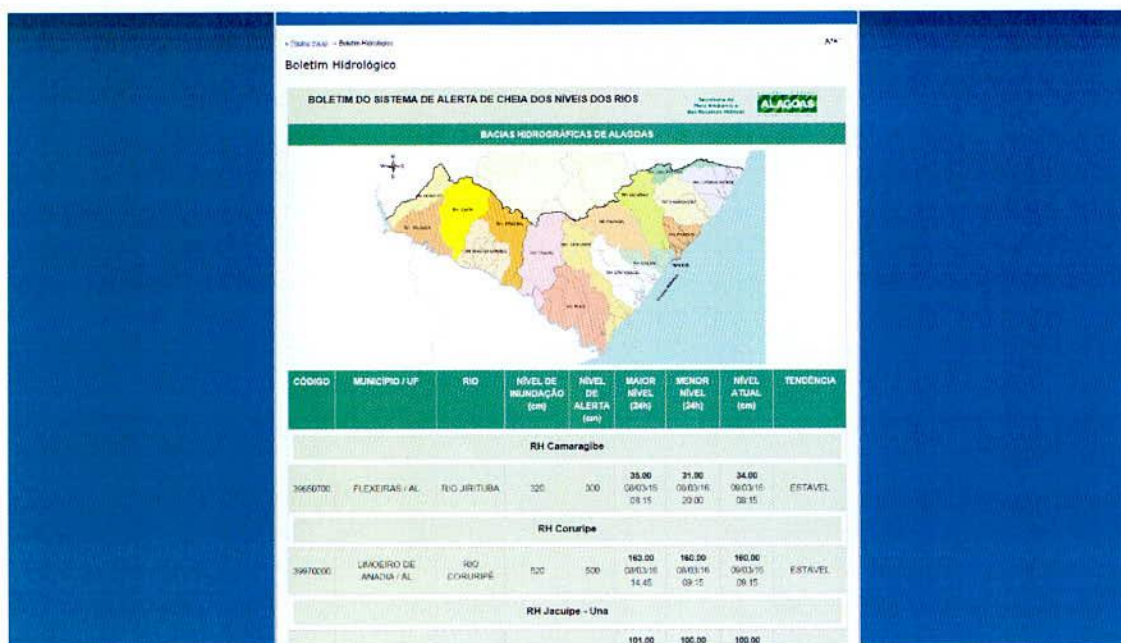


Figura 5: Boletim hidrológico do Sistema de Alerta de Alagoas.

PRODUÇÃO DE BOLETINS PELA SALA DE ALERTA DE ALAGOAS

A emissão de boletins meteorológicos e hidrológicos segue o modelo do manual de operações da Sala de Alerta de Alagoas.

Frente as diferentes regiões do estado de Alagoas, e os diferentes eventos, a Sala de Situação promove ações que se adéquam as especificidades de cada bacia e de cada evento extremo, seja ele de chuva ou seca. A seguir são descritas as atividades que são desenvolvidas pela Equipe Técnica responsável pela Sala de Alerta:

- Elaboração de boletins hidrológicos diários, com as informações de nível dos rios monitorados em Alagoas, além de suas cotas de Alerta, inundação, nível

atual (do momento do envio) e sua tendência, que são enviados diariamente para a Defesa Civil Estadual, conforme apresentado no **Anexo II**;

- Elaboração de boletins meteorológicos diários de previsão do tempo com 72 horas de antecedência - Contém o prognóstico de 24h, 48h e 72h por região ambiental, de pluviometria, temperatura, umidade relativa do ar, índice ultravioleta, velocidade e direção do vento, conforme modelo apresentado no **Anexo III**;
- Elaboração de avisos hidrometeorológicos quando da possibilidade de ocorrência de eventos extremos - É a junção das informações meteorológicas com informações sobre a situação momentânea dos rios e reservatórios num mesmo boletim. Esses avisos têm como principal cliente a Coordenadoria de Defesa Civil do Estado de Alagoas (CEDEC-AL), conforme modelo apresentado na **página 35**;
- Elaboração e divulgação de previsões climáticas em consenso com os principais Centros Estaduais do Nordeste e Centros Nacionais de Meteorologia - É o resultado de análises de modelos climatológicos baseados em cenários de condições atmosféricas e oceânicas realizadas em reuniões mensais entre INMET, CPTEC/INPE, CEMADEN e os centros estaduais da região Nordeste. Contém a tendência climatológica trimestral de precipitação e temperatura; (disponível em <http://www.semarh.al.gov.br/tempo-e-clima>).

Os boletins hidrometeorológicos elaborados pela Sala de Situação são encaminhados via e-mail para as instituições competentes e os usuários interessados. Os dados relativos aos níveis dos rios, previsão do tempo e precipitações dos dias anteriores são disponibilizados no site da SEMARH.

Quando no caso da emissão de aviso, independentemente do nível, este será encaminhado diretamente a Defesa Civil Estadual (CEDEC/AL) e ao Gabinete Civil, que tomarão as medidas cabíveis de suas competências.

Todas as informações referentes a eventos meteorológicos, caso necessário, são distribuídas e organizadas aos meios oficiais de imprensa, pela Assessoria de Comunicação da SEMARH.

As informações hidrometeorológicas são disponibilizadas no site da SEMARH, através do site <http://www.semarh.al.gov.br/tempo-e-clima/saladealerta>.

Abaixo, na Figura 6, segue o exemplo do site da SEMARH, na página do monitoramento hidrometeorológico de Alagoas, onde é possível obter dados em tempo real.



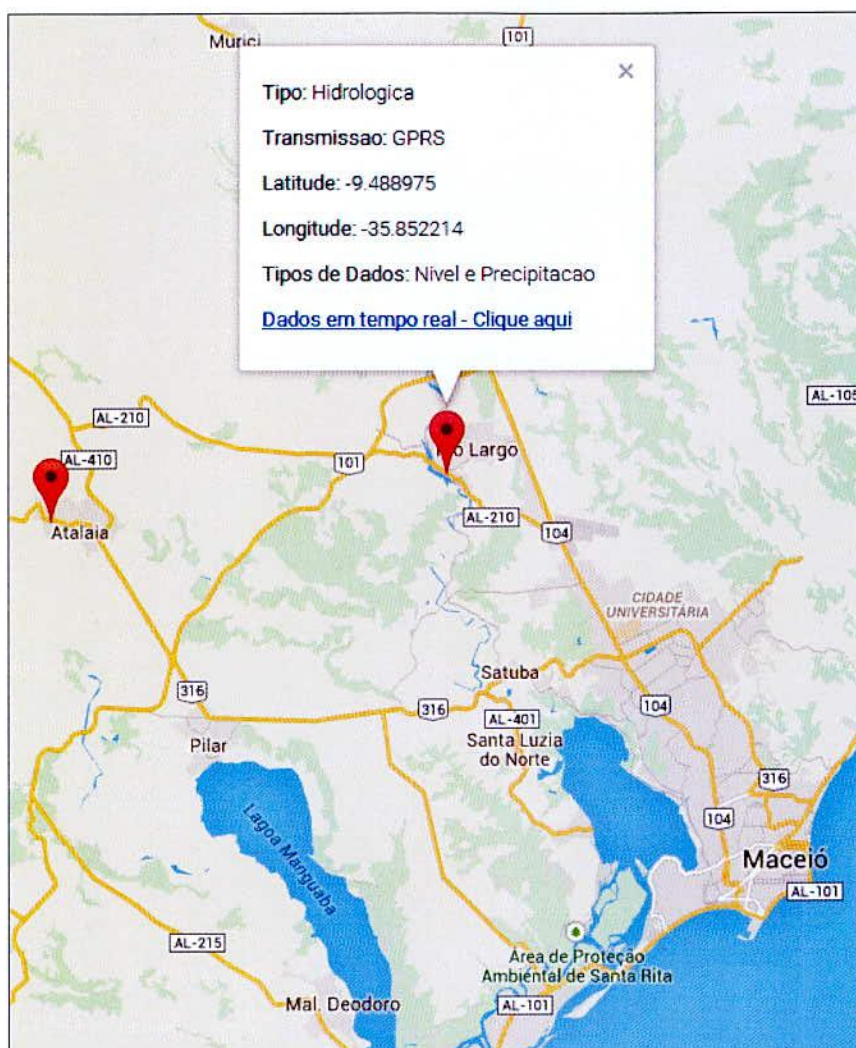


Figura 6: Disponibilização de dados hidrometeorológicos em tempo real pela SEMARH.

ACOMPANHAMENTO DA SECA EM ALAGOAS

No ano de 2016, com o agravamento da seca em Alagoas, a Sala de Alerta passou a disponibilizar um espaço para acompanhamento da situação hídrica no estado. Neste espaço, diversos itens foram disponibilizados para o público com acesso através de um banner na página inicial da SEMARH.

Neste espaço estão disponíveis as informações atualizadas do Monitor de Secas do Nordeste, com link de acesso a página inicial do Monitor, mapa dos 3 últimos meses com o recorte para Alagoas com as informações do monitoramento da Seca, além da tendência climática para o próximo trimestre e acesso ao sistema de monitoramento dos rios em Alagoas.

Abaixo, na figura 7, segue o exemplo da página inicial da SEMARH com o banner de acesso as informações referentes a seca em Alagoas.



Figura 7: Print da página inicial da SEMARH com o banner de acesso ao acompanhamento da seca em Alagoas.

AVISOS E ALERTAS METEOROLÓGICOS E HIDROLÓGICOS DO ANO DE 2016

Durante o ano de 2016, mesmo com a severa seca que assola o estado de Alagoas, alguns avisos meteorológicos foram emitidos pela equipe da Sala de Alerta, além disso, um alerta hidrológico foi emitido para a Região Hidrográfica do rio Jacuípe-Una, que existiu a necessidade de mobilização dos órgãos de proteção e Defesa Civil do estado, porém não houve impacto significativo na região.

Foram emitidos 10 avisos Meteorológicos durante o ano de 2016. Todos eles foram encaminhados para a Defesa Civil Estadual, Gabinete Civil, Defesa Civil dos municípios das regiões atingidas, CEMADEN, CENADE e Corpo de Bombeiros.

Destacam-se os eventos ocorridos nos dias 29/03/2016, com chuvas intensas na faixa litorânea e Zona da Mata, onde volumes significativos de chuva atingiram a região durante dois dias consecutivos, principalmente no Litoral Norte e Norte da Zona da Mata e foram responsáveis pelo único Aviso Hidrometeorológico emitido no ano de 2016. O aviso foi emitido no dia 30/03/2016, onde foi necessário emitir o aviso especial descrito abaixo:

“Atenção,

Devido às fortes chuvas que atingem o norte do estado de Alagoas, os órgãos de proteção e Defesa Civil do estado necessitam dar **atenção especial aos municípios da Região Hidrográfica do Jacuípe. O rio está em elevação e com a continuidade das chuvas, existe a possibilidade de transbordo da calha do Rio durante esta quarta-feira (30/03/2016). Outras bacias que merecem atenção especial, são as Bacias dos rios Camaragibe e Santo Antônio, no norte do estado**”.

Apesar da necessidade do envio do aviso hidrometeorológico, os impactos do evento não foram significativos, pois apenas foram registrados pequenos alagamentos que atingiram as casas mais próximas ao leito principal do rio Jacuípe, no município de mesmo nome, não havendo a necessidade de retirar a população das áreas mais vulneráveis.

Outro evento que mereceu destaque ocorreu no dia 08/10/2016, onde foi necessário emitir um alerta de rajadas de vento intensas, que atingiu o Litoral de Alagoas, causando

prejuízos em diversos pontos da Região Metropolitana de Maceió, com a derrubada de árvores sobre as vias de acesso e queda de semáforos no Bairro de Jacarecica em Maceió.

Abaixo, segue quadro com todos os avisos meteorológicos e hidrológicos emitidos pela Sala de Alerta no ano de 2016:

Quadro 7: avisos meteorológicos e hidrológicos emitidos pela Sala de Alerta no ano de 2016:

Data	Tipo de Aviso e/ou Alerta	Descrição
04/01/2016	Aviso Meteorológico	Pancadas de chuva com trovoadas no Sertão e Sertão do São Francisco
01/02/2016	Aviso Meteorológico	Pancadas de chuva com trovoadas no Sertão e Sertão do São Francisco
15/02/2016	Aviso Meteorológico	Pancadas de chuva com trovoadas no Litoral e Zona da Mata
16/03/2016	Aviso Meteorológico	Chuva intensa no Litoral e Zona da Mata
29/03/2016	Aviso Meteorológico	Chuva intensa no Litoral, Zona da Mata e Agreste
30/03/2016	Aviso Hidrometeorológico	Atenção especial aos municípios da RH Jacuípe e possibilidade de transbordamento do rio Jacuípe
01/05/2016	Aviso Meteorológico	Pancadas de chuva no Litoral Norte
09/05/2016	Aviso Meteorológico	Aumento do volume de chuvas no Litoral e Zona da Mata
29/05/2016	Aviso Meteorológico	Pancadas de chuva no Litoral
03/06/2016	Aviso Meteorológico	Chuva intensa com trovoadas no Litoral Norte e Zona da Mata
08/10/2016	Aviso Meteorológico	Rajadas de Vento intensas no Litoral e Baixo São Francisco

CANAL DE COMUNICAÇÃO ENTRE A SALA DE ALERTA E ÓRGÃOS ESTADUAIS DE PROTEÇÃO E DEFESA CIVIL

Desde o ano de 2015, existe um canal de comunicação da Sala de Alerta. Aproveitando as facilidades e mobilidade do Aplicativo Mobile de comunicação WhatsApp (**Figura 8**), a Sala de Alerta criou um grupo para divulgar as informações hidrometeorológicas com maior agilidade e dinamismo. Neste grupo, as principais lideranças da Defesa Civil estadual e Defesas Civas municipais, além de secretários de estado e pessoas ligadas diretamente ao gabinete do governador, recebem com maior agilidade todo tipo de aviso e alerta emitido pela equipe da Sala de Alerta, possibilitando assim, uma interação maior entre todos os órgãos envolvidos e agilizando possíveis planos de ação.



Figura 8: Canal de comunicação da Sala de Alerta.

I.5. META 1.5 – ATUAÇÃO PARA SEGURANÇA DE BARRAGENS EM 2015

A **Meta 1.5 – ATUAÇÃO PARA SEGURANÇA DE BARRAGENS** guarda relação direta com aquilo que é determinado pela Lei Nº 12.334/2010 que estabelece a Política Nacional de Segurança de Barragens destinadas à acumulação de água para quaisquer usos que se inclui Sistema Nacional de Informações sobre Segurança de Barragens – SNISB.

O SNISB é um dos instrumentos da Política Nacional de Segurança de Barragens, para registro informatizado das condições de segurança de barragens em todo o território nacional. O SNISB está sendo desenvolvido pela ANA e a previsão para que este seja finalizado era o ano de 2016.

Diante do exposto, a ANA vem trabalhando em parceria com os Órgãos Gestores Estaduais com o objetivo de levantar os dados necessários para que o Sistema venha a funcionar como um banco de dados rico em informações e que permita que sejam realizadas as classificações das barragens tanto por Categoria de Risco, quanto por Dano Potencial Associado, conforme prevê a Lei Nº 12.334/2010.

O Estado de Alagoas tem uma região com características próprias de pluviometria que inicia no litoral atlântico vai até 100 Km em direção ao Oeste. Usada para uso preponderante de cultivo de cana de açúcar sofre com baixa pluviometria entre os meses de setembro a março. Por questões econômicas de produtividade agrícola está fazendo uso intensivo de irrigação, necessitando de acúmulo de água em açudes e barragens. Tem sido crescente nos último 15 anos as solicitações de implantação de barramentos com aquele objetivo. Desde o início do PROGESTÃO a SEMARH vem trabalhando na formulação de um Cadastro dos barramentos que existem nas várias regiões do Estado. Atualmente este Cadastro conta com 65 barramentos sendo que 25 deles pertencem a empreendedores de usinas de açúcar.

No período de janeiro de 2016 a março de 2017 foram contatados vários empreendedores de barragens para esclarecimentos e informações sobre a legislação pertinente a Política Nacional de Segurança de Barragens. Nos diversos contatos sentimos a necessidade de capacitação de representantes das áreas técnicas dos empreendedores na



especialidade de “Segurança de Barragens”, com vistas a melhorar o conhecimento e aumentar a oferta de técnicos na área específica.

Três empreendedores foram notificados sobre contratação de profissionais capacitados para efetuarem Planos de Segurança de Barragens.

- Usina Coruripe apresentou Planos de Segurança de Barragens de 5 barramentos – (Coruripe I; Riacho de Pedras; Francisco Alves; Paraná e Progresso)
- Usina Reunidas Seresta contratou empresa para Plano de Segurança de Barragem e estudos hidrológicos para 5 barramentos (Piauí; Bosque IV; Gulandim; São Francisco e Prado)
- Usina Santa Clotilde contratou empresa especializada para resolver uma questão antiga no vertedouro da barragem Canoas, que provocou a inoperância do vertedouro. Foi necessário o esvaziamento de parte da barragem com sifão para dar uma condição de espera no reservatório.

Naquele período também foi efetuada uma catalogação da legislação pertinente e guias e manuais de inspeções de barragens para fornecimento diretamente aos empreendedores e consultores, sob a forma de “Manual para Segurança de Barragens” que se encontra na pagina da SEMAH AL na internet.

No site também consta o Cadastro Geral de Barragens sob a forma de planilha Excel.

Com relação à legislação e regulamentação da Lei Nº 12.334/2010 foram publicada as seguintes Portarias:

- Portaria Nº 694/2016 sobre o Plano de Ação Emergencial – PAE. Contempla o conteúdo e as informações mínimas para o PAE (**Anexo IV**);
- Portaria Nº 697/2016 estabelece critérios complementares de classificação de barragens outorgadas pela SEMARH quanto ao Dano Potencial Associado – DPA (**Anexo V**);
- Portaria Nº 696/2016 estabelece a periodicidade, qualificação da equipe responsável, conteúdo mínimo e nível de detalhamento da inspeção de segurança especial de barragens (**Anexo VI**).

Cursos e treinamentos:

- I) Em junho de 2016 Luciano Lopes Lima – Geógrafo desta SEMARH foi assistir em Brasília o curso promovido pela ANA - **“Treinamento sobre Metodologia Simplificada para Definição da Mancha de Classificação de Dano Potencial Associado (DPA) de Barragem**. O curso permite avaliar melhor a hipótese de ruptura da barragem e a área de inundação resultante;
- II) Um curso de capacitação interno na SEMARH sobre **“Segurança de Barragens”** com carga horária de 20 horas, com assistência de 25 estagiários de engenharia e engenheiros civis e ambientais. O curso foi efetivado nas dependências da SEMARH e incluiu uma aula pratica de visita a uma barragem. A visita em campo motivou em preenchimento de relatórios de inspeção. Na oportunidade os assistentes tiveram oportunidade de tomar conhecimento de legislação, características técnicas e nomenclatura de barragens e as principais anomalias encontradas nos barramentos. Foram apresentados filmes sobre rupturas de barragens e suas consequências. O material didático foi aproveitado de cursos ofertado pela ANA;
- III) Dois engenheiros da SEMARH participaram em 2016 de curso promovido pela ANA em Brasília sobre **“Segurança de Barragem”** David Faria e Athur Lira;
- IV) A SEMARH esteve representada na Oficina **“Fiscalizadores da Segurança de Barragens** em Brasília entre 27 e 28 de junho de 2016;
- V) No quesito divulgação sobre **“Segurança de Barragens”** a SEMARH esteve presente em vários eventos:
 - Em 4 de novembro de 2016 no 4º CEA - Congresso de Engenharia das Alagoas apresentação sobre o tema **“Situação das Barragens em Alagoas”**;
 - No CREA em 16 de maio palestra para 120 engenheiros e estudantes de engenharia sobre **“Segurança de Barragens”**;
 - No CREA em Oficina do dia 17 de outubro com ABRH – Associação Brasileira de Recursos Hídricos sobre **“Revisando a Segurança de Barragens”**, visando contribuir para o aperfeiçoamento da Política Nacional de Recursos Hídricos. O

documento elaborado pela ABRH deve subsidiar o aprimoramento da legislação sobre Segurança de Barragens que está em pauta no Congresso Nacional.



IV APLICAÇÃO DOS RECURSOS DO PROGESTÃO ATÉ DEZEMBRO DE 2016

Em atendimento ao inciso II da Cláusula Terceira do Contrato Progestão Nº 065/ANA/2013, reiterado na Cláusula Décima Segunda, que estabelece que cabe à entidade estadual aplicar os recursos do PROGESTÃO exclusivamente em ações de gerenciamento de recursos hídricos e de fortalecimento do Sistema Estadual de Gerenciamento de Recursos Hídricos, informamos demonstrativo dos valores gastos, transferidos e o saldo dos recursos da aplicação dos recursos do PROGESTÃO transferidos ao estado até dezembro de 2015, conforme planilha do **Anexo VII**, sintetizada na tabela abaixo. o **Quadro 7**.

Quadro 8: Detalhamento da Aplicação dos Recursos do Progestão.

APLICAÇÃO DOS RECURSOS PROGESTÃO	2013	2014	2015	2016	TOTAL
Diárias	0,00	2.925,00	17.510,00	17.989,00	38.424,00
Passagens	0,00	3.611,08	21.998,96	10.865,60	36.475,64
Material de consumo	0,00	1.170,00	11.115,20	290.084,44	302.369,64
Aquisição de equipamentos e material permanente	0,00	101.591,42	63.380,00	242.299,75	407.271,17
Contratação de pessoal - PF	0,00	0,00	353.732,11	483.701,43	837.433,54
Contratação de estudos e projetos - PJ	0,00	0,00	0,00	401.399,92	401.399,92
Contratação de planos e estudos de bacias hidrográficas	0,00	0,00	0,00	0,00	0,00
Manutenção das estações da rede hidrometeorológica	0,00	0,00	0,00	0,00	0,00
Despesas realizadas com comitês e CERH	0,00	0,00	0,00	0,00	0,00
Ações de capacitação e treinamento	0,00	0,00	0,00	8.650,00	8.650,00
Serviços de informática	0,00	71.314,72	41.304,60	43.536,00	156.155,32
Realização de eventos	0,00	0,00	2.800,00	17.812,25	20.612,25
Outras despesas	0,00	0,00	7.100,00	41.680,00	48.780,00
TOTAL DAS DESPESAS	0,00	180.612,22	518.940,87	1.558.018,39	2.257.571,48
Parcela Progestão transferida no ano	750.000,00	750.000,00	739.125,00	712.500,00	2.951.625,00
Rendimentos obtidos ao final de cada ano	6.000,55	54.134,61	86.773,28	113.412,74	260.321,18
SALDO PROGESTÃO	756.000,55	623.522,39	306.957,41	-732.105,65	954.374,70


Wilton José da Silva Rocha
Coordenador do PROGESTÃO
SEMARH/AL

ANEXOS

Anexo I – Lista dos Usuários inseridos no CNARH40 até 20/01/2016 – Usuários Regularizados até 31/12/2016.

CODIGO DA INTERFERÊNCIA	NOME_EMPREENDIMENTO	UF_EM PREEN DIMEN TO	MUNICIPIO_EMPREENDI MENTO	CPF/CNPJ_EMPREEN DIMENTO	SITUACAO_RE GULARIZACA O	TIPO_OUTORG A	TIPO_ATO	NUMERO_AT O	DATA_INICIO _OUTORGA	DATA_FIM_ OUTORGA	DATA_INSER CAO
44	Poço (PLO - 01)	AL	MACEIÓ	#12305371000160	Outorgado	Direito de Uso	Portaria	0002/2013	02/01/2012	06/01/2017	09/12/2014
144	Fazenda Perucaba	AL	ARAPIRACA	#63640244400	Outorgado	Direito de Uso	Portaria	0006/2013	07/01/2013	07/01/2017	09/12/2014
248	Fazenda São Joaquim II	AL	PILAR	#35123494472	Outorgado	Direito de Uso	Portaria	0027/2013	31/01/2013	31/01/2017	09/12/2014
320	Fazenda Santa Bernadete - Poço - PA- 01	AL	ARAPIRACA	#12469029000449	Outorgado	Direito de Uso	Portaria	0102/2013	18/02/2013	18/02/2017	09/12/2014
400	Condomínio Jardim do Horto I - Poço - JHI-02	AL	MACEIÓ	#24478216000125	Outorgado	Direito de Uso	Portaria	0126/2013	28/02/2013	28/02/2017	09/12/2014
496	Fazenda Banguela	AL	CORURIBE	#00422924415	Outorgado	Direito de Uso	Portaria	0169/2013	22/03/2013	22/03/2017	09/12/2014
544	Fazenda Brejo	AL	SÃO JOSÉ DA LAJE	#12706289000148	Outorgado	Direito de Uso	Portaria	0180/2013	16/04/2013	16/04/2017	09/12/2014
768	Poço â€ “ CAA-02	AL	MACEIÓ	#13015151000408	Outorgado	Direito de Uso	Portaria	0315/2013	08/08/2013	11/08/2017	09/12/2014
864	Fazenda Andorinha - Poço â€ “ PBV- 01	AL	BARRA DE SÃO MIGUEL	#13808161000158	Outorgado	Direito de Uso	Portaria	0052/2014	19/02/2014	19/02/2018	09/12/2014
896	Sistema de Esgotamento Sanitário do Conjunto Habitacional Santa Lúcia	AL	ARAPIRACA	#09486007000130	Outorgado	Direito de Uso	Portaria	0335/2013	10/09/2013	10/09/2017	11/07/2015
928	Fazenda Laranjeiras	AL	PORTO CALVO	#17738628472	Outorgado	Direito de Uso	Portaria	0100/2014	16/04/2014	16/04/2018	11/07/2015
960	SES do Residencial Deputado Rubens Canuto	AL	PILAR	#03722728000115	Outorgado	Direito de Uso	Portaria	0412/2013	17/12/2013	17/12/2015	09/12/2014
1216	Fazenda São João	AL	SÃO MIGUEL DOS CAMPOS	#12282034000286	Outorgado	Direito de Uso	Portaria	0067/2012	02/05/2012	03/05/2016	27/07/2015
1153	Pólo Industrial / Poço PT-01	AL	LIMOEIRO DE ANADIA	#12207403000195	Outorgado	Direito de Uso	Portaria	0044/2012	19/03/2012	19/03/2016	12/07/2015
1217	Fazenda Sono	AL	ATALAIA	#00761095420	Outorgado	Direito de Uso	Portaria	0049/2012	22/03/2012	22/03/2016	24/07/2015
545	Fazenda Fundão	AL	SÃO JOSÉ DA LAJE	#12706289000148	Outorgado	Direito de Uso	Portaria	0181/2013	16/04/2013	16/04/2017	09/12/2014
737	Sistema de Esgotamento Sanitário do Residencial Maria Gislene Matheus	AL	MARECHAL DEODORO	#03521089000120	Outorgado	Direito de Uso	Portaria	0061/2014	13/03/2014	13/03/2018	09/12/2014
865	CIA. MERCANTIL AGRO PECUÁRIA PRATAGY - CIMAPRA	AL	MACEIÓ	#12277489000122	Outorgado	Direito de Uso	Portaria	0393/2013	13/11/2013	13/11/2017	09/12/2014
897	Sistema de esgotamento sanitário do Conjunto Habitacional Delmiro Gouveia	AL	DELMIRO GOUVEIA	#02210303000164	Outorgado	Direito de Uso	Portaria	0334/2013	10/09/2013	10/09/2017	11/07/2015
961	Sistema de Esgotamento sanitário do Patacho Exclusive Resort	AL	PORTO DE PEDRAS	#07777825000166	Outorgado	Preventiva	Portaria	0317/2013	12/08/2013	12/08/2017	09/12/2014
1218	Fazenda Santa Maria	AL	ATALAIA	#66287820420	Outorgado	Direito de Uso	Portaria	0050/2012	22/03/2012	22/03/2016	24/07/2015
305	Fazenda Herança	AL	PILAR	#15731111472	Outorgado	Direito de Uso	Portaria	0092/2013	18/02/2013	18/02/2017	09/12/2014
321	Poço - 01 (Fonte Santa Maria)	AL	MACEIÓ	#10557540000124	Outorgado	Direito de Uso	Portaria	0064/2013	04/02/2013	04/02/2017	09/12/2014
401	Fazenda Caboatão	AL	CAMPO ALEGRE	#06803717453	Outorgado	Direito de Uso	Portaria	0137/2013	05/03/2013	05/03/2017	09/12/2014
497	Fazenda Banguela	AL	CORURIBE	#00422924415	Outorgado	Direito de Uso	Portaria	0170/2013	22/03/2013	22/03/2017	09/12/2014
546	Fazenda Retiro	AL	SÃO JOSÉ DA LAJE	#12706289000148	Outorgado	Direito de Uso	Portaria	0191/2013	16/04/2013	16/04/2017	09/12/2014
610	Fazenda Santa Elisa	AL	PENEDO	#31810152453	Outorgado	Direito de Uso	Portaria	0226/2013	19/04/2013	19/04/2017	11/07/2015
738	M.M. IMAI EPP - Filtros em PVC Geomecânico	AL	MACEIÓ	#11153829000140	Outorgado	Direito de Uso	Portaria	0297/2013	17/07/2013	17/07/2017	09/12/2014
770	Cerâmica SãoCarlos - Poço PMA-80	AL	ARAPIRACA	#07480283000165	Outorgado	Direito de Uso	Portaria	0328/2013	22/08/2013	28/08/2017	09/12/2014

834	PREFEITURA MUNICIPAL DE ARAPIRACA - AL	AL	ARAPIRACA	#12198693000158	Outorgado	Direito de Uso	Portaria	0337/2013	10/09/2013	10/09/2017	09/12/2014
898	SES de Cajueiro/AL	AL	CAJUEIRO	#12423810000130	Outorgado	Direito de Uso	Portaria	0333/2013	05/09/2013	05/09/2017	09/12/2014
962	ETE - Conjunto Residencial Benedito Cavalcante de Barros	AL	PILAR	#03722728000115	Outorgado	Direito de Uso	Portaria	0276/2013	15/07/2013	15/07/2017	09/12/2014
994	ACQUA-Distribuidora de Água Potável / Poço PT-02	AL	MACEIÓ	#04468459492	Outorgado	Direito de Uso	Portaria	0114/2014	29/04/2014	29/04/2018	09/12/2014
1092	CILEL-Comércio e Indústria de Lages / Poço PT-01	AL	ARAPIRACA	#12380887000170	Outorgado	Direito de Uso	Portaria	0198/2014	21/08/2014	21/08/2018	12/07/2015
1093	Loteamento Colina do Sonho Verde / Poço CSV-04	AL	PARIPUEIRA	#12310736000145	Outorgado	Direito de Uso	Portaria	0180/2014	20/07/2014	20/07/2018	09/12/2014
547	Fazenda Retiro	AL	SÃO JOSÉ DA LAJE	#12706289000148	Outorgado	Direito de Uso	Portaria	0190/2013	16/04/2013	16/04/2017	09/12/2014
611	Poço PTD-01	AL	MACEIÓ	#00356506487	Outorgado	Direito de Uso	Portaria	0232/2013	22/04/2013	28/04/2017	09/12/2014
739	Residencial Maria Gislene Matheus / Poço - RMG-01	AL	MARECHAL DEODORO	#03521089000120	Outorgado	Direito de Uso	Portaria	0055/2014	19/02/2014	19/02/2018	09/12/2014
835	Casa Salinas - Poãfãço PT-01	AL	PORTO DE PEDRAS	#31018157468	Outorgado	Direito de Uso	Portaria	0349/2013	02/09/2013	06/11/2017	10/11/2015
867	Poço RCJ-01	AL	MACEIÓ	#14944597000137	Outorgado	Direito de Uso	Portaria	0398/2013	06/11/2013	09/11/2017	09/12/2014
899	Sistema de Esgotamento Sanitário (lançamento de Efluente)	AL	DELMIRO GOUVEIA	#02210303000164	Outorgado	Direito de Uso			14/07/2009	14/07/2013	09/12/2014
931	Pousada Villa dos Palmares / Poço PVP-01	AL	MACEIÓ	#17893023000175	Outorgado	Direito de Uso	Portaria	0110/2014	05/05/2014	05/05/2018	09/12/2014
963	Poço HOB-03	AL	MACEIÓ	#09343498000160	Outorgado	Direito de Uso	Portaria	0085/2014	03/04/2014	03/04/2018	09/12/2014
1095	Poço AVT-01	AL	MACEIÓ	#06115528000192	Outorgado	Direito de Uso	Portaria	0182/2014	19/07/2014	19/07/2018	09/12/2014
1351	Fazenda Santa Elisa	AL	PENEDO	#43909728553	Outorgado	Direito de Uso	Portaria	0127/2012	20/07/2012	19/06/2016	09/12/2014
691840	Poço PT - 01	AL	MACEIÓ	#08435257000188	Uso Insignificante	Direito de Uso	Isenção de	0000/2014	10/12/2014	10/12/2019	19/01/2017
161	Fazenda Poço	AL	SÃO MIGUEL DOS CAMPOS	#10776540004374	Outorgado	Direito de Uso	Portaria	0023/2013	26/04/2013	31/01/2017	09/12/2014
241	Fazenda Pereira	AL	MARECHAL DEODORO	#12478095000132	Outorgado	Direito de Uso	Portaria	0018/2013	29/01/2013	29/01/2017	09/12/2014
249	Fazenda Gado Bravo	AL	SÃO SEBASTIÃO	#84143169487	Outorgado	Direito de Uso	Portaria	0024/2013	31/01/2013	31/01/2017	13/07/2015
306	Colônia Pindorama	AL	CORURIBE	#12229753000152	Outorgado	Direito de Uso	Portaria	0094/2013	20/02/2013	20/02/2017	09/12/2014
402	Residencial Mata Atlântica 2 - Poço - LCP-04	AL	PENEDO	#02423864000141	Outorgado	Direito de Uso	Portaria	0129/2013	27/02/2013	27/02/2017	09/12/2014
498	Fazenda Olho D'Água	AL	CORURIBE	#92407471415	Outorgado	Direito de Uso	Portaria	0171/2013	22/03/2013	22/03/2017	09/12/2014
740	Residencial Jardim Royal / Poço RJR-04	AL	MACEIÓ	#01180024000132	Outorgado	Direito de Uso	Portaria	0299/2013	21/07/2013	21/07/2017	09/12/2014
836	Poço MRV-01	AL	MACEIÓ	#08343492011164	Outorgado	Direito de Uso	Portaria	0354/2013	02/10/2013	07/10/2017	09/12/2014
868	Fazenda Pratagy IV	AL	MACEIÓ	#12277489000122	Outorgado	Direito de Uso	Portaria	0392/2013	28/11/2013	28/11/2017	09/12/2014
900	SES do Residencial Novo SãoMiguel	AL	SÃO MIGUEL DOS CAMPOS	#03722728000115	Outorgado	Direito de Uso	Portaria	0314/2013	08/07/2013	07/07/2015	14/10/2015
932	Fazenda Flor da Serra	AL	NOVO LINO	#11860055000198	Outorgado	Direito de Uso	Portaria	0243/2011	21/12/2011	21/12/2015	11/07/2015
964	Companhia Maranhense de Refrigerantes	AL	ARAPIRACA	#08965289000861	Outorgado	Direito de Uso	Portaria	0021/2014	19/01/2014	19/01/2018	09/12/2014
996	Mineração Costa Dourada Ltda / Poço PT-01	AL	MARAGOGI	#00741946000109	Outorgado	Direito de Uso	Portaria	0126/2014	28/05/2014	28/05/2018	09/12/2014
1032	Poço BIO-01	AL	MACEIÓ	#12014510000105	Outorgado	Direito de Uso	Portaria	0145/2014	16/06/2014	16/06/2018	09/12/2014
1096	Poço CPM-01	AL	MACEIÓ	#15786418000143	Outorgado	Direito de Uso	Portaria	0184/2014	22/07/2014	22/07/2018	09/12/2014
1352	Fazenda Santa Elisa II	AL	PENEDO	#43909728553	Outorgado	Direito de Uso	Portaria	0128/2012	20/07/2012	19/06/2016	12/07/2015
1033	Sistema de Esgotamento Sanitário da Zona Alta da Cidade de Maceiã³(bairros Farol, Pitanguinha, Gruta)	AL	MACEIÓ	#19407282000174	Outorgado	Direito de Uso	Portaria	0270/2014	05/11/2014	05/11/2018	09/12/2014
1097	Sistema de Esgotamento Sanitário dos Residenciais Recanto das Águas, Sairas, etc...	AL	SATUBA	#70014444000161	Outorgado	Direito de Uso	Portaria	0150/2014	19/06/2014	19/06/2018	09/12/2014
346432	Fazenda Imburí do Matão	AL	CORURIBE	#12480976000198	Outorgado	Direito de Uso	Portaria	0215/2014	03/10/2014	03/10/2018	16/10/2015

692864	Poço SJI - 01	AL	MINADOR DO NEGRÃO	#12237038000161	Outorgado	Direito de Uso	Portaria	0221/2014	25/11/2014	25/11/2016	20/01/2017
613	Fazenda Mata Verde	AL	VIÇOSA	#01055735402	Outorgado	Direito de Uso	Portaria	0249/2013	23/05/2013	23/05/2017	14/10/2015
645	GRANGELO COMERCIAL LTDA - ME	AL	MACEIÓ	#01588911000144	Outorgado	Direito de Uso	Portaria	0268/2013	14/06/2013	14/06/2017	09/12/2014
741	Motel Los Pampas / Poço MLP-01	AL	MACEIÓ	#05818493000195	Outorgado	Direito de Uso	Portaria	0051/2014	17/02/2014	17/02/2018	09/12/2014
837	DETRAN (Poço PT-01)	AL	MACEIÓ	#01637593000164	Outorgado	Direito de Uso	Portaria	0351/2013	23/09/2013	24/09/2017	14/10/2015
869	Fazenda Pratagy IV	AL	MACEIÓ	#12277489000122	Outorgado	Direito de Uso	Portaria	0391/2013	28/11/2013	28/11/2017	11/07/2015
1098	Residencial Jorge Quintela / Poço RJQ-01	AL	MACEIÓ	#06937784000165	Outorgado	Direito de Uso	Portaria	0194/2014	10/08/2014	10/08/2018	09/12/2014
363072	Poço GAS - 01	AL	MACEIÓ	#45758417491	Outorgado	Direito de Uso	Portaria	0296/2015	03/12/2015	03/12/2019	30/12/2015
1099	Fazenda São Mateus	AL	TEOTÔNIO VILELA	#80363121404	Outorgado	Direito de Uso	Portaria	0191/2014	23/09/2014	23/09/2018	12/07/2015
307	Fazenda São José	AL	ATALAIA	#45766789491	Outorgado	Direito de Uso	Portaria	0106/2013	01/03/2013	01/03/2017	09/12/2014
614	Fazenda Lages	AL	LIMOEIRO DE ANADIA	#07144920430	Outorgado	Direito de Uso	Portaria	0247/2013	23/05/2013	23/05/2017	09/12/2014
646	Edifício Marieta Maia / Poço CRC-01	AL	MACEIÓ	#05157331000153	Outorgado	Direito de Uso	Portaria	0010/2014	07/01/2004	07/01/2018	31/03/2015
742	Residencial José Aprígio Vilela / Poço JAV-05	AL	MACEIÓ	#01180024000132	Outorgado	Direito de Uso	Portaria	0302/2013	21/07/2013	21/07/2017	09/12/2014
838	George Guido Breda Filho	AL	TEOTÔNIO VILELA	#41058941453	Outorgado	Direito de Uso	Portaria	0361/2013	24/10/2013	24/10/2017	09/12/2014
870	Fazenda Dourado	AL	MACEIÓ	#12277489000122	Outorgado	Direito de Uso	Portaria	0397/2013	28/11/2013	28/11/2017	11/07/2015
902	Engenharq Ltda	AL	ARAPIRACA	#03722728000115	Outorgado	Direito de Uso	Portaria	0331/2013	27/08/2014	27/08/2017	09/12/2014
966	Companhia Maranhense de Refrigerantes	AL	MACEIÓ	#08965289000195	Outorgado	Direito de Uso	Portaria	0015/2014	12/01/2014	12/01/2018	09/12/2014
998	Residencial Recanto das Palmeiras / Poço RRP-01	AL	RIO LARGO	#70014444000161	Outorgado	Direito de Uso	Portaria	0148/2014	16/06/2014	16/06/2018	09/12/2014
1100	Fazenda São Mateus	AL	TEOTÔNIO VILELA	#80363121404	Outorgado	Direito de Uso	Portaria	0192/2014	10/08/2014	10/08/2018	09/12/2014
1356	Tabocal	AL	MURICI	#12294708000181	Outorgado	Direito de Uso	Portaria	0125/2012	20/07/2012	22/06/2016	13/07/2015
347264	Residencial Bernabé Oiticica - Poço RBO - 03	AL	RIO LARGO	#01393072000109	Outorgado	Direito de Uso	Portaria	0216/2015	25/09/2015	24/09/2019	26/10/2015
1101	Residencial Parque dos Caetés / Poço RPC-01	AL	MACEIÓ	#41157967000169	Outorgado	Direito de Uso	Portaria	0153/2014	29/06/2014	29/06/2018	09/12/2014
1357	Fazenda Lage da Pedra - Conjunto Olavo Calheiros de Novais	AL	MURICI	#01637593000164	Outorgado	Direito de Uso	Portaria	0122/2012	14/06/2012	21/06/2016	09/12/2014
647	UCHOA CONSTRUCOES LTDA	AL	CAMPO ALEGRE	#09276767000112	Outorgado	Direito de Uso	Portaria	0012/2014	11/01/2014	11/01/2018	09/12/2014
679	JESSÉ DE JESUS DA SILVA	AL	PORTO DE PEDRAS	#31018157468	Outorgado	Direito de Uso	Portaria	0004/2014	07/01/2014	07/01/2018	09/12/2014
839	Rodovia AL- 101 Sul Trecho Coruripe a€ “ Barra de São Miguel	AL	CORURIBE	#12201034000123	Outorgado	Direito de Uso	Portaria	0358/2013	09/10/2013	09/10/2015	09/12/2014
871	Fazenda São Sebastião (Poço PT-01)	AL	SÃO MIGUEL DOS CAMPOS	#62258884014196	Outorgado	Direito de Uso	Portaria	0006/2015	30/03/2014	03/04/2018	09/12/2014
903	Sistema de Esgotamento Sanitário do Residencial Prefeito Jota Duarte	AL	PALMEIRA DOS ÍNDIOS	#03722728000115	Outorgado	Direito de Uso	Portaria	0330/2013	27/08/2013	27/08/2017	11/07/2015
999	Poço ACI-01	AL	MACEIÓ	#08620924000100	Outorgado	Direito de Uso	Portaria	0141/2014	09/06/2014	09/06/2018	09/12/2014
1102	Sistema de Esgotamento Sanitário Residencial Parque Petrópolis II	AL	MACEIÓ	#10823219000144	Outorgado	Direito de Uso	Portaria	0122/2014	27/05/2014	27/05/2018	12/07/2015
1103	Sistema de Esgotamento Sanitário do Município de Arapiraca	AL	ARAPIRACA	#03521089000120	Outorgado	Direito de Uso	Portaria	0095/2014	11/04/2014	26/06/2016	12/07/2015
121	Poço 131 - SER 01	AL	MACEIÓ	#08488348000181	Outorgado	Direito de Uso	Portaria	0004/2013	01/01/2013	05/01/2017	09/12/2014
242	Fazenda Riacho Sujo	AL	TEOTÔNIO VILELA	#07940424491	Outorgado	Direito de Uso	Portaria	0019/2013	29/01/2013	29/01/2017	09/12/2014
250	Fazenda Gravata	AL	PILAR	#35123494472	Outorgado	Direito de Uso	Portaria	0026/2013	31/01/2013	31/01/2017	09/12/2014
260	Fazenda Aracaty	AL	ATALAIA	#02827322412	Outorgado	Direito de Uso	Portaria	0037/2013	04/02/2013	04/02/2017	17/07/2015
308	Fazenda Genipapo	AL	ATALAIA	#02094487415	Outorgado	Direito de Uso	Portaria	0095/2013	21/02/2013	21/02/2017	09/12/2014

404	Residencial José Aprigio Vilela - Poço - JAV-02	AL	MACEIÓ	#01180024000132	Outorgado	Direito de Uso	Portaria	0158/2013	11/03/2013	11/03/2017	09/12/2014
500	Residencial Velho Chico II (Poço LCP-05)	AL	PENEDO	#02423864000141	Outorgado	Direito de Uso	Portaria	0173/2013	22/03/2013	22/03/2017	09/12/2014
616	Fazenda Peixinho	AL	FLEXEIRAS	#12282034000600	Outorgado	Direito de Uso	Portaria	0235/2013	27/04/2013	28/04/2017	14/10/2015
648	USINA CAETÉ	AL	SÃO MIGUEL DOS CAMPOS	#12282034000286	Outorgado	Direito de Uso	Portaria	0001/2014	01/01/2014	01/01/2018	09/12/2014
744	Residencial Jardim Royal	AL	MACEIÓ	#01180024000132	Outorgado	Direito de Uso	Portaria	0301/2013	21/07/2013	21/07/2017	09/12/2014
840	George Guido Breda Filho	AL	TEOTÔNIO VILELA	#41058941453	Outorgado	Direito de Uso	Portaria	0360/2013	24/10/2013	24/10/2017	09/12/2014
872	Fazenda Cambucá	AL	ATALAIA	#70054967449	Outorgado	Direito de Uso	Portaria	0062/2014	18/03/2014	18/03/2018	13/07/2015
904	Loteamento Navegantes / Poço NAV-01	AL	CORURIBE	#35640705000158	Outorgado	Direito de Uso	Portaria	0094/2014	06/04/2014	06/04/2018	09/12/2014
1104	Residencial Parque dos Caetés / Poço RPC-04	AL	MACEIÓ	#41157967000169	Outorgado	Direito de Uso	Portaria	0155/2014	29/06/2014	29/06/2018	09/12/2014
1105	Fazenda Cana Brava	AL	TEOTÔNIO VILELA	#12480976000198	Outorgado	Direito de Uso	Portaria	0214/2014	03/10/2014	03/10/2018	12/07/2015
553	Fazenda Ideal	AL	SÃO JOSÉ DA LAJE	#12706289000148	Outorgado	Direito de Uso	Portaria	0183/2013	16/04/2013	16/10/2014	09/12/2014
617	Fazenda Gavião	AL	ATALAIA	#35123494472	Outorgado	Direito de Uso	Portaria	0234/2013	30/04/2013	30/04/2017	13/07/2015
681	Fazenda Canto da Lagoa	AL	BARRA DE SÃO MIGUEL	#12282034000286	Outorgado	Direito de Uso	Portaria	0009/2014	20/01/2014	20/01/2018	13/07/2015
713	Poço "Pituba 02"	AL	CORURIBE	#46357018000570	Outorgado	Direito de Uso	Portaria	0034/2014	04/02/2014	04/02/2018	09/12/2014
777	Residencial Francisco Tavares Granja / Poço RFTG-02	AL	RIO LARGO	#06864579000117	Outorgado	Direito de Uso	Portaria	0342/2013	17/09/2013	17/09/2017	11/07/2015
841	George Guido Breda Filho	AL	TEOTÔNIO VILELA	#41058941453	Outorgado	Direito de Uso	Portaria	0359/2013	24/10/2013	24/10/2017	09/12/2014
873	Poço SMO-01	AL	MACEIÓ	#00635517000157	Outorgado	Direito de Uso	Portaria	0064/2014	17/03/2014	17/03/2018	09/12/2014
969	Cerâmica Três Irmãos Ltda / Poço CTI-01	AL	ARAPIRACA	#12965687000189	Outorgado	Direito de Uso	Portaria	0117/2014	08/06/2014	08/06/2018	09/12/2014
1106	Companhia Maranhense de Refrigerantes	AL	MACEIÓ	#08965289000195	Outorgado	Direito de Uso	Portaria	0054/2014	19/02/2014	19/02/2018	12/07/2015
1107	Sistema de Esgotamento Sanitário do Conjunto Residencial Edson Novais Machado	AL	RIO LARGO	#06864579000117	Outorgado	Direito de Uso	Portaria	0272/2013	09/07/2013	09/07/2017	09/12/2014
261	Fazenda Aracaty	AL	ATALAIA	#02827322412	Outorgado	Direito de Uso	Portaria	0035/2013	04/02/2013	04/02/2017	17/07/2015
293	Fazenda Papa Mel	AL	COLÔNIA LEOPOLDINA	#12411864000266	Outorgado	Direito de Uso	Portaria	0074/2013	07/02/2013	07/02/2017	09/12/2014
309	Residencial Las Viãtas III	AL	MACEIÓ	#10895178000100	Outorgado	Direito de Uso	Portaria	0089/2013	06/02/2013	07/02/2017	09/12/2014
325	Fazenda Ilha	AL	SÃO MIGUEL DOS CAMPOS	#12272498000201	Outorgado	Direito de Uso	Portaria	0112/2013	01/03/2013	01/03/2017	09/12/2014
501	Fazenda Banguela	AL	CORURIBE	#00422924415	Outorgado	Direito de Uso	Portaria	0172/2013	22/03/2013	22/03/2017	10/07/2015
618	SOLIDA ENGENHARIA LTDA	AL	MACEIÓ	#04583137000177	Outorgado	Direito de Uso	Portaria	0237/2013	05/05/2013	05/05/2017	09/12/2014
746	Poço RC-02	AL	MACEIÓ	#12501185000105	Outorgado	Direito de Uso	Portaria	0309/2013	31/07/2013	01/08/2017	09/12/2014
778	POLIMIX / Poço PT-01	AL	MACEIÓ	#05659785001447	Outorgado	Direito de Uso	Portaria	0347/2013	19/09/2013	19/09/2017	09/12/2014
842	Poço PT-01	AL	MACEIÓ	#11923281000170	Outorgado	Direito de Uso	Portaria	0350/2013	29/09/2013	07/10/2017	09/12/2014
874	Fazenda São Sebastião (Poço PT-02)	AL	SÃO MIGUEL DOS CAMPOS	#62258884014196	Outorgado	Direito de Uso	Portaria	0004/2015	30/03/2014	03/04/2018	09/12/2014
906	Conjunto Residencial Maria Gislene Matheus / Poço - RMG-02	AL	MARECHAL DEODORO	#03521089000120	Outorgado	Direito de Uso	Portaria	0092/2014	06/04/2014	06/04/2018	09/12/2014
970	Fazenda Lagoa Bonita (Gajuru)	AL	JEQUIÁ DA PRAIA	#12282034000286	Outorgado	Direito de Uso	Portaria	0118/2014	30/05/2014	30/05/2018	09/12/2014
1108	Poço PT-01	AL	MACEIÓ	#03951809000510	Outorgado	Direito de Uso	Portaria	0378/2013	06/11/2013	06/11/2017	12/07/2015
1109	Fazenda Pindoba - Usina Caeté S.A - Unidade Marituba	AL	PENEDO	#12282034000367	Outorgado	Direito de Uso	Portaria	0156/2014	04/07/2014	04/07/2018	09/12/2014
1173	Fazenda Retiro	AL	ATALAIA	#00761095420	Outorgado	Direito de Uso	Portaria	0048/2012	22/03/2012	22/03/2016	24/07/2015
587	Poço PT-02	AL	MACEIÓ	#12713749000165	Outorgado	Direito de Uso	Portaria	0206/2013	03/04/2013	03/04/2017	09/12/2014
619	Edifício Maison des Arts / Poço - EMA-01	AL	RIO LARGO	#24166688000142	Outorgado	Direito de Uso	Portaria	0238/2013	05/05/2013	05/05/2017	09/12/2014

843	Residencial Francisco Tavares Granja - Poço RFTG-01	AL	RIO LARGO	#06864579000117	Outorgado	Direito de Uso	Portaria	0353/2013	02/10/2013	07/10/2017	09/12/2014
907	UNICOMPRAS SUPERMERCADOS LTDA	AL	MACEIÓ	#41185455001501	Outorgado	Direito de Uso	Portaria	0096/2014	06/04/2014	06/04/2018	09/12/2014
1111	Fazenda Abrobeira	AL	TEOTÔNIO VILELA	#12480976000198	Outorgado	Direito de Uso	Portaria	0211/2014	03/10/2014	03/10/2018	12/07/2015
382848	Sistema de Esgotamento Sanitário do Residencial Vale dos Corais	AL	MACEIÓ	#08343492011164	Outorgado	Direito de Uso	Portaria	0322/2015	10/12/2015	10/12/2019	20/01/2016
243	Fazenda Poço	AL	SÃO MIGUEL DOS CAMPOS	#10776540000115	Outorgado	Direito de Uso	Portaria	0022/2013	31/01/2013	31/01/2017	09/12/2014
251	Poço Afã, Aço DEG - 01	AL	MACEIÓ	#35734102000115	Outorgado	Direito de Uso	Portaria	0033/2013	30/01/2013	03/02/2017	09/12/2014
294	Fazenda Porto Alegre	AL	COLÔNIA LEOPOLDINA	#12411864000266	Outorgado	Direito de Uso	Portaria	0073/2013	07/02/2013	07/02/2017	09/12/2014
310	Paragominas Construções Ltda	AL	MACEIÓ	#62106732791	Outorgado	Direito de Uso	Portaria	0080/2013	04/02/2013	04/02/2017	09/12/2014
326	Fazenda São Vicente	AL	ATALAIA	#00761095420	Outorgado	Direito de Uso	Portaria	0123/2013	05/03/2013	05/03/2017	09/12/2014
556	Fazenda Canivete	AL	SÃO JOSÉ DA LAJE	#12706289000148	Outorgado	Direito de Uso	Portaria	0182/2013	16/04/2013	16/04/2017	09/12/2014
620	Usina Caete	AL	FLEXEIRAS	#12282034000600	Outorgado	Direito de Uso	Portaria	0241/2013	23/05/2013	23/05/2017	09/12/2014
652	Poço PJM-02	AL	MACEIÓ	#14998371001603	Outorgado	Direito de Uso	Portaria	0007/2014	06/01/2014	06/01/2018	09/12/2014
716	Fazenda São Sebastião	AL	ROTEIRO	#00287350487	Outorgado	Direito de Uso	Portaria	0030/2014	05/02/2014	05/02/2018	09/12/2014
780	Fecularia do Agreste / Poço PMA-073	AL	ARAPIRACA	#12198693000158	Outorgado	Direito de Uso	Portaria	0339/2013	10/09/2013	10/09/2017	09/12/2014
1112	Fazenda Risco	AL	TEOTÔNIO VILELA	#12480976000198	Outorgado	Direito de Uso	Portaria	0213/2014	03/10/2014	03/10/2018	12/07/2015
1113	Fazenda Arraial	AL	QUEBRANGULO	#32538669472	Outorgado	Direito de Uso	Portaria	0002/2012	30/01/2012	30/01/2016	12/07/2015
1177	Conjunto Carajás / Poço PCC-01 - Lote 04	AL	MACEIÓ	#12294708000181	Outorgado	Direito de Uso	Portaria	0033/2012	13/03/2012	13/03/2016	09/12/2014
621	Fazenda Gilcelândia	AL	MARECHAL DEODORO	#12478095000132	Outorgado	Direito de Uso	Portaria	0243/2013	12/05/2013	12/05/2017	10/07/2015
717	Fazenda Pecó	AL	ROTEIRO	#00287350487	Outorgado	Direito de Uso	Portaria	0029/2014	05/02/2014	05/02/2018	09/12/2014
909	Fazenda Campo Alegre	AL	SÃO MIGUEL DOS MILAGRES	#06147330497	Outorgado	Direito de Uso	Portaria	0098/2014	16/04/2014	16/04/2018	12/07/2015
1114	Fazenda Genipapo	AL	ATALAIA	#02094487415	Outorgado	Direito de Uso	Portaria	0006/2012	15/02/2012	15/02/2016	12/07/2015
1178	Conjunto Carajás / Poço PCC-02	AL	MACEIÓ	#12294708000181	Outorgado	Direito de Uso	Portaria	0035/2012	13/03/2012	13/03/2016	09/12/2014
1371	Sistema de Esgotamento Sanitário do Empreendimento Residencial Parque Maceió	AL	MACEIÓ	#09491019000152	Outorgado	Direito de Uso	Portaria	0094/2012	17/05/2012	17/05/2016	17/07/2015
295	Fazenda Estrela do Sul	AL	COLÔNIA LEOPOLDINA	#12411864000266	Outorgado	Direito de Uso	Portaria	0072/2013	07/02/2013	07/02/2017	09/12/2014
311	Fazenda Santa Bernadete - Poço BR-01	AL	ARAPIRACA	#12469029000449	Outorgado	Direito de Uso	Portaria	0097/2013	17/02/2013	17/02/2017	09/12/2014
327	Fazenda Canoas	AL	CORURIBE	#75806622487	Outorgado	Direito de Uso	Portaria	0116/2013	01/03/2013	01/03/2017	09/12/2014
590	Fazenda Belo Horizonte	AL	CAMPO ALEGRE	#02777681449	Outorgado	Direito de Uso	Portaria	0207/2013	16/04/2013	16/04/2017	09/12/2014
622	COMPANHIA AÇÚCAREIRA USINA CAPRICHOS S/A	AL	ATALAIA	#12213922000166	Outorgado	Direito de Uso	Portaria	1215/2010	23/12/2010	23/12/2014	09/12/2014
654	Poço PT-01	AL	ARAPIRACA	#06209606000118	Outorgado	Direito de Uso	Portaria	0011/2014	08/01/2014	08/01/2018	09/12/2014
782	Povoado Lages / Poço MAN-01	AL	PORTO DE PEDRAS	#14968927000124	Outorgado	Direito de Uso	Portaria	0345/2013	19/09/2013	19/09/2017	09/12/2014
878	Associação Cultural e Recreativa BRASKEM / Poço ACE-01	AL	MACEIÓ	#12414587000164	Outorgado	Direito de Uso	Portaria	0097/2014	07/04/2014	07/04/2018	09/12/2014
1180	Fazenda Ferrão	AL	PORTO CALVO	#00265950449	Outorgado	Direito de Uso	Portaria	0054/2012	27/03/2012	27/03/2016	27/07/2015
367744	Poço PP3-01	AL	MACEIÓ	#20077527000121	Outorgado	Direito de Uso	Portaria	0249/2015	17/11/2015	17/11/2019	14/01/2016
1181	Conjunto José Tenório - Poço PJTL - 02	AL	MACEIÓ	#12294708000181	Outorgado	Direito de Uso	Portaria	0037/2012	13/03/2012	13/03/2016	24/07/2015
591	Fazenda Belo Horizonte	AL	CAMPO ALEGRE	#02777681449	Outorgado	Direito de Uso	Portaria	0208/2013	16/04/2013	16/04/2017	11/07/2015
623	Fazenda Castanha Grande	AL	SÃO LUÍS DO QUITUNDE	#05987873487	Outorgado	Direito de Uso	Portaria	0248/2013	23/05/2013	23/05/2017	09/12/2014
655	Poço PRO-01	AL	MACEIÓ	#06937784000165	Outorgado	Direito de Uso	Portaria	0018/2014	15/01/2014	15/01/2018	09/12/2014
879	Sistema de Esgotamento Sanitário do Residencial	AL	PENEDO	#04020875000106	Outorgado	Direito de Uso	Portaria	0326/2013	28/08/2013	28/08/2017	09/12/2014

Navegantes no município de Penedo											
911	Poço HOB-01	AL	MACEIÓ	#09343498000160	Outorgado	Direito de Uso	Portaria	0081/2014	03/04/2014	03/04/2018	09/12/2014
1182	Poço PRD-06 - Alto da Boa Vista - Lote 04 - Distrito de Riacho Doce	AL	MACEIÓ	#12294708000181	Outorgado	Direito de Uso	Portaria	0031/2012	13/03/2012	13/03/2034	09/12/2014
1374	Sistema de Esgotamento Sanitário do Município de Delmiro Gouveia	AL	DELMIRO GOUVEIA	#00399857000126	Outorgado	Direito de Uso	Portaria	0126/2012	14/06/2012	21/06/2016	09/12/2014
1375	Sistema de Esgotamento Sanitário Marechal Deodoro	AL	MARECHAL DEODORO	#12516266000170	Outorgado	Direito de Uso	Portaria	0014/2012	05/03/2012	05/03/2016	09/12/2014
122	Fazenda Grutão	AL	CAMPO ALEGRE	#12274379000450	Outorgado	Direito de Uso	Portaria	0011/2013	18/01/2013	18/01/2017	09/12/2014
244	Fazenda São João	AL	SÃO MIGUEL DOS CAMPOS	#12282034000286	Outorgado	Direito de Uso	Portaria	0020/2013	29/01/2013	29/01/2017	09/12/2014
296	Fazenda Porto Alegre	AL	COLÔNIA LEOPOLDINA	#12411864000266	Outorgado	Direito de Uso	Portaria	0071/2013	07/02/2013	07/02/2017	09/12/2014
312	Fazenda Santa Bernadete - Poço - PA 01	AL	ARAPIRACA	#12469029000449	Outorgado	Direito de Uso	Portaria	0099/2013	17/02/2013	17/02/2017	09/12/2014
328	Fazenda Boa Esperança	AL	ATALAIA	#04932900449	Outorgado	Direito de Uso	Portaria	0121/2013	05/03/2013	05/03/2017	09/12/2014
560	Fazenda Riachinho	AL	SÃO JOSÉ DA LAJE	#12706289000148	Outorgado	Direito de Uso	Portaria	0192/2013	02/04/2013	15/04/2017	09/12/2014
624	Residencial Cittãj Antã-nio Lins	AL	RIO LARGO	#09426272000122	Outorgado	Direito de Uso	Portaria	0242/2013	01/05/2013	01/05/2017	09/12/2014
656	Poãfãfã,ãso PRO-02	AL	MACEIÓ	#06937784000165	Outorgado	Direito de Uso	Portaria	0020/2014	04/01/2014	04/01/2018	09/12/2014
912	Fazenda Carangueja	AL	CAPELA	#14012790404	Outorgado	Direito de Uso	Portaria	0413/2013	10/12/2013	12/12/2017	09/12/2014
1057	Fazenda Pratygy BL-VI	AL	MACEIÓ	#12277489000122	Outorgado	Direito de Uso	Portaria	0157/2014	04/07/2014	04/07/2018	12/07/2015
689	Fazenda N.S. das Graãças	AL	CAMPO ALEGRE	#00287350487	Outorgado	Direito de Uso	Portaria	0032/2014	04/02/2014	04/02/2018	09/12/2014
721	Laticínio Palmeira dos Índios	AL	PALMEIRA DOS ÍNDIOS	#09342379000192	Outorgado	Direito de Uso	Portaria	0274/2013	01/06/2013	01/07/2017	09/12/2014
881	Sede do Moinho J.Macedo / Poço PJM-01	AL	MACEIÓ	#14998371001603	Outorgado	Direito de Uso	Portaria	0386/2013	10/11/2013	10/11/2017	09/12/2014
1314	Abastecimento do Município Teotônio Vilela	AL	TEOTÔNIO VILELA	#11513268000143	Outorgado	Direito de Uso	Portaria	0096/2012	24/05/2012	24/05/2016	13/07/2015
1315	Matsubara Hotéis e Turismo Ltda / PT-01	AL	MACEIÓ	#44526952000208	Outorgado	Direito de Uso	Portaria	0098/2012	04/06/2012	04/06/2016	09/12/2014
265	Fazenda Dois Poço s	AL	MATRIZ DE CAMARAGIBE	#00347388434	Outorgado	Direito de Uso	Portaria	0049/2013	06/02/2013	06/02/2017	09/12/2014
313	Loteamento Alvorada / Poço ã€ “ RPA - 01	AL	MACEIÓ	#35640705000158	Outorgado	Direito de Uso	Portaria	0083/2013	04/02/2013	04/02/2017	09/12/2014
329	Loteamento Cidade do Povo - Poço - LCP-06	AL	PENEDO	#02423864000141	Outorgado	Direito de Uso	Portaria	0113/2013	24/02/2013	24/02/2017	09/12/2014
425	Fazenda Vale das Flores	AL	MACEIÓ	#05582426000386	Outorgado	Direito de Uso	Portaria	0151/2013	04/03/2013	05/03/2017	09/12/2014
562	Fazenda Várzea Bonita	AL	SÃO JOSÉ DA LAJE	#12706289000148	Outorgado	Direito de Uso	Portaria	0196/2013	02/04/2013	15/04/2017	09/12/2014
626	Residencial Novo SãoMiguel (Poço NSM-01)	AL	SÃO MIGUEL DOS CAMPOS	#03722728000115	Outorgado	Direito de Uso	Portaria	0239/2013	04/05/2013	14/10/2017	09/12/2014
658	GRANGELO COMERCIAL LTDA. - ME	AL	MACEIÓ	#01588911000144	Outorgado	Direito de Uso	Portaria	0270/2013	24/06/2013	24/06/2017	09/12/2014
882	Fazenda Carangueja de Cima	AL	QUEBRANGULO	#41126548472	Outorgado	Direito de Uso	Portaria	0382/2013	28/11/2013	28/11/2017	11/07/2015
914	Fazenda Águas de Pituba II / Poço Pituba-01	AL	CORURIBE	#46357018000570	Outorgado	Direito de Uso	Portaria	0424/2013	22/12/2013	22/12/2017	09/12/2014
1316	Poço PW-25	AL	MACEIÓ	#42150391002203	Outorgado	Direito de Uso	Portaria	0078/2012	08/05/2012	08/05/2016	09/12/2014
1253	Fazenda Cachoeira	AL	MACEIÓ	#12282034000600	Outorgado	Direito de Uso	Portaria	0060/2012	10/04/2012	10/04/2016	27/07/2015
1317	Abastecimento de Tanque D'Arca	AL	TANQUE D'ARCA	#12241865000129	Outorgado	Direito de Uso	Portaria	0093/2012	21/05/2012	21/05/2016	12/07/2015
563	Fazenda Várzea Bonita	AL	SÃO JOSÉ DA LAJE	#12706289000148	Outorgado	Direito de Uso	Portaria	0197/2013	02/04/2013	15/04/2017	09/12/2014
787	Fazenda Roqueira	AL	TEOTÔNIO VILELA	#12282034000286	Outorgado	Direito de Uso	Portaria	0344/2013	23/09/2013	23/09/2017	11/07/2015
883	Moinho de Trigo Indígena - Motrisa / Poço MMO-01	AL	MACEIÓ	#88447032001667	Outorgado	Direito de Uso	Portaria	0388/2013	10/11/2013	10/11/2017	09/12/2014
1063	Fazenda Pau Amarelo	AL	JEQUIÁ DA PRAIA	#13792745000182	Outorgado	Direito de Uso	Portaria	0158/2014	27/06/2014	27/06/2018	12/07/2015
1255	Fazenda Pedra Preta	AL	FLEXEIRAS	#12282034000600	Outorgado	Direito de Uso	Portaria	0058/2012	10/04/2012	10/04/2016	27/07/2015

141	Fazenda Guaxuma	AL	CAMPO ALEGRE	#12274379000450	Outorgado	Direito de Uso	Portaria	0008/2013	18/01/2013	18/01/2017	09/12/2014
181	INDUSTRIAS REUNIDAS GRUPO CORINGA LTDA	AL	ARAPIRACA	#12213443000140	Outorgado	Direito de Uso	Portaria	0015/2013	23/01/2013	23/01/2017	09/12/2014
245	Fazenda Fonte Grande	AL	IGREJA NOVA	#03834263400	Outorgado	Direito de Uso	Portaria	0028/2013	31/01/2013	31/01/2017	17/07/2015
253	Fazenda Gengibre	AL	PILAR	#31948618400	Outorgado	Direito de Uso	Portaria	0029/2013	31/01/2013	31/01/2017	09/12/2014
298	Fazenda Campo Alegre	AL	NOVO LINO	#12411864000266	Outorgado	Direito de Uso	Portaria	0068/2013	07/02/2013	07/02/2017	09/12/2014
314	Condomínio Edifício Figueiras	AL	MACEIÓ	#00514293000125	Outorgado	Direito de Uso	Portaria	0091/2013	06/02/2013	06/02/2017	09/12/2014
330	Poço - MFE- 01	AL	MACEIÓ	#24240194000160	Outorgado	Direito de Uso	Portaria	0115/2013	26/02/2013	26/02/2017	09/12/2014
596	Sítio Boa Vista	AL	VIÇOSA	#12294708000181	Outorgado	Direito de Uso	Portaria	0215/2013	17/04/2013	17/04/2017	09/12/2014
1012	Conjunto Residencial Milano / Poço CRM-01	AL	RIO LARGO	#12423715000136	Outorgado	Direito de Uso	Portaria	0147/2014	16/06/2014	16/06/2018	12/07/2015
1064	Residencial Parque dos Caetãs - Poço RPC-02	AL	MACEIÓ	#41157967000169	Outorgado	Direito de Uso	Portaria	0154/2014	29/06/2014	02/07/2018	09/12/2014
1320	Residencial Loteamento Simol / Poço Itay -02	AL	MACEIÓ	#00445637000191	Outorgado	Direito de Uso	Portaria	0110/2012	10/06/2012	10/06/2016	12/07/2015
1384	Obras de Recuperação e Duplicação da BR-101 (Portaria 119/2012)	AL	SÃO MIGUEL DOS CAMPOS	#17185786000161	Outorgado	Direito de Uso	Portaria	0119/2012	20/07/2012	13/06/2014	09/12/2014
1065	Residencial Recanto das Palmeiras / Poço RRP-02	AL	RIO LARGO	#70014444000161	Outorgado	Direito de Uso	Portaria	0151/2015	19/04/2016	19/04/2020	09/12/2014
1257	Fazenda Engenho Velho III	AL	MACEIÓ	#12282034000600	Outorgado	Direito de Uso	Portaria	0059/2012	10/04/2012	10/04/2016	27/07/2015
1321	Fábrica de Rações (Poço LA-02)	AL	ARAPIRACA	#24321382000202	Outorgado	Direito de Uso	Portaria	0104/2012	04/06/2012	04/06/2016	09/12/2014
1385	Obras de Recuperação e Duplicação da BR-101 (Ponte sobre o rio Sumaúma/Varrela)	AL	SÃO MIGUEL DOS CAMPOS	#17185786000161	Outorgado	Direito de Uso	Portaria	0116/2012	20/07/2012	13/06/2014	29/07/2015
725	Poço PPA-02	AL	ARAPIRACA	#11318224000162	Outorgado	Direito de Uso	Portaria	0281/2013	10/07/2013	10/07/2017	09/12/2014
853	Poço 01	AL	MACEIÓ	#05682298000180	Outorgado	Direito de Uso	Portaria	0374/2013	05/11/2013	18/11/2017	09/12/2014
917	Fazenda Sumaúma	AL	PILAR	#29664560430	Outorgado	Direito de Uso	Portaria	0079/2014	08/04/2014	08/04/2018	09/12/2014
1322	Residencial Loteamento Simol / Poço Itay-01	AL	MACEIÓ	#00445637000191	Outorgado	Direito de Uso	Portaria	0112/2012	10/06/2012	10/06/2016	12/07/2015
1067	Sistema de Esgotamento Sanitário do Residencial Parque Petrópolis III	AL	MACEIÓ	#10823219000144	Outorgado	Direito de Uso	Portaria	0123/2014	27/05/2014	27/05/2018	12/07/2015
1323	Matsubara Hotéis e Turismo Ltda / Poço PT-02	AL	MACEIÓ	#44526952000208	Outorgado	Direito de Uso	Portaria	0106/2012	04/06/2012	04/06/2016	09/12/2014
315	Poço – GST - 01	AL	MACEIÓ	#03798336000130	Outorgado	Direito de Uso	Portaria	0087/2013	04/02/2013	04/02/2017	09/12/2014
427	Residencial José Aprígio Vilela - Poço - JAV-01	AL	MACEIÓ	#01180024000132	Outorgado	Direito de Uso	Portaria	0156/2013	11/03/2013	11/03/2017	09/12/2014
566	Fazenda Várzea Bonita	AL	SÃO JOSÉ DA LAJE	#12706289000148	Outorgado	Direito de Uso	Portaria	0198/2013	02/04/2013	15/04/2017	09/12/2014
598	Fazenda Taquara	AL	LIMOEIRO DE ANADIA	#12217832000143	Outorgado	Direito de Uso	Portaria	0219/2013	19/04/2013	19/04/2017	11/07/2015
630	PMA-06	AL	ARAPIRACA	#12440541000110	Outorgado	Direito de Uso	Portaria	0257/2013	27/05/2013	27/05/2017	09/12/2014
726	Poço CPP-01	AL	MACEIÓ	#06009273000183	Outorgado	Direito de Uso	Portaria	0287/2013	14/07/2013	14/07/2017	09/12/2014
854	Fazenda Varzinha	AL	TAQUARANA	#92365752004	Outorgado	Direito de Uso	Portaria	0372/2013	18/11/2013	08/11/2017	09/12/2014
886	Associação dos Moradores do Conjunto Bethaville / Poço BET-01	AL	MACEIÓ	#06305381000101	Outorgado	Direito de Uso	Portaria	0409/2013	05/12/2013	05/12/2017	09/12/2014
1068	Fazenda Manguinhos	AL	MARECHAL DEODORO	#59977060797	Outorgado	Direito de Uso	Portaria	0162/2014	03/07/2014	03/07/2018	12/07/2015
1132	Fazenda Santa Rita	AL	SÃO SEBASTIÃO	#07151330472	Outorgado	Direito de Uso	Portaria	0016/2012	08/03/2012	08/03/2016	12/07/2015
1260	Granja Nice / Poço PA-03	AL	ARAPIRACA	#24321382000113	Outorgado	Direito de Uso	Portaria	0090/2012	16/05/2012	16/05/2016	09/12/2014
1069	Loteamento Colina do Sonho Verde / Poço CSV-01	AL	PARIPUEIRA	#12310736000145	Outorgado	Direito de Uso	Portaria	0178/2014	20/07/2014	20/07/2018	09/12/2014
599	Faixa de Servidão da BR - 101	AL	FLEXEIRAS	#11860055000198	Outorgado	Direito de Uso	Portaria	0077/2013	07/02/2013	07/02/2017	10/11/2015
631	Fazenda Nossa Senhora do Pilar	AL	JUNQUEIRO	#15731111472	Outorgado	Direito de Uso	Portaria	0253/2013	23/05/2013	23/05/2017	11/07/2015
855	Fazenda Engenho Maurity - USINA CAETÉ - UNIDADE CACHOEIRA	AL	FLEXEIRAS	#12282034000600	Outorgado	Direito de Uso	Portaria	0363/2013	12/11/2013	07/11/2017	09/12/2014

887	Fazenda Uberaba	AL	FLEXEIRAS	#15365034449	Outorgado	Direito de Uso	Portaria	0407/2013	10/12/2013	10/12/2017	11/07/2015
1070	Sistema de Esgotamento Sanitário do Residencial Parque Petrópolis I	AL	MACEIÓ	#10823219000144	Outorgado	Direito de Uso	Portaria	0121/2014	27/05/2014	27/05/2018	12/07/2015
1134	Conjunto Morada Nova / Poço PMN-01	AL	MACEIÓ	#12294708000181	Outorgado	Direito de Uso	Portaria	0027/2012	13/03/2012	13/03/2016	09/12/2014
1326	Braskem S/A - Poço PW-18	AL	MACEIÓ	#42150391002203	Outorgado	Direito de Uso	Portaria	0102/2012	22/05/2012	22/05/2016	09/12/2014
1071	Residencial Alto das Alamedas / Poço RAA-01	AL	MACEIÓ	#13015151000408	Outorgado	Direito de Uso	Portaria	0166/2014	02/07/2014	02/07/2018	09/12/2014
1135	Loteamento Clima Bom 02 / Poço PCB-05 (Lote 02)	AL	MACEIÓ	#12294708000181	Outorgado	Direito de Uso	Portaria	0023/2012	13/03/2012	13/03/2016	09/12/2014
1263	Granja Nice - Poço PA 01	AL	ARAPIRACA	#24321382000113	Outorgado	Direito de Uso	Portaria	0092/2012	16/05/2012	16/05/2016	29/07/2015
1391	SES do Povoado Sinimbu	AL	DELMIRO GOUVEIA	#12224895000127	Outorgado	Direito de Uso	Portaria	0087/2012	14/05/2012	13/05/2016	09/12/2014
123	Fazenda Guaxuma	AL	CORURIBE	#12274379000450	Outorgado	Direito de Uso	Portaria	0010/2013	18/01/2013	18/01/2017	25/09/2015
246	Campos Avançado Delza Gitaã / Poço - UEP	AL	RIO LARGO	#00348003014413	Outorgado	Direito de Uso	Portaria	0017/2013	22/01/2013	28/01/2017	09/12/2014
254	Fazenda Carobas	AL	SÃO MIGUEL DOS CAMPOS	#10776540004374	Outorgado	Direito de Uso	Portaria	0045/2013	04/02/2013	04/02/2017	17/07/2015
300	Fazenda Apito	AL	NOVO LINO	#12411864000266	Outorgado	Direito de Uso	Portaria	0067/2013	07/02/2013	07/02/2017	09/12/2014
316	Fazenda Lagoa de Trás	AL	PENEDO	#00427250463	Outorgado	Direito de Uso	Portaria	0093/2013	18/02/2013	18/02/2017	21/07/2015
476	Residencial Jardim Royal II - Poço - RJR-03	AL	MACEIÓ	#01180024000132	Outorgado	Direito de Uso	Portaria	0153/2013	12/03/2013	12/03/2017	09/12/2014
600	Fazenda Bicas	AL	LIMOEIRO DE ANADIA	#12217832000143	Outorgado	Direito de Uso	Portaria	0218/2013	19/04/2013	19/04/2017	09/12/2014
632	Poço PG-01	AL	ARAPIRACA	#12440541000110	Outorgado	Direito de Uso	Portaria	0255/2013	27/05/2013	27/05/2017	09/12/2014
760	Poço RC-01	AL	MACEIÓ	#12501185000105	Outorgado	Direito de Uso	Portaria	0311/2013	31/07/2013	01/08/2017	09/12/2014
856	Fazenda Saudinha - USINA CAETÉ - UNIDADE CACHOEIRA	AL	MACEIÓ	#12282034000600	Outorgado	Direito de Uso	Portaria	0369/2013	12/11/2013	07/11/2017	09/12/2014
888	Loja Riachuelo / Poço LRC-01	AL	MACEIÓ	#33200056031451	Outorgado	Direito de Uso	Portaria	0406/2013	27/11/2013	27/11/2017	09/12/2014
1072	Residencial Recanto das Árvores / Poço RRA-02	AL	RIO LARGO	#70014444000161	Outorgado	Direito de Uso	Portaria	0167/2014	07/07/2014	07/07/2018	09/12/2014
1136	Poço PT-04 (Lote 02)	AL	MACEIÓ	#12294708000181	Outorgado	Direito de Uso	Portaria	0021/2012	13/03/2012	13/03/2016	09/12/2014
1392	Fazenda Uruçu	AL	RIO LARGO	#12275715000136	Outorgado	Direito de Uso	Portaria	0132/2012	20/07/2012	22/06/2016	17/07/2015
1073	Poço CPB-01	AL	MARECHAL DEODORO	#83475913004006	Outorgado	Direito de Uso	Portaria	0172/2014	09/07/2014	09/07/2018	12/07/2015
1137	Fazenda Santa Izabel	AL	ATALAIA	#02094487415	Outorgado	Direito de Uso	Portaria	0007/2012	15/02/2012	15/02/2016	12/07/2015
1393	Obras de Recuperação e Duplicação da BR-101	AL	TEOTÔNIO VILELA	#17185786000161	Outorgado	Direito de Uso	Portaria	0120/2012	03/08/2012	13/06/2014	09/12/2014
633	Condomínio Parque Petrópolis / Poço CPP-02	AL	MACEIÓ	#10823219000144	Outorgado	Direito de Uso	Portaria	0014/2014	09/01/2014	09/01/2018	09/12/2014
857	Fazenda 4 Irmãos	AL	PILAR	#15731111472	Outorgado	Direito de Uso	Portaria	0381/2013	19/11/2013	19/11/2017	09/12/2014
1074	Poço DRA-01	AL	MARECHAL DEODORO	#10782639000200	Outorgado	Direito de Uso	Portaria	0174/2014	09/07/2014	09/07/2018	12/07/2015
1138	Conjunto Salvador Lira / Poço PSL-03	AL	MACEIÓ	#12294708000181	Outorgado	Direito de Uso	Portaria	0019/2012	13/03/2012	13/03/2016	24/07/2015
1075	Rita de Cássia Construções e Incorporações Ltda. EPP / Poço PRC-01	AL	MACEIÓ	#12376562000113	Outorgado	Direito de Uso	Portaria	0171/2014	08/07/2014	08/07/2018	09/12/2014
1139	Poço - MTT-01	AL	MACEIÓ	#69987188000100	Outorgado	Direito de Uso	Portaria	0010/2012	14/02/2012	14/02/2016	09/12/2014
317	Poço â€ “ Clean Car â€ “ 01	AL	MACEIÓ	#03496743000192	Outorgado	Direito de Uso	Portaria	0084/2013	04/02/2013	04/02/2017	09/12/2014
397	Fazenda Vale das Flores - Poço - PC- 01	AL	MACEIÓ	#05582426000386	Outorgado	Direito de Uso	Portaria	0139/2013	03/03/2013	03/03/2017	09/12/2014
477	Residencial Jardim Royal II (Poço RJR-04)	AL	MACEIÓ	#01180024000132	Outorgado	Direito de Uso	Portaria	0154/2013	09/03/2013	09/03/2017	09/12/2014
493	Fazenda São Francisco	AL	VIÇOSA	#01055735402	Outorgado	Direito de Uso	Portaria	0161/2013	19/03/2013	19/03/2017	09/12/2014
602	Fazenda Taquara	AL	LIMOEIRO DE ANADIA	#12217832000143	Outorgado	Direito de Uso	Portaria	0217/2013	19/04/2013	19/04/2017	11/07/2015
634	Fazenda Sumaúma	AL	PILAR	#29664560430	Outorgado	Direito de Uso	Portaria	0258/2013	31/05/2013	31/05/2017	11/07/2015
730	Condomínio Haras Vitória / Poço - HVI-01	AL	MAR VERMELHO	#09597620000124	Outorgado	Direito de Uso	Portaria	0049/2014	16/02/2014	16/02/2018	09/12/2014

762	Fazenda Caboatã	AL	CAMPO ALEGRE	#03984044453	Outorgado	Direito de Uso	Portaria	0305/2013	21/07/2013	31/07/2017	14/10/2015
922	Faixa de Servidão da BR 101 - DNIT	AL	FLEXEIRAS	#11860055000198	Outorgado	Direito de Uso	Portaria	0229/2013	26/04/2013	26/04/2017	11/07/2015
1076	Posto Quarto de Milha Ltda. EPP / Poço PQM-01	AL	MACEIÓ	#04077577000152	Outorgado	Direito de Uso	Portaria	0169/2014	08/07/2014	08/07/2018	09/12/2014
1140	Sítio Félix	AL	JOAQUIM GOMES	#14907755449	Outorgado	Direito de Uso	Portaria	0005/2012	14/02/2012	14/02/2016	12/07/2015
1141	Fazenda São Jorge	AL	ATALAIA	#02094487415	Outorgado	Direito de Uso	Portaria	0008/2012	15/02/2012	15/02/2016	09/12/2014
603	Fazenda Taquara	AL	LIMOIEIRO DE ANADIA	#12217832000224	Outorgado	Direito de Uso	Portaria	0216/2013	19/04/2013	19/04/2017	09/12/2014
635	Fazenda Góes	AL	CAMPO ALEGRE	#56379994491	Outorgado	Direito de Uso	Portaria	0259/2013	31/05/2013	31/05/2017	09/12/2014
731	Poço PPA-01	AL	ARAPIRACA	#11318224000162	Outorgado	Direito de Uso	Portaria	0283/2013	14/07/2013	14/07/2017	09/12/2014
763	Poço JAV-03	AL	MACEIÓ	#01180024000132	Outorgado	Direito de Uso	Portaria	0303/2013	20/07/2013	23/07/2017	09/12/2014
859	Fazenda Caxacumba	AL	SÃO MIGUEL DOS CAMPOS	#36357731404	Outorgado	Direito de Uso	Portaria	0053/2014	24/02/2014	24/02/2018	09/12/2014
923	Faixa de Servidão da BR 101 - DNIT	AL	FLEXEIRAS	#14310577000708	Outorgado	Direito de Uso	Portaria	0107/2014	09/06/2014	26/04/2017	11/07/2015
1142	Loteamento Residencial Jardim Tropical / Poço - PT-01	AL	MACEIÓ	#01180024000132	Outorgado	Direito de Uso	Portaria	0003/2012	26/01/2012	26/01/2016	09/12/2014
1143	Poço - 01	AL	MACEIÓ	#06121325000109	Outorgado	Direito de Uso	Portaria	0012/2012	14/02/2012	14/02/2016	09/12/2014
143	Sítio João Coelho	AL	ARAPIRACA	#63640244400	Outorgado	Direito de Uso	Portaria	0005/2013	07/01/2013	07/01/2017	09/12/2014
247	Fazenda Gengibre	AL	PILAR	#35123494472	Outorgado	Direito de Uso	Portaria	0025/2013	31/01/2013	31/01/2017	13/07/2015
398	Fazenda Iguapé	AL	SÃO MIGUEL DOS CAMPOS	#10776540004374	Outorgado	Direito de Uso	Portaria	0134/2013	26/04/2013	11/03/2017	09/12/2014
478	Fazenda Laranjal	AL	ARAPIRACA	#16254716453	Outorgado	Direito de Uso	Portaria	0160/2013	13/03/2013	13/03/2017	09/12/2014
494	Fazenda Mata Verde	AL	VIÇOSA	#01055735402	Outorgado	Direito de Uso	Portaria	0162/2013	19/03/2013	19/03/2017	09/12/2014
540	Residencial Rosa dos Ventos / Poço - RRV-01	AL	MACEIÓ	#15529708000101	Outorgado	Direito de Uso	Portaria	0179/2013	21/03/2013	21/03/2017	09/12/2014
636	Conjunto Samambaia	AL	MACEIÓ	#01908548000105	Outorgado	Direito de Uso	Portaria	0262/2013	02/06/2013	02/06/2017	11/07/2015
732	Poço PT-01	AL	CAPELA	#12520045000176	Outorgado	Direito de Uso	Portaria	0038/2014	03/02/2014	03/02/2018	11/07/2015
764	Residencial Alvorada - Poço PRA-01	AL	MACEIÓ	#41157967000169	Outorgado	Direito de Uso	Portaria	0319/2013	09/08/2013	09/08/2017	09/12/2014
860	Fazenda Messias	AL	RIO LARGO	#12277489000122	Outorgado	Direito de Uso	Portaria	0390/2013	28/11/2013	28/11/2017	09/12/2014
924	Fazenda Águas de Pituba	AL	CORURIBE	#46357018000146	Outorgado	Direito de Uso	Portaria	0108/2014	25/04/2014	25/04/2018	11/07/2015
1144	Poço Tubular (AL225 - Km 01)	AL	IGREJA NOVA	#04207672000557	Outorgado	Direito de Uso	Portaria	0013/2012	06/03/2012	06/03/2016	12/07/2015
342272	Posto Jota Pinto	AL	ARAPIRACA	#01242690000158	Outorgado	Direito de Uso	Portaria	0100/2012	22/05/2012	22/05/2016	09/06/2015
637	Fazenda Gavião	AL	ATALAIA	#35123494472	Outorgado	Direito de Uso	Portaria	0251/2013	23/05/2013	23/05/2017	09/12/2014
733	Poço PLO-01	AL	MACEIÓ	#08413825000220	Outorgado	Direito de Uso	Portaria	0289/2013	14/07/2013	14/07/2017	09/12/2014
861	Fazenda Pratagy BL-VI	AL	MACEIÓ	#12277489000122	Outorgado	Direito de Uso	Portaria	0394/2013	28/11/2013	28/11/2017	09/12/2014
893	Sistema de Esgotamento Sanitário do Residencial Jardins	AL	MACEIÓ	#13630731000162	Outorgado	Direito de Uso	Portaria	0325/2013	21/08/2013	21/08/2015	09/12/2014
925	ACQUA - DISTRIBUIDORA DE ÁGUA POTAVÉL / Poço PT-01	AL	MACEIÓ	#04468459492	Outorgado	Direito de Uso	Portaria	0112/2014	29/04/2014	29/04/2018	09/12/2014
1211	Poço OCE - 01	AL	MACEIÓ	#08311385000110	Outorgado	Direito de Uso	Portaria	0063/2012	19/04/2012	19/04/2016	09/12/2014
319	Poço â€ “ RPS 01	AL	MACEIÓ	#35640705000158	Outorgado	Direito de Uso	Portaria	0082/2013	04/02/2013	04/02/2017	09/12/2014
495	Fazenda Banguela	AL	CORURIBE	#00422924415	Outorgado	Direito de Uso	Portaria	0168/2013	22/03/2013	22/03/2017	09/12/2014
734	Poço PW-27	AL	MACEIÓ	#42150391002203	Outorgado	Direito de Uso	Portaria	0040/214	03/02/2014	03/02/2018	09/12/2014
862	MINERACAO COSTA DOURADA	AL	MARAGOGI	#00741946000109	Outorgado	Direito de Uso	Portaria	0060/2014	10/03/2014	10/03/2018	09/12/2014
958	Esgotamento Sanitário do Residencial Vista do Atlântico	AL	MACEIÓ	#08499279000101	Outorgado	Direito de Uso	Portaria	0078/2014	02/04/2014	02/04/2018	09/12/2014
1212	Condomínio Orion / Poço Tubular	AL	MACEIÓ	#2222235120	Outorgado	Direito de Uso	Portaria	0065/2012	01/05/2012	01/05/2016	09/12/2014
506944	Fazenda Lagoa Nova (Açude da Sede I)	AL	IBATEGUARA	#12706289000148	Outorgado	Direito de Uso	Portaria	0188/2013	16/04/2013	16/04/2017	08/07/2016

343296	Fazenda São João	AL	SÃO MIGUEL DOS CAMPOS	#12282034000286	Outorgado	Direito de Uso	Portaria	0061/2012	10/04/2012	10/04/2016	27/07/2015
1213	Fazenda Pitimijú	AL	CAJUEIRO	#12213922000166	Outorgado	Direito de Uso	Portaria	0043/2012	22/03/2012	22/03/2016	09/12/2014
863	Fazenda Pratygy BI-VI	AL	MACEIÓ	#12277489000122	Outorgado	Direito de Uso	Portaria	0396/2013	28/11/2013	28/11/2017	09/12/2014
927	Faixa de Servidão da BR -101 em Novo Lino	AL	NOVO LINO	#14310577000708	Outorgado	Direito de Uso	Portaria	0105/2014	09/06/2014	07/02/2017	09/12/2014
959	Sistema de Esgotamento Sanitário do Residencial Ilhas Viverce	AL	MACEIÓ	#02339308000191	Outorgado	Direito de Uso	Portaria	0077/2014	31/03/2014	31/03/2018	09/12/2014
991	Condomínio Lares de Copacabana / Poço CLC-01	AL	MACEIÓ	#17738494000109	Outorgado	Direito de Uso	Portaria	0120/2014	27/05/2014	27/05/2018	09/12/2014
1214	Fazenda Pitimiju	AL	CAJUEIRO	#12213922000166	Outorgado	Direito de Uso	Portaria	0042/2012	22/03/2012	22/03/2016	24/07/2015
1151	Condomínio Edifício Fhoenix / Poço PT-01	AL	MACEIÓ	#09549928000102	Outorgado	Direito de Uso	Portaria	0046/2012	19/03/2012	19/03/2016	12/07/2015
1215	Fazenda Jequiá	AL	JEQUIÁ DA PRAIA	#12282034000286	Outorgado	Direito de Uso	Portaria	0055/2012	11/04/2012	11/04/2016	27/07/2015
343872	Fazenda Nossa Senhora do Bom Conselho - Poço FBC - 04	AL	LIMOEIRO DE ANADIA	#11282436449	Outorgado	Direito de Uso	Portaria	0125/2015	02/08/2015	05/08/2019	20/08/2015
344000	Manal	AL	RIO LARGO	#08518482000188	Outorgado	Direito de Uso	Isenção	0000/2012	28/08/2015	28/08/2015	28/08/2015
692865	Poço SSA - 01	AL	SANTANA DO IPANEMA	#12250916000189	Outorgado	Direito de Uso	Portaria	0233/2014	25/11/2014	25/11/2016	20/01/2017
346113	Fazenda Estreito	AL	NOVO LINO	#12411864000266	Outorgado	Direito de Uso	Portaria	0076/2013	07/02/2013	07/02/2017	06/10/2015
346305	Fazenda Laranjeiras	AL	JAPARATINGA	#17738628472	Outorgado	Direito de Uso	Portaria	0101/2014	16/04/2014	16/04/2018	13/10/2015
692866	Poço SPM - 01	AL	SANTANA DO IPANEMA	#12250916000189	Outorgado	Direito de Uso	Portaria	0235/2014	25/11/2014	25/11/2016	20/01/2017
347265	Residencial Bernabãfã© Oiticica - Poãfão RBO - 04	AL	RIO LARGO	#01393072000109	Outorgado	Direito de Uso	Portaria	0218/2015	25/09/2015	24/09/2019	26/10/2015
512193	Fazenda Vale Dourado	AL	PALMEIRA DOS ÍNDIOS	#09342379000192	Outorgado	Direito de Uso	Portaria	0789/2010	11/02/2010	11/02/2014	04/11/2016
366017	Loteamento Residencial Angra de Ipioca - Poço RAI - 02	AL	MACEIÓ	#06265051000121	Outorgado	Direito de Uso	Portaria	0336/2015	18/12/2015	18/12/2019	11/01/2016
382401	Poço RRM - 01	AL	SATUBA	#23033011000173	Outorgado	Direito de Uso	Portaria	0297/2015	03/12/2015	13/07/2019	19/01/2016
366081	Sistema de Esgotamento Sanitário do Loteamento Alto da Barra de São Miguel	AL	BARRA DE SÃO MIGUEL	#35640705000158	Outorgado	Direito de Uso	Portaria	0348/2015	22/12/2015	22/12/2019	11/01/2016
382913	Poço ESD-01	AL	MACEIÓ	#03798336000130	Outorgado	Direito de Uso	Portaria	0269/2015	23/11/2015	23/11/2019	20/01/2016
367745	Poço FBU - 01 Fazenda Bulandim	AL	TANQUE D'ARCA	#12733937000155	Outorgado	Direito de Uso	Portaria	0240/2015	10/11/2015	10/11/2019	14/01/2016
307713	TERMINAL DE ÔNIBUS DO CONJUNTO JOSÉ DA SILVA PEIXOTO - JACINTINHO	AL	MACEIÓ	#12294708000181	Outorgado	Direito de Uso	PORTARIA	0853/2010	15/03/2010	15/03/2014	23/03/2015
505025	Poço PW - 27	AL	MACEIÓ	#42150391002203	Outorgado	Direito de Uso	Portaria	0040/2014	04/02/2014	06/02/2018	25/05/2016
342209	Impotadora Auto Peças LTDA	AL	MACEIÓ	#12275988000180	Outorgado	Direito de Uso	Portaria	0201/2012	12/09/2012	16/09/2016	02/06/2015
342273	Poãfão REN - 01.	AL	RIO LARGO	#10309404000115	Outorgado	Direito de Uso	Portaria	0114/2012	08/06/2012	10/06/2016	09/06/2015
507073	Sistema de Esgotamento Sanitário do Conjunto Residencial Santo Antônio	AL	VIÇOSA	#12424255000160	Outorgado	Direito de Uso	Portaria	0307/2013	31/07/2013	31/07/2017	13/07/2016
344001	Engenho São João	AL	TEOTÔNIO VILELA	#06845401420	Outorgado	Direito de Uso	Portaria	0139/2012	20/07/2012	06/07/2016	28/08/2015
692867	Poço SPI - 01	AL	SANTANA DO IPANEMA	#12250916000189	Outorgado	Direito de Uso	Portaria	0237/2014	25/11/2014	25/11/2016	20/01/2017
346050	Fazenda Manimbú	AL	CAMPO ALEGRE	#12217832000143	Outorgado	Direito de Uso	Portaria	0059/2013	06/02/2013	06/02/2017	05/10/2015
692868	Poço SGM - 01	AL	CACIMBINHAS	#12227971000158	Outorgado	Direito de Uso	Portaria	0225/2014	25/11/2014	25/11/2016	20/01/2017
382850	Loteamento Horizonte Fenix - Poço LHF - 01	AL	MACEIÓ	#16515474000106	Outorgado	Direito de Uso	Portaria	0147/2015	13/08/2015	13/08/2019	20/01/2016
360322	Fazenda Pau Amarelo	AL	RIO LARGO	#01393074000106	Outorgado	Direito de Uso	Portaria	0219/2015	28/09/2015	25/09/2019	03/12/2015
692869	Poço STE - 01	AL	MAJOR ISIDORO	#12227971000158	Outorgado	Direito de Uso	Portaria	0227/2014	25/11/2014	25/11/2016	20/01/2017
344707	Poço - Mainá	AL	MACEIÓ	#03340630000101	Outorgado	Direito de Uso	Portaria	0270/2012	18/10/2012	23/10/2016	18/09/2015
345347	Fazenda Imburi do Matão	AL	TEOTÔNIO VILELA	#12274379000450	Outorgado	Direito de Uso	Portaria	0013/2013	18/01/2013	18/01/2017	25/09/2015
346179	Residencial Denisson Costa Amorim / Poço RDA-01	AL	MARECHAL DEODORO	#02423864000141	Outorgado	Direito de Uso	Portaria	0013/2014	09/01/2014	09/01/2018	08/10/2015

346307	Fazenda Cambucá	AL	ATALAIA	#25549030420	Outorgado	Direito de Uso	Portaria	0099/2014	16/04/2014	16/04/2018	13/10/2015
363075	Poço EDA - 01	AL	MACEIÓ	#24463895000169	Outorgado	Direito de Uso	Portaria	0299/2015	03/12/2015	03/12/2019	30/12/2015
346755	Fazenda Gulandim I	AL	TEOTÔNIO VILELA	#12480976000198	Outorgado	Direito de Uso	Portaria	0308/2014	29/01/2015	02/01/2019	20/10/2015
365699	Condomínio Bernardo Oiticica - Poço IBO - 01	AL	MACEIÓ	#08034564000157	Outorgado	Direito de Uso	Portaria	0325/2015	15/12/2015	15/12/2019	08/01/2016
308035	SES do Município de Anadia	AL	ANADIA	#12227351000119	Outorgado	Direito de Uso	Portaria	0001/2012	26/01/2012	26/01/2016	20/07/2015
506947	Fazenda Triunfo	AL	IBATEGUARA	#12706289000148	Outorgado	Direito de Uso	Portaria	0193/2013	16/04/2013	16/04/2017	08/07/2016
343299	Fazenda Charles	AL	MARECHAL DEODORO	#12478095000132	Outorgado	Direito de Uso	Portaria	0068/2012	16/05/2012	16/05/2016	27/07/2015
692871	Poço SCM - 01	AL	CACIMBINHAS	#12227971000158	Outorgado	Direito de Uso	Portaria	0229/2014	25/11/2014	25/11/2016	20/01/2017
668807	Fazenda Boca do Rio	AL	MARAGOGI	#50126440425	Outorgado	Direito de Uso	Portaria	0085/2012	09/05/2012	09/05/2016	16/01/2017
344132	Poço CSI - 03	AL	MACEIÓ	#24245219000119	Outorgado	Direito de Uso	Portaria	0230/2012	20/09/2012	26/09/2016	01/09/2015
344708	Poço - Empresa Naturalis Águas Minerais de Alagoas	AL	MACEIÓ	#14861089000195	Outorgado	Direito de Uso	Portaria	0264/2012	17/10/2012	21/10/2016	18/09/2015
496452	Construtora Lima Araujo Ltda.	AL	MACEIÓ	#24250615000134	Outorgado	Direito de Uso	Portaria	157/2012	21/07/2012	21/07/2016	29/03/2016
342340	Fazenda Viva Deus	AL	SÃO SEBASTIÃO	#09813014000107	Outorgado	Direito de Uso	Portaria	0170/2012	21/08/2012	21/08/2016	15/06/2015
343300	Esgoto Industrial Tratado (Refrigeração e Lagoas de Decantação)	AL	MARECHAL DEODORO	#12478095000132	Outorgado	Direito de Uso	Portaria	0069/2012	14/05/2012	14/05/2016	27/07/2015
507140	Poço KAI - 01	AL	ARAPIRACA	#06145615000192	Outorgado	Direito de Uso	Portaria	0206/2014	10/12/2014	10/12/2018	18/07/2016
343876	Residencial Aquarelle - Fazenda Costa Brava - Poço - RAQ - 01	AL	PARIPUEIRA	#07894213000153	Outorgado	Direito de Uso	Portaria	0117/2015	30/07/2015	02/08/2019	20/08/2015
343940	Fazenda Urucu	AL	RIO LARGO	#12275715000136	Outorgado	Direito de Uso	Portaria	0133/2012	20/07/2012	22/06/2016	26/08/2015
692873	Poço SJM - 01	AL	ESTRELA DE ALAGOAS	#24176307000106	Outorgado	Direito de Uso	Portaria	0217/2014	25/11/2014	25/11/2016	20/01/2017
345029	Obras de Recuperação e Duplicação da BR - 101 (4)	AL	MAJOR ISIDORO	#17185786000161	Outorgado	Direito de Uso	Portaria	0115/2012	20/06/2012	13/06/2014	23/09/2015
362437	Poço FIO - 01	AL	PARIPUEIRA	#09302997000109	Outorgado	Direito de Uso	Portaria	0282/2015	02/12/2015	02/12/2019	23/12/2015
346117	Fazenda Santa Luzia	AL	NOVO LINO	#12411864000266	Outorgado	Direito de Uso	Portaria	0069/2013	07/02/2013	07/02/2017	06/10/2015
346309	Fazenda Castelo	AL	SÃO MIGUEL DOS MILAGRES	#06022677491	Outorgado	Direito de Uso	Portaria	0103/2014	24/04/2014	24/04/2018	13/10/2015
346437	Poço IBG - 01	AL	JUNQUEIRO	#12234978000105	Outorgado	Direito de Uso	Portaria	0288/2014	15/12/2014	23/12/2018	16/10/2015
692874	Poço SPL - 01	AL	ESTRELA DE ALAGOAS	#24176307000106	Outorgado	Direito de Uso	Portaria	0219/2014	25/11/2014	25/11/2016	20/01/2017
346565	Esgotamento Sanitário do Condomínio Sierra Park	AL	MACEIÓ	#13497465000141	Outorgado	Direito de Uso	Portaria	0300/2014	02/12/2014	03/12/2018	19/10/2015
382917	Residencial Recanto das Lagoas - Poço RRL-01	AL	SATUBA	#70014444000161	Outorgado	Direito de Uso	Portaria	0137/2015	12/08/2015	12/08/2019	20/01/2016
307717	PRAÇA MÁRIO JAMBO, PRÓXIMO AO RESERVATÓRIO R - 6A	AL	MACEIÓ	#12294708000181	Outorgado	Outra	PORTARIA	852	22/03/2015	22/03/2015	23/03/2015
343621	Poço MAD-01 (Fonte Decolores)	AL	MACEIÓ	#05977510000137	Outorgado	Direito de Uso	Portaria	0011/2015	12/04/2015	14/04/2017	10/08/2015
344005	Fazenda Dois Irmãos da Bica	AL	TEOTÔNIO VILELA	#20991401468	Outorgado	Direito de Uso	Portaria	0140/2012	20/07/2012	06/07/2016	28/08/2015
382406	Poço SPM - 01	AL	MACEIÓ	#11862955000174	Outorgado	Direito de Uso	Portaria	0307/2015	15/12/2015	15/12/2019	19/01/2016
506950	Fazenda Triunfo - (Açude Pau Seco)	AL	IBATEGUARA	#12706289000148	Outorgado	Direito de Uso	Portaria	0194/2013	16/04/2013	16/04/2017	08/07/2016
344135	Ultraplast	AL	MACEIÓ	#01334368000159	Outorgado	Direito de Uso	Portaria	0228/2012	20/09/2012	01/10/2016	01/09/2015
344327	Poço RJR 2/01	AL	MACEIÓ	#01180024000132	Outorgado	Direito de Uso	Portaria	0292/2012	12/11/2012	19/11/2016	08/09/2015
361927	Residencial Recanto das Poesias - Poço RPO - 03	AL	SATUBA	#70014444000161	Outorgado	Direito de Uso	Portaria	0262/2015	19/11/2015	19/11/2019	21/12/2015
365703	Poço PT - 01	AL	MACEIÓ	#10659395000192	Outorgado	Direito de Uso	Portaria	0326/2015	15/12/2015	15/12/2019	08/01/2016
307719	RUA BELÉM, BAIRRO JACINTINHO	AL	MACEIÓ	#12294708000181	Outorgado	Outra	PORTARIA	833	15/03/2010	15/03/2014	23/03/2015
342343	Fazenda Viva Deus	AL	SÃO SEBASTIÃO	#09813014000107	Outorgado	Direito de Uso	Portaria	0171/2012	21/08/2012	21/08/2016	15/06/2015
343623	SES do Edifício Maison Des Arts	AL	MACEIÓ	#24166688000142	Outorgado	Direito de Uso	Portaria	0012/2015	15/04/2015	19/04/2019	10/08/2015

344200	Fazenda Santa Terezinha	AL	MURICI	#21084645491	Outorgado	Direito de Uso	Portaria	0283/2012	06/11/2012	06/11/2016	03/09/2015
508360	Fonte Fracalli	AL	RIO LARGO	#00390664000104	Outorgado	Direito de Uso	Portaria	0069/2011	06/05/2011	06/05/2015	09/08/2016
346184	Sistema de Esgotamento Sanitário do Loteamento Jorge Quintela	AL	MACEIÓ	#06937784000165	Outorgado	Direito de Uso	Portaria	0024/2014	22/01/2014	26/01/2018	08/10/2015
510728	Fazenda Leiteão	AL	NOVO LINO	#12411864000266	Outorgado	Direito de Uso	Portaria	0075/2013	07/02/2013	07/02/2017	21/09/2016
348104	Sistema de Esgotamento Sanitário do Condomínio Residencial Recanto das Rosas	AL	SATUBA	#70014444000161	Outorgado	Direito de Uso	Portaria	0149/2015	20/08/2015	22/08/2019	05/11/2015
365448	Sistema de Esgotamento Sanitário do Condomínio Residencial Recanto da Poesia	AL	SATUBA	#70014444000161	Outorgado	Direito de Uso	Portaria	0158/2015	28/08/2015	28/08/2019	12/01/2016
506952	Fazenda Triunfo (Açude Lagoa Grande)	AL	IBATEGUARA	#12706289000148	Outorgado	Direito de Uso	Portaria	0195/2013	16/04/2013	16/04/2017	08/07/2016
343560	Fazenda São Sebastião	AL	SÃO MIGUEL DOS CAMPOS	#62258884014196	Outorgado	Direito de Uso	Portaria	0003/2015	16/09/2013	22/09/2017	05/08/2015
343624	Fazenda Nossa Senhora Aparecida (Ponto P02)	AL	CORURIBE	#05987636434	Outorgado	Direito de Uso	Portaria	0018/2015	06/05/2015	06/05/2019	10/08/2015
343816	Empreendimento Pontal do Camaragibe	AL	PASSO DE CAMARAGIBE	#08723106000125	Outorgado	Direito de Uso	Portaria	0096/2015	13/07/2015	15/07/2019	26/08/2015
344008	Fazenda São Bom Jesus	AL	SÃO MIGUEL DOS MILAGRES	#09879528468	Outorgado	Direito de Uso	Portaria	0141/2012	20/07/2012	06/07/2016	28/08/2015
344329	Edifício Marinho de Gusmão - Poço MGU - 01	AL	MACEIÓ	#35561927000185	Outorgado	Direito de Uso	Portaria	0290/2012	12/11/2012	19/11/2016	08/09/2015
346057	Rodovia AL-470 trecho entre Chã Preta até a divisa entre Alagoas e Pernambuco	AL	CHÃ PRETA	#12201034000123	Outorgado	Direito de Uso	Portaria	0051/2013	04/02/2013	04/02/2017	05/10/2015
510665	Barragem Santa Luzia	AL	CAMPO ALEGRE	#12264628000183	Outorgado	Direito de Uso	Portaria	0423/2013	27/12/2013	27/12/2017	20/09/2016
505417	Poço VSE - 01	AL	MACEIÓ	#04450332000129	Outorgado	Direito de Uso	Portaria	0014/2015	07/01/2016	11/01/2018	01/06/2016
343369	Fazenda Pau D'Óleo	AL	PILAR	#12733937000155	Outorgado	Direito de Uso	Portaria	0075/2012	27/04/2012	27/04/2016	29/07/2015
346442	Poço CBF - 01	AL	ARAPIRACA	#18341361000167	Outorgado	Direito de Uso	Portaria	0286/2014	27/11/2014	27/11/2018	16/10/2015
346570	Esgotamento Sanitário do Edifício Residencial Novitã	AL	MACEIÓ	#10284597000105	Outorgado	Direito de Uso	Portaria	0297/2014	11/12/2014	19/12/2018	19/10/2015
343370	Fazenda Jequiá dos Gungas	AL	LIMOEIRO DE ANADIA	#12733937000155	Outorgado	Direito de Uso	Portaria	0076/2012	27/04/2012	27/04/2016	29/07/2015
343562	Poço PW-07	AL	MACEIÓ	#42150391002203	Em Análise	Direito de Uso	Portaria	0082/2012	02/05/2012	02/05/2016	06/08/2015
345291	Fazenda Nova	AL	CORURIBE	#12274379000450	Outorgado	Direito de Uso	Portaria	0007/2013	18/01/2013	18/01/2017	25/09/2015
346315	Fazenda Timbau do Sul	AL	JAPARATINGA	#09721746487	Outorgado	Direito de Uso	Portaria	0102/2014	16/04/2014	16/04/2018	13/10/2015
346507	Poço MAZ - 01	AL	MACEIÓ	#06240281000136	Outorgado	Direito de Uso	Portaria	0302/2014	17/12/2014	23/12/2018	16/10/2015
510667	Sistema de Esgotamento Sanitário dos Conjuntos Residenciais Village das Fontes e Village da Alvorada	AL	MACEIÓ	#70014444000161	Outorgado	Direito de Uso	Portaria	0284/2013	10/07/2013	10/07/2015	20/09/2016
496459	Poço ATC 01	AL	MACEIÓ	#11297453000148	Outorgado	Direito de Uso	Portaria	0320/2012	14/12/2012	14/12/2016	29/03/2016
366091	Loteamento Jardim Formosa II - Poço LJF - 01	AL	PARIPUEIRA	#05825900000191	Outorgado	Direito de Uso	Portaria	0354/2015	18/12/2015	18/12/2019	11/01/2016
582166	Fazenda Porto Alegre	AL	COLÔNIA LEOPOLDINA	#12411864000266	Outorgado	Direito de Uso	Portaria	0070/2013	07/02/2013	07/02/2017	02/01/2017
343627	SES do Edifício Maison Jardins de Provence	AL	MACEIÓ	#24166688000142	Outorgado	Direito de Uso	Portaria	0013/2015	15/04/2015	19/04/2019	10/08/2015
582167	Fazenda Santo Antonio do Mocambo	AL	ANADIA	#12733937000155	Outorgado	Direito de Uso	Portaria	0123/2012	20/07/2012	22/06/2016	02/01/2017
344140	Poço ATA - 01	AL	MACEIÓ	#75315333000109	Outorgado	Direito de Uso	Portaria	0224/2012	19/09/2012	24/09/2016	01/09/2015
496460	CEMAL - IMÓVEIS LTDA.	AL	MACEIÓ	#05961860000105	Outorgado	Direito de Uso	Portaria	164/2012	23/08/2012	23/08/2012	29/03/2016
366156	Edifício Brisa Mar - Poço EBM - 01	AL	MACEIÓ	#03619216000128	Outorgado	Direito de Uso	Portaria	0368/2015	29/12/2015	29/12/2017	11/01/2016
307852	PJ - 07	AL	MACEIÓ	#12294708000181	Outorgado	Outra	Portaria	848	15/03/2010	15/03/2014	26/03/2015
505036	Poço - Pituba 04	AL	CORURIBE	#46357018000570	Outorgado	Direito de Uso	Portaria	0036/2014	03/02/2014	05/02/2018	25/05/2016
343628	Fazenda Cachoeira do Imburi (Poço AAM-01)	AL	PILAR	#16982376000189	Outorgado	Direito de Uso	Portaria	0015/2015	28/04/2015	04/05/2019	10/08/2015

344205	Residencial Maison de La Concorde - Poço MLC - 01	AL	MACEIÓ	#24166688000142	Outorgado	Direito de Uso	Portaria	0272/2012	28/10/2012	19/11/2016	03/09/2015
346061	Rodovia AL-435 até o entroncamento da AL-105 (compactação de rodovia).	AL	PASSO DE CAMARAGIBE	#12201034000123	Outorgado	Direito de Uso	Portaria	0050/2013	04/02/2013	04/02/2017	05/10/2015
346189	Fazenda Pitomba	AL	JEQUIÁ DA PRAIA	#00287350487	Outorgado	Direito de Uso	Portaria	0028/2014	05/02/2014	05/02/2018	08/10/2015
343309	Sistema de Esgotamento Sanitário do Loteamento Terra Nova	AL	PALMEIRA DOS ÍNDIOS	#70014444000161	Outorgado	Direito de Uso	Portaria	0039/2012	18/03/2012	18/03/2016	27/07/2015
343373	Fazenda São Santa Mônica	AL	ANADIA	#12733937000155	Outorgado	Direito de Uso	Portaria	0073/2012	27/04/2012	27/04/2016	29/07/2015
344206	Fazenda Sitio Velho	AL	MURICI	#16476522434	Outorgado	Direito de Uso	Portaria	0286/2012	06/11/2012	06/11/2016	03/09/2015
382862	Sistema de Esgotamento Sanitário do Residencial Rio Novo (Conjunto Vale do Amazonas)	AL	MACEIÓ	#09276767000112	Outorgado	Direito de Uso	Portaria	0220/2015	05/10/2015	05/10/2019	20/01/2016
307854	PJ-03	AL	MACEIÓ	#12294708000181	Outorgado	Outra	Portaria	847	15/03/2010	15/03/2014	26/03/2015
506766	Fazenda Canabrava	AL	LIMOEIRO DE ANADIA	#06821960453	Outorgado	Direito de Uso	Portaria	0163/2012	23/08/2012	21/08/2016	05/07/2016
343310	Poço PW-17	AL	MACEIÓ	#42150391002203	Outorgado	Direito de Uso	Portaria	0084/2012	02/05/2012	02/05/2016	27/07/2015
343630	Condomínio Residencial Jorge Quintela (Poço RJQ-02)	AL	MACEIÓ	#06937784000165	Outorgado	Direito de Uso	Portaria	0025/2015	24/05/2015	25/05/2017	10/08/2015
683421	Fazenda Timbó	AL	CORURIBE	#67823645491	Outorgado	Direito de Uso	Portaria	0261/2012	15/10/2012	15/10/2016	18/01/2017
344335	Povoado Luiz Gonzaga da Silva - Poço LGS - 01	AL	SATUBA	#04590305000151	Outorgado	Direito de Uso	Portaria	0291/2012	12/11/2012	19/11/2016	08/09/2015
361935	Residencial Recanto das Poesias - Poço - RPO - 02	AL	SATUBA	#70014444000161	Outorgado	Direito de Uso	Portaria	0264/2015	19/11/2015	19/11/2019	21/12/2015
505039	Poço CDP - 01	AL	PENEDO	#12398749000118	Outorgado	Direito de Uso	Portaria	0033/2014	03/02/2014	05/02/2018	25/05/2016
683422	Fazenda Timbó (Ponto II)	AL	CORURIBE	#67823645491	Outorgado	Direito de Uso	Portaria	0260/2012	15/10/2012	15/10/2016	18/01/2017
343631	Fazenda Nossa Senhora Aparecida (Ponto P01)	AL	JEQUIÁ DA PRAIA	#05987636434	Outorgado	Direito de Uso	Portaria	0017/2015	06/05/2015	06/05/2019	10/08/2015
344144	Poço RBP - 02	AL	RIO LARGO	#08499279000101	Outorgado	Direito de Uso	Portaria	0231/2012	20/09/2012	01/10/2016	01/09/2015
344208	Poço RED - 01	AL	MACEIÓ	#27701564005096	Outorgado	Direito de Uso	Portaria	0274/2012	28/10/2012	19/11/2016	03/09/2015
347664	Poço Jfjã, Aço EJA - 01	AL	MACEIÓ	#12207742000171	Outorgado	Direito de Uso	Portaria	0164/2015	28/08/2015	01/09/2017	29/10/2015
366032	Sistema de Esgotamento Sanitário do Residencial Vista do Atlântico	AL	MACEIÓ	#22553591000167	Outorgado	Direito de Uso	Portaria	0337/2015	11/12/2015	04/04/2018	11/01/2016
382416	Matadouro Frigovale	AL	ARAPIRACA	#12198693000158	Outorgado	Direito de Uso	Portaria	0306/2015	03/12/2015	03/12/2019	19/01/2016
307856	PJ-02	AL	MACEIÓ	#12294708000181	Outorgado	Outra	Portaria	844	15/03/2010	15/03/2014	26/03/2015
506768	Chácara Perucaba	AL	ARAPIRACA	#03636036000154	Outorgado	Direito de Uso	Portaria	0151/2012	25/07/2012	26/07/2016	05/07/2016
343312	SES do Povoado Barragem Leste	AL	DELMIRO GOUVEIA	#12224895000127	Outorgado	Direito de Uso	Portaria	0086/2012	14/05/2012	14/05/2016	27/07/2015
507152	Poço CMO - 01	AL	MACEIÓ	#00368062000150	Outorgado	Direito de Uso	Portaria	0164/2014	04/07/2014	04/07/2018	18/07/2016
343632	Condomínio Vivenda do Alto (Poço CVA-01)	AL	MACEIÓ	#14024216000100	Outorgado	Direito de Uso	Portaria	0026/2015	24/05/2015	25/05/2017	10/08/2015
343760	Sítio Coqueiro Feliz	AL	CORURIBE	#08250701000190	Outorgado	Direito de Uso	Portaria	0070/2015	25/06/2015	01/07/2019	26/08/2015
344145	Residencial Praça dos Poetas - Poço RPP - 01	AL	MACEIÓ	#12481800000150	Outorgado	Direito de Uso	Portaria	0238/2012	30/09/2012	03/10/2016	01/09/2015
344337	Poço STD - 01	AL	MACEIÓ	#11185584000133	Outorgado	Direito de Uso	Portaria	0295/2012	02/12/2012	04/12/2016	08/09/2015
346321	Esgotamento Sanitário do Residencial Lagoa do Sul	AL	ARAPIRACA	#13246167000189	Outorgado	Direito de Uso	Portaria	0151/2014	22/06/2014	24/06/2016	13/10/2015
347665	Fazenda Santa Rita	AL	SÃO SEBASTIÃO	#07151330472	Outorgado	Direito de Uso	Portaria	0166/2015	09/09/2015	09/09/2019	29/10/2015
365713	Poço PT - 01	AL	MACEIÓ	#02913148000142	Outorgado	Direito de Uso	Portaria	0314/2015	15/12/2015	15/12/2019	08/01/2016
366161	Residencial Sirius - Loteamento Simol - Poço SIR - 01	AL	MACEIÓ	#10895178000100	Outorgado	Direito de Uso	Portaria	0365/2015	29/12/2015	29/12/2017	11/01/2016
505041	Poço CBA - 01	AL	MACEIÓ	#06272199001599	Outorgado	Direito de Uso	Portaria	0016/2014	16/01/2014	16/01/2018	25/05/2016
342225	Residencial Bosque dos Palmares - Poço RBP - 01	AL	RIO LARGO	#08499279000101	Outorgado	Direito de Uso	Portaria	0208/2012	12/09/2012	16/09/2016	02/06/2015
506769	Poço PTN - 01	AL	PILAR	#08061527000138	Outorgado	Direito de Uso	Portaria	0322/2012	18/12/2012	26/12/2016	05/07/2016
683555	Poço CAM - 01	AL	MACEIÓ	#16667884000172	Outorgado	Direito de Uso	Portaria	0329/2012	31/12/2012	31/12/2016	18/01/2017

344146	Hotel Paraíso das Águas - Poço HPA - 01	AL	MACEIÓ	#40924201000108	Outorgado	Direito de Uso	Portaria	0240/2012	14/10/2012	16/10/2016	01/09/2015
344210	Magia Hotel Suite Resort - Poço MHO - 01	AL	MACEIÓ	#08247240000105	Outorgado	Direito de Uso	Portaria	0276/2012	31/10/2012	08/11/2016	03/09/2015
345298	Fazenda São João	AL	SÃO MIGUEL DOS CAMPOS	#13808130000105	Outorgado	Direito de Uso	Portaria	0021/2013	02/12/2014	29/01/2017	25/09/2015
346194	Poço Açúcar Pituba 03	AL	CORURIBE	#46357018000570	Outorgado	Direito de Uso	Portaria	0035/2014	01/02/2014	03/02/2018	08/10/2015
346578	Sistema de Esgotamento Sanitário do Edifício Fernando da Costa	AL	MACEIÓ	#10284597000105	Outorgado	Direito de Uso	Portaria	0296/2014	11/12/2014	19/12/2018	19/10/2015
346770	Fazenda Gulandim / Santo Antônio - Ponto 03	AL	TEOTÔNIO VILELA	#12480976000198	Outorgado	Direito de Uso	Portaria	0309/2014	29/01/2015	02/01/2019	20/10/2015
510674	Abastecimento Humano das Cidades de Palmeira dos Índios, Minador do Negrão e Estrela de Alagoas	AL	PAULO JACINTO	#12294708000181	Outorgado	Direito de Uso	Portaria	0262/2012	31/10/2012	31/10/2023	20/09/2016
347154	Poço SIP - 01	AL	ARAPIRACA	#03928516000199	Outorgado	Direito de Uso	Portaria	0041/2014	06/02/2014	14/02/2018	23/10/2015
347666	Fazenda Santo Antônio (Santo Antônio I, II e III)	AL	SÃO SEBASTIÃO	#07151330472	Outorgado	Direito de Uso	Portaria	0167/2015	09/09/2015	09/09/2019	29/10/2015
382866	Fazenda Vilarinho - Poço P-03A	AL	CORURIBE	#12282034000367	Outorgado	Direito de Uso	Portaria	0230/2015	14/10/2015	14/10/2019	20/01/2016
307858	PFE-02 (Feitosa)	AL	MACEIÓ	#12294708000181	Outorgado	Outra	Portaria	845	15/03/2010	15/03/2014	26/03/2015
683556	Fazenda Prata	AL	SÃO MIGUEL DOS CAMPOS	#12282034000286	Outorgado	Direito de Uso	Portaria	0057/2012	10/04/2012	10/04/2016	18/01/2017
506770	Poço VTO - 01	AL	MACEIÓ	#10656452001828	Uso Insignificante						05/07/2016
343762	Sítio Coqueiro Feliz	AL	CORURIBE	#08250701000190	Outorgado	Direito de Uso	Portaria	0069/2015	25/06/2015	01/07/2019	13/08/2015
344147	Fazenda São João - Poço GUC - 01	AL	SÃO MIGUEL DOS CAMPOS	#12282034000286	Outorgado	Direito de Uso	Portaria	0242/2012	30/09/2012	03/10/2016	01/09/2015
344339	Residencial Bom Jardim - Poço PT - 01	AL	RIO LARGO	#06864579000117	Outorgado	Direito de Uso	Portaria	0296/2012	02/12/2012	03/12/2016	08/09/2015
346323	Fazenda Boa Esperança	AL	JOAQUIM GOMES	#12630786000100	Outorgado	Direito de Uso	Portaria	0175/2014	17/07/2014	17/07/2018	13/10/2015
346451	Fazenda Mutuns I	AL	TEOTÔNIO VILELA	#12480976000198	Outorgado	Direito de Uso	Portaria	0284/2014	18/12/2014	11/12/2018	16/10/2015
347155	Poço SIP - 03	AL	ARAPIRACA	#03928516000199	Outorgado	Direito de Uso	Portaria	0043/2014	06/02/2014	14/02/2018	23/10/2015
347667	Fazenda Sete Léguas/Camaratuba	AL	UNIÃO DOS PALMARES	#00572228864	Outorgado	Direito de Uso	Portaria	0169/2015	09/09/2015	09/09/2019	29/10/2015
496467	Pousada Xuê	AL	PORTO DE PEDRAS	#14839305000104	Uso Insignificante						30/03/2016
382867	Poço RSN - 02	AL	MACEIÓ	#06196351000104	Outorgado	Direito de Uso	Portaria	0256/2015	19/11/2015	19/11/2019	20/01/2016
342227	Residencial Jardim Brasileiro - Poço RJB - 01	AL	MACEIÓ	#08499279000101	Outorgado	Direito de Uso	Portaria	0209/2012	12/09/2012	16/09/2016	02/06/2015
342355	Residencial Maria de Nazareth - Poço RMN - 03	AL	ATALAIA	#06935875000161	Outorgado	Direito de Uso	Portaria	0174/2012	18/10/2012	23/10/2016	15/06/2015
506771	Fazenda Santa Maria	AL	MARECHAL DEODORO	#12478095000132	Outorgado	Direito de Uso	Portaria	0314/2012	20/12/2012	20/12/2016	05/07/2016
506963	Consórcio Ivaí/Torc/Constran/Brasília/Guaíba	AL	JUNQUEIRO	#12234978000105	Outorgado	Direito de Uso	Portaria	0199/2013	08/04/2013	08/04/2017	08/07/2016
343379	Fazenda Jequiá dos Gungas	AL	TAQUARANA	#12733937000155	Outorgado	Direito de Uso	Portaria	0072/2012	27/04/2012	27/04/2016	29/07/2015
344148	Residencial José Aprigio Vilela - Poço RJVA - 04	AL	MACEIÓ	#01180024000132	Outorgado	Direito de Uso	Portaria	0236/2012	30/09/2012	03/10/2016	01/09/2015
344212	Poço MSM - 01	AL	MACEIÓ	#10847762001072	Outorgado	Direito de Uso	Portaria	0278/2012	31/10/2012	05/11/2016	03/09/2015
345044	Obras de Recuperação e Duplicação da BR-101	AL	PILAR	#17185786000161	Outorgado	Direito de Uso	Portaria	0117/2012	03/08/2012	13/06/2014	23/09/2015
361940	Poço AMG - 01	AL	MACEIÓ	#15564532000129	Outorgado	Direito de Uso	Portaria	0265/2015	19/11/2015	19/11/2019	21/12/2015
362900	Recanto das Lagoas	AL	SATUBA	#23033034000188	Outorgado	Direito de Uso	Portaria	0285/2015	03/12/2015	13/07/2019	29/12/2015
347668	Fazenda Sete Léguas/Camaratuba (Riacho dos Macacos P01)	AL	UNIÃO DOS PALMARES	#00572228864	Outorgado	Direito de Uso	Portaria	0170/2015	09/09/2015	09/09/2019	29/10/2015
496468	Poço MOT - 01	AL	MACEIÓ	#06213517000145	Outorgado	Direito de Uso	Portaria	0324/2012	26/12/2012	26/12/2016	30/03/2016
342228	Fazenda Estiva	AL	LIMOEIRO DE ANADIA	#05077877491	Outorgado	Direito de Uso	Portaria	0181/2012	06/09/2012	06/09/2016	02/06/2015

343380	Residencial Napoli (Poço Amazonas)	AL	RIO LARGO	#12423715000136	Outorgado	Direito de Uso	Portaria	0108/2012	04/06/2012	04/06/2016	29/07/2015
343636	Condomínio Vivenda do Alto (Poço CVA-02)	AL	MACEIÓ	#14024216000100	Outorgado	Direito de Uso	Portaria	0028/2015	24/05/2015	25/05/2017	10/08/2015
344213	Fazenda Santa Terezinha	AL	MURICI	#16476522434	Outorgado	Direito de Uso	Portaria	0285/2012	06/11/2012	06/11/2016	03/09/2015
344341	Residencial Jardim das Oliveiras - Poço RJO 01	AL	RIO LARGO	#14869720000100	Outorgado	Direito de Uso	Portaria	0299/2012	09/12/2012	13/12/2016	08/09/2015
347669	Poço ARA - 01	AL	ARAPIRACA	#12707709000100	Outorgado	Direito de Uso	Portaria	0174/2015	04/09/2015	09/09/2019	29/10/2015
496469	Poço RAL - 01	AL	MACEIÓ	#35640705000158	Outorgado	Direito de Uso	Portaria	0326/2012	26/12/2012	26/12/2016	30/03/2016
365461	Sistema de Esgotamento Sanitário do Condomínio Residencial Recanto das Ilhas	AL	SATUBA	#70014444000161	Outorgado	Direito de Uso	Portaria	0159/2015	20/08/2015	20/08/2019	12/01/2016
382869	Poço PET - 01	AL	MACEIÓ	#06826822415	Outorgado	Direito de Uso	Portaria	0273/2015	14/12/2015	14/12/2019	20/01/2016
307861	PFE - 03 (Feitosa)	AL	MACEIÓ	#12294708000181	Outorgado	Outra	Portaria	846	15/03/2010	15/03/2014	26/03/2015
307925	Companhia Açucareira Usina Capricho	AL	CAJUEIRO	#12213922000166	Outorgado	Direito de Uso	Portaria	1211/2010	21/12/2010	21/12/2014	27/03/2015
506773	Sistema de Esgotamento Sanitário do Loteamento Divaldo Suruagy	AL	FELIZ DESERTO	#12242020000158	Outorgado	Direito de Uso	Portaria	0318/2012	17/12/2012	20/12/2016	05/07/2016
343253	Fazenda São Sebastião	AL	COLÔNIA LEOPOLDINA	#16104579272	Outorgado	Direito de Uso	Isenção	0000/2012	12/03/2012	12/03/2017	24/07/2015
343381	Loteamento Arquipélago do Sol (Piscicultura de Interesse Aquarístico)	AL	BARRA DE SÃO MIGUEL	#15024881000158	Outorgado	Direito de Uso	Isenção	0000/2012	21/05/2012	21/05/2017	29/07/2015
344150	Empluz (Povoado Sinimbu)	AL	JEQUIÁ DA PRAIA	#04608278000105	Outorgado	Direito de Uso	Portaria	0237/2012	04/10/2012	04/10/2016	09/09/2015
361942	Poço RSN - 01	AL	MACEIÓ	#06196351000104	Outorgado	Direito de Uso	Portaria	0254/2015	19/11/2015	19/11/2019	21/12/2015
346198	Presídio do Agreste	AL	CRAÍBAS	#03928516000199	Outorgado	Direito de Uso	Portaria	0044/2014	05/02/2014	13/02/2018	08/10/2015
346326	Fazenda São João	AL	JEQUIÁ DA PRAIA	#12282034000286	Outorgado	Direito de Uso	Portaria	0176/2014	25/07/2014	25/07/2018	13/10/2015
362902	Poço RRA - 04	AL	RIO LARGO	#22336154000191	Outorgado	Direito de Uso	Portaria	0283/2015	03/12/2015	13/07/2019	29/12/2015
496470	Poço RLV - IV - 01	AL	MACEIÓ	#10895178000100	Outorgado	Direito de Uso	Portaria	0177/2013	08/04/2013	08/04/2017	30/03/2016
579756	Poço RPO - 03	AL	SATUBA	#24464228000109	Outorgado	Direito de Uso	Portaria	0262/2015	19/11/2015	19/11/2019	14/12/2016
343382	Fazenda Jequiá dos Gungas	AL	PILAR	#12733937000155	Outorgado	Direito de Uso	Portaria	0070/2012	27/04/2012	27/04/2016	29/07/2015
343446	Povoado Bititinga	AL	FLEXEIRAS	#60332319000146	Outorgado	Direito de Uso	Portaria	0002/2015	23/03/2015	23/03/2017	03/08/2015
683565	Poço P-1 (Fonte Palmares)	AL	MACEIÓ	#00048785004240	Outorgado	Direito de Uso	Portaria	0154/2012	23/08/2012	21/08/2016	18/01/2017
344151	Condomínio Parque Petropolis I, II e III - Poço PT - 01	AL	MACEIÓ	#10823219000144	Outorgado	Direito de Uso	Portaria	0233/2012	23/09/2012	01/10/2016	01/09/2015
344343	Fazenda Sitio Velho	AL	MURICI	#30974429449	Outorgado	Direito de Uso	Portaria	0287/2012	06/11/2012	06/11/2016	08/09/2015
347671	Conjunto Residencial Bernabã© Oiticica - Poãfão - RBO-02	AL	RIO LARGO	#06937784000165	Outorgado	Direito de Uso	Portaria	0157/2015	24/08/2015	28/08/2019	29/10/2015
512535	Posto Eucalypto - Poço PT-01	AL	MACEIÓ	#05012787000125	Uso Insignificante	Direito de Uso	Isenção de	0000/2010	08/09/2010	08/09/2014	09/11/2016
365719	Poço DHC - 01	AL	MACEIÓ	#08582914000110	Outorgado	Direito de Uso	Portaria	0312/2015	15/12/2015	15/01/2016	08/01/2016
307863	PA - 03	AL	MACEIÓ	#12294708000181	Outorgado	Direito de Uso	Portaria	0838/2010	14/03/2010	14/03/2014	26/03/2015
506967	Compactação de Solo BR-101 - Teotônio Vilela	AL	JUNQUEIRO	#12234978000105	Outorgado	Direito de Uso	Portaria	0200/2013	01/04/2013	08/04/2017	08/07/2016
343639	Residencial Alto da Boa Vista (Poço ABV-01)	AL	MACEIÓ	#01637593000164	Outorgado	Direito de Uso	Portaria	0030/2015	26/05/2015	27/05/2017	10/08/2015
343767	Residencial Rio Novo - Conjunto Vale do Tocantins	AL	SATUBA	#09276767000112	Outorgado	Direito de Uso	Portaria	0071/2015	25/06/2015	01/07/2019	13/08/2015
344216	Fazenda Flor do Tamoatã	AL	CAPELA	#30974429449	Outorgado	Direito de Uso	Portaria	0282/2012	06/11/2012	06/11/2016	03/09/2015
346776	Fazenda Guladim I - Ponto 04	AL	TEOTÔNIO VILELA	#12480976000198	Outorgado	Direito de Uso	Portaria	0310/2014	29/01/2015	02/01/2019	20/10/2015
510680	Sistema de Esgotamento Sanitário do Conjunto Residencial Deus é Fiel	AL	ATALAIA	#06864579000117	Outorgado	Direito de Uso	Portaria	0277/2013	18/07/2013	18/07/2015	20/09/2016
347672	Conjunto Residencial Bernabã© Oiticica - Poãfão RBO -	AL	RIO LARGO	#06937784000165	Outorgado	Direito de Uso	Portaria	0155/2015	20/08/2015	21/08/2019	29/10/2015

04												
496408	Poço SOL - 01	AL	MACEIÓ	#05232382000100	Outorgado	Direito de Uso	Portaria	0322/2013	22/08/2013	22/08/2017	23/03/2016	
382872	Propriedade da Associação - Poço RDS - 02	AL	MACEIÓ	#09443850000139	Outorgado	Direito de Uso	Portaria	0275/2015	29/12/2015	29/12/2017	20/01/2016	
307864	PAM - 02	AL	MACEIÓ	#12294708000181	Outorgado	Outra	Portaria	839	15/03/2010	15/03/2014	26/03/2015	
683568	Poço P-3 (Fonte Alagoas)	AL	MACEIÓ	#00048785004240	Outorgado	Direito de Uso	Portaria	0156/2012	23/08/2012	21/08/2016	18/01/2017	
342232	Vip-s Motel - Poço VIP - 01	AL	MACEIÓ	#12519708000213	Outorgado	Direito de Uso	Portaria	0188/2012	10/09/2012	13/09/2016	03/06/2015	
343832	Fazenda Padre Cícero - Fonte Dois Irmãos	AL	ANADIA	#03657005000180	Outorgado	Direito de Uso	Portaria	0102/2015	15/07/2015	16/07/2019	18/08/2015	
344345	Fazenda Suíssa	AL	MARECHAL DEODORO	#12478095000132	Outorgado	Direito de Uso	Portaria	0297/2012	06/12/2012	06/12/2016	08/09/2015	
346073	Fazenda Santa Izabele	AL	BOCA DA MATA	#12217832000143	Outorgado	Direito de Uso	Portaria	0054/2013	06/02/2013	06/02/2017	05/10/2015	
346201	Residencial Olival Tenorio Costa	AL	CAMPO ALEGRE	#09276767000112	Outorgado	Direito de Uso	Portaria	0046/2014	05/02/2014	13/02/2018	08/10/2015	
347545	Conjunto Residencial Alta Vista - Poço - AVI 01	AL	MACEIÓ	#18120875000192	Outorgado	Direito de Uso	Portaria	0162/2015	26/07/2015	01/09/2017	28/10/2015	
347673	Conjunto Residencial Bernabã© Oiticica - Poãfão RBO - 03	AL	RIO LARGO	#06937784000165	Outorgado	Direito de Uso	Portaria	0153/2015	20/08/2015	21/08/2019	29/10/2015	
496409	Residencial Jardim Royal RJR - 03	AL	MACEIÓ	#01180024000132	Outorgado	Direito de Uso	Portaria	0301/2013	25/07/2013	25/07/2017	23/03/2016	
342041	Fazenda Pitimijú II	AL	CAJUEIRO	#12213922000166	Outorgado	Direito de Uso	Portaria	1222/2010	26/12/2011	26/12/2015	04/05/2015	
342233	Auto Posto Lourinho	AL	ARAPIRACA	#13460056000170	Outorgado	Direito de Uso	Portaria	0192/2012	10/09/2012	13/09/2016	03/06/2015	
506777	Fazenda Estiva da Barra	AL	MARECHAL DEODORO	#12478095000132	Outorgado	Direito de Uso	Portaria	0316/2012	20/12/2012	20/12/2016	05/07/2016	
343769	Residencial Rio Novo - Conjunto Vale do São Francisco	AL	MACEIÓ	#09276767000112	Outorgado	Direito de Uso	Portaria	0072/2015	25/06/2015	01/07/2019	13/08/2015	
361882	Poço ESV - 01	AL	MACEIÓ	#41167347000100	Outorgado	Direito de Uso	Portaria	0267/2015	23/11/2015	23/11/2019	21/12/2015	
510746	Faixa de Servidão da BR - 101 - DNIT	AL	FLEXEIRAS	#14310577000708	Outorgado	Direito de Uso	Portaria	0106/2014	25/04/2014	26/04/2017	21/09/2016	
347674	Conjunto Residencial Bernabã© Oiticica - Poãfão RBO - 01	AL	RIO LARGO	#06937784000165	Outorgado	Direito de Uso	Portaria	0151/2015	20/08/2015	21/08/2019	29/10/2015	
366106	Poço AMB - 01	AL	MACEIÓ	#21585284000103	Outorgado	Direito de Uso	Portaria	0352/2015	18/12/2015	18/12/2019	11/01/2016	
307866	PBD - 01	AL	MACEIÓ	#12294708000181	Outorgado	Outra	Portaria	840	15/03/2010	15/03/2014	26/03/2015	
342042	Novo Horizonte I	AL	CAJUEIRO	#12213922000166	Outorgado	Direito de Uso	Portaria	1213/2010	22/12/2010	22/12/2014	04/05/2015	
342170	Poço PCB-06 (Loteamento Clima Bom 2)	AL	MACEIÓ	#12294708000181	Outorgado	Direito de Uso	Portaria	0025/2012	13/03/2012	13/03/2016	21/05/2015	
343642	Condomínio denominado Haras Vitória (Poço HVI-02)	AL	MAR VERMELHO	#09597620000124	Outorgado	Direito de Uso	Portaria	0032/2015	31/05/2015	09/06/2020	10/08/2015	
362907	Poço RRL - 01	AL	SATUBA	#23033034000188	Outorgado	Direito de Uso	Portaria	0284/2015	03/12/2015	17/08/2019	29/12/2015	
511131	Poço PIR - 165 (UPGN Estação Pilar)	AL	PILAR	#33000167104586	Outorgado	Direito de Uso	Portaria	0180/2011	29/09/2011	29/09/2015	05/10/2016	
496411	Poço PT - 01	AL	MACEIÓ	#12713749000165	Outorgado	Direito de Uso	Portaria	0204/2013	08/04/2013	08/04/2017	23/03/2016	
342235	Auto Posto Millenium - Poço Tubular	AL	MACEIÓ	#05072232000179	Outorgado	Direito de Uso	Portaria	0194/2012	10/09/2012	13/09/2016	03/06/2015	
506779	Sistema de Esgotamento Sanitário do Residencial Brivaldo Medeiros	AL	PALMEIRA DOS ÍNDIOS	#06864579000117	Outorgado	Direito de Uso	Portaria	0306/2012	17/12/2012	20/12/2016	05/07/2016	
343259	Poço PPH-01 Lote 3 - Paraíso do Horto	AL	MACEIÓ	#12294708000181	Outorgado	Direito de Uso	Portaria	0029/2012	13/03/2012	13/03/2016	24/07/2015	
343323	Fazenda Jequiã - EB do Gunga	AL	ANADIA	#12733937000155	Outorgado	Direito de Uso	Portaria	0071/2012	27/04/2012	27/04/2016	28/07/2015	
343771	Residencial Maria de lourdes	AL	ARAPIRACA	#12290392000150	Outorgado	Direito de Uso	Portaria	0073/2015	29/06/2015	29/06/2019	13/08/2015	
344027	Poço PT-01	AL	MACEIÓ	#10552790000171	Outorgado	Direito de Uso	Portaria	0149/2012	24/07/2012	25/07/2016	31/08/2015	
344156	Residencial Bosque dos Palmares	AL	RIO LARGO	#08499279000101	Outorgado	Direito de Uso	Portaria	0234/2012	24/09/2012	01/10/2016	02/09/2015	
344220	Fazenda Sítio Velho	AL	MURICI	#21084645491	Outorgado	Direito de Uso	Portaria	0284/2012	06/11/2012	06/11/2016	03/09/2015	
365660	Conjunto Residencial Senador Rui Palmeira - Poço PT - 01	AL	MACEIÓ	#45338612453	Outorgado	Direito de Uso	Portaria	0318/2015	15/12/2015	15/12/2019	08/01/2016	
307868	PBD - 02	AL	MACEIÓ	#12294708000181	Outorgado	Outra	Portaria	841	15/03/2010	15/03/2014	26/03/2015	

506972	Consórcio Ivai/Torc/Constran/Brasília/Guaíba	AL	JUNQUEIRO	#12234978000105	Outorgado	Direito de Uso	Portaria	0201/2013	08/04/2013	08/04/2017	08/07/2016
343324	Fazenda Baixa Grande - EB Baixa grande	AL	BOCA DA MATA	#12733937000155	Outorgado	Direito de Uso	Portaria	0074/2012	27/04/2012	27/04/2016	28/07/2015
344157	Gotemburgo Veiculos	AL	MACEIÓ	#02233622000519	Outorgado	Direito de Uso	Isenção	0000/2012	02/09/2015	02/09/2015	02/09/2015
510685	Fazenda Taquara	AL	LIMOEIRO DE ANADIA	#12217832000224	Outorgado	Direito de Uso	Portaria	0220/2013	19/04/2013	19/04/2017	20/09/2016
348253	Residencial Recanto dos Rios - Poço RRI - 01	AL	SATUBA	#70014444000161	Outorgado	Direito de Uso	Portaria	0128/2015	10/08/2015	10/08/2019	06/11/2015
512157	Fazenda Saudade	AL	SÃO MIGUEL DOS CAMPOS	#10776540004374	Outorgado	Direito de Uso	Portaria	0043/2013	11/03/2013	04/02/2017	03/11/2016
382877	Poço ZTT - 01	AL	MARECHAL DEODORO	#18748007000151	Outorgado	Direito de Uso	Portaria	0268/2015	23/11/2015	23/11/2019	20/01/2016
506781	Sistema de Esgotamento Sanitário do Loteamento Navegantes	AL	CORURIBE	#35640705000158	Outorgado	Direito de Uso	Portaria	0317/2012	17/12/2012	20/12/2016	05/07/2016
506973	Fazenda Águas de Pituba	AL	CORURIBE	#13374842453	Outorgado	Direito de Uso	Portaria	038/2012	16/03/2012	16/03/2016	08/07/2016
344158	Povoado Sinimbu I	AL	JEQUIÁ DA PRAIA	#12272498000201	Outorgado	Direito de Uso	Portaria	0244/2012	04/10/2012	04/10/2016	02/09/2015
346206	Poço PSO - 07	AL	MACEIÓ	#12285276000142	Outorgado	Direito de Uso	Portaria	0045/2014	05/02/2014	12/02/2018	08/10/2015
511134	Poço (RAL - 02)	AL	SATUBA	#70014444000161	Outorgado	Direito de Uso	Portaria	0139/2015	17/08/2015	17/08/2019	05/10/2016
307870	PBD - 03	AL	MACEIÓ	#12294708000181	Outorgado	Direito de Uso	Portaria	0842/2010	15/03/2010	15/03/2014	26/03/2015
506974	Consórcio Ivai/Torc/Constran/Brasília/Guaíba	AL	SÃO SEBASTIÃO	#12234978000105	Outorgado	Direito de Uso	Portaria	0202/2013	08/04/2013	08/04/2017	08/07/2016
343646	Povoado Manibu (Poço SAP-01)	AL	RIO LARGO	#60332319000146	Outorgado	Direito de Uso	Portaria	0035/2015	31/05/2015	09/06/2019	10/08/2015
344095	Passos Tenório Alimentos	AL	MACEIÓ	#02236568000131	Outorgado	Direito de Uso	Isenção	0000/2012	01/09/2015	01/09/2015	01/09/2015
344159	Fazenda Nova Caipe	AL	MARECHAL DEODORO	#12478095000132	Outorgado	Direito de Uso	Portaria	0259/2012	15/10/2012	15/10/2016	02/09/2015
344223	Fazenda São José da Palmeira	AL	RIO LARGO	#16476522434	Outorgado	Direito de Uso	Portaria	0281/2012	06/11/2012	06/11/2016	03/09/2015
346079	Fazenda Sao Manoel	AL	BOCA DA MATA	#12217832000143	Outorgado	Direito de Uso	Portaria	0053/2013	06/02/2013	06/02/2017	16/11/2015
346463	Fazenda São Pedro	AL	SÃO SEBASTIÃO	#12480976000198	Outorgado	Direito de Uso	Portaria	0283/2014	18/12/2014	10/12/2018	16/10/2015
496159	Poço PME - 01	AL	PARIPUEIRA	#01679556000119	Outorgado	Direito de Uso	Portaria	0275/2014	23/12/2014	23/12/2016	16/03/2016
365727	Residencial Senador Rui Palmeira - Poço MLF - 01	AL	MACEIÓ	#22809813434	Outorgado	Direito de Uso	Portaria	0316/2015	15/12/2015	15/12/2019	08/01/2016
382815	Residencial Recanto dos Rios - Poço RRI - 02	AL	SATUBA	#70014444000161	Outorgado	Direito de Uso	Portaria	0130/2015	01/08/2015	10/09/2019	20/01/2016
382943	Sistema de Esgotamento Sanitário do Residencial Recanto dos Vales	AL	SATUBA	#70014444000161	Outorgado	Direito de Uso	Portaria	0160/2015	01/09/2015	01/09/2019	20/01/2016
506975	Fazenda Assunção de Maria	AL	ATALAIA	#12213922000166	Outorgado	Direito de Uso	Portaria	0245/2013	23/05/2013	23/05/2017	08/07/2016
343839	Poço FAA - 01	AL	MACEIÓ	#00565180487	Outorgado	Direito de Uso	Portaria	0101/2015	13/07/2015	15/07/2019	18/08/2015
344160	Fazenda Carobas	AL	MARECHAL DEODORO	#12478095000132	Outorgado	Direito de Uso	Portaria	0258/2012	15/10/2012	15/10/2016	02/09/2015
345952	Poço - 01 (Fonte SãoBento)	AL	MACEIÓ	#10557540000124	Outorgado	Direito de Uso	Portaria	0062/2013	04/02/2013	06/02/2017	02/10/2015
692800	Poço SLA - 01	AL	PÃO DE AÇÚCAR	#12369880000157	Outorgado	Direito de Uso	Portaria	0259/2014	25/11/2014	25/11/2016	20/01/2017
511136	Poço (RAL - 03)	AL	SATUBA	#70014444000161	Outorgado	Direito de Uso	Portaria	0141/2015	17/08/2015	17/08/2019	05/10/2016
366048	Residencial Green Park - Poço RGP - 01	AL	MACEIÓ	#35553742000129	Outorgado	Direito de Uso	Portaria	0330/2015	15/12/2015	15/12/2019	11/01/2016
382432	Residencial Solara - Poço SOL - 01	AL	MACEIÓ	#10895178000100	Outorgado	Direito de Uso	Portaria	0367/2015	07/01/2015	07/01/2018	19/01/2016
382880	Fazenda Nossa Senhora da Glória	AL	PORTO DE PEDRAS	#00275727491	Outorgado	Direito de Uso	Portaria	0278/2015	24/11/2015	24/11/2019	20/01/2016
307872	PC - 01	AL	MACEIÓ	#12294708000181	Outorgado	Direito de Uso	Portaria	0843/2010	15/03/2010	15/03/2014	26/03/2015
342368	Loteamento Alta Vista - Poço PAV - 04	AL	BARRA DE SÃO MIGUEL	#08285103000157	Outorgado	Direito de Uso	Portaria	0166/2012	20/08/2012	28/08/2016	15/06/2015
343840	Fábrica de Picolé Kinata - Poço KIN - 01	AL	RIO LARGO	#00421822000146	Outorgado	Direito de Uso	Portaria	0099/2015	13/07/2015	15/07/2019	18/08/2015
344161	Fazenda Nova Utinga	AL	MARECHAL DEODORO	#12478095000132	Outorgado	Direito de Uso	Portaria	0257/2012	15/10/2012	15/10/2016	02/09/2015
344673	Fazenda Alvorada	AL	BOCA DA MATA	#12733937000155	Outorgado	Direito de Uso	Portaria	0124/2012	20/07/2012	22/06/2016	17/09/2015

692802	Poço SAJ - 01	AL	DELMIRO GOUVEIA	#12224895000127	Outorgado	Direito de Uso	Portaria	0263/2014	25/11/2014	25/11/2016	20/01/2017
347937	Sistema de Esgotamento Sanitário do Condomínio Residencial Recanto dos Coqueirais	AL	SATUBA	#70014444000161	Outorgado	Direito de Uso	Portaria	0148/2015	13/08/2015	17/08/2019	04/11/2015
307873	PMU - 01	AL	MACEIÓ	#12294708000181	Outorgado	Direito de Uso	Portaria	0856/2010	15/03/2010	15/03/2014	26/03/2015
359265	Poço PVP-01	AL	MACEIÓ	#13748617000131	Outorgado	Direito de Uso	Portaria	0143/2014	30/06/2014	30/06/2018	13/11/2015
344162	Fazenda São José	AL	CORURIBE	#00319872491	Outorgado	Direito de Uso	Portaria	0243/2012	04/10/2012	04/10/2016	02/09/2015
343650	Fazenda Nossa Senhora Aparecida (Ponto P03)	AL	CORURIBE	#05987636434	Outorgado	Direito de Uso	Portaria	0019/2015	06/05/2015	06/05/2019	10/08/2015
343842	Residencial Recanto das Águas (Poço RRA-04)	AL	RIO LARGO	#70014444000161	Outorgado	Direito de Uso	Portaria	0081/2015	08/07/2015	12/07/2019	19/08/2015
344163	Povoado Sinimbu II	AL	JEQUIÁ DA PRAIA	#12272498000201	Outorgado	Direito de Uso	Portaria	0245/2012	04/10/2012	04/10/2016	02/09/2015
509219	Fazenda Tabuleiro de Dentro	AL	SÃO SEBASTIÃO	#08713880497	Outorgado	Direito de Uso	Portaria	0221/2015	05/10/2015	05/10/2019	25/08/2016
692806	Poço SLP - 01	AL	DELMIRO GOUVEIA	#12224895000127	Outorgado	Direito de Uso	Portaria	0265/2014	25/11/2014	25/11/2016	20/01/2017
366115	Poço CSU - 01	AL	MACEIÓ	#12516746000131	Outorgado	Direito de Uso	Portaria	0350/2015	18/12/2015	18/12/2019	11/01/2016
307875	PNM - 01	AL	MACEIÓ	#12294708000181	Outorgado	Direito de Uso	Portaria	0857/2010	15/03/2010	15/03/2014	26/03/2015
343843	Residencial Recanto das Águas (Poço RRA-03)	AL	RIO LARGO	#70014444000161	Outorgado	Direito de Uso	Portaria	0083/2015	08/07/2015	12/07/2019	19/08/2015
344100	Poço RJB - 02	AL	MACEIÓ	#08499279000101	Outorgado	Direito de Uso	Portaria	0216/2012	17/09/2012	01/10/2016	01/09/2015
344228	Fazenda Tapera	AL	PENEDO	#04944461453	Outorgado	Direito de Uso	Portaria	0279/2012	06/11/2012	06/11/2016	03/09/2015
346084	Fazenda Calugi	AL	LIMOEIRO DE ANADIA	#12217832000143	Outorgado	Direito de Uso	Portaria	0058/2013	06/02/2013	06/02/2017	05/10/2015
346468	Poço CJMA - 01	AL	PENEDO	#12398749000118	Outorgado	Direito de Uso	Portaria	0282/2014	12/12/2014	18/12/2018	16/10/2015
347492	Sítio Capiazinho	AL	OURO BRANCO	#12258141000198	Outorgado	Direito de Uso	Portaria	0199/2015	17/09/2015	17/09/2025	28/10/2015
382436	Residencial Dellavia - Poço DEL - 01	AL	MACEIÓ	#41167347000100	Outorgado	Direito de Uso	Portaria	0369/2015	30/12/2015	30/12/2017	19/01/2016
307876	POP - 02	AL	MACEIÓ	#12294708000181	Outorgado	Direito de Uso	Portaria	0858/2010	15/03/2010	15/03/2014	26/03/2015
692809	Poço SBI - 01	AL	POÇO DAS TRINCHEIRAS	#12259040000131	Outorgado	Direito de Uso	Portaria	0267/2014	25/11/2014	25/11/2016	20/01/2017
344165	Povoado Sinimbu III	AL	JEQUIÁ DA PRAIA	#12272498000201	Outorgado	Direito de Uso	Portaria	0246/2012	04/10/2012	04/10/2016	02/09/2015
509221	Fazenda Flor do Paraíba	AL	PILAR	#21315683000146	Outorgado	Direito de Uso	Portaria	0237/2015	23/10/2015	23/10/2019	25/08/2016
346021	DER (Ponte do Riacho Salgado)	AL	CRAÍBAS	#12201034000123	Outorgado	Direito de Uso	Portaria	0052/2013	04/02/2013	04/02/2017	05/10/2015
362469	Poço EMV - 01	AL	MACEIÓ	#69978435000101	Outorgado	Direito de Uso	Portaria	0288/2015	03/12/2015	03/12/2017	23/12/2015
346725	Sistema de Esgotamento Sanitário do Condomínio Lagoa Azul	AL	MARECHAL DEODORO	#40926750000103	Outorgado	Direito de Uso	Portaria	0291/2014	10/12/2014	12/12/2018	20/10/2015
382821	Residencial Recanto da Alegria - Poço RAL-02	AL	SATUBA	#23073041000103	Outorgado	Direito de Uso	Portaria	0039/2015	04/02/2016	17/08/2019	20/01/2016
342245	Reycom Posto - Poço PT - 01	AL	MACEIÓ	#02470940000170	Outorgado	Direito de Uso	Portaria	0190/2012	10/09/2012	13/09/2016	03/06/2015
343269	Fazenda Jequiá	AL	JEQUIÁ DA PRAIA	#12282034000286	Outorgado	Direito de Uso	Portaria	0040/2012	20/03/2012	20/03/2016	27/07/2015
343717	Fazenda Leocádio Nogueira Neto	AL	PASSO DE CAMARAGIBE	#11614926000193	Outorgado	Direito de Uso	Portaria	0041/2015	10/06/2015	10/06/2019	12/08/2015
343781	AABB (Poço ABB-04)	AL	MACEIÓ	#12156097000105	Outorgado	Direito de Uso	Portaria	0059/2015	17/06/2015	22/06/2017	14/08/2015
346022	Fazenda Mineiro	AL	CAMPO ALEGRE	#12217832000143	Outorgado	Direito de Uso	Portaria	0060/2013	06/02/2013	06/02/2017	05/10/2015
348262	Poço SãoPedro - PSP 01	AL	RIO LARGO	#80313566453	Outorgado	Direito de Uso	Portaria	0133/2015	12/08/2015	17/08/2019	06/11/2015
307878	PR - 02	AL	MACEIÓ	#12294708000181	Outorgado	Direito de Uso	Portaria	0859/2010	15/03/2010	15/03/2014	26/03/2015
343846	Residencial Recanto dos Mares (Poço RRM-01)	AL	SATUBA	#70014444000161	Outorgado	Direito de Uso	Portaria	0089/2015	08/07/2015	12/07/2019	19/08/2015
692813	Poço SLC - 01	AL	SENADOR RUI PALMEIRA	#12421137000107	Outorgado	Direito de Uso	Portaria	0269/2014	26/11/2014	26/11/2016	20/01/2017
344231	Fazenda Barra Nova	AL	PENEDO	#04944461453	Outorgado	Direito de Uso	Portaria	0280/2012	06/11/2012	06/11/2016	03/09/2015
346023	Fazenda Santa Helena	AL	CAMPO ALEGRE	#12217832000143	Outorgado	Direito de Uso	Portaria	0055/2013	06/02/2013	06/02/2017	05/10/2015
346087	Fazenda Calugi	AL	LIMOEIRO DE ANADIA	#12217832000143	Outorgado	Direito de Uso	Portaria	0056/2013	06/02/2013	06/02/2017	05/10/2015

347047	Fazenda Barriguda	AL	JUNQUEIRO	#12480976000198	Outorgado	Direito de Uso	Portaria	0312/2014	29/01/2015	02/01/2019	22/10/2015
366183	Residencial Vale do São Francisco - RVS - 02	AL	PENEDO	#11210928000117	Outorgado	Direito de Uso	Portaria	0373/2015	22/12/2015	22/12/2019	11/01/2016
342247	Residencial San Nicolas - Poço SAN - 03	AL	MACEIÓ	#06196351000104	Outorgado	Direito de Uso	Portaria	0186/2012	10/09/2012	13/09/2016	05/06/2015
343143	Fazenda Bom Sucesso	AL	CAMPO ALEGRE	#07401450453	Outorgado	Direito de Uso	Portaria	0004/2012	30/01/2012	30/01/2016	20/07/2015
507111	Poço V2A - 02	AL	MACEIÓ	#10826008000165	Outorgado	Direito de Uso	Portaria	0128/2013	01/03/2013	01/03/2017	15/07/2016
343847	Residencial Recanto das Lagoas (Poço RRL-02)	AL	SATUBA	#70014444000161	Outorgado	Direito de Uso	Portaria	0091/2015	08/07/2015	12/07/2019	19/08/2015
692815	Poço SMU - 01	AL	MINADOR DO NEGRÃO	#12237038000161	Outorgado	Direito de Uso	Portaria	0247/2014	25/11/2014	25/11/2016	20/01/2017
344360	Residencial Bom Jardim - Poço PT - 02	AL	RIO LARGO	#06864579000117	Outorgado	Direito de Uso	Portaria	0306/2012	17/12/2012	25/12/2016	09/09/2015
692432	Fazenda Paraizo	AL	MURICI	#25922955420	Outorgado	Direito de Uso	Portaria	0164/2013	19/03/2013	19/03/2017	19/01/2017
382440	Residencial Reserva do Vale - Poço RRV - 302	AL	MACEIÓ	#09487655000100	Outorgado	Direito de Uso	Portaria	0363/2015	07/01/2015	07/01/2018	19/01/2016
307880	PSR - 01	AL	MACEIÓ	#12294708000181	Outorgado	Direito de Uso	Portaria	0860/2010	15/03/2010	15/03/2014	26/03/2015
342056	Fazenda Pitimijú I	AL	CAJUEIRO	#12213922000166	Outorgado	Direito de Uso	Portaria	1217/2010	26/12/2010	26/12/2014	07/05/2015
342248	Village Hotel Resort (Venta Club) - Poço PT01	AL	MACEIÓ	#05399862000152	Outorgado	Direito de Uso	Portaria	0210/2012	12/09/2012	16/09/2016	09/09/2015
343656	Fazenda Ilha	AL	CORURIBE	#12272498000201	Outorgado	Direito de Uso	Portaria	0023/2015	20/05/2015	20/05/2019	10/08/2015
343784	Extra Supermercado - Loja Mangabeiras (Poço EXT-01)	AL	MACEIÓ	#47508411063743	Outorgado	Direito de Uso	Portaria	0064/2015	17/06/2015	22/06/2017	14/08/2015
343848	Residencial Recanto dos Mares (Poço RRM-02)	AL	SATUBA	#70014444000161	Outorgado	Direito de Uso	Portaria	0093/2015	08/07/2015	12/07/2019	19/08/2015
692817	Poço SCA - 01	AL	CACIMBINHAS	#12207544000108	Outorgado	Direito de Uso	Portaria	0249/2014	25/11/2014	25/11/2016	20/01/2017
344105	Poço PT-02	AL	MACEIÓ	#05399862000152	Outorgado	Direito de Uso	Portaria	0212/2012	12/09/2012	16/09/2016	01/09/2015
344361	Poço ALD - 01	AL	RIO LARGO	#12268249000161	Outorgado	Direito de Uso	Portaria	0301/2012	16/12/2012	19/12/2016	09/09/2015
361897	Poço BIO - 01	AL	SÃO MIGUEL DOS CAMPOS	#13808130000288	Outorgado	Direito de Uso	Portaria	0258/2015	19/11/2015	19/11/2019	21/12/2015
362409	Poço ALD - 08	AL	MACEIÓ	#12953725000183	Outorgado	Direito de Uso	Portaria	0291/2015	30/12/2015	03/12/2017	23/12/2015
346345	Poço ICA - 01	AL	MARECHAL DEODORO	#12164854000192	Outorgado	Direito de Uso	Portaria	0187/2014	27/08/2014	15/10/2018	14/10/2015
692818	Poço SLM - 01	AL	ESTRELA DE ALAGOAS	#24176307000106	Outorgado	Direito de Uso	Portaria	0251/2014	17/11/2014	17/11/2016	20/01/2017
346729	Poço HCA - 01	AL	MACEIÓ	#01454407000151	Outorgado	Direito de Uso	Portaria	0303/2014	19/12/2014	23/12/2018	20/10/2015
347049	Fazenda Piauí - P01	AL	TEOTÔNIO VILELA	#12480976000198	Outorgado	Direito de Uso	Portaria	0311/2014	29/01/2015	02/01/2019	22/10/2015
382889	Poço MIX-01	AL	MACEIÓ	#11421889000105	Outorgado	Direito de Uso	Portaria	0280/2015	02/12/2015	02/12/2019	20/01/2016
384169	Poço MPR-01	AL	MACEIÓ	#13563298000190	Outorgado	Direito de Uso	Isenção de	0000/2015	29/12/2015	29/12/2019	25/01/2016
307881	PSSJ-04	AL	MACEIÓ	#12294708000181	Outorgado	Outra	Portaria	861	15/03/2010	15/03/2014	26/03/2015
343273	Fazenda Jardim	AL	ATALAIA	#00761095420	Outorgado	Direito de Uso	Portaria	0047/2012	22/03/2012	22/03/2016	24/07/2015
343721	Edifício Sorrento	AL	MACEIÓ	#12592009000118	Outorgado	Direito de Uso	Portaria	0020/2015	04/05/2015	05/05/2019	12/08/2015
343785	Polo Multissetorial Governador Luiz Cavalcante (Poço LIF-01)	AL	MACEIÓ	#12343158000143	Outorgado	Direito de Uso	Portaria	0066/2015	24/06/2015	25/06/2017	14/08/2015
344170	Fazenda Águas de Pituba II - Poço P - 05	AL	CORURIBE	#46357018000570	Outorgado	Direito de Uso	Portaria	0248/2012	25/09/2012	01/10/2016	02/09/2015
362474	Poço RBV - 01	AL	MACEIÓ	#04776641000193	Outorgado	Direito de Uso	Portaria	0294/2015	03/12/2015	03/12/2019	23/12/2015
346346	Sistema de Esgotamento Sanitário do Conjunto Terezinha Pereira Araújo	AL	SÃO JOSÉ DA LAJE	#03521089000120	Outorgado	Direito de Uso	Portaria	0188/2014	30/10/2014	05/11/2017	14/10/2015
346602	Condomínio Lages de Copacabana - Poço CLI - 01	AL	MACEIÓ	#17738494000109	Outorgado	Direito de Uso	Portaria	0295/2014	12/12/2014	12/12/2018	19/10/2015
347050	Fazenda Barriguda	AL	JUNQUEIRO	#12480976000198	Outorgado	Direito de Uso	Portaria	0313/2014	29/01/2015	02/01/2019	22/10/2015
510954	Fazenda Carrilho	AL	MATRIZ DE CAMARAGIBE	#06123090453	Outorgado	Direito de Uso	Portaria	0047/2013	06/02/2013	06/02/2017	26/09/2016
382442	Loteamento Boa Vista - Poço ICF - 01	AL	MARECHAL DEODORO	#11210928000117	Outorgado	Direito de Uso	Portaria	0371/2015	29/12/2015	29/12/2017	19/01/2016

384170	Poço EFP-01	AL	MACEIÓ	#35561794000147	Outorgado	Direito de Uso	Isenção de	0000/2015	29/12/2015	29/12/2019	25/01/2016
307754	PJ 09	AL	MACEIÓ	#12294708000181	Outorgado	Outra	Portaria	850	22/03/2015	15/03/2014	23/03/2015
307882	PR-13	AL	MACEIÓ	#12294708000181	Outorgado	Direito de Uso	Portaria	0889/2010	15/03/2010	15/03/2014	26/03/2015
343722	Fonte Santo Amaro (Poço FSA-01)	AL	PARIPUEIRA	#07698771000143	Outorgado	Direito de Uso	Portaria	0043/2015	04/06/2015	09/06/2019	12/08/2015
343786	Polo Multissetorial Governador Luiz Cavalcante (Poço LIF-02)	AL	MACEIÓ	#12343158000143	Outorgado	Direito de Uso	Portaria	0067/2015	24/06/2015	25/06/2017	14/08/2015
692437	Fazenda Paraizo	AL	MURICI	#25922955420	Outorgado	Direito de Uso	Portaria	0163/2013	19/03/2013	19/03/2017	19/01/2017
344171	Residencial Doutor Luiz Sampaio	AL	MACEIÓ	#12230508000165	Outorgado	Direito de Uso	Isenção	0000/2012	02/09/2015	02/09/2015	02/09/2015
344363	Residencial Campo Belo - Poço RCB - 01	AL	RIO LARGO	#14869720000100	Outorgado	Direito de Uso	Portaria	0313/2012	09/12/2012	13/12/2016	09/09/2015
346027	Fazenda Baixa Seca	AL	LIMOEIRO DE ANADIA	#12217832000143	Outorgado	Direito de Uso	Portaria	0057/2013	06/02/2013	06/02/2017	05/10/2015
346347	Condomínio Edifício Shopping Maceiã³ - Poço SPM - 02	AL	MACEIÓ	#11862955000174	Outorgado	Direito de Uso	Portaria	0190/2014	11/11/2014	22/12/2016	14/10/2015
346475	Fazenda Rio das Carnes	AL	SÃO SEBASTIÃO	#12480976000198	Outorgado	Direito de Uso	Portaria	0281/2014	18/12/2014	10/12/2018	16/10/2015
365547	Conjunto Residencial Maria Gislene Matheus - Poço MGM - 03	AL	MARECHAL DEÓDORO	#03521089000120	Outorgado	Direito de Uso	Portaria	0203/2015	18/09/2015	18/09/2019	12/01/2016
307755	PJ 08A	AL	MACEIÓ	#12294708000181	Outorgado	Direito de Uso	Portaria	849	15/03/2010	15/03/2014	23/03/2015
342059	Fazenda são José I	AL	VIÇOSA	#12213922000166	Outorgado	Direito de Uso	Portaria	1218/2010	27/10/2008	27/12/2010	07/05/2015
342251	Fazenda são Lucas (Captação - I)	AL	IBATEGUARA	#00311758134	Outorgado	Direito de Uso	Portaria	0218/2012	18/09/2012	24/09/2016	08/06/2015
343787	SES dos Residenciais Village Damha I e II	AL	ARAPIRACA	#02067012000169	Outorgado	Direito de Uso	Portaria	0068/2015	25/06/2015	02/07/2019	14/08/2015
344108	Posto Quarto de Milha	AL	MACEIÓ	#04077577000314	Outorgado	Direito de Uso	Isenção	0000/2012	01/09/2015	01/09/2015	01/09/2015
346348	Poço PPP-01	AL	RIO LARGO	#05101388000130	Outorgado	Direito de Uso	Portaria	0185/2014	27/08/2014	22/12/2016	14/10/2015
510956	Fazenda Nossa Senhora das Graças	AL	CAMPO ALEGRE	#00287350487	Outorgado	Direito de Uso	Portaria	0031/2014	05/02/2014	05/02/2018	26/09/2016
347500	Poço - RAL 01	AL	MACEIÓ	#15494395000101	Outorgado	Direito de Uso	Portaria	0172/2015	03/09/2015	09/09/2017	28/10/2015
365484	Sistema de Esgotamento Sanit rio do Condomínio Residencial Recanto dos Vales	AL	SATUBA	#70014444000161	Outorgado	Direito de Uso	Portaria	0160/2014	01/09/2015	01/09/2019	12/01/2016
366060	Ferraz Avícola (Frango da Hora) - Poço PFA - 01	AL	SANTA LUZIA DO NORTE	#18548838000180	Outorgado	Direito de Uso	Portaria	0332/2015	15/12/2015	15/12/2019	11/01/2016
382444	Poço PBV - 02	AL	BARRA DE SÃO MIGUEL	#13808161000158	Outorgado	Direito de Uso	Portaria	0376/2015	29/12/2015	29/12/2019	19/01/2016
507436	Consórcio OAS/Mendes Junior (Abastecimento de Canteiro de Obras)	AL	NOVO LINO	#14310577000708	Invalído						25/07/2016
344365	Posto Sena - Poço PSE - 01	AL	MACEIÓ	#15503894000100	Outorgado	Direito de Uso	Portaria	0311/2012	16/12/2012	19/12/2016	09/09/2015
510957	Fazenda Timbó	AL	MATRIZ DE CAMARAGIBE	#06123090453	Outorgado	Direito de Uso	Portaria	0048/2013	06/02/2013	06/02/2017	26/09/2016
384173	Poço MIL-01	AL	MACEIÓ	#27093558005427	Outorgado	Direito de Uso	Isenção de	0000/2015	07/12/2015	07/12/2019	25/01/2016
342253	Fazenda são Lucas II	AL	IBATEGUARA	#00311758134	Outorgado	Direito de Uso	Portaria	0219/2012	18/09/2012	24/09/2016	08/06/2015
507053	Fazenda Serra D'Água	AL	RIO LARGO	#12282034000600	Outorgado	Direito de Uso	Portaria	0370/2013	07/11/2013	07/11/2017	13/07/2016
343277	Fazenda Santa Luzia	AL	ATALAIA	#66287820420	Outorgado	Direito de Uso	Portaria	0051/2012	22/03/2012	22/03/2016	24/07/2015
346286	Sítio Santa Lúcia	AL	PARIPUEIRA	#48288594468	Outorgado	Direito de Uso	Portaria	0056/2014	07/02/2014	06/03/2018	13/10/2015
346350	Residencial Parque dos Caetes Poço RPC - 05	AL	MACEIÓ	#41157967000169	Outorgado	Direito de Uso	Portaria	0207/2014	25/08/2014	22/09/2018	14/10/2015
346734	Fazenda Indiana - Barragem Piauí - P03	AL	TEOTÔNIO VILELA	#12480976000198	Outorgado	Direito de Uso	Portaria	0304/2014	30/12/2014	30/12/2018	20/10/2015
510958	Entrocamento da BR - 104 (Aeroporto Zumbi dos Palmares)	AL	MACEIÓ	#35365758000108	Outorgado	Direito de Uso	Portaria	0094/2015	13/07/2015	13/01/2017	26/09/2016
382382	Sistema de Esgotamento Sanitário do Residencial Mário Fortes Melro	AL	BARRA DE SANTO ANTÔNIO	#03614296000129	Outorgado	Direito de Uso	Portaria	0305/2015	03/12/2015	03/12/2019	19/01/2016

342254	São Lucas e Engenho Oratório III	AL	IBATEGUARA	#00311758134	Outorgado	Direito de Uso	Portaria	0220/2012	25/09/2012	25/09/2016	08/06/2015
342318	Fazenda Utinga	AL	RIO LARGO	#12275715000136	Outorgado	Direito de Uso	Portaria	0130/2012	20/07/2012	22/06/2016	12/06/2015
343278	Fazenda Jupí	AL	ATALAIA	#66287820420	Outorgado	Direito de Uso	Portaria	0052/2012	22/03/2012	22/03/2016	24/07/2015
343726	Residencial vale do São Francisco - Fazenda Boa Esperança	AL	PENEDO	#03722728000115	Outorgado	Direito de Uso	Portaria	0021/2015	11/05/2015	12/05/2019	12/08/2015
343854	Fazenda Baixa D'Água	AL	CAMPO ALEGRE	#05054179445	Outorgado	Direito de Uso	Portaria	0109/2015	21/07/2015	21/07/2019	19/08/2015
692445	Fazenda Ribeira	AL	JUNQUEIRO	#03984044453	Outorgado	Direito de Uso	Portaria	0304/2013	31/07/2013	31/07/2017	19/01/2017
692701	Assentamento Pedra Cristalina/Pedra Grande	AL	FLEXEIRAS	#00375972002376	Uso Insignificante	Direito de Uso	Isenção de	0000/2017	04/01/2017	04/01/2037	19/01/2017
346287	Engenho Tigre	AL	TEOTÔNIO VILELA	#00594679400	Outorgado	Direito de Uso	Portaria	0059/2014	25/02/2014	27/02/2018	13/10/2015
346351	Poço Açúcar MER - 01	AL	ARAPIRACA	#04928281000106	Outorgado	Direito de Uso	Portaria	0202/2014	23/09/2014	02/10/2018	14/10/2015
365423	Poço CMR - 02	AL	MACEIÓ	#06272199001599	Outorgado	Cadastro	Portaria	0229/2015	09/10/2015	09/10/2017	12/01/2016
342063	Fazenda Porto Alegre	AL	CAJUEIRO	#12213922000166	Outorgado	Direito de Uso	Portaria	1214/2010	21/12/2010	21/12/2014	07/05/2015
342383	Poço RPO - 01	AL	MACEIÓ	#12268876000445	Outorgado	Direito de Uso	Portaria	0169/2012	12/08/2012	20/08/2016	15/06/2015
343535	Poço PW-24	AL	MACEIÓ	#42150391002203	Outorgado	Direito de Uso	Portaria	0080/2012	02/05/2012	02/05/2016	05/08/2015
346288	Fazenda Carobas	AL	SÃO MIGUEL DOS CAMPOS	#00287350487	Outorgado	Direito de Uso	Portaria	0066/2014	31/03/2014	31/03/2018	13/10/2015
346352	Poço RPC - 03	AL	MACEIÓ	#41157967000169	Outorgado	Direito de Uso	Portaria	0209/2014	18/09/2014	22/09/2018	14/10/2015
692704	Projeto de Assentamento São João do Bom Conselho II	AL	SÃO LUÍS DO QUITUNDE	#00375972002376	Uso Insignificante	Direito de Uso	Isenção de	0000/2017	04/01/2017	04/01/2027	19/01/2017
346736	Fazendas Santo Antônio e Angelim - Barragem do Bosque IV - Ponto P04	AL	JUNQUEIRO	#12480976000198	Outorgado	Direito de Uso	Portaria	0305/2014	30/12/2014	30/12/2018	20/10/2015
347056	Fazenda Boca da Caixa	AL	MARECHAL DEODORO	#42150391002114	Outorgado	Direito de Uso	Portaria	0314/2014	29/01/2015	02/01/2019	22/10/2015
510960	Fazenda Cachoeira do Imburi	AL	RIO LARGO	#34724559420	Outorgado	Direito de Uso	Portaria	0142/2012	20/07/2012	06/07/2016	26/09/2016
384176	Poço CFA-01	AL	MACEIÓ	#07122759000358	Outorgado	Direito de Uso	Isenção de	0000/2015	15/12/2015	15/12/2019	25/01/2016
342064	Fazenda Santo André	AL	CAJUEIRO	#12213922000166	Outorgado	Direito de Uso	Portaria	1216/2010	26/12/2010	26/12/2014	07/05/2015
343152	SES de Marechal Deodoro	AL	MARECHAL DEODORO	#12516266000170	Outorgado	Direito de Uso	Portaria	0015/2012	05/03/2012	05/03/2016	20/07/2015
507056	Fazenda Goes III	AL	SÃO MIGUEL DOS CAMPOS	#17390028491	Outorgado	Direito de Uso	Portaria	0379/2013	18/11/2013	08/11/2017	13/07/2016
344369	Fazenda Santa Ana	AL	ATALAIA	#03182029487	Outorgado	Direito de Uso	Portaria	0308/2012	20/12/2012	20/12/2016	09/09/2015
345585	Fazenda Pau Paraiba	AL	JEQUIÁ DA PRAIA	#10776540000115	Outorgado	Direito de Uso	Portaria	0044/2013	04/02/2013	04/02/2017	29/09/2015
691810	Fazenda São Sebastião	AL	SÃO MIGUEL DOS CAMPOS	#62258884014196	Outorgado	Direito de Uso	Portaria	0003/2015	23/03/2015	23/09/2017	19/01/2017
692706	Projeto de Assentamento Sebastião Gomes	AL	FLEXEIRAS	#00375972002376	Uso Insignificante	Direito de Uso	Isenção de	0000/2017	04/01/2017	04/01/2027	19/01/2017
365425	Poço MAP - 02	AL	MACEIÓ	#12180469000139	Outorgado	Direito de Uso	Portaria	0227/2015	09/10/2015	09/10/2019	12/01/2016
505905	Poço RSS - 04	AL	RIO LARGO	#70014444000161	Outorgado	Direito de Uso	Portaria	0085/2015	09/07/2015	13/07/2019	08/06/2016
342321	Poço PT-01	AL	MACEIÓ	#04287461000148	Outorgado	Direito de Uso	Portaria	0129/2012	17/06/2012	21/06/2016	12/06/2015
343281	Fazenda Prata	AL	JEQUIÁ DA PRAIA	#12282034000286	Outorgado	Direito de Uso	Portaria	0041/2012	20/03/2012	20/03/2016	27/07/2015
507121	Povoado Batinga - Poço IVC - 01	AL	ARAPIRACA	#13647785000130	Outorgado	Direito de Uso	Portaria	0280/2014	10/12/2014	10/12/2018	15/07/2016
343601	Fazenda São Sebastião (Poço PT-05)	AL	SÃO MIGUEL DOS CAMPOS	#62258884014196	Outorgado	Direito de Uso	Portaria	0005/2015	02/04/2014	06/04/2018	07/08/2015
360433	Consórcio OAS/Mendes Júnior (Terraplenagem BR-101 - Novo Lino)	AL	NOVO LINO	#11860055000198	Outorgado	Direito de Uso	Portaria	0079/2013	07/02/2013	07/02/2017	07/12/2015

344178	Nordeste Moveis	AL	RIO LARGO	#08962155000110	Outorgado	Direito de Uso	Portaria	0253/2012	09/10/2012	14/10/2016	02/09/2015
362482	Poço PRM - 01	AL	MACEIÓ	#16957644000102	Outorgado	Direito de Uso	Portaria	0290/2015	03/12/2015	03/12/2017	23/12/2015
346290	Poço HOB - 02	AL	MACEIÓ	#09343498000160	Outorgado	Direito de Uso	Portaria	0083/2014	03/04/2014	07/04/2018	13/10/2015
346354	Poço RPC - 06	AL	MACEIÓ	#41157967000169	Outorgado	Direito de Uso	Portaria	0210/2014	18/09/2014	22/09/2018	14/10/2015
346610	Poço CLI - 01	AL	MACEIÓ	#17738494000109	Outorgado	Direito de Uso	Portaria	0293/2014	12/12/2014	12/12/2018	19/10/2015
510962	Fazenda Retiro	AL	SÃO JOSÉ DA LAJE	#12706289000148	Outorgado	Direito de Uso	Portaria	0189/2013	16/04/2013	16/04/2017	26/09/2016
365426	Fonte do Meio (FDM - 01)	AL	SÃO MIGUEL DOS CAMPOS	#33000167080547	Outorgado		Portaria	0224/2015	09/10/2015	09/10/2019	12/01/2016
366130	Poço INT - 01	AL	MACEIÓ	#62258884013890	Outorgado	Direito de Uso	Portaria	0361/2015	18/12/2015	18/12/2019	11/01/2016
307698	RUA TRIUNFO, BAIRRO JACINTINHO	AL	MACEIÓ	#12294708000181	Outorgado	Direito de Uso	PORTARIA	854	15/03/2010	15/03/2014	23/03/2015
507122	Fazenda Flor da Serra	AL	NOVO LINO	#14310577000708	Outorgado	Direito de Uso	Portaria	0104/2014	25/04/2014	23/12/2015	15/07/2016
343730	Poço MAN-01	AL	MACEIÓ	#08631515000100	Outorgado	Direito de Uso	Portaria	0047/2015	11/06/2015	15/06/2017	12/08/2015
343794	Residencial Duda Balbino	AL	SANTA LUZIA DO NORTE	#09426272000122	Outorgado	Direito de Uso	Portaria	0075/2015	02/07/2015	06/07/2019	17/08/2015
692709	Assentamento Chico Mendes/Bebidas	AL	UNIÃO DOS PALMARES	#00375972002376	Uso Insignificante	Direito de Uso	Isenção de	0000/2017	04/01/2017	04/01/2037	19/01/2017
361907	Poço TRA - 01	AL	MACEIÓ	#24313165000181	Outorgado	Direito de Uso	Portaria	0257/2015	19/11/2015	19/11/2019	21/12/2015
362419	Poço ALD - 11	AL	MACEIÓ	#12953725000183	Outorgado	Direito de Uso	Portaria	0292/2015	30/12/2015	03/12/2017	23/12/2015
346355	Fazenda Imburi do Matão	AL	CORURIBE	#12480976000198	Outorgado	Direito de Uso	Portaria	0212/2014	03/10/2014	03/10/2018	14/10/2015
510963	Fazenda Alexandria	AL	CORURIBE	#02518860428	Outorgado	Direito de Uso	Portaria	0233/2013	30/04/2013	30/04/2017	26/09/2016
348275	Condomínio do Edifício Residencial Giardino di Mare - Poço GDM - 01	AL	MACEIÓ	#08672133000116	Outorgado	Direito de Uso	Portaria	0135/2015	20/08/2015	09/09/2017	06/11/2015
365427	Poço P - 10A Fazenda Vilarinho	AL	IGREJA NOVA	#12282034000367	Outorgado	Cadastro	Portaria	0232/2015	14/10/2015	14/10/2019	12/01/2016
365683	Esgotamento Sanitário do Residencial Paraíso das Águas	AL	MACEIÓ	#08343492011164	Outorgado	Direito de Uso	Portaria	0321/2015	10/12/2015	10/12/2019	08/01/2016
366067	Poço POB - 01	AL	MACEIÓ	#06372054000164	Outorgado	Direito de Uso	Portaria	0358/2015	22/12/2015	22/12/2019	11/01/2016
343603	Fazenda Santa Luzia	AL	CORURIBE	#12272498000201	Outorgado	Direito de Uso	Portaria	0016/2015	06/05/2015	06/05/2019	07/08/2015
343795	Residencial Recanto das Águas (Poço RRA - 02)	AL	RIO LARGO	#70014444000161	Outorgado	Direito de Uso	Portaria	0078/2015	08/07/2015	12/07/2019	26/08/2015
343859	Povoado Camaçari - Fazenda Triunfo	AL	CORURIBE	#12229415000200	Outorgado	Direito de Uso	Portaria	0110/2015	21/07/2015	21/07/2019	19/08/2015
343987	Poço NAT - 01	AL	MACEIÓ	#06351389000104	Outorgado	Direito de Uso	Portaria	0145/2012	24/07/2012	25/07/2016	28/08/2015
581863	Sistema de Esgotamento Sanitário do Residencial Antônio Coutinho	AL	SÃO MIGUEL DOS CAMPOS	#12215165000160	Outorgado	Direito de Uso	Portaria	0312/2013	09/08/2013	09/08/2017	29/12/2016
346356	SES do Residencial Eucalypto	AL	SÃO MIGUEL DOS CAMPOS	#03722728000115	Outorgado	Direito de Uso	Portaria	0313/2013	08/08/2013	07/08/2015	14/10/2015
346740	Fazenda São Mateus	AL	TEOTÔNIO VILELA	#12265245000120	Outorgado	Direito de Uso	Portaria	0306/2014	30/12/2014	30/12/2024	20/10/2015
365428	Poço P - 06A Fazenda Vilarinho	AL	IGREJA NOVA	#12282034000367	Outorgado	Cadastro	Portaria	0234/2015	14/10/2015	14/10/2019	12/01/2016
342068	Fazenda Tigujada	AL	CAJUEIRO	#12213922000166	Outorgado	Direito de Uso	Portaria	1220/2010	26/12/2010	26/12/2014	11/05/2015
342324	Fazenda Urucu (Ponto I)	AL	MESSIAS	#12275715000136	Outorgado	Direito de Uso	Portaria	0131/2012	20/07/2012	22/06/2016	12/06/2015
506932	Fazenda Lagoa Nova	AL	IBATEGUARA	#12706289000148	Outorgado	Direito de Uso	Portaria	0184/2013	16/04/2013	16/04/2017	08/07/2016
343156	Sítio Mucambinho	AL	FEIRA GRANDE	#06830241405	Outorgado	Direito de Uso	Portaria	0017/2012	08/03/2012	08/03/2016	20/07/2015
343732	Poço MAN-02	AL	MACEIÓ	#08631515000100	Outorgado	Direito de Uso	Portaria	0049/2015	11/06/2015	15/06/2017	12/08/2015
343796	Residencial Recanto das Águas (Poço RRA - 01)	AL	RIO LARGO	#70014444000161	Outorgado	Direito de Uso	Portaria	0079/2015	08/07/2015	12/07/2019	26/08/2015
692842	Poço STR - 01	AL	MINADOR DO NEGRÃO	#12237038000161	Outorgado	Direito de Uso	Portaria	0253/2014	25/11/2014	25/11/2016	20/01/2017
365429	Poço CMR - 01	AL	MACEIÓ	#06272199001599	Outorgado	Cadastro	Portaria	0228/2015	09/10/2015	09/10/2017	12/01/2016

365685	Esgotamento Sanitário do Residencial Parque Galés	AL	MACEIÓ	#08343492011164	Outorgado	Direito de Uso	Portaria	0320/2015	10/12/2015	10/12/2019	08/01/2016
366005	Poço CRO - 01	AL	MACEIÓ	#08576533000128	Outorgado	Direito de Uso	Portaria	0328/2015	15/12/2015	15/12/2019	11/01/2016
382389	Conjunto Rui Palmeira (Bloco 5B)	AL	MACEIÓ	#14499371449	Outorgado	Direito de Uso	Portaria	0303/2015	07/12/2015	07/12/2019	19/01/2016
384181	Subestação da CHESF (Subestação Maceió II)	AL	MACEIÓ	#10701723000171	Outorgado	Direito de Uso	Isenção de	0000/2015	17/11/2015	17/11/2019	25/01/2016
506933	Fazenda Lagoa Nova (Açude I)	AL	IBATEGUARA	#12706289000148	Outorgado	Direito de Uso	Portaria	0185/2013	16/04/2013	16/04/2017	08/07/2016
343605	SES do Residencial Cachoeira do Imburi	AL	PILAR	#01637593000164	Outorgado	Direito de Uso	Portaria	0007/2015	19/03/2015	22/03/2019	07/08/2015
343733	SES do Residencial Jardins Perucaba	AL	ARAPIRACA	#19704921000163	Outorgado	Direito de Uso	Portaria	0050/2015	17/06/2015	22/06/2019	12/08/2015
343861	Povoado Camaçari - Fazenda Triunfo	AL	CORURIBE	#12229415000200	Outorgado	Direito de Uso	Portaria	0111/2015	21/07/2015	21/07/2019	19/08/2015
345142	Fazenda Peri Peri II e Rocheira	AL	TEOTÔNIO VILELA	#12274379000450	Outorgado	Direito de Uso	Portaria	0012/2013	18/01/2013	18/01/2017	24/09/2015
692460	Assentamento Guanabara	AL	SÃO LUÍS DO QUITUNDE	#00375972002376	Uso Insignificante	Direito de Uso	Isenção de	0000/2017	04/01/2017	04/01/2027	19/01/2017
346486	Poço #131 1130 CIBG - 01	AL	TEOTÔNIO VILELA	#12234978000105	Outorgado	Direito de Uso	Portaria	0277/2014	16/12/2014	23/12/2018	16/10/2015
365430	Poço P - 14 Fazenda Vilarinho	AL	IGREJA NOVA	#12282034000367	Outorgado	Cadastro	Portaria	0233/2015	14/10/2015	14/10/2019	12/01/2016
366134	Poço - FIC - 01	AL	MACEIÓ	#08511719000107	Outorgado	Direito de Uso	Portaria	0344/2015	18/12/2015	18/12/2019	11/01/2016
382838	Fazenda São Vicente	AL	DELMIRO GOUVEIA	#04521277420	Outorgado	Direito de Uso	Portaria	0238/2015	03/11/2015	03/11/2025	20/01/2016
383478	instalação de Tanques-Rede	AL	RIO LARGO	#13359975472	Outorgado	Direito de Uso	Portaria	0001/2015	12/03/2015	12/03/2019	21/01/2016
343862	Matadouro Público de Ibateguara	AL	IBATEGUARA	#12332961000182	Outorgado	Direito de Uso	Portaria	0113/2015	29/07/2015	29/07/2019	19/08/2015
692717	Projeto de Assentamento Limão	AL	JOAQUIM GOMES	#00375972002376	Uso Insignificante	Direito de Uso	Isenção de	0000/2017	04/01/2017	04/01/2027	19/01/2017
344183	Poço SUC - 01	AL	MACEIÓ	#41185380000163	Outorgado	Direito de Uso	Portaria	0252/2012	02/10/2012	04/10/2016	02/09/2015
692462	Sistema de Esgotamento Sanitário de Luziápolis (Município de Campo Alegre)	AL	JEQUIÁ DA PRAIA	#12264628000183	Outorgado	Direito de Uso	Portaria	0421/2013	27/12/2013	27/12/2017	19/01/2017
692846	Poço SCB - 01	AL	SÃO JOSÉ DA TAPERA	#12261228000114	Outorgado	Direito de Uso	Portaria	0255/2014	25/11/2014	25/11/2016	20/01/2017
366071	Poço CRA - 02	AL	MACEIÓ	#35742196000174	Outorgado	Direito de Uso	Portaria	0356/2015	18/12/2015	18/12/2019	11/01/2016
382711	Poço ESP - 01	AL	MACEIÓ	#24245037000148	Outorgado	Direito de Uso	Portaria	0360/2015	07/01/2015	07/01/2018	20/01/2016
342199	Aterro Sanitário da Cidade de Maceió - Bairro Benedito Bentes	AL	MACEIÓ	#10826008000165	Outorgado	Direito de Uso	Portaria	0207/2012	12/09/2012	16/09/2016	01/06/2015
343159	Fazenda São Sebastião	AL	COLÔNIA LEOPOLDINA	#30022193472	Outorgado	Direito de Uso	Isenção	0000/2012	12/03/2012	12/03/2017	20/07/2015
507063	Sistema de Esgotamento Sanitário do Residencial Antônio Ribeiro Barbosa	AL	PALMEIRA DOS ÍNDIOS	#06864579000117	Outorgado	Direito de Uso	Portaria	0285/2013	10/07/2013	10/07/2015	13/07/2016
343735	AABB (Poço ABB-01)	AL	MACEIÓ	#12156097000105	Outorgado	Direito de Uso	Portaria	0053/2015	17/06/2015	22/06/2017	12/08/2015
692463	Projeto de Assentamento Flexeiras	AL	FLEXEIRAS	#00375972002376	Uso Insignificante	Direito de Uso	Isenção de	0000/2017	04/01/2017	04/01/2027	19/01/2017
692719	Projeto de Assentamento Riachão	AL	SÃO LUÍS DO QUITUNDE	#00375972002376	Uso Insignificante	Direito de Uso	Isenção de	0000/2017	04/01/2017	04/01/2037	19/01/2017
362424	Poço EDP - 01	AL	MACEIÓ	#08486108000148	Outorgado	Direito de Uso	Portaria	0286/2015	02/12/2015	02/12/2019	23/12/2015
346296	BR - 101 em Teotônio Vilela	AL	TEOTÔNIO VILELA	#12072747000215	Outorgado	Direito de Uso	Portaria	0093/2014	09/04/2014	09/04/2018	13/10/2015
692848	Poço SBN - 01	AL	PÃO DE AÇÚCAR	#12369880000157	Outorgado	Direito de Uso	Portaria	0257/2014	25/11/2014	25/11/2016	20/01/2017
348280	Poço MIB - 01 (Mibasa)	AL	BELO MONTE	#13342753000470	Outorgado	Direito de Uso	Portaria	0143/2015	20/08/2015	28/08/2019	06/11/2015
365432	Poço LCJ - 02 Loteamento Cidade Jardim	AL	PILAR	#05977407000197	Outorgado	Direito de Uso	Portaria	0246/2015	12/11/2015	12/11/2019	12/01/2016
385464	Fazenda Dois Irmãos	AL	RIO LARGO	#70002480000105	Outorgado	Direito de Uso	Portaria	0236/2015	01/03/2016	02/03/2018	29/01/2016
307704	LOTEAMENTO SANTA LÚCIA (AO LADO DO AERoclUBE), BAIRRO SANTA LÚCIA	AL	MACEIÓ	#12294708000181	Outorgado	Direito de Uso	PORTARIA	841	15/03/2010	15/03/2014	23/03/2015

342072	Fazenda São José II	AL	VIÇOSA	#12213922000166	Outorgado	Direito de Uso	Portaria	1219/2010	26/12/2010	26/12/2014	11/05/2015
342200	Poço ALD - 09	AL	MACEIÓ	#01488593000140	Outorgado	Direito de Uso	Portaria	0199/2012	12/09/2012	16/09/2016	01/06/2015
359160	Poço EPM-01	AL	MACEIÓ	#11607119000143	Outorgado	Direito de Uso	Portaria	0376/2013	06/11/2013	06/11/2017	12/11/2015
343608	Poço IGR-01	AL	MACEIÓ	#03418733000139	Outorgado	Direito de Uso	Portaria	0009/2015	23/03/2015	31/03/2019	07/08/2015
343864	Fazenda Nossa Senhora do Bom Conselho - Poço FBC - 03	AL	LIMOEIRO DE ANADIA	#11282436449	Outorgado	Direito de Uso	Portaria	0123/2015	02/08/2015	05/08/2019	20/08/2015
692721	Projeto de Assentamento Brioso/Cabocó	AL	FLEXEIRAS	#00375972002376	Uso Insignificante	Direito de Uso	Isenção de	0000/2017	04/01/2017	04/01/2037	19/01/2017
344377	Fazenda Novo Patrocínio II	AL	ATALAIA	#03182029487	Outorgado	Direito de Uso	Portaria	0309/2012	20/12/2012	20/12/2016	09/09/2015
361913	Poço RSN - 02	AL	MACEIÓ	#06196351000104	Outorgado	Direito de Uso	Portaria	0256/2011	19/11/2015	19/11/2019	21/12/2015
692850	Poço SMA - 01	AL	SENADOR RUI PALMEIRA	#12421137000107	Outorgado	Direito de Uso	Portaria	0245/2014	25/11/2014	25/11/2016	20/01/2017
496441	Condomínio Residencial Parque Shopping I	AL	MACEIÓ	#04246003000160	Outorgado	Direito de Uso	Portaria	0152/2012	03/08/2012	26/07/2016	29/03/2016
365433	Poço P - 05 Fazenda Vilarinho	AL	IGREJA NOVA	#12282034000367	Outorgado	Cadastro	Portaria	0235/2015	14/10/2015	14/10/2019	12/01/2016
342201	Residencial Monte Romano	AL	MACEIÓ	#04847425000191	Outorgado	Direito de Uso	Portaria	0196/2012	10/09/2012	13/09/2016	01/06/2015
507129	Fazenda Vale das Flores - Poço PC - 02	AL	MACEIÓ	#64858525014600	Outorgado	Direito de Uso	Portaria	0273/2014	19/11/2014	13/03/2017	18/07/2016
343609	SES do Residencial Carlos Moura I	AL	PARIPUEIRA	#09426272000122	Outorgado	Direito de Uso	Portaria	0010/2015	06/04/2015	07/04/2019	07/08/2015
343737	AABB (Poço ABB-02)	AL	MACEIÓ	#12156097000105	Outorgado	Direito de Uso	Portaria	0055/2015	17/06/2015	22/06/2017	12/08/2015
343993	JBR Pneus	AL	MACEIÓ	#03921745000181	Outorgado	Direito de Uso	Isenção	0000/2012	28/08/2015	28/08/2015	28/08/2015
692724	Projeto de Assentamento Lago Azul/Nova Reforma	AL	SÃO LUÍS DO QUITUNDE	#00375972002376	Uso Insignificante	Direito de Uso	Isenção de	0000/2017	04/01/2017	04/01/2037	19/01/2017
365434	Poço P-09A - Fazenda Vilarinho	AL	IGREJA NOVA	#12282034000367	Outorgado	Cadastro	Portaria	0231/2015	14/10/2015	14/10/2019	12/01/2016
365690	Residencial Artemisia - Poço CRA - 01	AL	MACEIÓ	#35742196000174	Outorgado	Direito de Uso	Portaria	0310/2015	15/12/2015	15/12/2019	08/01/2016
382842	Conjunto Residencial Jacarecica - Poço AMJ - 01	AL	MACEIÓ	#08437808000142	Outorgado	Direito de Uso	Portaria	0271/2015	23/11/2015	23/11/2019	20/01/2016
342202	Associação dos Morados do Conjunto Bethaville - Amcobe - BET02	AL	MACEIÓ	#06305381000101	Outorgado	Direito de Uso	Portaria	0204/2012	18/09/2012	18/09/2016	01/06/2015
342266	Poço PT- 01	AL	MACEIÓ	#12315636000101	Outorgado	Direito de Uso	Portaria	0222/2012	18/09/2012	19/09/2016	09/06/2015
506938	Fazenda Lagoa Nova (Açude dois Braços I)	AL	IBATEGUARA	#12706289000148	Outorgado	Direito de Uso	Portaria	0186/2013	16/04/2013	16/04/2017	08/07/2016
507066	Fazenda Aracaty	AL	ATALAIA	#02827322412	Outorgado	Direito de Uso	Portaria	0036/2013	04/02/2013	04/02/2017	13/07/2016
692853	Poço SPJ - 01	AL	SANTANA DO IPANEMA	#12250916000189	Outorgado	Direito de Uso	Portaria	0239/2014	25/11/2014	25/11/2016	20/01/2017
345147	Fazenda Bolandeira	AL	CORURIBE	#12274379000450	Outorgado	Direito de Uso	Portaria	0009/2013	18/01/2013	14/01/2017	24/09/2015
363067	Poço ERA - 01	AL	MACEIÓ	#03949350000197	Outorgado	Direito de Uso	Portaria	0301/2015	03/12/2015	03/12/2017	30/12/2015
346747	Fazenda Gulandim I - Barragem Gulandim Ponto P02	AL	TEOTÔNIO VILELA	#12480976000198	Outorgado	Direito de Uso	Portaria	0307/2014	29/01/2015	02/01/2025	20/10/2015
348283	Poço HFL - 01	AL	ARAPIRACA	#09465509000184	Outorgado	Direito de Uso	Portaria	0145/2015	17/08/2015	28/08/2019	06/11/2015
366011	Poço IAC - 01	AL	MACEIÓ	#12482873000167	Outorgado	Direito de Uso	Portaria	0334/2015	18/12/2015	18/12/2019	11/01/2016
382843	Poço RDS - 01	AL	MACEIÓ	#09443850000139	Outorgado	Direito de Uso	Portaria	0277/2015	02/12/2015	02/12/2019	20/01/2016
343739	AABB (Poço ABB-03)	AL	MACEIÓ	#12156097000105	Outorgado	Direito de Uso	Portaria	0057/2015	17/06/2015	22/06/2017	12/08/2015
343995	Poço PT-01	AL	MARAGOGI	#35361617000117	Outorgado	Direito de Uso	Portaria	0147/2012	24/07/2012	25/07/2016	28/08/2015
691831	Poço Amazonas	AL	TAQUARANA	#07749374000153	Uso Insignificante	Direito de Uso	Isenção de	0265/2013	11/06/2013	11/06/2018	19/01/2017
344316	Residencial Luiz Gonzaga da Silva - Poço LGS - 02	AL	SATUBA	#04590305000151	Outorgado	Direito de Uso	Portaria	0288/2012	12/11/2012	19/11/2016	08/09/2015
692728	Projeto de Assentamento Santa Luzia	AL	SÃO LUÍS DO QUITUNDE	#00375972002376	Uso Insignificante	Direito de Uso	Isenção de	0000/2017	04/01/2017	04/01/2027	19/01/2017
692856	Poço SRF - 01	AL	SANTANA DO IPANEMA	#12250916000189	Outorgado	Direito de Uso	Portaria	0241/2014	25/11/2014	25/11/2016	20/01/2017

363068	Poço RLP - 01	AL	MACEIÓ	#13569776000179	Outorgado	Direito de Uso	Portaria	0304/2015	07/12/2015	07/12/2019	30/12/2015
347260	Residencial Vale do SãoFrancisco - Poço RVS - 01	AL	PENEDO	#03722728000115	Outorgado	Direito de Uso	Portaria	0202/2015	17/09/2015	18/09/2020	26/10/2015
365436	Poço LCJ - 01 Loteamento Cidade Jardim	AL	PILAR	#05977407000197	Outorgado		Portaria	0244/2015	12/11/2015	12/11/2019	12/01/2016
385468	Poço CRS - 01	AL	MACEIÓ	#06922430000147	Outorgado	Direito de Uso	Portaria	0375/2015	07/01/2016	07/01/2018	29/01/2016
507068	Fazenda Santo Antônio	AL	ROTEIRO	#03984044453	Outorgado	Direito de Uso	Portaria	0306/2013	31/07/2013	31/07/2017	13/07/2016
343868	Fazenda Nossa Senhora do Bom Conselho - Poço FBC - 02	AL	LIMOEIRO DE ANADIA	#11282436449	Outorgado	Direito de Uso	Portaria	0121/2015	02/08/2015	05/08/2019	20/08/2015
692858	Poço SOS - 01	AL	SANTANA DO IPANEMA	#12421137000107	Outorgado	Direito de Uso	Portaria	0243/2014	25/11/2014	25/11/2016	20/01/2017
347261	Poço PSL - 01	AL	MACEIÓ	#15740743000175	Outorgado	Direito de Uso	Portaria	0205/2015	21/09/2015	25/09/2017	26/10/2015
342333	Residencial Maria de Nazareth - Poço RMN - 01	AL	ATALAIA	#06935875000161	Outorgado	Direito de Uso	Portaria	0176/2012	18/10/2012	23/10/2016	12/06/2015
507133	Fazenda Vale das Flores - Poço PC - 01	AL	MACEIÓ	#64858525014600	Outorgado	Direito de Uso	Portaria	0272/2014	19/11/2014	13/03/2017	18/07/2016
343997	Residencial Vista do Atlântico - Poço - RVA - 02	AL	MACEIÓ	#08499279000101	Outorgado	Direito de Uso	Portaria	0138/2012	04/06/2012	07/06/2016	28/08/2015
691835	Sistema de Esgotamento Sanitário do Loteamento Barnabé Oiticica I e II	AL	RIO LARGO	#01393072000109	Outorgado	Direito de Uso	Portaria	0103/2013	28/02/2013	28/02/2017	19/01/2017
691836	Poço PT - 01	AL	ATALAIA	#29979036000221	Uso Insignificante	Direito de Uso	Isenção de	0000/2013	04/03/2013	04/03/2018	19/01/2017
347262	Residencial Bernabé Oiticica - Poço RBO - 01	AL	RIO LARGO	#01393072000109	Outorgado	Direito de Uso	Portaria	0212/2015	24/09/2015	28/09/2019	26/10/2015
365438	Fazenda Conceição - Fonte do Flare (FDF - 01)	AL	SÃO MIGUEL DOS CAMPOS	#33000167080547	Outorgado		Portaria	0226/2015	09/10/2015	09/10/2019	12/01/2016
505022	Poço SIP - 02	AL	GIRAU DO PONCIANO	#03928516000199	Outorgado	Direito de Uso	Portaria	0042/2014	06/02/2014	14/02/2018	25/05/2016
506942	Fazenda Lagoa Nova (Açude dois Braços II)	AL	IBATEGUARA	#12706289000148	Outorgado	Direito de Uso	Portaria	0187/2013	16/04/2013	16/04/2017	08/07/2016
343678	EcoClube Catolé Ltda - EPP	AL	MACEIÓ	#21090497000156	Outorgado	Direito de Uso	Portaria	0022/2015	20/05/2015	20/05/2019	10/08/2015
343870	Fazenda Nossa Senhora do Bom Conselho - Poço FBC - 01	AL	LIMOEIRO DE ANADIA	#11282436449	Outorgado	Direito de Uso	Portaria	0119/2015	02/08/2015	05/08/2019	20/08/2015
691837	Fazenda São João	AL	LIMOEIRO DE ANADIA	#06803717453	Outorgado	Direito de Uso	Portaria	0152/2013	11/03/2013	11/03/2017	19/01/2017
692861	Poço SMO - 01	AL	SENADOR RUI PALMEIRA	#12421137000107	Outorgado	Direito de Uso	Portaria	0261/2014	25/11/2014	25/11/2016	20/01/2017
691838	Poço (FAM - 01)	AL	MACEIÓ	#08366043000105	Uso Insignificante	Direito de Uso	Isenção de	0000/2014	03/12/2014	03/12/2019	19/01/2017
346303	Poço PNC - 01	AL	CAMPO ALEGRE	#11509834000143	Outorgado	Direito de Uso	Portaria	0090/2014	06/04/2014	07/04/2018	13/10/2015
692862	Poço SPT - 01	AL	MINADOR DO NEGRÃO	#12237038000161	Outorgado	Direito de Uso	Portaria	0223/2014	25/11/2014	25/11/2016	20/01/2017
347263	Residencial Bernabé Oiticica - Poço RBO - 02	AL	RIO LARGO	#01393072000109	Outorgado	Direito de Uso	Portaria	0214/2015	25/09/2015	24/09/2019	26/10/2015
367743	Poço AMI - 01	AL	ATALAIA	#16682715000101	Outorgado	Direito de Uso	Portaria	0251/2015	17/11/2015	17/11/2019	14/01/2016
385471	Fazenda São João	AL	SÃO MIGUEL DOS CAMPOS	#13808130000288	Outorgado	Direito de Uso	Portaria	0377/2015	29/12/2015	29/12/2019	29/01/2016
342207	Tv Pajuçara	AL	MACEIÓ	#12019360000114	Outorgado	Direito de Uso	Portaria	0203/2012	12/09/2012	16/09/2016	02/06/2015
343999	Residencial Vista do Atlântico - Poço - RVA - 01	AL	MACEIÓ	#08499279000101	Outorgado	Direito de Uso	Portaria	0137/2012	04/07/2012	04/07/2016	28/08/2015
692863	Poço SMI - 01	AL	DOIS RIACHOS	#12250908000132	Outorgado	Direito de Uso	Portaria	0231/2014	25/11/2014	25/11/2016	20/01/2017

Fonte dos Dados: CNARH40, 09/03/2017 - 08h20min.

Anexo I (continuação) – Lista dos Usuários inseridos no CNARH40 até 20/01/2016 – Usuários Regularizados até 31/12/2016.

CODIGO	NOME_EMPREENDIMENTO	UF_EM PREEN DIMEN TO	MUNICIPIO_EMPREENDI MENTO	CPF/CNPJ_EMPREEN DIMENTO	SITUACAO_RE GULARIZACAO	TIPO_OUTORG A	TIPO_ATO	NUMERO_AT O	DATA_INICIO _OUTORGA	DATA_FIM_ OUTORGA	DATA_INSER CAO
511173	Fazenda Ipiranga	AL	PASSO DE CAMARAGIBE	#16821729000169	Uso Insignificante	Direito de Uso	Isenção de	0000/2016	21/03/2016	21/03/2026	06/10/2016
692699	Fazenda Terras do Monte Alegre	AL	JOAQUIM GOMES	#22060745000189	Uso Insignificante	Direito de Uso	Isenção de	0000/2016	10/12/2016	10/12/2036	19/01/2017
511092	Fazenda São Pedro	AL	MATRIZ DE CAMARAGIBE	#06128770436	Uso Insignificante	Direito de Uso	Isenção de	0000/2016	14/09/2016	14/09/2036	30/09/2016
511093	Fazenda São Pedro II	AL	MATRIZ DE CAMARAGIBE	#84211890425	Uso Insignificante	Direito de Uso	Isenção de	0000/2016	14/09/2016	14/09/2036	30/09/2016
511094	Fazenda Três Manos	AL	MATRIZ DE CAMARAGIBE	#07825221494	Uso Insignificante	Direito de Uso	Isenção de	0000/2016	14/09/2016	14/09/2036	30/09/2016
511095	Fazenda Três Manos	AL	MATRIZ DE CAMARAGIBE	#04373328455	Uso Insignificante	Direito de Uso	Isenção de	0000/2016	14/09/2016	14/09/2036	30/09/2016
511096	Fazenda Três Manos	AL	MATRIZ DE CAMARAGIBE	#12192123426	Uso Insignificante	Direito de Uso	Isenção de	0000/2016	14/09/2016	14/09/2036	30/09/2016
511097	Fazenda Três Manos	AL	MATRIZ DE CAMARAGIBE	#07666953445	Uso Insignificante	Direito de Uso	Isenção de	0000/2016	14/09/2016	14/09/2036	30/09/2016
692726	Loteamento Praia de Flamboyantes	AL	SÃO LUÍS DO QUITUNDE	#14982401000107	Uso Insignificante	Direito de Uso	Isenção de	0000/2016	08/11/2016	08/11/2036	19/01/2017
505412	Sistema de Esgotamento Sanitário do Residencial Jardins	AL	MACEIÓ	#13630731000162	Outorgado	Direito de Uso	Portaria	0001/2016	15/01/2016	15/01/2020	01/06/2016
692859	Polo Multifabril José Aprígio Vilela	AL	MARECHAL DEODORO	#18144066000110	Outorgado	Direito de Uso	Portaria	0003/2016	07/01/2016	07/01/2018	20/01/2017
505365	Fazenda Chã do Coringa	AL	SÃO MIGUEL DOS CAMPOS	#22387485000150	Outorgado	Direito de Uso	Portaria	0004/2016	05/01/2016	07/01/2018	01/06/2016
505414	Sistema de Esgotamento Sanitário do Edifício Residencial Aldepark	AL	MACEIÓ	#13328525000100	Outorgado	Direito de Uso	Portaria	0006/2016	07/01/2016	07/01/2020	01/06/2016
505367	Poço - LAG - 03	AL	MARECHAL DEODORO	#08515932000189	Outorgado	Direito de Uso	Portaria	0008/2016	05/01/2016	07/01/2018	01/06/2016
510697	Fazenda Águas	AL	SATUBA	#12294708000181	Outorgado	Direito de Uso	Portaria	0009/2016	07/01/2016	07/01/2017	20/09/2016
692830	Poço LAG - 01	AL	MARECHAL DEODORO	#08515932000189	Outorgado	Direito de Uso	Portaria	0011/2016	20/01/2016	20/01/2018	20/01/2017
505419	Poço - COP - 01	AL	MACEIÓ	#02736595000173	Outorgado	Direito de Uso	Portaria	0013/2016	12/01/2016	04/02/2018	01/06/2016
511705	Poço VSE - 01	AL	MACEIÓ	#04450332000129	Outorgado	Direito de Uso	Portaria	0014/2016	07/01/2016	11/01/2018	18/10/2016
505420	Poço - ALA - 01	AL	MACEIÓ	#01023556000166	Outorgado	Direito de Uso	Portaria	0015/2016	12/01/2016	20/01/2018	01/06/2016
505422	Poço EAI - 03	AL	MACEIÓ	#00445637000191	Outorgado	Direito de Uso	Portaria	0017/2016	12/01/2016	20/01/2018	01/06/2016
505421	Poço DAC - 01	AL	MACEIÓ	#08072649000120	Outorgado	Direito de Uso	Portaria	0019/2016	12/01/2016	12/01/2018	01/06/2016
511553	Poço LJF - 01	AL	MACEIÓ	#01054607000117	Outorgado	Direito de Uso	Portaria	0021/2016	20/01/2016	20/01/2018	13/10/2016
496475	Poço EPA - 01	AL	MARECHAL DEODORO	#18675185000108	Outorgado	Direito de Uso	Portaria	0023/2016	13/01/2016	13/01/2020	30/03/2016
496473	Poço RBV - 01	AL	MACEIÓ	#13967698000160	Outorgado	Direito de Uso	Portaria	0025/2016	21/01/2016	21/01/2018	30/03/2016
496471	Poço PSO - 01	AL	MACEIÓ	#02921826000119	Outorgado	Direito de Uso	Portaria	0027/2016	20/01/2016	20/01/2018	30/03/2016
505463	Poço IPC - 01	AL	MACEIÓ	#12387890000115	Outorgado	Direito de Uso	Portaria	0029/2016	25/01/2016	25/01/2018	02/06/2016
505458	Poço RMA - 01	AL	MACEIÓ	#10799856000122	Outorgado	Direito de Uso	Portaria	0031/2016	25/01/2016	25/01/2018	02/06/2016

692744	Área da Cimpor	AL	SÃO MIGUEL DOS CAMPOS	#62258884014005	Outorgado	Direito de Uso	Portaria	0033/2016	18/01/2016	18/01/2017	19/01/2017
510696	Fazenda Campina	AL	ATALAIA	#10824654000193	Outorgado	Direito de Uso	Portaria	0034/2016	28/01/2016	28/01/2020	20/09/2016
505453	Fazenda Pau Amarelo	AL	RIO LARGO	#00390664000104	Outorgado	Direito de Uso	Portaria	0035/2016	22/01/2016	22/01/2020	02/06/2016
505451	Poço RGP - 02	AL	MACEIÓ	#35553742000129	Outorgado	Direito de Uso	Portaria	0036/2016	28/01/2016	28/01/2018	02/06/2016
505429	Poço BJM - 01	AL	MACEIÓ	#04583137000177	Outorgado	Direito de Uso	Portaria	0037/2016	04/02/2016	04/02/2020	02/06/2016
505428	Poço EMJ - 01	AL	MACEIÓ	#13576943000109	Outorgado	Direito de Uso	Portaria	0038/2016	01/02/2016	01/02/2018	02/06/2016
653260	Poço RAL - 02	AL	SATUBA	#23073041000103	Outorgado	Direito de Uso	Portaria	0039/2016	04/02/2016	17/08/2019	12/01/2017
505515	Poço RRS - 01	AL	SATUBA	#22336247000116	Outorgado	Direito de Uso	Portaria	0040/2016	04/02/2016	17/08/2019	02/06/2016
508350	Residencial Recanto da Alegria - Poço (RAL - 03)	AL	SATUBA	#23073041000103	Outorgado	Direito de Uso	Portaria	0040/2016	04/02/2016	17/08/2019	09/08/2016
343844	Residencial Recanto das Sairas (Poço RRS-04)	AL	RIO LARGO	#22336247000116	Outorgado	Direito de Uso	Portaria	0041/2016	04/02/2016	13/07/2019	19/08/2015
343845	Residencial Recanto das Sairas (Poço RRS-03)	AL	RIO LARGO	#22336247000116	Outorgado	Direito de Uso	Portaria	0042/2016	04/02/2016	13/07/2019	19/08/2015
505508	Poço (TAI - 01)	AL	MACEIÓ	#00379635000141	Outorgado	Direito de Uso	Portaria	0043/2016	04/02/2016	04/02/2018	02/06/2016
505522	Poço CVI - 01	AL	MACEIÓ	#12303616000463	Outorgado	Direito de Uso	Portaria	0045/2016	02/02/2016	04/02/2018	02/06/2016
505521	Poço MEI - 01	AL	MACEIÓ	#02069309000163	Outorgado	Direito de Uso	Portaria	0047/2016	02/02/2016	04/02/2020	02/06/2016
505519	Poço RAV - 01	AL	MACEIÓ	#10474868000187	Outorgado	Direito de Uso	Portaria	0049/2016	02/02/2016	05/02/2018	02/06/2016
505517	Poço TUP - 01	AL	MACEIÓ	#00279531000670	Outorgado	Direito de Uso	Portaria	0051/2016	02/02/2016	05/02/2018	02/06/2016
505518	Poço PIR - 139	AL	PILAR	#33000167104586	Outorgado	Direito de Uso	Portaria	0052/2016	05/02/2016	05/02/2020	02/06/2016
508356	Estação de Produção do Pilar - Poço (PIR - 165)	AL	PILAR	#33000167104586	Outorgado	Direito de Uso	Portaria	0053/2016	05/02/2016	05/02/2020	09/08/2016
505516	Poço PIR - 165	AL	PILAR	#33000167104586	Outorgado	Direito de Uso	Portaria	0053/2016	03/02/2016	05/02/2020	02/06/2016
505689	Poço CNB - 01	AL	MACEIÓ	#35254135000249	Outorgado	Direito de Uso	Portaria	0055/2016	18/02/2016	19/02/2020	06/06/2016
653945	Poço RGP - 03	AL	MACEIÓ	#35553742000129	Outorgado	Direito de Uso	Portaria	0056/2016	19/02/2016	19/02/2018	12/01/2017
505713	Esgotamento Sanitário do Residencial Thiago Milones	AL	MACEIÓ	#12376562000113	Outorgado	Direito de Uso	Portaria	0057/2016	11/02/2016	12/02/2020	06/06/2016
508028	Sistema de Esgotamento Sanitário do Edifício Thiago Milones	AL	MACEIÓ	#12376562000113	Outorgado	Direito de Uso	Portaria	0057/2016	19/06/2016	19/06/2020	04/08/2016
505690	Poço JLR - 01	AL	MACEIÓ	#02635644000181	Outorgado	Direito de Uso	Portaria	0059/2016	12/02/2016	18/02/2018	06/06/2016
505715	Poço PT - 01	AL	MACEIÓ	#10472933000135	Outorgado	Direito de Uso	Portaria	0060/2016	01/03/2016	02/03/2018	06/06/2016
505688	Esgotamento Sanitário do Residencial Craibeiras III	AL	MACEIÓ	#41157967000169	Outorgado	Direito de Uso	Portaria	0061/2016	15/02/2016	18/02/2020	06/06/2016
508479	Sistema de Esgotamento Sanitário do Edifício Residencial Mirante João XXIII	AL	MACEIÓ	#13576943000109	Outorgado	Direito de Uso	Portaria	0062/2016	18/02/2016	18/02/2020	10/08/2016
505716	Sistema de Esgotamento Sanitário do Residencial Recanto da Alegria	AL	SATUBA	#23073041000103	Outorgado	Direito de Uso	Portaria	0063/2016	22/02/2016	13/08/2019	06/06/2016
505739	Poço LAB - 02	AL	BARRA DE SÃO MIGUEL	#35640705000158	Outorgado	Direito de Uso	Portaria	0064/2016	19/02/2016	19/02/2018	06/06/2016
505737	Poço LAB - 01	AL	BARRA DE SÃO MIGUEL	#35640705000158	Outorgado	Direito de Uso	Portaria	0065/2016	19/02/2016	19/02/2020	06/06/2016
505733	Poço GJT - 01	AL	MACEIÓ	#09475576000180	Outorgado	Direito de Uso	Portaria	0066/2016	22/02/2016	23/02/2018	06/06/2016
505727	Poço CRA - 02	AL	MACEIÓ	#07710413000109	Outorgado	Direito de Uso	Portaria	0068/2016	19/02/2016	22/01/2018	06/06/2016
505728	Poço CRA - 01	AL	MACEIÓ	#07710413000109	Outorgado	Direito de Uso	Portaria	0070/2016	19/02/2016	22/01/2018	06/06/2016
505721	Fazenda Terra Vermelha	AL	MAJOR ISIDORO	#12018347000140	Outorgado	Direito de Uso	Portaria	0072/2016	24/02/2016	24/02/2020	06/06/2016
505719	Sistema de Esgotamento Sanitário de Arapiraca	AL	ARAPIRACA	#12198693000158	Outorgado	Direito de Uso	Portaria	0074/2016	25/02/2016	25/02/2020	06/06/2016
508558	Fazenda dois Irmãos - Poço (MAF - 02)	AL	RIO LARGO	#70002480000105	Outorgado	Direito de Uso	Portaria	0076/2016	02/03/2016	02/03/2018	12/08/2016
508662	Fazenda Dois Irmãos - Poço (FDI - 01)	AL	RIO LARGO	#70002480000105	Outorgado	Direito de Uso	Portaria	0077/2016	01/03/2016	02/03/2020	16/08/2016
508545	Poço (COB - 01)	AL	MACEIÓ	#21690234000188	Outorgado	Direito de Uso	Portaria	0080/2016	02/03/2016	02/03/2018	10/08/2016

508542	Poço (SCO - 01)	AL	MACEIÓ	#11620181000175	Outorgado	Direito de Uso	Portaria	0084/2016	08/03/2016	08/03/2018	10/08/2016
508543	Poço (SCO - 02)	AL	MACEIÓ	#11620181000175	Outorgado	Direito de Uso	Portaria	0086/2016	08/03/2016	08/03/2018	10/08/2016
508556	Sistema de Esgotamento Sanitário do Edifício Multifamiliar Jardins do Monet	AL	MACEIÓ	#03949350000197	Outorgado	Direito de Uso	Portaria	0088/2016	04/03/2016	04/03/2020	12/08/2016
505906	Poço RAI - 01	AL	MACEIÓ	#06265051000121	Outorgado	Direito de Uso	Portaria	0093/2016	21/03/2016	21/03/2018	08/06/2016
505907	PLV - 06	AL	LIMOEIRO DE ANADIA	#16267796434	Outorgado	Direito de Uso	Portaria	0095/2016	07/03/2016	07/03/2020	08/06/2016
508560	Fazenda Riacho Riachão II	AL	QUEBRANGULO	#37776649449	Outorgado	Direito de Uso	Portaria	0096/2016	10/03/2016	10/03/2020	12/08/2016
505903	Poço SID - 01	AL	MACEIÓ	#24174559000104	Outorgado	Direito de Uso	Portaria	0097/2016	10/03/2016	10/03/2018	08/06/2016
505901	Asa Branca	AL	ARAPIRACA	#03636036001630	Outorgado	Direito de Uso	Portaria	0099/2016	21/03/2016	21/03/2020	08/06/2016
505899	Sítio Rancho do Tigre	AL	MACEIÓ	#07436737430	Outorgado	Direito de Uso	Portaria	0100/2016	21/03/2016	21/03/2020	08/06/2016
508573	Poço (GBS - 01)	AL	MACEIÓ	#39346861008499	Outorgado	Direito de Uso	Portaria	0103/2016	31/03/2016	31/03/2018	12/08/2016
505935	Poço UCJ - 01	AL	CORURIBE	#12229415000200	Outorgado	Direito de Uso	Portaria	0105/2016	22/03/2016	22/03/2020	08/06/2016
505934	Poço UCA - 01	AL	CORURIBE	#12229415000200	Outorgado	Direito de Uso	Portaria	0107/2016	22/03/2016	22/03/2020	08/06/2016
505908	Poço UCT - 01	AL	CORURIBE	#12229415000200	Outorgado	Direito de Uso	Portaria	0109/2016	22/03/2016	22/03/2020	08/06/2016
505909	Sistema de Esgotamento sanitário do Edifício Residencial Life Gruta	AL	MACEIÓ	#13654705000174	Outorgado	Direito de Uso	Portaria	0111/2016	31/03/2016	31/03/2020	08/06/2016
579755	Poço RRIL - 02	AL	SATUBA	#24687448000193	Outorgado	Direito de Uso	Portaria	0113/2016	31/03/2016	31/03/2020	14/12/2016
506047	Sistema de Esgotamento Sanitário do Edifício Residencial Aldepark	AL	MACEIÓ	#13328525000100	Outorgado	Direito de Uso	Portaria	0114/2016	04/04/2016	04/04/2020	10/06/2016
506050	Poço XFA - 01	AL	MACEIÓ	#23187694000113	Outorgado	Direito de Uso	Portaria	0116/2016	04/04/2016	04/04/2018	10/06/2016
506040	Poço AMJ - 01	AL	MACEIÓ	#24255994000155	Outorgado	Direito de Uso	Portaria	0118/2016	04/04/2016	04/04/2018	10/06/2016
506042	Poço AMJ - 02	AL	MACEIÓ	#24255994000155	Outorgado	Direito de Uso	Portaria	0120/2016	04/04/2016	04/04/2018	10/06/2016
506045	Poço AMS - 03	AL	MACEIÓ	#24255994000155	Outorgado	Direito de Uso	Portaria	0122/2016	04/04/2016	04/04/2018	10/06/2016
506325	Poço ATA - 01	AL	ARAPIRACA	#75315333014835	Outorgado	Direito de Uso	Portaria	0126/2016	05/04/2016	05/04/2020	21/06/2016
506333	Poço ATA - 02	AL	ARAPIRACA	#75315333014835	Outorgado	Direito de Uso	Portaria	0128/2016	05/04/2016	05/04/2020	21/06/2016
506343	Poço ALA - 01	AL	MACEIÓ	#01101193000130	Outorgado	Direito de Uso	Portaria	0130/2016	08/04/2016	08/04/2020	21/06/2016
506229	Poço ALA - 02	AL	MACEIÓ	#01101193000130	Outorgado	Direito de Uso	Portaria	0132/2016	04/04/2016	08/04/2020	20/06/2016
506320	Poço JCB - 01	AL	MARAGOGI	#21035737000110	Outorgado	Direito de Uso	Portaria	0134/2016	05/04/2016	08/04/2020	21/06/2016
506339	Fazenda Pecó	AL	ROTEIRO	#36357731404	Outorgado	Direito de Uso	Portaria	0135/2016	08/04/2016	05/02/2018	21/06/2016
506329	Poço ALA - 01	AL	MACEIÓ	#08985886000181	Outorgado	Direito de Uso	Portaria	0137/2016	07/04/2016	08/04/2020	21/06/2016
506360	Poço RMV - 01	AL	MACEIÓ	#10602038000198	Outorgado	Direito de Uso	Portaria	0138/2016	07/04/2016	08/04/2020	21/06/2016
506512	Poço RRA - 01	AL	RIO LARGO	#22336154000191	Outorgado	Direito de Uso	Portaria	0139/2016	14/04/2016	13/07/2019	27/06/2016
506510	Poço RRA - 02	AL	RIO LARGO	#22336154000191	Outorgado	Direito de Uso	Portaria	0140/2016	14/04/2016	13/07/2019	27/06/2016
506359	Poço HFC - 02	AL	PASSO DE CAMARAGIBE	#45164681404	Outorgado	Direito de Uso	Portaria	0142/2016	08/04/2016	11/04/2020	21/06/2016
506511	Poço RRA - 03	AL	RIO LARGO	#22336154000191	Outorgado	Direito de Uso	Portaria	0143/2016	14/04/2016	13/07/2019	27/06/2016
506508	Poço RRP - 03	AL	RIO LARGO	#70014444000161	Outorgado	Direito de Uso	Portaria	0145/2016	08/04/2016	12/04/2020	27/06/2016
506353	Fazenda São José	AL	SANTA LUZIA DO NORTE	#03955189465	Outorgado	Direito de Uso	Portaria	0146/2016	11/04/2016	14/04/2020	21/06/2016
506356	Poço CSM - 01	AL	MACEIÓ	#41179094000195	Outorgado	Direito de Uso	Portaria	0149/2016	08/04/2016	08/04/2018	21/06/2016
653242	Poço RRM - 02	AL	SATUBA	#23033011000173	Outorgado	Direito de Uso	Portaria	0152/2016	19/04/2016	19/04/2020	12/01/2017
506539	Poço EVB - 01	AL	MACEIÓ	#07079166000194	Outorgado	Direito de Uso	Portaria	0153/2016	15/04/2016	19/04/2018	27/06/2016
506536	Loteamento Rui Palmeira	AL	SÃO MIGUEL DOS CAMPOS	#12215165000240	Outorgado	Direito de Uso	Portaria	0154/2016	15/04/2016	19/04/2020	27/06/2016

506526	Empreendimento Iloa	AL	BARRA DE SÃO MIGUEL	#05916422000125	Outorgado	Direito de Uso	Portaria	0155/2016	20/04/2016	20/04/2020	27/06/2016
510694	Empreendimento Iloa	AL	BARRA DE SÃO MIGUEL	#05916422000125	Outorgado	Direito de Uso	Portaria	0156/2016	20/04/2016	20/04/2020	20/09/2016
509216	Loteamento Reserva Saint Michel	AL	BARRA DE SÃO MIGUEL	#11941504000122	Outorgado	Direito de Uso	Portaria	0157/2016	20/04/2016	20/04/2017	25/08/2016
506519	Poço GBC	AL	MACEIÓ	#39346861008308	Outorgado	Direito de Uso	Portaria	0159/2016	18/04/2016	22/04/2018	27/06/2016
506524	Poço PLV - 03	AL	LIMOEIRO DE ANADIA	#04654993410	Outorgado	Direito de Uso	Portaria	0162/2016	26/04/2016	29/04/2020	27/06/2016
506628	Poço ALD - 08	AL	MACEIÓ	#12953725000183	Outorgado	Direito de Uso	Portaria	0163/2016	26/01/2016	26/01/2018	01/07/2016
506636	Poço ALD - 11	AL	MACEIÓ	#12953725000183	Outorgado	Direito de Uso	Portaria	0164/2016	26/04/2016	29/04/2018	01/07/2016
506635	Poço RBF - 01	AL	MACEIÓ	#22542359000123	Outorgado	Direito de Uso	Portaria	0165/2016	26/04/2016	29/04/2020	01/07/2016
506631	Poço JEI - 01	AL	MARECHAL DEODORO	#08924018000191	Outorgado	Direito de Uso	Portaria	0166/2016	26/04/2016	29/04/2020	01/07/2016
506632	Poço PVL - 02	AL	LIMOEIRO DE ANADIA	#77622375420	Outorgado	Direito de Uso	Portaria	0168/2016	26/04/2016	29/04/2020	01/07/2016
506633	Poço RSF - 01	AL	MACEIÓ	#69977965000135	Outorgado	Direito de Uso	Portaria	0170/2016	26/04/2016	29/04/2018	01/07/2016
506624	Poço RIV - 01	AL	MACEIÓ	#04740705000104	Outorgado	Direito de Uso	Portaria	0172/2016	26/04/2016	29/04/2018	01/07/2016
508705	Poço (PLV - 01)	AL	LIMOEIRO DE ANADIA	#05434799437	Outorgado	Direito de Uso	Portaria	0174/2016	29/04/2016	29/04/2020	16/08/2016
506751	Poço OPI - 01	AL	MACEIÓ	#15495663000100	Outorgado	Direito de Uso	Portaria	0176/2016	26/04/2016	29/04/2018	04/07/2016
506752	Poço AM - 02	AL	LIMOEIRO DE ANADIA	#06841740491	Outorgado	Direito de Uso	Portaria	0178/2016	26/04/2016	29/04/2020	04/07/2016
506753	Poço CME - 01	AL	MACEIÓ	#08771706000169	Outorgado	Direito de Uso	Portaria	0180/2016	25/04/2016	29/04/2020	04/07/2016
506757	Poço EEF - 02	AL	MACEIÓ	#40931420000106	Outorgado	Direito de Uso	Portaria	0182/2016	20/04/2016	02/05/2018	04/07/2016
506761	Poço PLV - 09	AL	LIMOEIRO DE ANADIA	#77630521472	Outorgado	Direito de Uso	Portaria	0184/2016	25/04/2016	02/05/2020	04/07/2016
506758	Poço AM - 04	AL	LIMOEIRO DE ANADIA	#06841740491	Outorgado	Direito de Uso	Portaria	0186/2016	22/04/2016	02/03/2020	04/07/2016
506760	Poço BRA - 02	AL	MACEIÓ	#60701521005671	Outorgado	Direito de Uso	Portaria	0188/2016	28/04/2016	04/05/2018	04/07/2016
507224	Sistema de Esgotamento Sanitário do Empreendimento Quintas do Lago	AL	ARAPIRACA	#13138108000197	Outorgado	Direito de Uso	Portaria	0189/2016	28/04/2016	28/04/2020	19/07/2016
507231	Fazenda Nova Vida - Poço (VAL - 01)	AL	LIMOEIRO DE ANADIA	#31229077472	Outorgado	Direito de Uso	Portaria	0191/2016	19/05/2016	19/05/2020	19/07/2016
507238	Sistema de Esgotamento Sanitário de Alta Maceió	AL	MACEIÓ	#21316170000150	Outorgado	Direito de Uso	Portaria	0192/2016	04/05/2016	04/05/2046	19/07/2016
507228	Fazenda Nova Vida - Poço (VAL - 02)	AL	LIMOEIRO DE ANADIA	#31229077472	Outorgado	Direito de Uso	Portaria	0194/2016	19/05/2016	19/05/2020	19/07/2016
507676	Fazenda Nova Vida - Poço (VAL - 03)	AL	LIMOEIRO DE ANADIA	#31229077472	Outorgado	Direito de Uso	Portaria	0196/2016	30/05/2016	30/05/2020	28/07/2016
507233	Fazenda Nova Vida - Poço (VAL - 04)	AL	LIMOEIRO DE ANADIA	#31229077472	Outorgado	Direito de Uso	Portaria	0198/2016	19/05/2016	19/05/2020	19/07/2016
507235	Fazenda Nova Vida - Poço (VAL - 05)	AL	LIMOEIRO DE ANADIA	#31229077472	Outorgado	Direito de Uso	Portaria	0199/2016	19/05/2016	19/05/2020	19/07/2016
512144	Poço (CVA - 01)	AL	MACEIÓ	#19768123000103	Outorgado	Direito de Uso	Portaria	0201/2016	10/05/2016	10/05/2020	03/11/2016
507258	Poço (CYC - 01)	AL	MACEIÓ	#12270740000127	Outorgado	Direito de Uso	Portaria	0203/2016	10/05/2016	10/05/2018	20/07/2016
507264	Sistema de Esgotamento Sanitário do Residencial Condomínio Bosque dos Jacarandás	AL	MACEIÓ	#09276767000112	Outorgado	Direito de Uso	Portaria	0204/2016	10/05/2016	10/05/2020	20/07/2016
512153	Sistema de Esgotamento Sanitário do Residencial Grand Jardim	AL	MACEIÓ	#03722728000115	Outorgado	Direito de Uso	Portaria	0205/2016	12/05/2016	12/05/2020	03/11/2016
507254	Condomínio Orion Residence - Poço (COR-01)	AL	MACEIÓ	#13503715000109	Outorgado	Direito de Uso	Portaria	0206/2016	12/05/2016	12/05/2018	20/07/2016
507274	Residencial Jardins das Palmeiras - Poço (RJP - 01)	AL	MACEIÓ	#03722728000115	Outorgado	Direito de Uso	Portaria	0208/2016	31/05/2016	31/05/2020	20/07/2016
507266	Residencial Lares de Madrid - Poço (RLM - 01)	AL	MACEIÓ	#17738494000109	Outorgado	Direito de Uso	Portaria	0210/2016	11/05/2016	11/05/2018	20/07/2016
507515	Poço (CBB - 01)	AL	MACEIÓ	#35562032000165	Outorgado	Direito de Uso	Portaria	0212/2016	31/05/2016	31/05/2018	26/07/2016
507511	Poço (VIF - 01)	AL	MACEIÓ	#03531221000184	Outorgado	Direito de Uso	Portaria	0214/2016	31/05/2016	31/05/2018	26/07/2016
507276	Sítio Soledade - Poço (ELD - 01)	AL	TAQUARANA	#12733937000155	Outorgado	Direito de Uso	Portaria	0216/2016	30/05/2016	30/05/2020	20/07/2016
507815	Poço (LSH - 01)	AL	PALMEIRA DOS ÍNDIOS	#06790860568	Outorgado	Direito de Uso	Portaria	0218/2016	30/05/2016	30/05/2020	02/08/2016

509894	Poço (PVM - 01)	AL	CORURIBE	#13097371000185	Outorgado	Direito de Uso	Portaria	0219/2016	24/08/2016	24/08/2020	09/09/2016
508713	Fazenda Sapucaia - Poço (AM - 03)	AL	LIMOEIRO DE ANADIA	#06841740491	Outorgado	Direito de Uso	Portaria	0222/2016	30/05/2016	30/05/2020	16/08/2016
508712	Fazenda Sapucaia - Poço (AM - 01)	AL	LIMOEIRO DE ANADIA	#06841740491	Outorgado	Direito de Uso	Portaria	0224/2016	31/05/2016	31/05/2020	16/08/2016
508710	Poço (IGA - 01)	AL	MACEIÓ	#01492001000163	Outorgado	Direito de Uso	Portaria	0226/2016	17/06/2016	17/06/2018	16/08/2016
512158	Sítio Lagoa	AL	MACEIÓ	#34667806400	Outorgado	Direito de Uso	Portaria	0228/2016	04/07/2016	04/07/2018	03/11/2016
653219	Poço JSM - 01	AL	MACEIÓ	#34667806400	Outorgado	Direito de Uso	Portaria	0230/2016	04/07/2016	04/07/2018	12/01/2017
507210	Loteamento Mirante de Atalaia - Poço LMA - 03	AL	ATALAIA	#08478265000101	Outorgado	Direito de Uso	Portaria	0231/2016	31/05/2016	31/05/2020	19/07/2016
512575	Poço PAM - 01	AL	MACEIÓ	#46107177434	Outorgado	Direito de Uso	Portaria	0233/2016	17/05/2016	17/05/2018	10/11/2016
508715	Poço (HAR - 01)	AL	MACEIÓ	#01722424000122	Outorgado	Direito de Uso	Portaria	0235/2016	02/06/2016	02/06/2018	16/08/2016
507215	Poço - RAV - 01	AL	MACEIÓ	#12191409000898	Outorgado	Direito de Uso	Portaria	0237/2016	31/05/2016	31/05/2018	19/07/2016
508714	Poço (RTU - 01)	AL	MACEIÓ	#24246209000106	Outorgado	Direito de Uso	Portaria	0238/2016	31/05/2016	31/05/2018	16/08/2016
507204	Poço PVA - 02	AL	MACEIÓ	#04214901000137	Outorgado	Direito de Uso	Portaria	0239/2016	31/05/2016	31/05/2018	19/07/2016
507312	Poço (MAK - 01)	AL	MACEIÓ	#47427653005184	Outorgado	Direito de Uso	Portaria	0242/2016	30/05/2016	30/05/2018	21/07/2016
508042	Poço (CQS - 01)	AL	MACEIÓ	#70014832000142	Outorgado	Direito de Uso	Portaria	0244/2016	04/07/2016	04/07/2018	05/08/2016
511692	Poço CSO - 06	AL	MACEIÓ	#24479099000114	Outorgado	Direito de Uso	Portaria	0245/2016	30/05/2016	30/05/2018	18/10/2016
585322	Poço CBS - 02	AL	MACEIÓ	#69978260000132	Outorgado	Direito de Uso	Portaria	0247/2016	30/05/2016	30/05/2020	03/01/2017
508044	Pé Leve Velho - Poço (PLV - 07)	AL	LIMOEIRO DE ANADIA	#01949807401	Outorgado	Direito de Uso	Portaria	0251/2016	17/06/2016	17/06/2020	05/08/2016
508044	Pé Leve Velho - Poço (PLV - 07)	AL	LIMOEIRO DE ANADIA	#01949807401	Outorgado	Direito de Uso	Portaria	0251/2016	17/06/2016	17/06/2020	05/08/2016
507526	Poço (CSO - 05)	AL	MACEIÓ	#24479099000114	Outorgado	Direito de Uso	Portaria	0255/2016	30/05/2016	30/05/2018	26/07/2016
507801	Poço (CSO - 12)	AL	MACEIÓ	#24479099000114	Outorgado	Direito de Uso	Portaria	0259/2016	30/05/2016	30/05/2018	02/08/2016
507313	Poço (TER - 01)	AL	MACEIÓ	#07894213000153	Outorgado	Direito de Uso	Portaria	0261/2016	30/05/2016	30/05/2020	21/07/2016
511208	Poço (AIA - 01)	AL	SATUBA	#17847174000197	Outorgado	Direito de Uso	Portaria	0266/2016	04/07/2016	04/07/2020	06/10/2016
511386	Poço MIC - 01	AL	MACEIÓ	#24167900000196	Outorgado	Direito de Uso	Portaria	0268/2016	04/07/2016	04/07/2018	07/10/2016
508716	Poço (CPB - 02)	AL	MARECHAL DEODORO	#83475913004006	Outorgado	Direito de Uso	Portaria	0270/2016	04/07/2016	04/07/2020	16/08/2016
511200	Poço JHL - 01	AL	MACEIÓ	#05680337444	Outorgado	Direito de Uso	Portaria	0272/2016	17/06/2016	17/06/2018	06/10/2016
508037	Poço (BRA - 01)	AL	MACEIÓ	#60701521005671	Outorgado	Direito de Uso	Portaria	0274/2016	04/07/2016	04/07/2020	05/08/2016
508816	Poço (RJE - 02)	AL	MACEIÓ	#08108622000140	Outorgado	Direito de Uso	Portaria	0276/2016	04/07/2016	04/07/2020	16/08/2016
508663	Condomínio Residencial Anda Luz - Poço (RAL - 01)	AL	MACEIÓ	#05741682000107	Outorgado	Direito de Uso	Portaria	0278/2016	04/07/2016	04/07/2018	16/08/2016
508911	Poço (HBF - 01)	AL	MACEIÓ	#13004510003102	Outorgado	Direito de Uso	Portaria	0280/2016	17/06/2016	17/06/2018	17/08/2016
507318	Poço (EED - 01)	AL	MACEIÓ	#01665841000180	Outorgado	Direito de Uso	Portaria	0284/2016	01/06/2016	01/06/2018	21/07/2016
507805	Poço (CSO - 08)	AL	MACEIÓ	#24479099000114	Outorgado	Direito de Uso	Portaria	0286/2016	15/06/2016	15/06/2018	02/08/2016
507325	Poço (REV - 01)	AL	MACEIÓ	#14432360000177	Outorgado	Direito de Uso	Portaria	0288/2016	01/06/2016	01/06/2018	21/07/2016
511384	Poço PDE - 01	AL	RIO LARGO	#03471762000164	Outorgado	Direito de Uso	Portaria	0290/2016	17/06/2016	17/06/2020	07/10/2016
508915	Poço (ROD - 02)	AL	MACEIÓ	#13534698010644	Outorgado	Direito de Uso	Portaria	0292/2016	17/06/2016	17/06/2018	17/08/2016
507919	Residencial Jardim Europa - Poço (RJE - 01)	AL	MACEIÓ	#08108622000140	Outorgado	Direito de Uso	Portaria	0294/2016	01/06/2016	01/06/2020	03/08/2016
508921	Poço (PLV - 05)	AL	LIMOEIRO DE ANADIA	#04405691410	Outorgado	Direito de Uso	Portaria	0296/2016	17/06/2016	17/06/2020	17/08/2016
507923	Poço (LUC - 01)	AL	MACEIÓ	#09298103000154	Outorgado	Direito de Uso	Portaria	0298/2016	01/06/2016	01/06/2020	03/08/2016
653206	Poço CSL - 01	AL	MACEIÓ	#24245029000100	Outorgado	Direito de Uso	Portaria	0300/2016	01/06/2016	01/06/2018	12/01/2017
507930	Poço (CSO - 07)	AL	MACEIÓ	#24479099000114	Outorgado	Direito de Uso	Portaria	0302/2016	04/07/2016	04/07/2018	03/08/2016
511124	Poço (LGN - 01)	AL	PARIPUEIRA	#27721086434	Outorgado	Direito de Uso	Portaria	0304/2016	17/06/2016	17/06/2020	05/10/2016
508932	Poço (CSO - 09)	AL	MACEIÓ	#24479099000114	Outorgado	Direito de Uso	Portaria	0306/2016	17/06/2016	17/06/2018	17/08/2016

508929	Poço (PLV - 04)	AL	LIMOEIRO DE ANADIA	#04235968459	Outorgado	Direito de Uso	Portaria	0310/2016	17/06/2016	17/06/2020	17/08/2016
507916	Edifício Mansão Antônio Soares - Poço (MAS-01)	AL	MACEIÓ	#05157331000153	Outorgado	Direito de Uso	Portaria	0311/2016	04/07/2016	04/07/2018	03/08/2016
508039	Poço (RVF - 01)	AL	MACEIÓ	#17221239000194	Outorgado	Direito de Uso	Portaria	0313/2016	04/07/2016	04/07/2020	05/08/2016
508043	Sistema de Esgotamento Sanitário do Empreendimento Edifício Residencial Castelo Durham	AL	MACEIÓ	#18309001000188	Outorgado	Direito de Uso	Portaria	0314/2016	17/06/2016	17/06/2020	05/08/2016
653179	Poço LJA - 01	AL	SÃO LUÍS DO QUITUNDE	#07077192000183	Outorgado	Direito de Uso	Portaria	0319/2016	17/06/2016	17/06/2020	12/01/2017
507935	Poço (HIP - 01)	AL	MACEIÓ	#35373752000182	Outorgado	Direito de Uso	Portaria	0321/2016	21/06/2016	21/06/2018	03/08/2016
507947	Poço (HSA - 01)	AL	MACEIÓ	#12310579000178	Outorgado	Direito de Uso	Portaria	0323/2016	04/07/2016	04/07/2018	03/08/2016
508936	Poço (BTV - 01)	AL	MACEIÓ	#00460463000136	Outorgado	Direito de Uso	Portaria	0325/2016	17/06/2016	17/06/2018	17/08/2016
507944	Poço (CER - 01)	AL	MACEIÓ	#11712442000187	Outorgado	Direito de Uso	Portaria	0327/2016	21/06/2016	21/06/2018	03/08/2016
508938	Poço (ROD - 01)	AL	MACEIÓ	#13534698010644	Outorgado	Direito de Uso	Portaria	0329/2016	04/07/2016	04/07/2018	17/08/2016
507941	Fazenda Bandarra	AL	CAPELA	#86015591404	Outorgado	Direito de Uso	Portaria	0330/2016	27/06/2016	27/06/2020	03/08/2016
508926	Loteamento Simol - Poço (CSL - 01)	AL	MACEIÓ	#24245029000100	Outorgado	Direito de Uso	Portaria	0330/2016	01/06/2016	01/06/2018	17/08/2016
508023	Sistema de Esgotamento Sanitário do Residencial Castelo Vitre	AL	MACEIÓ	#02339308000191	Outorgado	Direito de Uso	Portaria	0331/2016	10/06/2016	10/06/2020	04/08/2016
508022	Loteamento Mirante de Atalaia - Poço (LMA - 02)	AL	ATALAIA	#08478265000101	Outorgado	Direito de Uso	Portaria	0332/2016	14/06/2016	14/06/2020	04/08/2016
653170	Poço FER - 01	AL	MACEIÓ	#04869169000214	Outorgado	Direito de Uso	Portaria	0333/2016	17/06/2016	17/06/2020	12/01/2017
508040	Sistema de Esgotamento Sanitário do Conjunto Residencial Varandas do Horto	AL	MACEIÓ	#21822067000181	Outorgado	Direito de Uso	Portaria	0334/2016	14/06/2016	03/12/2018	05/08/2016
508026	Poço (PAV - 04)	AL	BARRA DE SÃO MIGUEL	#13258486000104	Outorgado	Direito de Uso	Portaria	0335/2016	14/06/2016	29/08/2016	04/08/2016
508021	Fazenda Pitimijú III	AL	CAJUEIRO	#12213922000166	Outorgado	Direito de Uso	Portaria	0338/2016	27/06/2016	27/06/2020	04/08/2016
508020	Fazenda Pitimijú II	AL	CAJUEIRO	#12213922000166	Outorgado	Direito de Uso	Portaria	0339/2016	27/06/2016	27/06/2020	04/08/2016
508018	Fazenda Pitimijú	AL	CAJUEIRO	#12213922000166	Outorgado	Direito de Uso	Portaria	0340/2016	27/06/2016	27/06/2020	04/08/2016
508941	Fazenda Tinguijada	AL	CAPELA	#12213922000166	Outorgado	Direito de Uso	Portaria	0341/2016	27/06/2016	27/06/2020	17/08/2016
508940	Fazenda Pitimijú	AL	CAJUEIRO	#12213922000166	Outorgado	Direito de Uso	Portaria	0342/2016	27/06/2016	27/06/2020	17/08/2016
508041	Fazenda Assunção de Maria	AL	CAJUEIRO	#12213922000166	Outorgado	Direito de Uso	Portaria	0343/2016	27/06/2016	27/06/2020	05/08/2016
507836	Fazenda São José I	AL	VIÇOSA	#12213922000166	Outorgado	Direito de Uso	Portaria	0344/2016	27/06/2016	27/06/2020	02/08/2016
507835	Fazenda São José II	AL	VIÇOSA	#12213922000166	Outorgado	Direito de Uso	Portaria	0345/2016	27/06/2016	27/06/2020	02/08/2016
507838	Poço (CSS - 01)	AL	MACEIÓ	#70003504000140	Outorgado	Direito de Uso	Portaria	0346/2016	04/07/2016	04/07/2018	02/08/2016
508036	Poço (LAG - 02)	AL	MARECHAL DEODORO	#08515932000189	Outorgado	Direito de Uso	Portaria	0349/2016	04/07/2016	04/07/2020	05/08/2016
507837	Sistema de Esgotamento Sanitário do Empreendimento denominado Residencial Dellavia Park Club	AL	MACEIÓ	#41167347000100	Outorgado	Direito de Uso	Portaria	0350/2016	30/06/2016	30/06/2020	02/08/2016
508943	Secretaria de Estado da Infra-Estrutura - SEINFRA	AL	MACEIÓ	#02210303000164	Outorgado	Direito de Uso	Portaria	0351/2016	01/07/2016	30/10/2018	17/08/2016
510354	Fazenda São Pedro - Poço (LMA - 01)	AL	ATALAIA	#08478265000101	Outorgado	Direito de Uso	Portaria	0352/2016	24/08/2016	14/06/2020	14/09/2016
508038	Sistema de Esgotamento Sanitário do Empreendimento Residencial Ernesto Maranhão	AL	BARRA DE SANTO ANTÔNIO	#10811586000128	Outorgado	Direito de Uso	Portaria	0353/2016	12/07/2016	12/07/2020	05/08/2016
507839	Poço (MAB - 01)	AL	MACEIÓ	#03432693000180	Outorgado	Direito de Uso	Portaria	0355/2016	19/07/2016	19/07/2018	02/08/2016
508942	Sistema de Esgotamento Sanitário do Empreendimento Parque dos Caetés	AL	MACEIÓ	#41157967000169	Outorgado	Direito de Uso	Portaria	0356/2016	12/07/2016	12/07/2020	17/08/2016
512699	Sistema de Esgotamento Sanitário do Empreendimento Parque dos Caetés	AL	MACEIÓ	#41157967000169	Outorgado	Direito de Uso	Portaria	0356/2016	12/07/2016	12/07/2020	17/11/2016
508029	Sistema de Esgotamento Sanitário do Empreendimento Parque dos Caetés	AL	MACEIÓ	#41157967000169	Outorgado	Direito de Uso	Portaria	0357/2016	21/06/2016	21/06/2020	04/08/2016

507832	Poço (CSO - 10)	AL	MACEIÓ	#24479099000114	Outorgado	Direito de Uso	Portaria	0359/2016	19/07/2016	19/07/2018	02/08/2016
632597	Poço RBF - 01	AL	MACEIÓ	#11913424000163	Outorgado	Direito de Uso	Portaria	0360/2016	05/09/2016	05/09/2018	10/01/2017
512670	Poço MER - 01	AL	JOAQUIM GOMES	#40917346000173	Outorgado	Direito de Uso	Portaria	0361/2016	27/10/2016	27/10/2020	16/11/2016
507831	Bompreço - Poço (HBM - 01)	AL	MACEIÓ	#13004510014481	Outorgado	Direito de Uso	Portaria	0363/2016	19/07/2016	19/07/2018	02/08/2016
507833	Poço (EGM - 01)	AL	MACEIÓ	#08445132000139	Outorgado	Direito de Uso	Portaria	0365/2016	19/07/2016	19/07/2018	02/08/2016
507830	Recanto da Serraria II - Poço (MRS - 01)	AL	MACEIÓ	#06305378000180	Outorgado	Direito de Uso	Portaria	0367/2016	19/07/2016	19/07/2018	02/08/2016
508027	Poço (LOM - 01)	AL	MACEIÓ	#00877273000119	Outorgado	Direito de Uso	Portaria	0371/2016	21/06/2016	21/06/2018	04/08/2016
508963	Fazenda Escuro	AL	SÃO MIGUEL DOS CAMPOS	#36357731404	Outorgado	Direito de Uso	Portaria	0372/2016	21/07/2016	21/07/2020	18/08/2016
508965	Fazenda Marcação	AL	JEQUIÁ DA PRAIA	#36357731404	Outorgado	Direito de Uso	Portaria	0373/2016	21/07/2016	21/07/2020	18/08/2016
625	Residencial Novo Jardim / Poço RNJ-02	AL	MACEIÓ	#18392853000181	Outorgado	Direito de Uso	Portaria	0376/2016	27/07/2016	09/05/2017	09/12/2014
632591	Sistema de Esgotamento Sanitário do Residencial Morada do Alto	AL	PILAR	#04287461000148	Outorgado	Direito de Uso	Portaria	0377/2016	29/07/2016	29/07/2020	10/01/2017
510102	Poço (MSB - 01)	AL	ARAPIRACA	#17060191000180	Outorgado	Direito de Uso	Portaria	0379/2016	04/08/2016	04/08/2020	13/09/2016
511191	Fazenda Santo Antonio	AL	SÃO MIGUEL DOS CAMPOS	#13080504453	Outorgado	Direito de Uso	Portaria	0380/2016	29/07/2016	29/07/2020	06/10/2016
511164	Fazenda Chapéu do Sol	AL	JEQUIÁ DA PRAIA	#13080504453	Outorgado	Direito de Uso	Portaria	0381/2016	29/07/2016	29/07/2020	06/10/2016
509888	Poço (RMP - 03)	AL	MACEIÓ	#19433972000106	Outorgado	Direito de Uso	Portaria	0382/2016	04/08/2016	04/08/2020	09/09/2016
512189	RMP - 02	AL	MACEIÓ	#19433972000106	Outorgado	Direito de Uso	Portaria	0383/2016	04/08/2016	04/08/2020	04/11/2016
512578	Poço RMP - 01	AL	MACEIÓ	#19433972000106	Outorgado	Direito de Uso	Portaria	0384/2016	04/08/2016	04/08/2018	10/11/2016
510369	Poço (RMP - 01)	AL	MACEIÓ	#19433972000106	Outorgado	Direito de Uso	Portaria	0384/2016	04/08/2016	04/08/2018	14/09/2016
875	Conjunto Residencial Novo Jardim / Poço RNJ-03	AL	MACEIÓ	#18392853000181	Outorgado	Direito de Uso	Portaria	0385/2016	28/07/2016	07/04/2018	09/12/2014
877	Conjunto Residencial Novo Jardim / Poço RNJ-04	AL	MACEIÓ	#18392853000181	Outorgado	Direito de Uso	Portaria	0386/2016	28/07/2016	08/04/2018	09/12/2014
876	Conjunto Residencial Novo Jardim / Poço RNJ-05	AL	MACEIÓ	#18392853000181	Outorgado	Direito de Uso	Portaria	0387/2016	03/04/2014	03/04/2018	09/12/2014
653230	Poço RRP - 02	AL	RIO LARGO	#22106810000160	Outorgado	Direito de Uso	Portaria	0388/2016	29/07/2016	19/04/2020	12/01/2017
653253	Poço RRP - 01	AL	RIO LARGO	#22106810000160	Outorgado	Direito de Uso	Portaria	0389/2016	29/07/2016	19/04/2020	12/01/2017
509942	Poço (ALD - 10)	AL	MACEIÓ	#12953709000190	Outorgado	Direito de Uso	Portaria	0390/2016	04/08/2016	04/08/2018	12/09/2016
509929	Poço (ALD - 04)	AL	MACEIÓ	#12953709000190	Outorgado	Direito de Uso	Portaria	0392/2016	04/08/2016	04/08/2018	12/09/2016
631561	Poço ALD - 05	AL	MACEIÓ	#12953725000183	Outorgado	Direito de Uso	Portaria	0393/2016	10/08/2016	10/08/2018	09/01/2017
510104	Poço (PSO - 08)	AL	MACEIÓ	#12285276000142	Outorgado	Direito de Uso	Portaria	0394/2016	04/08/2016	04/08/2018	13/09/2016
510103	Poço (CEL - 01)	AL	MACEIÓ	#09513140000138	Outorgado	Direito de Uso	Portaria	0397/2016	04/08/2016	04/08/2018	13/09/2016
895	sistema de esgotamento sanitário do Conjunto Residencial Alto da Boa Vista	AL	MACEIÓ	#21307356000142	Outorgado	Direito de Uso	Portaria	0398/2016	18/09/2013	18/09/2017	11/07/2015
631574	Poço CDD - 01	AL	RIO LARGO	#03656804000131	Outorgado	Direito de Uso	Portaria	0399/2016	17/08/2016	17/08/2020	09/01/2017
509944	Poço (ALV - 01)	AL	MACEIÓ	#08174089000114	Outorgado	Direito de Uso	Portaria	0400/2016	17/08/2016	17/08/2020	12/09/2016
510348	Poço (JNS - 01)	AL	PALMEIRA DOS ÍNDIOS	#12951609434	Outorgado	Direito de Uso	Portaria	0401/2016	17/08/2016	17/08/2020	14/09/2016
509899	Poço (PDF - 01)	AL	MACEIÓ	#14560666000109	Outorgado	Direito de Uso	Portaria	0402/2016	10/08/2016	10/08/2018	09/09/2016
509943	Poço (CSO - 03)	AL	MACEIÓ	#24479099000114	Outorgado	Direito de Uso	Portaria	0404/2016	17/08/2016	17/08/2018	12/09/2016
510395	Fazenda Valparaíso III	AL	SÃO JOSÉ DA LAJE	#12706289000148	Outorgado	Direito de Uso	Portaria	0405/2016	24/08/2016	24/08/2020	15/09/2016
510357	Fazenda Campo Novo I	AL	SÃO JOSÉ DA LAJE	#12706289000148	Outorgado	Direito de Uso	Portaria	0406/2016	24/08/2016	24/08/2020	14/09/2016
510360	Fazenda Campo Novo II	AL	SÃO JOSÉ DA LAJE	#12706289000148	Outorgado	Direito de Uso	Portaria	0407/2016	24/08/2016	24/08/2020	14/09/2016
510371	Fazenda Campo Novo III	AL	SÃO JOSÉ DA LAJE	#12706289000148	Outorgado	Direito de Uso	Portaria	0408/2016	24/08/2016	24/08/2020	14/09/2016

510374	Fazenda Campo Novo IV	AL	SÃO JOSÉ DA LAJE	#12706289000148	Outorgado	Direito de Uso	Portaria	0409/2016	24/08/2016	24/08/2020	14/09/2016
510376	Fazenda Valparaíso II	AL	SÃO JOSÉ DA LAJE	#12706289000148	Outorgado	Direito de Uso	Portaria	0410/2016	24/08/2016	24/08/2020	14/09/2016
509901	Fazenda Ideal I	AL	SÃO JOSÉ DA LAJE	#12706289000148	Outorgado	Direito de Uso	Portaria	0411/2016	24/08/2016	24/08/2020	09/09/2016
510344	Fazenda Ideal II	AL	SÃO JOSÉ DA LAJE	#12706289000148	Outorgado	Direito de Uso	Portaria	0412/2016	24/08/2016	24/08/2020	14/09/2016
510345	Fazenda Valparaíso	AL	SÃO JOSÉ DA LAJE	#12706289000148	Outorgado	Direito de Uso	Portaria	0413/2016	24/08/2016	24/08/2020	14/09/2016
581904	Arquipélago do Sol	AL	BARRA DE SÃO MIGUEL	#04856966000186	Outorgado	Direito de Uso	Portaria	0418/2016	04/11/2016	04/11/2020	29/12/2016
509892	Fazenda Saudade	AL	SÃO MIGUEL DOS CAMPOS	#12282034000286	Outorgado	Direito de Uso	Portaria	0419/2016	26/08/2016	04/02/2017	09/09/2016
683108	Sistema de Esgotamento Sanitário do Residencial Antônio Coutinho	AL	SÃO MIGUEL DOS CAMPOS	#12215165000240	Outorgado	Direito de Uso	Portaria	0420/2016	26/08/2016	09/08/2017	17/01/2017
509900	Fazenda Rocheira	AL	TEOTÔNIO VILELA	#13808161000158	Outorgado	Direito de Uso	Portaria	0423/2016	26/08/2016	23/09/2017	09/09/2016
631540	Poço RRP - 03	AL	RIO LARGO	#22106810000160	Outorgado	Direito de Uso	Portaria	0424/2016	23/08/2016	12/04/2020	09/01/2017
510346	Poço (PAM - 01)	AL	MACEIÓ	#24681453000199	Outorgado	Direito de Uso	Portaria	0428/2016	26/08/2016	05/05/2018	14/09/2016
512150	Sistema de Esgotamento Sanitário do Residencial Nossa Senhora do Rosário	AL	DELMIRO GOUVEIA	#03407182000108	Outorgado	Direito de Uso	Portaria	0429/2016	24/08/2016	24/08/2020	03/11/2016
509889	Poço (CRI - 01)	AL	MACEIÓ	#10278236000148	Outorgado	Direito de Uso	Portaria	0431/2016	05/09/2016	05/09/2018	09/09/2016
509897	Poço (RVR - 01)	AL	MACEIÓ	#04806136000144	Outorgado	Direito de Uso	Portaria	0433/2016	05/09/2016	05/09/2020	09/09/2016
581422	Poço MAI - 01	AL	MACEIÓ	#03340630000101	Outorgado	Direito de Uso	Portaria	0434/2016	29/11/2016	29/11/2018	27/12/2016
512194	Poço - HBF 02	AL	MACEIÓ	#13004510018983	Outorgado	Direito de Uso	Portaria	0436/2016	05/09/2016	05/09/2018	04/11/2016
631533	Poço CCL - 02	AL	MACEIÓ	#01874514000139	Outorgado	Direito de Uso	Portaria	0438/2016	05/09/2016	05/09/2020	09/01/2017
509896	Poço (CCI - 01)	AL	MACEIÓ	#01874514000139	Outorgado	Direito de Uso	Portaria	0440/2016	05/09/2016	05/09/2020	09/09/2016
511184	Fazenda Junco	AL	JEQUIÁ DA PRAIA	#12282034000286	Outorgado	Direito de Uso	Portaria	0441/2016	14/09/2016	14/09/2020	06/10/2016
511188	Poço FVI - 01	AL	MACEIÓ	#70020284000163	Outorgado	Direito de Uso	Portaria	0442/2016	14/09/2016	14/09/2020	06/10/2016
512159	Fazenda Salgadinho	AL	ÁGUA BRANCA	#87120453491	Outorgado	Direito de Uso	Portaria	0443/2016	30/09/2016	30/09/2020	03/11/2016
511158	Fazenda Ourives	AL	PORTO DE PEDRAS	#10742845000106	Outorgado	Direito de Uso	Portaria	0444/2016	14/09/2016	14/09/2020	06/10/2016
511165	Imóvel Rural Porto Grande	AL	PORTO DE PEDRAS	#08214315441	Outorgado	Direito de Uso	Portaria	0445/2016	14/09/2016	14/09/2020	06/10/2016
512151	Poço NBS - 01	AL	MACEIÓ	#05246205000175	Outorgado	Direito de Uso	Portaria	0447/2016	30/09/2016	30/09/2018	03/11/2016
512155	Fazenda Mutuca	AL	JEQUIÁ DA PRAIA	#10776540004374	Outorgado	Direito de Uso	Portaria	0449/2016	30/09/2016	30/09/2020	03/11/2016
512176	Fazenda Jacarecica - Poço JNG - 01	AL	JEQUIÁ DA PRAIA	#04217462468	Outorgado	Direito de Uso	Portaria	0453/2016	05/10/2016	05/10/2020	04/11/2016
692736	Residencial Recanto das Árvores - Poço RRA - 03	AL	RIO LARGO	#70014444000161	Outorgado	Direito de Uso	Portaria	0454/2016	21/10/2016	21/10/2020	19/01/2017
512171	Poço RRV - 03	AL	SATUBA	#70014444000161	Outorgado	Direito de Uso	Portaria	0456/2016	21/10/2016	21/10/2020	04/11/2016
512673	Imóvel Fazenda Rural Gruta Vermelha	AL	CAMPO ALEGRE	#02107511420	Outorgado	Direito de Uso	Portaria	0457/2016	17/10/2016	21/10/2020	16/11/2016
631512	Imóvel Rural Fazenda Camarutuba	AL	UNIÃO DOS PALMARES	#10744587000369	Outorgado	Direito de Uso	Portaria	0458/2016	17/10/2016	21/10/2020	09/01/2017
512172	Poço CRM - 01	AL	RIO LARGO	#12423715000136	Outorgado	Direito de Uso	Portaria	0460/2016	21/10/2016	21/10/2020	04/11/2016
512703	Poço CBS - 01	AL	MACEIÓ	#69978260000132	Outorgado	Direito de Uso	Portaria	0462/2016	21/10/2016	21/10/2020	17/11/2016
631431	Sistema de Esgotamento Sanitário do Hotel Praia Mare	AL	MACEIÓ	#24308785000122	Outorgado	Direito de Uso	Portaria	0463/2016	31/10/2016	31/10/2020	06/01/2017
512662	Fazenda Mangabeira I	AL	JEQUIÁ DA PRAIA	#12272498000201	Outorgado	Direito de Uso	Portaria	0464/2016	31/10/2016	31/10/2020	16/11/2016
692735	Fazenda Santa Luzia Velha	AL	CAMPO ALEGRE	#12272498000201	Outorgado	Direito de Uso	Portaria	0465/2016	31/10/2016	31/10/2020	19/01/2017
512672	Imóvel Rural Fazenda Valedourado	AL	PALMEIRA DOS ÍNDIOS	#09342379000192	Outorgado	Direito de Uso	Portaria	0466/2016	31/10/2016	31/10/2020	16/11/2016
512664	Sítio Capim de Planta	AL	JOAQUIM GOMES	#02729662405	Outorgado	Direito de Uso	Portaria	0467/2016	31/10/2016	31/10/2020	16/11/2016
631432	Poço FBS - 01	AL	CORURIBE	#08743096468	Outorgado	Direito de Uso	Portaria	0468/2016	31/10/2016	31/10/2020	06/01/2017

581868	Poço EMV - 01	AL	MACEIÓ	#24166688000142	Outorgado	Direito de Uso	Portaria	0469/2016	08/11/2016	08/11/2018	29/12/2016
580648	PVT - 01	AL	PORTO DE PEDRAS	#14982401000107	Uso Insignificante	Direito de Uso	Isenção de	0472/2016	08/11/2016	08/11/2021	21/12/2016
631433	Poço SEN - 01	AL	MACEIÓ	#73471963002514	Outorgado	Direito de Uso	Portaria	0474/2016	17/11/2016	17/11/2018	06/01/2017
691816	Poço ALF - 01	AL	MACEIÓ	#11498042000110	Outorgado	Direito de Uso	Portaria	0476/2016	08/11/2016	08/11/2018	19/01/2017
692734	Poço NEL - 01	AL	MACEIÓ	#46952870482	Outorgado	Direito de Uso	Portaria	0478/2016	11/11/2016	11/11/2018	19/01/2017
580637	Poço REY - 01	AL	MACEIÓ	#05636251000180	Outorgado	Direito de Uso	Portaria	0480/2016	16/11/2016	16/11/2018	21/12/2016
585331	Poço RPO - 02	AL	SATUBA	#70014444000161	Outorgado	Direito de Uso	Portaria	0481/2016	21/11/2016	21/11/2020	03/01/2017
581974	Fonte Lindoya FLI - 01	AL	SATUBA	#07159048000196	Outorgado	Direito de Uso	Portaria	0483/2016	11/11/2016	11/11/2020	29/12/2016
508579	Residencial Recanto das Ilhas - Poço (RRIL - 02)	AL	SATUBA	#24687448000193	Outorgado	Direito de Uso	Portaria	0485/2016	21/11/2016	31/03/2020	12/08/2016
585328	Poço CMV - 01	AL	MACEIÓ	#24312811000196	Outorgado	Direito de Uso	Portaria	0487/2016	16/11/2016	16/11/2018	03/01/2017
347462	Sistema de Esgotamento Sanitário do Condomínio Residencial Recanto dos Rios	AL	SATUBA	#23234402000156	Outorgado	Direito de Uso	Portaria	0488/2016	21/11/2016	10/08/2019	28/10/2015
654885	Poço TBS - 01	AL	MACEIÓ	#11035967000125	Outorgado	Direito de Uso	Portaria	0490/2016	16/11/2016	16/11/2018	12/01/2017
585326	Poço CPF - 01	AL	MACEIÓ	#12301511000122	Outorgado	Direito de Uso	Portaria	0491/2016	16/11/2016	16/11/2018	03/01/2017
580660	Poço PSO - 01	AL	MACEIÓ	#04706627000113	Outorgado	Direito de Uso	Portaria	0493/2016	16/11/2016	17/11/2018	21/12/2016
585327	Poço RPO - 03	AL	SATUBA	#24464228000109	Outorgado	Direito de Uso	Portaria	0494/2016	21/11/2016	19/11/2019	03/01/2017
361920	Residencial Recanto da Poesia - Poço RPO - 01	AL	SATUBA	#24464228000109	Outorgado	Direito de Uso	Portaria	0495/2016	21/11/2016	19/11/2019	21/12/2015
579749	Poço RRIL - 01	AL	SATUBA	#24687448000193	Outorgado	Direito de Uso	Portaria	0496/2016	21/11/2016	05/04/2020	14/12/2016
692823	Poço RVM - 01	AL	MACEIÓ	#01637593000164	Outorgado	Direito de Uso	Portaria	0497/2016	16/11/2016	16/11/2018	20/01/2017
580332	Poço PUF - 01	AL	MACEIÓ	#12442737000143	Outorgado	Direito de Uso	Portaria	0499/2016	16/11/2016	16/11/2018	19/12/2016
580681	Poço CRB - 01	AL	MACEIÓ	#05794059000112	Outorgado	Direito de Uso	Portaria	0501/2016	16/11/2016	16/11/2018	21/12/2016
665184	Poço PAL - 01	AL	MACEIÓ	#00292162000140	Outorgado	Direito de Uso	Portaria	0503/2016	17/11/2016	17/11/2018	16/01/2017
665191	Poço JLR - 02	AL	MACEIÓ	#02635644000181	Outorgado	Direito de Uso	Portaria	0507/2016	16/11/2016	16/11/2020	16/01/2017
580631	Poço RJG - 01	AL	MACEIÓ	#06393373415	Outorgado	Direito de Uso	Portaria	0509/2016	16/11/2016	16/11/2020	21/12/2016
668786	Poço HSA - 01	AL	MARAGOGI	#09276932000136	Outorgado	Direito de Uso	Portaria	0511/2016	16/11/2016	16/11/2020	16/01/2017
580386	Fazenda Esperança	AL	TEOTÔNIO VILELA	#02025549458	Outorgado	Direito de Uso	Portaria	0512/2016	29/11/2016	29/11/2020	19/12/2016
665182	Fazenda Esperança	AL	TEOTÔNIO VILELA	#02025549458	Outorgado	Direito de Uso	Portaria	0513/2016	29/11/2016	29/11/2020	16/01/2017
580764	Poço RML - 01	AL	MACEIÓ	#18113766000148	Outorgado	Direito de Uso	Portaria	0515/2016	29/11/2016	29/11/2020	22/12/2016
582095	Poço RPP - 01	AL	MACEIÓ	#04560182000106	Outorgado	Direito de Uso	Portaria	0517/2016	29/11/2016	29/11/2018	30/12/2016
580784	Poço GAB - 01	AL	MACEIÓ	#12448627000199	Outorgado	Direito de Uso	Portaria	0519/2016	29/11/2016	29/11/2018	22/12/2016
692796	Poço DIA - 01	AL	ARAPIRACA	#44964692434	Outorgado	Direito de Uso	Portaria	0522/2016	19/01/2017	19/01/2021	20/01/2017
692448	Poço CBG - 01	AL	MACEIÓ	#35561315000192	Outorgado	Direito de Uso	Portaria	0524/2016	20/12/2016	20/12/2018	19/01/2017
692447	Poço JRP - 01	AL	PENEDO	#40920674453	Outorgado	Direito de Uso	Portaria	0526/2016	20/12/2016	20/12/2020	19/01/2017
692441	Poço PP - 08	AL	MACEIÓ	#12294708000181	Outorgado	Direito de Uso	Portaria	0528/2016	20/12/2016	20/12/2020	19/01/2017
691820	Poço MAD - 01	AL	MACEIÓ	#06228417000192	Outorgado	Direito de Uso	Portaria	0530/2016	20/12/2016	20/12/2020	19/01/2017
581901	Poço EML - 01	AL	MACEIÓ	#41191974000187	Outorgado	Direito de Uso	Portaria	0532/2016	29/11/2016	29/11/2018	29/12/2016
580797	Poço SOD - 01	AL	TAQUARANA	#82743088400	Outorgado	Direito de Uso	Portaria	0534/2016	29/11/2016	29/11/2020	22/12/2016
692431	Poço PIN - 02	AL	MACEIÓ	#12294708000181	Outorgado	Direito de Uso	Portaria	0541/2016	20/12/2016	20/12/2020	19/01/2017
692429	Poço PEGM - 01	AL	MACEIÓ	#12294708000181	Outorgado	Direito de Uso	Portaria	0543/2016	20/12/2016	20/12/2020	19/01/2017
691827	Poço PFA - 05	AL	MACEIÓ	#12294708000181	Outorgado	Direito de Uso	Portaria	0545/2016	20/12/2016	20/12/2018	19/01/2017

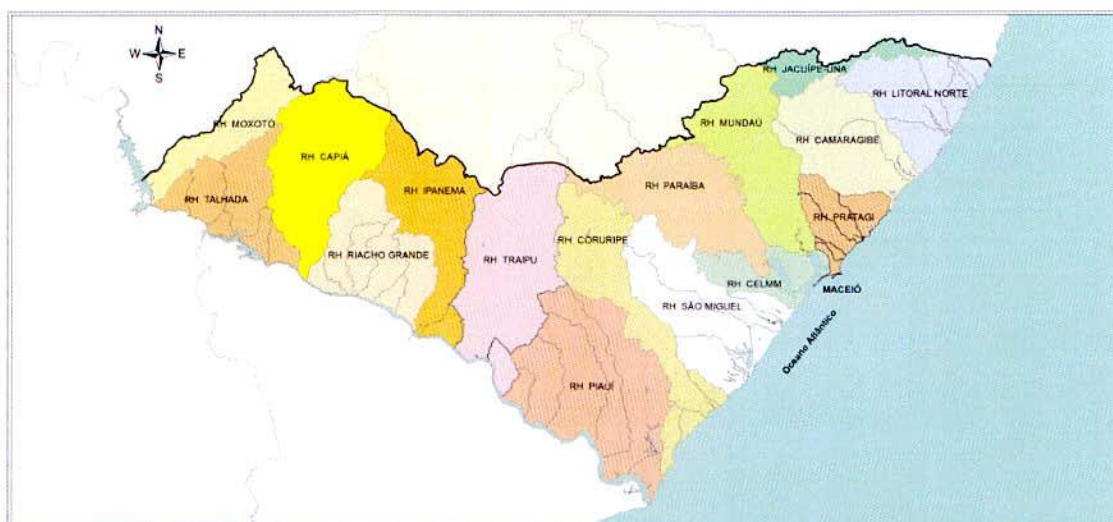
691793	Poço PMM - 01	AL	RIO LARGO	#12294708000181	Outorgado	Direito de Uso	Portaria	0547/2016	20/12/2016	20/12/2020	19/01/2017
692436	Poço PMM - 02	AL	RIO LARGO	#12294708000181	Outorgado	Direito de Uso	Portaria	0549/2016	20/12/2016	20/12/2020	19/01/2017
580768	Fazenda Santa Terezinha	AL	JUNQUEIRO	#67823645491	Outorgado	Direito de Uso	Portaria	0554/2016	07/12/2016	07/12/2020	22/12/2016
692732	Pavimentação da AL - 145, no Trecho Água Branca e Mata Grande	AL	ÁGUA BRANCA	#01543722000155	Outorgado	Direito de Uso	Portaria	0555/2016	07/12/2016	07/12/2017	19/01/2017
691813	Fazenda Cafundó	AL	FLEXEIRAS	#15365034449	Outorgado	Direito de Uso	Portaria	0556/2016	20/12/2016	20/12/2020	19/01/2017
691807	Fazenda Dois Irmãos	AL	RIO LARGO	#70002480000105	Outorgado	Direito de Uso	Portaria	0557/2016	09/01/2017	09/01/2021	19/01/2017
691785	Poço LIF - 01	AL	PARIPUEIRA	#10343706000100	Outorgado	Direito de Uso	Portaria	0559/2016	20/12/2016	20/12/2020	19/01/2017
692452	Poço CAR - 03	AL	MACEIÓ	#03656804000131	Outorgado	Direito de Uso	Portaria	0562/2016	10/01/2017	10/01/2020	19/01/2017
692794	Fazenda Poço II	AL	SÃO MIGUEL DOS CAMPOS	#12282034000286	Outorgado	Direito de Uso	Portaria	0563/2016	30/12/2016	31/01/2017	20/01/2017
692793	Fazenda Poço	AL	SÃO MIGUEL DOS CAMPOS	#12282034000286	Outorgado	Direito de Uso	Portaria	0564/2016	30/12/2016	31/01/2017	20/01/2017
691821	Fazenda Jussara	AL	MURICI	#17778344491	Outorgado	Direito de Uso	Portaria	0565/2016	04/01/2017	04/01/2021	19/01/2017

Fonte dos Dados: CNARH40, 09/03/2017 - 08h20min.

ANEXO II – Modelo do Boletim de Acompanhamento Hidrológico do Estado de Alagoas (dias atuais e anteriores)

BOLETIM DO SISTEMA DE ALERTA DE CHEIA DOS NÍVEIS DOS RIOS						
Código da estação	Nível Atual	Tendência	Nível Mínimo	Nível Máximo	Nível de alerta	Nível de Inundação
RH Camaragibe						
39650700 - RIO JIRITUBA / ALAGOAS	33,00 11/03 08:15	ESTÁVEL	30,00 10/03 22:00	34,00 10/03 09:15	300	320
RH Coruripe						
39970000 - RIO CORURIPÉ / ALAGOAS	160,00 11/03 08:15	ESTÁVEL	160,00 10/03 08:15	164,00 10/03 14:00	500	520
RH Jacuípe - Una						
39571000 - RIO JACUIPE / PERNAMBUCO	134,00 11/03 08:45	ESTÁVEL	134,00 10/03 12:45	138,00 10/03 15:15	500	520
39580000 - RIO JACUIPE / ALAGOAS	130,00 11/03 09:15	ESTÁVEL	129,10 11/03 07:45	131,40 10/03 13:30	500	520
RH Litoral Norte						
39622000 - RIO MANGUABA / ALAGOAS	-1,00 11/03 08:15	ESTÁVEL	-1,00 10/03 08:15	-1,00 10/03 08:15	500	520
RH Mundaú						
39689000 - RIO MUNDAU / PERNAMBUCO		MANUTENÇÃO			500	520
39715000 - RIO INHUMAS / PERNAMBUCO	43,00 11/03 08:15	ESTÁVEL	42,00 10/03 14:00	44,00 10/03 08:30	500	520
39720000 - RIO CARURU / ALAGOAS	152,00 11/03 08:15	ESTÁVEL	149,00 10/03 13:45	153,00 10/03 15:45	500	520
39745000 - RIO MUNDAU / ALAGOAS		MANUTENÇÃO			500	520
39770000 - RIO MUNDAU / ALAGOAS	453,00 11/03 08:15	ESTÁVEL	449,00 10/03 14:00	453,00 11/03 05:45	500	520
39575000 - RIO CANHOTO / PERNAMBUCO	150,00 10/03 16:45	ESTÁVEL	149,00 10/03 16:15	153,00 10/03 09:00	500	520
RH Paraíba						
39710000 - RIACHO SECO / PERNAMBUCO	85,00 11/03 08:45	ESTÁVEL	84,00 10/03 18:00	86,00 10/03 08:45	500	520
39855000 - RIO PARAIBA / ALAGOAS	15,00 11/03 09:00	ESTÁVEL	15,00 10/03 09:00	15,00 10/03 09:00	500	520
39860000 - RIO PARAIBA / ALAGOAS		MANUTENÇÃO			500	520
39863000 - RIO PARAIBA / ALAGOAS	57,00 11/03 09:00	ESTÁVEL	57,00 11/03 00:00	58,00 10/03 09:00	500	520
39866000 - RIO PARAIBINHA / ALAGOAS	84,00 11/03 09:00	ESTÁVEL	84,00 10/03 09:00	84,00 10/03 09:00	500	520













BOLETIM DO SISTEMA DE ALERTA DE CHEIA DOS NÍVEIS DOS RIOS



Código da estação	Nível 1 Dia Anterior	Nível 2 Dias Anteriores	Tendência	Nível Mínimo	Nível Máximo	Nível de alerta	Nível de inundação
RH Camaragibe							
39650700 - RIO JIRITUBA / ALAGOAS	33,00 10/03 07:00	33,00 09/03 07:00	ESTÁVEL	30,00 10/03 22:00	34,00 10/03 09:15	300	320
RH Coruripe							
39970000 - RIO CORURIPÉ / ALAGOAS	160,00 10/03 07:00	160,00 09/03 07:00	ESTÁVEL	160,00 10/03 08:15	164,00 10/03 14:00	500	520
RH Jacuipe - Una							
39571000 - RIO JACUIPE / PERNAMBUCO	135,00 10/03 07:00	100,00 09/03 07:00	ESTÁVEL	134,00 10/03 12:45	138,00 10/03 15:15	500	520
39580000 - RIO JACUIPE / ALAGOAS	130,90 10/03 07:00	131,70 09/03 07:00	ESTÁVEL	129,10 11/03 07:45	131,40 10/03 13:30	500	520
RH Litoral Norte							
39622000 - RIO MANGUABA / ALAGOAS	-1,00 10/03 07:00	-1,00 09/03 07:00	ESTÁVEL	-1,00 10/03 08:15	-1,00 10/03 08:15	500	520
RH Mundaú							
39689000 - RIO MUNDAÚ / PERNAMBUCO			MANUTENÇÃO			500	520
39715000 - RIO INHUMAS / PERNAMBUCO	44,00 10/03 07:00	43,00 09/03 07:00	ESTÁVEL	42,00 10/03 14:00	44,00 10/03 08:30	500	520
39720000 - RIO CARURU / ALAGOAS	151,00 10/03 07:00	153,00 09/03 07:00	ESTÁVEL	149,00 10/03 13:45	153,00 10/03 15:45	500	520
39745000 - RIO MUNDAÚ / ALAGOAS			MANUTENÇÃO			500	520
39770000 - RIO MUNDAÚ / ALAGOAS	451,00 10/03 07:00	454,00 09/03 07:00	ESTÁVEL	449,00 10/03 14:00	453,00 11/03 05:45	500	520
39575000 - RIO CANHOTO / PERNAMBUCO	153,00 10/03 09:00		ESTÁVEL	149,00 10/03 16:15	153,00 10/03 09:00	500	520
RH Paraíba							
39710000 - RIACHO SECO / PERNAMBUCO	87,00 10/03 07:00	93,00 09/03 07:00	ESTÁVEL	84,00 10/03 18:00	86,00 10/03 08:45	500	520
39855000 - RIO PARAIBA / ALAGOAS	15,00 10/03 07:00	15,00 09/03 13:00	ESTÁVEL	15,00 10/03 09:00	15,00 10/03 09:00	500	520
39860000 - RIO PARAIBA / ALAGOAS			MANUTENÇÃO			500	520
39863000 - RIO PARAIBA / ALAGOAS	59,00 10/03 07:00	60,00 09/03 07:00	ESTÁVEL	57,00 11/03 00:00	58,00 10/03 09:00	500	520
39866000 - RIO PARAIBINHA / ALAGOAS	84,00 10/03 07:00	85,00 09/03 07:00	ESTÁVEL	84,00 10/03 09:00	84,00 10/03 09:00	500	520

Secretaria de Estado do Meio Ambiente e dos Recursos Hídricos
Av. General Luiz de França Albuquerque, S/N - Jacarecica, Maceió/AL
CEP 57038-640 | Fone: (82) 3315-2680 | www.semah.al.gov.br

ANEXO III – Previsão do Tempo em Alagoas

ESTADO DE ALAGOAS							
SEMARH - DMET - DIRETORIA DE METEOROLOGIA					PREVISÃO DO TEMPO EM ALAGOAS		
Sexta-feira, 11 de Março de 2016							
Condição Atual: NO NORDESTE DO BRASIL OBSERVA-SE NEBULOSIDADE SIGNIFICATIVA NO OESTE/NORTE DO MARANHÃO E EM PONTOS ISOLADOS DO PIAUÍ, CEARÁ E BAHIA (IMAGEM METEOSAT-10 DE 11/00/16 ÀS 10:00 UTM)							
AGRESTE	TEMP. MÍNIMA	TEMP. MÁXIMA	UR. MÍNIMA	UR. MÁXIMA	DIR. E INTENSIDADE DO VENTO	IUV MÁXIMO	REGIÃO
	20°C	35°C	73%	94%	LESTE FRACO	ÍNDICE UV 13	
<i>Possibilidade de Chuva - Nebulosidade variável com possibilidade de chuva passageira.</i>							
BAIXO DO SÃO FRANCISCO	TEMP. MÍNIMA	TEMP. MÁXIMA	UR. MÍNIMA	UR. MÁXIMA	DIR. E INTENSIDADE DO VENTO	IUV MÁXIMO	REGIÃO
	21°C	33°C	75%	91%	LESTE FRACO	ÍNDICE UV 13	
<i>Variação de Nebulosidade - Nebulosidade variável durante o período</i>							
LITORAL	TEMP. MÍNIMA	TEMP. MÁXIMA	UR. MÍNIMA	UR. MÁXIMA	DIR. E INTENSIDADE DO VENTO	IUV MÁXIMO	REGIÃO
	22°C	32°C	82%	92%	LESTE MODERADO	ÍNDICE UV 13	
<i>Variação de Nebulosidade - Nebulosidade variável durante o período</i>							
SERTÃO	TEMP. MÍNIMA	TEMP. MÁXIMA	UR. MÍNIMA	UR. MÁXIMA	DIR. E INTENSIDADE DO VENTO	IUV MÁXIMO	REGIÃO
	21°C	37°C	42%	79%	LESTE FRACO	ÍNDICE UV 13	
<i>Variação de Nebulosidade - Nebulosidade variável durante o período</i>							
SERTÃO DO SÃO FRANCISCO	TEMP. MÍNIMA	TEMP. MÁXIMA	UR. MÍNIMA	UR. MÁXIMA	DIR. E INTENSIDADE DO VENTO	IUV MÁXIMO	REGIÃO
	22°C	38°C	41%	83%	LESTE FRACO	ÍNDICE UV 13	
<i>Variação de Nebulosidade - Nebulosidade variável e chuva ocasional durante o período</i>							
ZONA DA MATA	TEMP. MÍNIMA	TEMP. MÁXIMA	UR. MÍNIMA	UR. MÁXIMA	DIR. E INTENSIDADE DO VENTO	IUV MÁXIMO	REGIÃO
	22°C	31°C	82%	97%	LESTE FRACO	ÍNDICE UV 13	
<i>Variação de Nebulosidade - Nebulosidade variável e chuva ocasional durante o período</i>							

DESENVOLVIDO PELO ITEC - INSTITUTO DE TECNOLOGIA EM INFORMÁTICA E INFORMAÇÃO DO ESTADO DE ALAGOAS

Anexo IV – Portaria nº 694 de 28 de dezembro de 2016



Secretaria de Estado de Meio Ambiente e Recursos
Hídricos de Alagoas – SEMARH/AL
SUPERINTENDÊNCIA DE RECURSOS HÍDRICOS

SEGURANÇA DE BARRAGENS

**PORTARIA Nº 694 DE 28 DE DEZEMBRO DE 2016
REGULAMENTAÇÃO DOS ARTIGOS 11º E 12º DA LEI 12.334 DE
20 DE SETEMBRO DE 2010**

CONTEÚDO MÍNIMO DE INFORMAÇÕES DOS PLANOS DE AÇÃO DE EMERGÊNCIA – PAE PARA SEGURANÇA DE BARRAGENS

DEZEMBRO DE 2016

INTRODUÇÃO GERAL E JUSTIFICATIVA

A Secretaria de Estado do Meio Ambiente e dos Recursos Hídricos adota as informações mínimas que deve ter um Plano de Ação de Emergência – PAE de Segurança de Barragens, para que possam atender as exigências da legislação em vigor.

A presente Portaria Nº 694/ 2016 regulamenta os Artigos 11º e 12º da Lei nº 12.334 de 20 de setembro de 2010, aplicam-se às barragens destinadas à acumulação de água para quaisquer usos no Estado de Alagoas, cuja classificação dada pelo Plano de Segurança de Barragens seja Classe A:

- 1) Dano Potencial Associado: Alto, combinado com
- 2) Categoria de Risco: Alto, Médio ou Baixo.

A Lei nº 12.334 de 20 de setembro de 2010, conhecida por Lei de Segurança de Barragens, estabeleceu a Política Nacional de Segurança de Barragens (PNSB), considerando os aspectos referidos, além de outros, e definiu atribuições e formas de controle necessárias para assegurar as condições de segurança das barragens.

A Lei de Segurança de Barragens atribui aos empreendedores e aos responsáveis técnicos por eles escolhidos, a responsabilidade de desenvolver e implantar o Plano de Segurança da Barragem, de acordo com metodologias e procedimentos adequados para garantir as condições de segurança necessárias. No Brasil, os empreendedores são de diversas naturezas: públicos (federais, estaduais ou municipais) e privados, sendo a sua capacidade técnica e financeira, também, muito diferenciada, mas iguais nas responsabilidades da segurança do empreendimento, construído e/ou operado por eles.

Na presente Regulamentação da Lei 12.334 de 20 de setembro de 2010, pretende-se estabelecer orientações gerais quanto às metodologias e procedimentos a ser adotados pelos empreendedores, visando atender os Artigos 11º e 12º, e especificamente um conteúdo mínimo de informações na elaboração do Plano de Ação Emergencial – PAE.

Art. 11. O órgão fiscalizador poderá determinar a elaboração de PAE em função da categoria de risco e do dano potencial associado à barragem, devendo exigí-lo sempre para a barragem classificada como dano potencial associado alto.

Art. 12. O PAE estabelecerá as ações a serem executadas pelo empreendedor da barragem em caso de situação de emergência, bem como identificará os agentes a serem notificados dessa ocorrência, devendo contemplar, pelo menos:

I - identificação e análise das possíveis situações de emergência;

II - procedimentos para identificação e notificação de mau funcionamento ou de condições potenciais de ruptura da barragem;

III - procedimentos preventivos e corretivos a serem adotados em situações de emergência, com indicação do responsável pela ação;

IV - estratégia e meio de divulgação e alerta para as comunidades potencialmente afetadas em situação de emergência.

Parágrafo único. O PAE deve estar disponível no empreendimento e nas prefeituras envolvidas, bem como ser encaminhado às autoridades competentes e aos organismos de defesa civil.

As barragens, compreendendo o barramento, as estruturas associadas e o reservatório, são obras necessárias para uma adequada gestão dos recursos hídricos.

A construção e a operação das barragens podem, no entanto, envolver danos potenciais para as populações, para bens materiais e ambientais existentes no entorno e a jusante.

A segurança de barragens é um aspecto fundamental para todas as entidades envolvidas, tais como os empreendedores as autoridades legais, bem como os agentes que lhes dão apoio técnico nas atividades, relativas à concepção, ao projeto, à construção, à operação como também na desativação, quando não houver mais atividade na barragem.

Para garantir as necessárias condições de segurança das barragens ao longo da sua vida útil devem ser adotadas medidas de prevenção e controle dessas condições. Essas medidas, se devidamente implantadas e continuadas, asseguram uma probabilidade de ocorrência de acidente reduzida ou praticamente nula, mas devem, apesar disso, ser complementadas com medidas de defesa civil para minorar as consequências de uma possível ocorrência de acidente, especialmente em casos onde se associam danos potenciais mais altos.

As condições de segurança das barragens devem ser periodicamente revisadas levando-se em consideração eventuais alterações resultantes do envelhecimento e/ou deterioração das estruturas, ou de outros fatores, tais como, o aumento da ocupação nos vales a jusante ou a montante.

O PAE de uma barragem passa a ser assim uma peça de caráter dinâmico que pode ser alterada, acrescida ou diminuída conforme os acontecimentos que possam ocorrer ao longo da vida útil do empreendimento.

O documento "PAE – Plano e Ação Emergencial" deve ser apresentado para cada empreendimento em papel A4 / A3, encadernado de maneira que permita a atualização de informações sem restringir as anteriores, bem como substituição de procedimentos por outros mais modernos.

É desejável cópias em meio digital, que possam ser substituídos nos casos de revisão ou acréscimo.

Documento para conteúdo mínimo do PAE
SEMARH – AL

CAPA DO DOCUMENTO E LOMBADA

Logomarca do Empreendedor e/ou Nome do Proprietário e/ou Logo do Autor do PAE
"Nome do Empreendedor e/ou Proprietário"

BARRAGEM _____

PLANO DE AÇÃO DE EMERGÊNCIA – PAE

‘Documento para conteúdo mínimo do PAE
SEMARH – AL

Logomarca do Empreendedor e/ou Nome do Proprietário e/ou Logo do Autor do PAE
“Nome do Empreendedor e/ou Proprietário”

BARRAGEM

PLANO DE AÇÃO DE EMERGÊNCIA - PAE

ÍNDICE

SEÇÃO I- INFORMAÇÕES GERAIS DA BARRAGEM

SEÇÃO II- DETECÇÃO, AVALIAÇÃO E CLASSIFICAÇÃO DAS SITUAÇÕES DE EMERGÊNCIA

SEÇÃO III- FLUXOGRAMA DE NOTIFICAÇÃO

SEÇÃO IV- RESPONSABILIDADES GERAIS NO PAE

- IV.1. RESPONSABILIDADES DO EMPREENDEDOR
- IV.2. RESPONSABILIDADES DO COORDENADOR DO PAE
- IV.3. RESPONSABILIDADES DO ENCARREGADO DA BARRAGEM
- IV.4. RESPONSABILIDADES NA NOTIFICAÇÃO
- IV.5. RESPONSABILIDADES NA EVACUAÇÃO

SEÇÃO V- RESULTADOS DO ESTUDO DE ROMPIMENTO DA BARRAGEM E O RESPECTIVO MAPA DE INUNDAÇÃO

SEÇÃO VI. ANEXOS E APÊNDICES

- VI.1. PLANO DE TREINAMENTO DO PAE.
- VI.2. COORDENADAS DAS ESTRUTURAS E PONTOS VULNERÁVEIS, BEM COMO RESTRIÇÕES LOCAIS.
- VI.3. MEIOS E RECURSOS DISPONÍVEIS PARA SEREM UTILIZADOS EM SITUAÇÕES DE EMERGÊNCIA: MATERIAIS, EQUIPAMENTOS E FERRAMENTAS PERENES EXISTÊNCIA E LOCALIZAÇÃO.
- VI.4. FORMULÁRIO DE DECLARAÇÃO DE INÍCIO DE EMERGÊNCIA
- VI.5. FORMULÁRIO DE DECLARAÇÃO DE ENCERRAMENTO DE EMERGÊNCIA
- VI.6. FORMULÁRIO DE MENSAGEM DE NOTIFICAÇÃO
- VI.7. FORMULÁRIO DE CONTROLE DE ATUALIZAÇÃO DO PAE.
- VI.8. RELAÇÃO DAS AUTORIDADES PÚBLICAS QUE RECEBERAM CÓPIA DO PAE E OS RESPECTIVOS PROTOCOLOS

Logomarca do Empreendedor e/ou Nome do Proprietário e/ou Logo do Autor do PAE
"Nome do Empreendedor e/ou Proprietário"

BARRAGEM _____

PLANO DE AÇÃO DE EMERGÊNCIA - PAE

Coordenador do PAE: _____ (Nome) _____

AGENTE FISCALIZADOR: _____

Documento Nº: _____ **Revisão Nº:** ____ - ____

Responsável pela Elaboração: _____ (Nome) _____

Local: (Cidade, Estado)

Data: (Dia, Mês e Ano)

Fotografia Ilustrativa do Aproveitamento e/ou da Barragem, de preferência em tomada aérea.

SUMÁRIO

Item
Descrição
Página

SEÇÃO I INFORMAÇÕES GERAIS DA BARRAGEM

I.1
APRESENTAÇÃO
I.2
OBJETIVO DO PAE
I.3.
DESCRIÇÃO DA BARRAGEM; ESTRUTURAS ASSOCIADAS; LOCALIZAÇÃO E ACESSO

SEÇÃO II DESCRIÇÃO DA BARRAGEM; ESTRUTURAS ASSOCIADAS; LOCALIZAÇÃO E ACESSO

II.1
CARACTERIZAÇÃO DOS NÍVEIS DE SEGURANÇA E RISCO DE RUPTURA

NÍVEL 0 – AZUL - ALERTA DE INUNDAÇÃO POR OPERAÇÃO DE ESTRUTURAS DE DESCARGA

NÍVEL 1 – VERDE - SITUAÇÃO POTENCIAL DE RUPTURA ESTÁ SE DESENVOLVENDO

NÍVEL 2 – AMARELO - SITUAÇÃO POTENCIAL DE RUPTURA ESTÁ PIORANDO

NÍVEL 3 – LARANJA - SITUAÇÃO DE RUPTURA IMINENTE

NÍVEL 4 – VERMELHO - RUPTURA ESTÁ OCORRENDO OU ACABOU DE OCORRER

SEÇÃO III FLUXOGRAMA DE NOTIFICAÇÃO

SEÇÃO IV

RESPONSABILIDADES GERAIS NO PAE:

IV.1
RESPONSABILIDADES DO EMPREENDEDOR
IV.2
RESPONSABILIDADES DO COORDENADOR DO PAE
IV.3
RESPONSABILIDADES DO ENCARREGADO DA BARRAGEM
IV.4
RESPONSABILIDADES NA NOTIFICAÇÃO
IV.5
RESPONSABILIDADES NA EVACUAÇÃO
IV.6
RESPONSABILIDADES NO ENCERRAMENTO E CONTINUIDADE

SEÇÃO V RESULTADOS DO ESTUDO DE ROMPIMENTO DA BARRAGEM E O RESPECTIVO MAPA DE INUNDAÇÃO

SEÇÃO VI ANEXOS E APÊNDICES

VI.1
PLANO DE TREINAMENTO DO PAE
VI.2
CORDENADAS DAS ESTRUTURAS E PONTOS VULNERÁVEIS, BEM COMO RESTRIÇÕES LOCAIS
VI.3
MEIOS E RECURSOS DISPONÍVEIS PARA SEREM UTILIZADOS EM SITUAÇÕES DE EMERGÊNCIA: MATERIAIS, EQUIPAMENTOS E FERRAMENTAS PERENE LOCALIZAÇÃO
VI.4
FORMULÁRIO DE DECLARAÇÃO DE INÍCIO DE EMERGÊNCIA
VI.5

FORMULÁRIO DE DECLARAÇÃO DE ENCERRAMENTO DE EMERGÊNCIA

VI.6

FORMULÁRIO DE MENSAGEM DE NOTIFICAÇÃO.

VI.7

FORMULÁRIO DE CONTROLE DE ATUALIZAÇÃO DO PAE

VI.8

RELAÇÃO DAS AUTORIDADES PÚBLICAS QUE RECEBERÃO UMA CÓPIA DO PAE E OS RESPECTIVOS PROTOCOLOS DE AÇÕES.

Neste espaço relacionar as autoridades que receberão uma cópia de PAE.

- Gabinete Civil do Governo do Estado.
- Gabinete do Secretário de Estado do Meio Ambiente e Recursos Hídricos.
- Comitê de Bacia Hidrográfica do curso d' água principal.
- Defesa Civil Estadual.
- Os municípios a jusante da barragem –
 - Gabinete dos Prefeitos.
 - Defesa Civil Municipal.
 - Corpo de Bombeiro Regional que seja mais próximo do local da barragem – **2º GBM** - Maragogi; **3º GBM** - União dos Palmares; **4º GBM** - Palmeira dos Índios; **5º GBM** - São Miguel dos Campos; **6º GBM** - Penedo; **7º GBM** - Arapiraca; **8º GBM** - Batalha; **9º GBM** -Santana do Ipanema; **10º GBM** - Delmiro Gouveia.)

PAE – Barragem _____ Logomarca do Empreendedor/ Nome do Proprietário e/ou do Autor do PAE

SEÇÃO I- INFORMAÇÕES GERAIS DA BARRAGEM

I.1. APRESENTAÇÃO

Este Plano de Ação Emergencial trata dos assuntos de segurança da Barragem _____, de propriedade de _____, cujos dados são apresentados neste documento, e atendem aos dispositivos da Lei 12.334 de 20/09/2010 e suas regulamentações.

I.2. OBJETIVO DO PAE

O PAE tem como objetivo orientar as autoridades, os proprietários e seus prepostos, a população residente na área de risco, bem como aos proprietários de instalações de áreas agrícolas ou industriais como proceder em situações de risco de enchente no caso de acidente com a barragem.

I.3. DESCRIÇÃO DA BARRAGEM; ESTRUTURAS ASSOCIADAS; LOCALIZAÇÃO E ACESSO.

LOCALIZAÇÃO E ACESSO

A **BARRAGEM** _____ (de propriedade de _____), está localizado no rio - _____ na bacia do rio _____ (altura do seu km ____), no município de _____, ____.
Ela foi construída por _____ no período de ____ a ____.
Coordenadas: _ . ____ . ____ S; _ . ____ . ____ W.

Como chegar na barragem:

Saindo-se do município (citar o município mais próximo da barragem) seguindo na direção (nome da vila, da barragem, do engenho, da fazenda que seja conhecida da população)

Seguindo-se (__ km) para montante encontra-se a Barragem _____ (da _____).

Seguindo-se para jusante, existe (apenas) a Barragem _____ (da _____), no mesmo rio _____.

Para o acesso principal ao canteiro da **BARRAGEM** _____:

• Através da estrada municipal, em continuação à rodovia _____, no sentido da cidade _____, ____ à cidade _____, __, na altura do quilometro __, na margem _____, pouco (antes da ou após a) travessia do rio _____ existe um portão e a guarita;

OBS: A distância entre a cidade de _____, e a Barragem _____ é de aproximadamente __ km, pela rodovia _____, estando boa parte em condições _____.

PAE – Barragem _____ Logo do Empreendedor/Proprietário e/ou do Autor do PAE


Fig. 1. BARRAGEM _____

LOCALIZAÇÃO

Fig. 2. BARRAGEM _____

ACESSOS

Usar uma página para mostrar um mapa a partir da cidade mais próxima como chega ao –
(estradas, pontes, cancelas ou outros pontos de referencia) maciço da barragem.



PAE – Barragem _____ Logo do Empreendedor/Proprietário e/ou do Autor do PAE
ESTRUTURAS ASSOCIADAS

A Barragem _____ (segundo-se da margem direita para a margem esquerda) está composta de:

-
-
-
-

Adicionalmente, existem:

- Estruturas Principais:
.....;
- Estruturas Complementares:
.....;

A Barragem de _____ da Margem _____ é um maciço compactado com _____, com altura máxima da ordem de ___ m e aproximadamente ___ m de extensão (pelo eixo _____), com greide de crista na elevação __, __ manm ('metros acima do nível médio do mar').

A Barragem de _____ da Margem _____ é um maciço compactado, com altura máxima da ordem de ___ m e aproximadamente ___ m de extensão (pelo eixo _____), com greide de crista na elevação __, __ manm.

A Barragem de _____ é uma estrutura de concreto com altura máxima da ordem de ___ m e aproximadamente ___ m de extensão (pelo eixo _____), com greide de crista na elevação __, __ manm. (Opção para barragem de concreto)

O Vertedouro de Superfície (ou o Sangradouro) possui __ (___) vãos, fechados por comportas tipo _____, com perfil vertente se desenvolvendo para jusante, na forma de _____ e _____, com Bacia de Dissipação tipo _____, para melhoria das condições de dissipação de energia, na rocha não revestida, a jusante.

A Vazão de Projeto adotada foi a (Bimilenar?, Decamilenar?, PMF?, etc) de _____ m³/s.

OU

O Sangradouro é um bloco de concreto com perfil vertente livre, com laje de concreto logo a jusante, etc).

O Dique da margem _____ é uma estrutura compactada, com altura máxima de ___ m e ___ m de extensão pela crista, fechando a sela natural, cerca de _____ m a montante.

A seguir existem (Fotos e Figuras Ilustrativas simplificadas). Em Anexo estão incluídos desenhos oficiais, mostrando a situação 'Como Construída' (Planta, Seções e Detalhes, etc).

pág. _

PAE – Barragem _____ Logo do Empreendedor/Proprietário e/ou do Autor do PAE

Fig. 3. BARRAGEM _____

PLANTA GERAL





Fig.4. BARRAGEM _____
SEÇÕES PRINCIPAIS

pág. _



PAE – Barragem _____ Logo do Empreendedor/Proprietário e/ou do Autor do PAE

SEÇÃO II- DETECÇÃO, AVALIAÇÃO E CLASSIFICAÇÃO DAS SITUAÇÕES DE EMERGÊNCIA

II.1 Caracterização dos Níveis de Segurança e Risco de Ruptura

TABELA 1

NÍVEIS DE SEGURANÇA E RISCO DE RUPTURA Nível de Segurança Condições e Situações

NÍVEL 0 AZUL - ALERTA DE INUNDAÇÃO POR OPERAÇÃO DE ESTRUTURAS DE DESCARGA;

NÍVEL 1 VERDE -SITUAÇÃO POTENCIAL DE RUPTURA ESTÁ SE DESENVOLVENDO;

NÍVEL 2 AMARELO - SITUAÇÃO POTENCIAL DE RUPTURA ESTÁ PIORANDO;

NÍVEL 3 – LARANJA - SITUAÇÃO DE RUPTURA IMINENTE

NÍVEL 4 – VERMELHO - RUPTURA ESTÁ OCORRENDO OU ACABOU DE OCORRER.

II.2 Ações esperadas para cada nível de segurança

PAE – Barragem _____ Logo do Empreendedor/Proprietário e/ou do Autor do PAE

TABELA 2

DESCREVER COMO FAZER PARA CADA COR (AZUL, VERDE, AMARELO, LARANJA E VERMELHO)

O QUE FAZER	QUEM FAZ	QUANDO FAZER	COMO FAZER
Alertar Empresa	Observador	Ao verificar ocorrência	Telefone ou pessoalmente
Comunicar Coordenador	Operador	Ao receber alerta e identificar ocorrência	Confirmar visualmente. Informar por telefone, e-mail ou rádio
Avaliar situação e Definir Ações	Coordenador do PAE	Ao ser notificado	Assumir posto no local
Notifica Empresa e Órgãos	Coordenador do PAE	Ao avaliar a situação	Declarar Nível
Avaliar situação e Definir Ações	Coordenador do PAE	Ao avaliar a situação	Lista de Notificação
Avaliar progresso da situação e Definir novas Ações	Coordenador do PAE	Ao verificar o progresso do evento e resultado de medidas	Adotar Procedimentos Operacionais
Avaliar se progresso da situação retrocede para Nível _____ ou evolui para Nível _____	Coordenador do PAE	Ao verificar o progresso do evento e resultado de medidas	Declarar novo Nível

SEÇÃO III- FLUXOGRAMA DE NOTIFICAÇÃO

Caso seja encontrada uma situação anormal, com lenta tendência de evolução para Ruptura da Barragem, mas que, apesar de não estar em condição iminente, poderá ocorrer caso não seja tomada nenhuma providência, deve ser iniciada a Notificação sobre o problema em potencial.

Deve ser estabelecida uma programação periódica de envio de Boletins de atualização das condições, para:

- Defesa Civil;
- Autoridades Locais (Prefeitura, Polícia, Corpo de Bombeiros; etc.);
- Agência Reguladora; (Agência Nacional de Águas ANA; SEMARH);
- Projetista (se possível)
- Consultoria ou Órgão capaz de efetuar avaliação das condições de Segurança e fornecer orientação para se tentar reduzir o risco de Ruptura.
- Devem ser tomadas as providências programadas, conforme estabelecido na Tabela 2.

Caso ocorra piora nas condições, deve ser preparada a utilização do Fluxograma de Notificação da página

Caso a Ruptura seja iminente ou já esteja em progresso, a Evacuação no vale a jusante deve ser iniciada de imediato, de acordo com os procedimentos programados:

- Notificar as pessoas existentes logo a jusante da Barragem e em caso de agravamento da situação, providenciar sua Evacuação e transferência para a defesa Civil;
- Notificar as Autoridades Locais (Prefeitura, Polícia, Corpo de Bombeiros; etc.);
- Notificar a Agência Reguladora e seguir qualquer procedimento recomendado;
- Desenvolver as ações programadas, conforme Tabela

Existem aproximadamente _____ construções (casa e edificações) no vale a jusante, que poderão ser afetadas pela Onda de Cheia. As construções estão identificadas no Mapa de Inundação e os contatos estão anotados na Listagem de Notificação.

As águas da frente de Onda de Inundação devem atingir as primeiras construções em aproximadamente _____ minutos após o início da Ruptura da Barragem.

Deverão ser feitas tentativas de comunicação, usando-se telefone fixo, telefone celular (voz e 'torpedo'), rádio, e-mail, etc.

- Eventualmente serão necessários outros recursos extras, tais como o envio de pessoa com veículo (automotor ou aéreo – helicóptero).

PAE – Barragem _____ Logo do Empreendedor/Proprietário e/ou do Autor do PAE

FLUXOGRAMA DE NOTIFICAÇÃO

Não sendo possível Notificar o Contato Principal, procurar os Contatos Imediatos

Operador ou Responsável local pela **Barragem** _____

Fone: () / Celular ()

Pessoa Identifica **SITUAÇÃO ANORMAL**

DEFESA CIVIL de _____

Nome:.....

Fone: () /

Celular ()

Coordenador do **PAE - Barragem** _____

Nome:..... Fone: () / Celular ()

PREFEITURA MUNICIPAL DE _____

Nome:.....Fone: () /Celular ()

Diretoria da Empresa (CASAL ou SAE) e/ou Gerência Técnica (caso de barragem de abastecimento de cidades)

Nome:.....

Fone: () /

Celular ()

CASAL OU SAAE

Nome:.....

Fone: () /

Celular ()

Associação de Moradores do Bairro _____

Nome:.....

Fone: () /

Celular ()

Corpo de Bombeiros

Nome:.....

Fone: () /

Celular ()

Polícia Militar

Nome:.....

Fone: () /

Celular ()

Polícia Ambiental

Nome:.....

Fone: () /

Celular ()

Industria _____

Nome:.....

Fone: () /

Celular ()

(1) Notificação **Primária**

(2) Notificação Secundária

LEGENDA

OBS: O Fluxograma deve ser adaptado aos Procedimentos do Empreendedor e/ou Proprietário e às condições locais.

Operador / Responsável pela Barragem _____ situada a Jusante

Operador / Responsável pela Barragem _____ situada a Montante

AGÊNCIA FISCALIZADORA

Contato Sr: _____

Fone: () /

Celular ()

Gabinete do Governador

Contato Sr: _____

Fone: () /

Celular ()

(1)

(1)

(1)

(2)

(2)

PAE – Barragem _____ Logo do Empreendedor/Proprietário e/ou do Autor do PAE
PAE DA BARRAGEM _____

LISTA: FLUXOGRAMA DE NOTIFICAÇÃO

Nome / Contato

Endereço, Telefone, Site e E-mail

Comercial

Residencial

Coordenador do PAE – Barragem _____

R. _____ n.

() - () -

Av. _____ n. ___ and.

() - () -

Defesa Civil

R. _____ n.

() - () -

R. _____ n.

() - () -

R. _____ n.

() - () -

R. _____ n.

() - () -

Diretoria da Empresa

R. _____ n.

() - () -

R. _____ n.

() - () -

R. _____ n.

() - () -

R. _____ n.

() - () -

Agência Fiscalizadora _____

R. _____ n.

() - () -

R. _____ n.

() - () -

Gabinete do Governador do Estado _____

R. _____ n.

() - () -

R. _____ n.

() - () -

Prefeitura Municipal e CASAL ou CASAL OU SAAE

R. _____ n.

() - () -

R. _____ n.

() - () -

Barragem a Montante

R. _____ n.

() - () -

R. _____ n.

() - () -

Barragem a Jusante

R. _____ n.

() - () -

R. _____ n.

() - () -

Polícia Civil, Polícia Florestal e de Mananciais, Polícia Militar (PM)

R. _____ n.

() - () -

R. _____ n.

() - () -

Corpo de Bombeiros

R. _____ n.

() - () -

R. _____ n.

() - () -

Associação de Moradores de _____

R. _____ n.

() - () -

R. _____ n.

() - () -

Empresa / Indústria _____

R. _____ n.

() - () -

R. _____ n.

() - () -

PAE – Barragem _____ Logo do Empreendedor/Proprietário e/ou do Autor do PAE

SEÇÃO IV- RESPONSABILIDADES GERAIS NO PAE

IV.1. RESPONSABILIDADES DO EMPREENDEDOR

(Nome do Empreendedor e/ou Proprietário) é o (a) responsável pelas ações em Segurança de Barragens de suas estruturas, devendo designar formalmente um coordenador para executar as ações descritas no PAE. E ainda: (...)

(Nome do Empreendedor e/ou Proprietário) é o (a) responsável pelas ações, durante a situação de Emergência, que visem garantir a (...)

IV.2. RESPONSABILIDADES DO COORDENADOR DO PAE

O Coordenador Responsável designado por (Nome do Empreendedor e/ou Proprietário), conforme definido e registrado nos documentos deste **PAE** é o Sr. _____ fone () / cel: () . Também está(ão) registrado(s) o(s) nome(s) do(s) substituto(s): Sr. _____ fone () / cel: () ; e Sr. _____ fone () / cel: () .

É responsável por:

1. detectar, avaliar e classificar as situações de emergência em potencial, de acordo com os níveis e código de cores padrão;
2. declarar situação de emergência e executar as ações descritas no PAE;
3. executar as ações previstas no fluxograma de notificação;
4. alertar a população potencialmente afetada na zona de auto salvamento;
5. notificar as autoridades públicas em caso de situação de emergência;
6. emitir declaração de encerramento da emergência;
7. providenciar a elaboração do relatório de fechamento de eventos de emergência;

(...)

IV.3. RESPONSABILIDADES DO ENCARREGADO DA BARRAGEM

O encarregado da Barragem é responsável local pela barragem. Em caráter excepcional poderá decretar os níveis azul e verde, além de:

(...)

IV.4. RESPONSABILIDADES NA NOTIFICAÇÃO

(...)

IV.5. RESPONSABILIDADES NA EVACUAÇÃO

(...)

PAE – Barragem _____ Logo do Empreendedor/Proprietário e/ou do Autor do PAE

SEÇÃO V- RESULTADOS DO ESTUDO DE ROMPIMENTO DA BARRAGEM E O RESPECTIVO MAPA DE INUNDAÇÃO

Apresentação dos resultados do estudo de rompimento em planta, formada através de mapas conseguido por fotos satélite, com simulação da área de inundação através de software em que por escalas apropriadas dêem um visão da onda de cheia nos 25 Km a jusante da barragem.

(...)

Distância a jusante
(km)

Nível d'água máxima
(m)

Elevação
Máxima
(m)


Vazão máxima
(m³/s)

Tempo para vazão máxima
(hh:mm)

PAE – **B**arragem _____ Logo do Empreendedor/Proprietário e/ou do Autor do PAE

MAPAS DE INUNDAÇÃO (USAR A4 OU A3)

FIGURA X: MAPA DE INUNDAÇÃO E ROTAS DE EVACUAÇÃO



PAE – Barragem _____ Logó do Empreendedor/Proprietário e/ou do Autor do PAE

SEÇÃO VI. ANEXOS E APÊNDICES

[Os Anexos e Apêndices constam do Original e das vias principais. Esses documentos complementares podem ser separados e suprimidos nas distribuições das cópias, colocando-se apenas os de real utilidade ao usuário].

VI.1. PLANO DE TREINAMENTO DO PAE.

(Descrever as ações a serem ensaiados junto à população para evacuação e locais de concentrações. As ações de ensaios simulados devem ser efetuadas junto com a Defesa Civil a quem serão entregues calendário com as data prováveis dos eventos.)

VI.2. CORDENADAS DAS ESTRUTURAS E PONTOS VULNERÁVEIS, BEM COMO RESTRIÇÕES LOCAIS.

(...)

VI.3. MEIOS E RECURSOS DISPONÍVEIS PARA SEREM UTILIZADOS EM SITUAÇÕES DE EMERGÊNCIA: MATERIAIS, EQUIPAMENTOS E FERRAMENTAS PERENES EXISTÊNCIA E LOCALIZAÇÃO.

O responsável pelo Suprimento de Materiais deve manter o controle e garantir a manutenção e/ou reposição de estoque de **MATERIAIS PERENES**. Esses materiais são necessários para um atendimento imediato e provisório, para fazer frente às condições de Emergência que estejam se iniciando, para que se possa ganhar tempo, até à chegada de equipe, equipamento e materiais, que realmente possam ter uma ação mais completa sobre o evento. Os materiais constantes da lista em anexo devem , estar à disposição para uso no local próprio, no canteiro da Barragem, antes do início do período oficial de chuvas de cada ano.

Para execução dos serviços na condição anormal, para se tentar reverter o progresso do evento, devem estar disponíveis (além dos materiais e das pessoas), algumas Ferramentas específicas, mantidas em estoque separado.

PAE DA BARRAGEM _____ CONTROLE DE MATERIAIS/EQUIPAMENTOS
Material / Equipamentos

PAE – Barragem _____ Logo do Empreendedor/Proprietário e/ou do Autor do PAE

VI.4. FORMULÁRIO DE DECLARAÇÃO DE INÍCIO DE EMERGÊNCIA.
Empreendedor e/ou Proprietário

BARRAGEM _____
DECLARAÇÃO DE EMERGÊNCIA
SITUAÇÃO _____

Eu, (nome e cargo) , na condição de Coordenador do **PAE** da **Barragem _____** e no uso das atribuições e responsabilidades que me foram delegadas, efetuo o registro da **Declaração de Emergência**, na **Situação** de , para a **Barragem _____** a partir das horas e minutos do dia ____ / ____ / _____, em função da ocorrência de:
(local) , de de ____ .

(nome e assinatura)
(cargo e RG)

PAE – Barragem _____ Logo do Empreendedor/Proprietário e/ou do Autor do PAE
VI.5. FORMULÁRIO DE DECLARAÇÃO DE ENCERRAMENTO DE EMERGÊNCIA.
Empreendedor e/ou Proprietário

BARRAGEM _____
DECLARAÇÃO DE ENCERRAMENTO DA EMERGÊNCIA
SITUAÇÃO _____

Eu, (nome e cargo) , na condição de Coordenador do **PAE** da **Barragem _____** e no uso das atribuições e responsabilidades que me foram delegadas, efetuo o registro da **Declaração de Encerramento da Emergência**, na **Situação** de , para a **Barragem _____** a partir das horas e minutos do dia ____ / ____ / _____, em função da recuperação das condições adequadas de Segurança da Barragem e eliminação do Risco de Ruptura.

OBS:
.(local) , de de ____ .

(nome e assinatura)
(cargo e RG)

PAE – Barragem _____ Logo do Empreendedor/Proprietário e/ou do Autor do PAE

VI.6. FORMULÁRIO DE MENSAGEM DE NOTIFICAÇÃO.

URGENTE

Mensagem resultante da aplicação do *Plano de Ação de Emergência - PAE da Barragem* _____ em __/__/__.

A partir das __: __ h de __/__/__, está sendo ativado o Nível de Segurança _____ do *Plano de Ação de Emergência - PAE da Barragem* _____ porque _____.

Esta é uma mensagem de (Declaração/Alteração) do Nível de Segurança, feita por _____, Coordenador do *Plano de Ação de Emergência - PAE da Barragem* _____.

A causa da Declaração é (descrição mínima da situação, identificação da condição anormal, possíveis danos, risco de ruptura potencial ou real, etc).

Esta mensagem está sendo enviada simultaneamente a _____, _____ e _____.

As circunstâncias ocorridas fazem com que devam se precaver e por em ação as recomendações e atividades delineadas em sua cópia do *Plano de Ação de Emergência - PAE da Barragem* _____ e os respectivos Mapas de Inundação.

Favor confirmar o recebimento desta comunicação ao Sr. _____ pelo telefone número () _____ - _____, e fax número () _____ - _____ e/ou e-mail _____@_____._____.

Nós os manteremos atualizados da situação em caso de mudança do Nível de Segurança, caso ela se resolva ou se torne pior. Nova Comunicação será emitida novamente, dentro de _____ horas ou de hora em hora, para sua atualização.

Para outras informações, entre em contato com o Sr. _____ pelo telefone número () _____ - _____, e fax número () _____ - _____ e/ou e-mail _____@_____._____.

Fim da Mensagem

PAE – Barragem _____ Logo do Empreendedor/Proprietário e/ou do Autor do PAE

VI.7. FORMULÁRIO DE CONTROLE DE ATUALIZAÇÃO DO PAE.

Constantemente, no dia a dia, à medida que forem obtidas novas informações, o Responsável pela Atualização do **PAE** da **Barragem _____** (Sr. _____) deverá efetuar as anotações manuais em sua cópia do **PAE**, para manter a atualização provisória. Anualmente, até 31 de maio, o presente **PLANO DE AÇÃO DE EMERGÊNCIA – PAE** da **Barragem _____** deverá ser atualizado, sendo incluídas as novas informações, e com remoção dos dados tornados desatualizados e/ou incorretos. As folhas corrigidas deverão ser anotadas adequadamente em seu rodapé e suas cópias serão distribuídas para todas as pessoas que participem do **PAE** e tenham em seu poder, uma cópia para uso.

PAE DA BARRAGEM _____ **CONTROLE DE REVISÕES** *Atualiz. Data Descrição*

Elaborado Aprovado

Controle Efetuado por: (Nome, Cargo, Registro, Visto, Local, Data)

OBS: Deve ser verificada adequação ao Procedimento do Empreendedor e/ou Proprietário

PAE – Barragem _____ Logo do Empreendedor/Proprietário e/ou do Autor do PAE

VI.8. RELAÇÃO DAS AUTORIDADES PÚBLICAS QUE RECEBERAM CÓPIA DO PAE E OS RESPECTIVOS PROTOCOLOS.

Anexo V – Portaria nº 696 de 29 de dezembro de 2016



ESTADO DE ALAGOAS

SECRETARIA DO MEIO AMBIENTE E DOS RECURSOS HÍDRICOS

Av. Gen. Luiz de França Albuquerque, s/n – Jacarecica - Maceió - AL - CEP 57038640

Fone: (82) 3315-2680

SUPERINTENDÊNCIA DE RECURSOS HÍDRICOS

PORTARIA/SEMARH Nº 696 DE 29 DE DEZEMBRO DE 2016

Estabelece a periodicidade, qualificação da equipe responsável, conteúdo mínimo e nível de detalhamento da inspeção de segurança especial de barragens de acumulação de água, conforme § 2º do art. 9º da Lei Federal nº 12.334 de 20 de setembro de 2010.

O Secretário de Estado do Meio Ambiente e dos Recursos Hídricos – SEMARH, no uso de suas atribuições e tendo em vista a competência prevista pela Lei nº 5.965, de 10 de novembro de 1997, e pela Lei Delegada de nº 32, de 23 de abril de 2003;

Considerando a Lei Federal nº 12.334, de 20 de setembro de 2010, que estabelece a Política Nacional de Segurança de Barragens destinadas à acumulação de água para quaisquer usos, no seu Art. 9º, § 2º, permite aos órgãos fiscalizadores criar as condições para inspeção especial sobre Segurança de Barragens;

Considerando que compete à SEMARH, no âmbito de suas atribuições, fiscalizar as barragens para as quais outorgou o direito de uso dos recursos hídricos, quando o objeto for acumulação de água, exceto as para fins de aproveitamento hidrelétrico, conforme art. 5º, inciso I, da Lei Federal nº 12.334 de 2010;

Considerando que a Lei nº Federal 12.334, de 2010, em seu artigo 9º, atribuiu aos órgãos fiscalizadores a competência para definir a periodicidade, a qualificação da equipe técnica responsável, o conteúdo mínimo e o nível de detalhamento da inspeção especial de segurança de barragens.

RESOLVE

Art.1º. Inspeções de Segurança Especiais.

Sempre que detectadas anomalias nas barragens deverão ser realizadas pelo empreendedor Inspeções de Segurança Especiais.

As Inspeções de Segurança Especiais deverão ser realizadas quinzenalmente ou em menor prazo, a critério do responsável técnico, até que a anomalia detectada na Inspeção de Segurança Regular tenha sido classificada como extinta ou controlada. Essas inspeções deverão ser registradas na "Ficha de Inspeção de Segurança Especial".

A Ficha de Inspeção de Segurança Especial terá seu modelo definido pelo empreendedor e deverá abranger os componentes e estruturas associadas à barragem que tenham motivado a Inspeção de Segurança Especial, e, no mínimo, os itens definidos no modelo proposto do Anexo X.

O empreendedor deverá protocolizar as Fichas de Inspeção de Segurança Especial na SEMARH, em até quinze dias após sua elaboração e, anexá-las no Volume III - Registros e Controles (Anexo IX) do PSB.

O empreendedor deverá elaborar um Relatório de Inspeção de Segurança Especial contendo, no mínimo:





ESTADO DE ALAGOAS

SECRETARIA DO MEIO AMBIENTE E DOS RECURSOS HÍDRICOS

Av. Gen. Luiz de França Albuquerque, s/n – Jacarecica - Maceió - AL - CEP 57038640

Fone: (82) 3315-2680

SUPERINTENDÊNCIA DE RECURSOS HÍDRICOS

I - Identificação do representante legal da empresa, assim como da empresa externa contratada pelo empreendedor, quando for o caso;

II - Identificação do responsável técnico para a mitigação das anomalias ou incidentes constatados na Inspeção Regular de Segurança de Barragem pela própria empresa ou pela empresa externa contratada, se for o caso;

III - Avaliação das anomalias encontradas e registradas, individualmente, identificando possível mau funcionamento e indícios de deterioração ou defeito de construção;

IV - Relatório fotográfico contendo as anomalias;

V - Reclassificação, se necessário, quanto à pontuação do Estado de Conservação referente à Categoria de Risco da Barragem de cada anomalia identificada na Ficha de Inspeção de Segurança Especial;

VI - Comparação com os resultados da Inspeção de Segurança Especial anterior, se houver;

VII – Ações adotadas para a eliminação das anomalias constatadas;

VIII – Avaliação do resultado de inspeção e revisão dos registros de instrumentação disponíveis, indicando a necessidade de manutenção, reparos ou de novas inspeções especiais, recomendando os serviços necessários;

IX – Classificação, quando da primeira Inspeção Especial, e reclassificação, quando da segunda ou posterior Inspeção Especial, da pontuação do Estado de Conservação referente à Categoria de Risco da Barragem, de acordo com Anexo VII;

X - Classificação do resultado das ações adotadas em face das anomalias, baseadas na Categoria de Risco da Barragem, de acordo com definições a seguir:

a) Extinto: se a anomalia que resultou na pontuação máxima de 10 (dez) pontos, em qualquer coluna do quadro de Estado de Conservação referente à Categoria de Risco da Barragem, for completamente extinta, não gerando mais risco que comprometa a segurança da barragem;

b) Controlado: se a anomalia que resultou na pontuação máxima de 10 (dez) pontos, em qualquer coluna do quadro de Estado de Conservação referente à Categoria de Risco da Barragem não for totalmente extinta, mas as ações adotadas eliminarem o risco de comprometimento da segurança da barragem. Todavia devem ser controladas, monitoradas ou reparadas ao longo do tempo;

c) Não extinto: quando a anomalia que resultou na pontuação máxima de 10 (dez) pontos, em qualquer coluna do quadro de Estado de Conservação referente à Categoria de Risco da Barragem, não foi controlada tampouco extinta, necessitando de novas intervenções a fim de eliminar a anomalia, tais como novas Inspeções Especiais de Segurança da Barragem.

XI - Ciência do empreendedor ou de seu representante legal.

A extinção ou o controle da anomalia deverá ser atestado por meio de uma Inspeção Final de Segurança Especial. A Inspeção Final de Segurança Especial que ateste a extinção ou o controle da anomalia que resultou na pontuação máxima de 10 (dez) pontos em qualquer coluna do quadro de Estado de Conservação referente à Categoria de Risco da Barragem deverá conter relatório conclusivo, assinado pelo responsável técnico, atestando a liberação da barragem para sua operação. Cópia desse relatório deverá integrar o Relatório de Inspeção de Segurança Especial. A classificação do resultado das ações adotadas em face da anomalia deverá ser feita para cada anomalia encontrada.

A extinção ou o controle da anomalia deverá ser demonstrada no Relatório de Inspeção de Segurança Especial, submetido à avaliação da SEMARH em até 30 (trinta) dias da Inspeção final de Segurança Especial;

O Relatório de Inspeção de Segurança Especial deverá ser anexado ao Volume III do Plano de Segurança da Barragem em até 30 (trinta) dias após a avaliação da SEMARH.





ESTADO DE ALAGOAS

SECRETARIA DO MEIO AMBIENTE E DOS RECURSOS HÍDRICOS

Av. Gen. Luiz de França Albuquerque, s/n – Jacarecica - Maceió - AL - CEP 57038640

Fone: (82) 3315-2680

SUPERINTENDÊNCIA DE RECURSOS HÍDRICOS

Art.2º Qualificação de Equipe Técnica Responsável.


As Inspeções de Segurança Especial e a Declaração de Condição de Estabilidade deverão ser efetuadas pela Equipe de Segurança da Barragem ou por empresa externa contratada pelo empreendedor, composta por profissionais treinados e capacitados.

Os Relatórios de Inspeção de Segurança Regular e Especial, as respectivas Fichas e a Declaração de Condição de Estabilidade da Barragem deverão ser elaborados por equipe ou profissional com registro no Conselho Regional de Engenharia e Agronomia - CREA, cujas atribuições profissionais para projeto, construção, operação ou manutenção de barragens de terra ou de concreto sejam compatíveis com as definidas pelo Conselho Federal de Engenharia e Agronomia – CONFEA.

Art. 3º Esta Portaria entra em vigor na data de sua publicação.

SECRETARIA DE ESTADO DO MEIO AMBIENTE E RECURSOS HIDRICOS, Maceió/AL, 29 de Dezembro de 2016.

CLÁUDIO ALEXANDRE AYRES DA COSTA
SECRETÁRIO DE ESTADO



Anexo VI – Portaria nº 697 de 29 de dezembro de 2016



ESTADO DE ALAGOAS
SECRETARIA DO MEIO AMBIENTE E DOS RECURSOS HÍDRICOS
Av. Gen. Luiz de França Albuquerque, s/n – Jacarecica - Maceió - AL - CEP 57038640
Fone: (82) 3315-2680

PORTARIA Nº 697 DE 29 DE DEZEMBRO DE 2016

Estabelece critérios complementares de classificação de barragens outorgadas pela Secretaria de Estado do Meio Ambiente e dos Recursos Hídricos, quanto ao Dano Potencial Associado - DPA, com fundamento no art. 5º, §3º, da Resolução CNRH nº 143 de 2012, e art. 7º da Lei nº 12.334, de 2010.

O Secretário de Estado do Meio Ambiente e dos Recursos Hídricos de Alagoas, no uso de suas atribuições e tendo em vista a competência prevista pela Lei nº 5.965, de 10 de novembro de 1997, e pela Lei delegada de nº 32, de 23 de abril de 2003.

Considerando que Compete à SEMARH, no âmbito de suas atribuições, fiscalizar as barragens para as quais outorgou o direito de uso dos recursos hídricos, quando o objeto for de acumulação de água para qualquer uso, exceto as para fins de aproveitamento hidrelétrico, conforme art. 5º, inciso I, da Lei nº 12.334, de 2010; e

Considerando que compete à SEMARH classificar as barragens por ela reguladas, conforme o art. 7º da Lei nº 12.334, de 2010;

Considerando que Conselho Nacional de Recursos Hídricos - CNRH estabeleceu, em sua Resolução nº 143, de 2012, critérios gerais para classificação de barragens por Categoria de Risco e Dano Potencial Associado e pelo Volume do Reservatório, e em atendimento ao art. 7º da Lei nº 12.334, de 2010;

Considerando a Resolução CNRH nº 143, de 2012, possibilita a adoção de critérios complementares

RESOLVE:

Art. 1º Os critérios de classificação quanto ao Dano Potencial Associado – DPA, para as barragens reguladas pela SEMARH, passam a contar com critérios complementares referentes ao Impacto Ambiental e ao Impacto Sócio-econômico, na forma do Anexo I desta resolução.

Art. 2º A SEMARH observará, para fins de classificação das barragens, o disposto nesta Portaria que aperfeiçoa os critérios estabelecidos pela Resolução CNRH nº 143, de 2012.

Art. 3º Esta resolução entra em vigor na data de sua publicação.

Claudio Alexandre Ayres da Costa

Secretário de Estado

**ESTADO DE ALAGOAS****SECRETARIA DO MEIO AMBIENTE E DOS RECURSOS HÍDRICOS**

Av. Gen. Luiz de França Albuquerque, s/n – Jacarecica - Maceió - AL - CEP 57038640

Fone: (82) 3315-2680

ANEXO I

Classificação quanto ao Dano Potencial Associado para barragens de acumulação de água

Volume Total do Reservatório (a)	Potencial de perdas de vidas humanas (b)	Impacto ambiental (c)	Impacto sócio-econômico (d)
PEQUENO < = 5 milhões m ³ (1)	INEXISTENTE (Não existem pessoas permanentes / residentes ou temporárias / transitando na área afetada a jusante da barragem) (0)	POUCO SIGNIFICATIVO (Quando a área afetada da barragem não representa área de interesse ambiental, áreas protegidas em legislação específica ou encontra-se totalmente descaracterizada de suas condições naturais) (1)	INEXISTENTE (Quando não existem quaisquer instalações e serviços de navegação na área afetada por acidente da barragem) (0)
MÉDIO Entre 5 milhões a 75 milhões m ³ (2)	POUCO FREQUENTE (Não existem pessoas ocupando permanentemente a área afetada a jusante da barragem, mas existe estrada vicinal de uso local) (4)	SIGNIFICATIVO (Quando a área afetada incluir áreas de proteção de uso sustentável – APA, FLONA, RESEX, etc. – ou quando for área de interesse ambiental e encontrar-se pouco descaracterizada de suas condições naturais) (2)	BAIXO (Quando existem de 1 a 5 instalações residenciais e comerciais, agrícolas, industriais ou infraestrutura na área afetada da barragem) (1)
GRANDE Entre 75 milhões a 200 milhões m ³ (3)	FREQUENTE (Não existem pessoas ocupando permanentemente a área afetada a jusante da barragem, mas existe rodovia municipal, estadual, federal ou outro local e/ou empreendimento de permanência eventual de pessoas que poderão ser atingidas) (8)	MUITO SIGNIFICATIVO (Quando a área afetada incluir áreas de proteção integral – ESEC, PARNA, REBIO, etc. inclusive Terras Indígenas – ou quando for de grande interesse ambiental em seu estado natural) (5)	MÉDIO (Quando existem mais de 5 até 30 instalações residenciais e comerciais, agrícolas, industriais ou de infraestrutura na área afetada da barragem) (3)
MUITO GRANDE > 200 milhões m ³ (5)	EXISTENTE (Existem pessoas ocupando permanentemente a área afetada a jusante da barragem, portanto, vidas humanas poderão ser atingidas) (12)		ALTO (Existe grande concentração de instalações residenciais e comerciais, agrícolas, industriais, de infraestrutura e serviços de lazer e turismo na área afetada da barragem ou instalações portuárias ou serviços de navegação) (8)
DPA = \sum (a até d):			

ANEXO VII – Detalhamento da Aplicação dos Recursos do Progestão.

APLICAÇÃO DOS RECURSOS FINANCEIROS DO PROGESTÃO

ALAGOAS					
DISCRIMINAÇÃO DA DESPESA	VALORES (R\$)				
	2013	2014	2015	2016	TOTAL
DIÁRIAS (Valores gastos com diárias)	0,00	2925,00	17510,00	17989,00	38424,00
Eventos, reuniões, oficinas, capacitação e viagens a serviço da SEMARH					
PASSAGENS (Valores gastos com passagens aéreas e terrestres)	0,00	3611,08	21998,96	10865,60	36475,64
Eventos, reuniões, oficinas, capacitação e viagens a serviço da SEMARH					
SUB-TOTAL - Diárias e Passagens	0,00	6536,08	39508,96	28854,60	74899,64
MATERIAL DE CONSUMO					
Material de expediente	0,00	1170,00	7305,20	7988,00	16463,20
Material de reposição	0,00	0,00	0,00	60419,95	60419,95
Combustível	0,00	0,00	3810,00	221676,49	225486,49
Outros	0,00	0,00	0,00	0,00	0,00
aquisição de baterias e vestuário para equipe da sala de alerta; programa de recuperação de nascentes; apoio logístico para atendimento as necessidades da SEMARH					
SUB-TOTAL - Material de consumo	0,00	1170,00	11115,20	290084,44	302369,64
AQUISIÇÃO DE EQUIPAMENTOS E MATERIAL PERMANENTE					
Veículos	0,00	0,00	0,00	0,00	0,00
Mobiliário	0,00	3808,00	0,00	127557,00	131365,00
Computadores	0,00	7299,00	63380,00	7890,00	78569,00
Outros	0,00	90484,42	0,00	106852,75	197337,17
Reestruturação do espaço físico da SEMARH; aquisição de condicionadores de ar para SRH; aquisição de equipamentos para Sala de Situação					
SUB-TOTAL - Equipamentos e materiais permanentes	0,00	101591,42	63380,00	242299,75	407271,17
SERVIÇOS DE TERCEIROS					
Contratação de Pessoal - Pessoa Física	0,00	0,00	353732,11	483701,43	837433,54
Equipe de 04 consultores da equipe do Progestão e 02 consultores da Sala de Situação					
Contratação de Estudos e Projetos em Recursos Hídricos - Pessoa Jurídica	0,00	0,00	0,00	401399,92	401399,92
Programa de perfuração de poços do Governo do Estado					
Contratação de Planos de Recursos Hídricos	0,00	0,00	0,00	0,00	0,00
Discriminar por objetivo especificando se pessoa física ou jurídica (Inserir quantas linhas necessárias)					
Contratação de Serviços de Manutenção da Rede de Monitoramento Hidrometeorológico	0,00	0,00	0,00	0,00	0,00
Discriminar por objetivo especificando se pessoa física ou jurídica (Inserir quantas linhas necessárias)					
Despesas realizadas com Comitês e Conselho Estadual de Recursos Hídricos	0,00	0,00	0,00	0,00	0,00
Discriminar por objetivo especificando se pessoa física ou jurídica (Inserir quantas linhas necessárias)					
Ações de Capacitação e Treinamentos	0,00	0,00	0,00	8650,00	8650,00
Serviço de tradução e interpretação para forum e congresso em Maceió					
Contratação de empresas para serviços de informática	0,00	71314,72	41304,60	43536,00	156155,32
Locação de impressoras para atendimento a programação da SEMARH; aquisição de aplicativo de previsão de tempo para Sala de Situação					
Contratação de empresas para realização de eventos	0,00	0,00	2800,00	17812,25	20612,25
Locação de tendas, contratação de buffet paara diversos eventos promovidos pela SEMARH					
Outros	0,00	0,00	7100,00	7900,00	15000,00
Manutenção de veículo da Sala de Situação					
SUB-TOTAL - Despesas especificas	0,00	71314,72	404936,71	962999,60	1439251,03
OUTRAS DESPESAS					
Outros	0,00	0,00	0,00	33780,00	33780,00
Material de publicidade paara promoção de eventos realizados pela SEMARH; manutenção das estações da Sala de Situação					
SUB-TOTAL - Outras despesas	0,00	0,00	0,00	33780,00	33780,00
TOTAL DAS DESPESAS	0,00	180612,22	518940,87	1558018,39	2257571,48
PARCELA PROGESTÃO TRANSFERIDA (valor da parcela repassada no ano)	750000,00	750000,00	739125,00	712500,00	2951625,00
RENDIMENTOS (valor total dos rendimentos apurados ao final de cada ano)	6000,55	54134,61	86773,28	113412,74	260321,18
TOTAS DAS DESPESAS (valor total das despesas realizadas no ano)	0,00	180612,22	518940,87	1558018,39	2257571,48
SALDO PROGESTÃO	756000,55	623522,39	306957,41	-732105,65	954374,70