



AGÊNCIA EXECUTIVA DE GESTÃO DAS ÁGUAS DO ESTADO DA PARAÍBA

**Programa Nacional de Consolidação do
Pacto Nacional pela Gestão das Águas – PROGESTÃO**

Relatório Progestão 2018 – 2º Ciclo

– 2º Período de Certificação –

PARAÍBA

31 de março de 2019



**GOVERNO
DA PARAÍBA**



**SEGUE
*o trabalho***



Apresentação

A governança no Brasil está baseada em "três pilares": a gestão descentralizada, participativa e integrada. Com o intuito de fortalecer a gestão integrada de recursos hídricos no país, a Agência Nacional de Águas - ANA propôs o estabelecimento de um Pacto, o “*Pacto Nacional pela Gestão das Águas*”, a ser consolidado entre a ANA e os Órgãos competentes pela gestão das águas em cada Estado brasileiro.

A resolução nº379, de 21 de março de 2013, aprovou o regulamento do programa de Consolidação do Pacto Nacional pela Gestão das Águas - PROGESTÃO. Este programa, em seu primeiro ciclo, previa o repasse de até cinco parcelas de R\$ 750 mil, mediante o cumprimento de metas voltadas para melhoria da gestão dos recursos hídricos aos estados que aderiram voluntariamente ao mesmo.

Ressalta-se aqui que, o PROGESTÃO foi desenvolvido pela Agência Nacional de Águas - ANA com o intuito de apoiar os Sistemas Estaduais de Gerenciamento de Recursos Hídricos - SEGREHs que integram o Sistema Nacional de Gerenciamento de Recursos Hídricos - SINGREH, objetivando promover a efetiva articulação entre os processos de gestão das águas e de regulação dos seus usos, conduzidos nas esferas nacional e estadual bem como fortalecer o modelo brasileiro de governança das águas, sendo esse integrado, descentralizado e participativo.

Para o cumprimento de seus objetivos, o Programa aportou recursos orçamentários da ANA, na forma de transferência pelo alcance de metas federativas e estaduais, acordadas entre a ANA e as entidades estaduais, sendo interveniente o Conselho Estadual de Recursos Hídricos – CERH em casa Estado brasileiro.

A Paraíba, durante o primeiro ciclo do programa, foi a primeira entidade estadual a aderir ao Pacto, através do Decreto nº 33.861, de 22 de abril de 2013, onde ficou estabelecido que a Agência Executiva da Gestão das Águas do Estado da Paraíba – AESA, representada na época pelo Excelentíssimo Senhor João Fernandes da Silva, Diretor Presidente, seria a entidade estadual responsável pela coordenação da implementação do Pacto Nacional pela Gestão das Águas no âmbito do Estado.

Na ocasião, o Estado selecionou a tipologia C de gestão, aprovou o Quadro de Metas junto ao Conselho Estadual de Recursos Hídricos e assinou o contrato PROGESTÃO com a ANA em 21 de agosto de 2013, definindo para a certificação o período de 2013 a 2016.



O Primeiro Ciclo do Programa foi encerrado em março de 2017. O mesmo foi coordenado pela Dr^a Lovânia Maria Werlang que conduziu todos os períodos de certificação com grande desenvoltura, fazendo com que o Estado da Paraíba atingisse notas finais das certificações de 100, 92,5, 99,5 e 98,9%, respectivamente, no período de 2013 a 2016 das metas estabelecidas.

Para dar continuidade ao programa Agência Nacional de Águas – ANA publicou no dia 09 de agosto de 2017 a Resolução nº 1506/2017 que institui os novos valores das parcelas do programa e a minuta do novo contrato para adesão ao 2º Ciclo do PROGESTÃO.

Com o intuito de investir ainda mais na Gestão de Recursos Hídricos, o Estado da Paraíba optou então pela adesão ao segundo ciclo do programa. Este Ciclo no momento atual está sendo conduzido pelo Dr. Bruno Soares de Abreu que iniciou suas atividades preparando a documentação necessária para adesão ao processo.

Para aderir ao processo do novo contrato PROGESTÃO II, foi enviado para ANA um Ofício manifestando interesse de adesão ao segundo ciclo, assinado pelo Governador do Estado, conforme Anexo I. É de suma importância ressaltar que, neste ofício, também foi informado o percentual desembolsado ou empenhado do montante repassado pelo programa até 31/12/2016, visto que, caso o desembolso ou empenho não alcançasse o percentual mínimo de 50% estaria previsto uma redução de 16% no valor apurado na certificação das metas de cooperação federativa referente ao exercício de 2017.

Assim, no dia 01 de agosto de 2017 o Excelentíssimo Senhor Ricardo Vieira Coutinho, Governador do Estado da Paraíba através do Ofício GG 108/2017 manifestou interesse em participar do segundo ciclo do programa e no dia 04 de agosto de 2017 a solicitação foi oficializada através do e-Protocolo 006289/2017.

Dando continuidade ao processo de adesão ao segundo ciclo do PROGESTÃO, no dia 28 de agosto de 2017 o Conselho Estadual de Recursos Hídricos – CERH aprovou o Quadro de Metas do Segundo Ciclo do Programa de Consolidação do Pacto Nacional de Gestão das Águas - PROGESTÃO, no âmbito do Sistema Estadual de Gerenciamento de Recursos Hídricos conforme explicitado na RESOLUÇÃO Nº 19, DE 28 DE AGOSTO DE 2017. (Anexos, 02, 03, 04, 05 e 06)

Em 09 de outubro de 2017, através do Contrato nº 050/2017/ANA - PROGESTAO II, de fato foi celebrado o contrato entre a Agência Nacional de ANA e o Estado da Paraíba, por intermédio da Agência Executiva da Gestão das Águas do Estado da Paraíba – AESA e o Conselho Estadual de Recursos Hídricos - CERH, como interveniente, objetivando a concessão de estímulo



financeiro pelo alcance de metas de gerenciamento de recursos hídricos no âmbito do Programa de Consolidação do Pacto Nacional pela Gestão das Águas – PROGESTÃO em seu segundo ciclo.

No ano de 2018, em 13 de setembro, a AESA recebeu o aporte de recursos advindos da ANA no valor de R\$ 979.595,00 (Novecentos e setenta e nove mil, quinhentos e noventa e cinco reais) para auxiliar na Gestão dos Recursos Hídricos no Estado.

Dando continuidade as atividades desenvolvidas pelo PROGESTÃO no ano de 2018, também foi iniciada a elaboração do relatório final das atividades do programa, cujas informações e redação constantes em cada uma das metas percorridas e que compõe o presente relatório, são de responsabilidade exclusiva de cada Gerência de Setor que atua na meta, conforme apresentado no decorrer deste documento.



Metas de Cooperação Federativa

As Metas do Pacto Federativo com seus respectivos status, podem ser observadas no Quadro 01 abaixo.

Quadro 01 - Metas do Pacto Federativo

META	STATUS
Meta I.1: Integração de Dados de Usuários de Recursos Hídricos	ALCANÇADA
Meta I.2: Capacitação em Recursos Hídricos	ALCANÇADA
Meta I.3: Contribuição para Difusão do Conhecimento	ALCANÇADA
Meta I.4: Prevenção de Eventos Hidrológicos Críticos	ALCANÇADA
Meta I.5: Atuação para Segurança de Barragens	ALCANÇADA



METAS DE COOPERAÇÃO FEDERATIVA

META 1.1 – INTEGRAÇÃO DOS DADOS DE USUÁRIOS DE RECURSOS HÍDRICOS

I) Disponibilização no CNARH dos dados cadastrais de usuários de recursos hídricos de domínio estadual regularizados ao longo do período, com base na Resolução CNRH nº 126/2011.

Foi compartilhado no âmbito do Sistema Nacional de Informações em Recursos Hídricos (SNIRH), por meio do Cadastro Nacional de Usuários de Recursos Hídricos (CNARH), dados referentes aos usuários de recursos hídricos de domínio estadual que possuíam ato de regularização publicado, ou que tiveram sua solicitação indeferida ou que foram dispensados da outorga. O objetivo central desta meta foi disponibilizar os dados dos usuários regularizados de domínio estadual no CNARH para melhoria do conhecimento das demandas de recursos hídricos e para o fortalecimento da gestão integrada de águas superficiais e subterrâneas.

Em relação ao compartilhamento de informações referentes a usuários de recursos hídricos de domínio estadual, por meio do Cadastro Nacional de Usuários em Recursos Hídricos - CNARH, o Estado da Paraíba optou pelo sincronismo por meio do CNARH versão 40 disponível na *web*.

Conforme observado em sistema, o quantitativo de outorgas expedidas até 2018 totalizou 5730. Quanto as outorgas expedidas em 2018, este número correspondeu a 468 outorgas

Quadro 02 - Dados Disponibilizados no CNARH em 2018 de usuários de recursos hídricos de domínio estadual regularizados

Quantitativo de usuários	Nº Total
Regularizados entre 01/01/2018 e 31/12/2018	468

A lista dos usuários inseridos no CNARH que foram regularizados pelo estado até 2018 está em tabela no formato Excel abaixo, sendo também encaminhada por e-mail no dia 29 de março de 2019 conforme extrato abaixo e sinalizada via Ofício DP 109/2019 pelo e-protocolo nº 013509/2019.

DADOS DO PROTOCOLO ELETRÔNICO	
e-Protocolo:	013509/2019
Data da Solicitação:	29/03/2019 12:36:56
Tipo de documento:	OFÍCIO (REC.)
Arquivo enviado:	META 1.1 ? ARQUIVOS.zip
Arquivo enviado:	oficio dp 109.2019 encaminhamento de informacoes meta 1.1.pdf
Situação	Enviado
Voltar	



Ofício nº 109/2019

João Pessoa - PB, 29 de março de 2019.

A Sua Senhoria o Senhor

Humberto Cardoso Gonçalves

Superintendente de Apoio ao Sistema Nacional de Gerenciamento de Recursos Hídricos (SAS)

Setor Policial Área 5 Quadra 3 Bloco L sala 100

CEP 70.610-200 - Brasília - DF

Assunto: Encaminhamento de Planilhas com informações referentes à Disponibilização no CNARH dos dados cadastrais de usuários de recursos hídricos de domínio estadual regularizados ao longo do período, com base na Resolução CNRH nº 126/2011 e da Complementação de dados adicionais de poço para as captações subterrâneas de usuários regularizados ao longo do período, agrupados na plataforma do CNARH com a denominação Dados do Poço no período de 2018.

Senhor Superintendente,

I. Em atendimento ao cumprimento das Metas de Cooperação Federativas no 2º período do 2º Ciclo do Progestão no Estado da Paraíba, venho por meio deste encaminhar planilhas de:
Atenciosamente,

I) Disponibilização no CNARH dos dados cadastrais de usuários de recursos hídricos de domínio estadual regularizados ao longo do período, com base na Resolução CNRH nº 126/2011.

II) Complementação de dados adicionais de poço para as captações subterrâneas de usuários regularizados ao longo do período, agrupados na plataforma do CNARH com a denominação *Dados do Poço*.

III) Dados inconsistentes de Poços Ajustados.

IV) Dados de Vazão e Dominialidade Ajustados

V) Mapa de Dominialidade elaborado mediante SHAP obtido do banco de dados da AESA.

Na oportunidade, esta Agência coloca-se à disposição para quaisquer esclarecimentos que fizer necessários ao tempo que renova votos de elevada estima e consideração.

Atenciosamente,



Porfirio Catão Caetano Loureiro
Diretor Presidente

GOVERNO
DA PARAÍBASEGUE
o trabalho

SECRETARIA DE ESTADO da Infraestrutura, dos Recursos Hídricos e do Meio Ambiente
AGÊNCIA EXECUTIVA DE GESTÃO DAS ÁGUAS DO ESTADO DA PARAÍBA - AESA
Av. Duarte da Silveira, S/N – Anexo DER, Torre – João Pessoa/PB
CEP: 58013-280 – Contatos: (83)3225.5508 – <http://www.aesa.pb.gov.br>



1

GOVERNO
DA PARAÍBASEGUE
o trabalho

SECRETARIA DE ESTADO da Infraestrutura, dos Recursos Hídricos e do Meio Ambiente
AGÊNCIA EXECUTIVA DE GESTÃO DAS ÁGUAS DO ESTADO DA PARAÍBA - AESA
Av. Duarte da Silveira, S/N – Anexo DER, Torre – João Pessoa/PB
CEP: 58013-280 – Contatos: (83)3225.5508 – <http://www.aesa.pb.gov.br>





AGÊNCIA EXECUTIVA DE GESTÃO DAS ÁGUAS DO ESTADO DA PARAÍBA

Quadro 03 - Dados Disponibilizados no CNARH em 2018 de usuários de recursos hídricos de domínio estadual regularizados.

CODIGO DA INTERFERÊNCIA	NOME_EMPREENDIMENTO	UF_EMPREENDIMENTO	MUNICIPIO_EMPREENDIMENTO	CPF/CNPJ_EMPREENDIMENTO	SITUACAO_REGULARIZACAO	TIPO_OUTORGA	TIPO_ATO	NUMERO_ATO	DATA_INICIO_OUTORGA	DATA_FIM_OUTORGA	DATA_INSERCAO
890368	IVANILDA CAVALCANTI DE MORAIS	PB	SANTA RITA	#19032749404	Outorgado	Direito de Uso	Outorga	17390	18/06/2018	18/06/2019	13/08/2018
891776	RENATO SARMENTO E SARMENTO	PB	CACHOEIRA DOS ÍNDIOS	#04948484482	Outorgado	Direito de Uso	Outorga	17357	27/07/2018	27/07/2019	27/08/2018
893824	PREFEITURA MUNICIPAL DE SANTA CECÍLIA	PB	SANTA CECÍLIA	#01612643000159	Outorgado	Direito de Uso	Outorga	17309	20/07/2018	20/07/2019	12/09/2018
873344	JAPUNGÚ AGROINDÚSTRIA S.A	PB	SANTA RITA	#09357997000106	Outorgado	Direito de Uso	Outorga	17156	03/04/2018	03/04/2019	03/05/2018
906368	ELIZABETH PORCELANATO LTDA	PB	CONDE	#02357659000125	Outorgado	Direito de Uso	Outorga	17544	03/09/2018	03/09/2019	06/12/2018
874368	Prefeitura Municipal de Riachão do Poço	PB	RIACHÃO DO POÇO	#01612366000184	Outorgado	Direito de Uso	Outorga	17113	26/04/2018	26/04/2019	15/05/2018
908288	JANDILSON ALENCAR DE SOUSA	PB	POMBAL	#87309912420	Outorgado	Direito de Uso	Outorga	17475	11/10/2018	11/10/2019	18/12/2018
908288	JANDILSON ALENCAR DE SOUSA	PB	POMBAL	#87309912420	Outorgado	Direito de Uso	Outorga	17475	11/10/2018	11/10/2019	18/12/2018
910080	MARIA NEIDE VIANA PINTO	PB	BANANEIRAS	#02701090482	Outorgado	Direito de Uso	Outorga	17607	12/11/2018	12/11/2019	02/01/2019



GOVERNO DA PARAÍBA



SEGUE o trabalho

SECRETARIA DE ESTADO da Infraestrutura, dos Recursos Hídricos e do Meio Ambiente
AGÊNCIA EXECUTIVA DE GESTÃO DAS ÁGUAS DO ESTADO DA PARAÍBA - AESA
Av. Duarte da Silveira, S/N – Anexo DER, Torre – João Pessoa/PB
CEP: 58013-280 – Contatos: (83)3225.5508 – <http://www.aesa.pb.gov.br>





AGÊNCIA EXECUTIVA DE GESTÃO DAS ÁGUAS DO ESTADO DA PARAÍBA

909953	CAMPILAR AQUACULTURA LTDA EPP	PB	PILAR	#17407781000136	Outorgado	Direito de Uso	Outorga	17604	08/11/2018	08/11/2019	28/12/2018
888578	VICENTE JOSÉ FELIPE	PB	MAMANGUAPE	#46122893404	Outorgado	Direito de Uso	Outorga	17130	10/05/2018	10/05/2019	27/07/2018
887811	FAZENDA ALIANÇA INDUSTRIA DE AGUARDENTE LTDA - ME	PB	SÃO DOMINGOS	#27810950000138	Outorgado	Direito de Uso	Outorga	17018	10/05/2018	10/05/2019	25/07/2018
928899	JJ INDUSTRIA COMERCIO DE BEBIDAS LTDA-ME	PB	AREIA	#27135630000120	Outorgado	Direito de Uso	Outorga	17687	27/12/2018	27/12/2019	21/01/2019
906627	POLIMIX CONCRETO LTDA	PB	JOÃO PESSOA	#29067113033957	Outorgado	Direito de Uso	Outorga	17518	11/09/2018	11/09/2019	07/12/2018
919428	VALE DOS VENTOS GERADORA EOLICA S/A	PB	MATARACA	#07869893000155	Outorgado	Direito de Uso	Outorga	17662	10/12/2018	10/12/2019	16/01/2019
890756	FERNANDO EDUARDO RABELO DIAS FILHO	PB	CAPIM	#03662581418	Outorgado	Direito de Uso	Outorga	17163	18/04/2018	18/04/2019	16/08/2018
910596	COTEMINAS S.A	PB	JOÃO PESSOA	#07663140000431	Outorgado	Direito de Uso	Outorga	17068	12/03/2018	12/03/2019	03/01/2019
890373	IVANILDA CAVALCANTI DE MORAIS	PB	SANTA RITA	#19032749404	Outorgado	Direito de Uso	Outorga	17379	18/06/2018	18/06/2019	13/08/2018
891397	ITANILSO RODRIGUES DE SOUZA	PB	CAAPORÃ	#43399258453	Outorgado	Direito de Uso	Outorga	17084	10/05/2018	10/05/2019	23/08/2018
912389	JAPUNGÚ AGROINDUSTRIAL LTDA	PB	SANTA RITA	#09357997000459	Outorgado	Direito de Uso	Outorga	17446	26/07/2018	26/07/2019	14/01/2019



GOVERNO
DA PARAÍBA



SEGUE
o trabalho

SECRETARIA DE ESTADO da Infraestrutura, dos Recursos Hídricos e do Meio Ambiente
AGÊNCIA EXECUTIVA DE GESTÃO DAS ÁGUAS DO ESTADO DA PARAÍBA - AESA
Av. Duarte da Silveira, S/N – Anexo DER, Torre – João Pessoa/PB
CEP: 58013-280 – Contatos: (83)3225.5508 – <http://www.aesa.pb.gov.br>





AGÊNCIA EXECUTIVA DE GESTÃO DAS ÁGUAS DO ESTADO DA PARAÍBA

894854	REFRESCOS GUARARAPES LTDA	PB	JOÃO PESSOA	#08715757000769	Outorgado	Direito de Uso	Outorga	17372	13/07/2018	13/07/2019	20/09/2018
910598	COTEMINAS S.A	PB	JOÃO PESSOA	#07663140000431	Outorgado	Direito de Uso	Outorga	17069	12/03/2018	12/03/2019	03/01/2019
884614	JAPUNGÚ AGROINDÚSTRIA LTDA	PB	SANTA RITA	#09357997000106	Outorgado	Direito de Uso	Outorga	17157	03/04/2018	03/04/2019	18/06/2018
889863	Deisy Feitosa Leal Freire - ME	PB	ALAGOA NOVA	#02930074000152	Outorgado	Direito de Uso	Outorga	17132	06/08/2018	06/08/2019	08/08/2018
894855	REFRESCOS GUARARAPES LTDA	PB	JOÃO PESSOA	#08715757000769	Outorgado	Direito de Uso	Outorga	17373	13/07/2018	13/07/2019	20/09/2018
908295	JOSÉ HUMBERTO DOS SANTOS RIBEIRO	PB	JOÃO PESSOA	#67548555415	Outorgado	Direito de Uso	Outorga	17584	11/10/2018	11/10/2019	18/12/2018
910855	CAMBUCI S.A	PB	BAYEUX	#61088894002402	Outorgado	Direito de Uso	Outorga	17120	23/05/2018	23/05/2019	07/01/2019
912647	DELTA ENGENHARIA LTDA.	PB	JOÃO PESSOA	#02980212000108	Outorgado	Direito de Uso	Outorga	17195	06/12/2018	06/12/2019	15/01/2019
924424	ALLIANCE BELIZE CONSTRUÇÕES SPE LTDA	PB	JOÃO PESSOA	#14009139000100	Outorgado	Direito de Uso	Outorga	17502	18/12/2018	18/12/2019	17/01/2019
911368	JAPUNGÚ AGROINDUSTRIAL LTDA	PB	SANTA RITA	#09357997000106	Outorgado	Direito de Uso	Outorga	17432	26/07/2018	26/07/2019	09/01/2019
888585	PREFEITURA MUNICIPAL DE SERTÃOZINHO	PB	SERTÃOZINHO	#01612771000100	Outorgado	Direito de Uso	Outorga	17214	10/05/2018	10/05/2019	27/07/2018
888713	PREFEITURA MUNICIPAL DE SERTÃOZINHO	PB	SERTÃOZINHO	#01612771000100	Outorgado	Direito de Uso	Outorga	17213	10/05/2018	10/05/2019	30/07/2018

**GOVERNO DA PARAÍBA****SEGUE o trabalho**



AGÊNCIA EXECUTIVA DE GESTÃO DAS ÁGUAS DO ESTADO DA PARAÍBA

893449	AGRO INDUSTRIAL TABU S/A	PB	CAAPORÃ	#09053646000101	Outorgado	Direito de Uso	Outorga	17327	24/07/2018	24/07/2019	10/09/2018
872713	JOÃO ALVES DE ANDRADE NETO	PB	PATOS	#87249731491	Outorgado	Direito de Uso	Outorga	16994	05/03/2018	05/03/2019	25/04/2018
907401	DIVALDO ALVES CARTAXO	PB	ITAPOROROCA	#02390302491	Outorgado	Direito de Uso	Outorga	17173	03/09/2018	03/09/2019	12/12/2018
884617	JAPUNGÚ AGROINDÚSTRIA LTDA	PB	SANTA RITA	#09357997000106	Outorgado	Direito de Uso	Outorga	17158	03/04/2018	03/04/2019	18/06/2018
887819	ENERGISA BORBOREMA - DISTRIBUIDORA DE ENERGIA S/A	PB	CAMPINA GRANDE	#08826596000195	Outorgado	Direito de Uso	Outorga	17116	10/05/2018	10/05/2019	25/07/2018
928779	ITAMAR SOUSA PEREIRA - ME	PB	SOLEDADE	#04450916000102	Outorgado	Direito de Uso	Outorga	17667	19/12/2018	19/12/2019	21/01/2019
887692	ELIZABETH TERTOLIANO SILVA DE OLIVEIRA	PB	BANANEIRAS	#06448104402	Outorgado	Direito de Uso	Outorga	17047	24/04/2018	24/04/2019	23/07/2018
924428	FÉLIX CORREIA NETO	PB	ITABAIANA	#02397430401	Outorgado	Direito de Uso	Outorga	17179	18/12/2018	18/12/2019	17/01/2019
894860	ETIENE DIAS DA SILVA	PB	MOGEIRO	#49869426468	Outorgado	Direito de Uso	Outorga	17413	13/07/2018	13/07/2019	20/09/2018
928268	MUNICÍPIO DE CACHOEIRA DOS ÍNDIOS	PB	CACHOEIRA DOS ÍNDIOS	#08923997000163	Outorgado	Direito de Uso	Outorga	17717	18/12/2018	18/12/2019	21/01/2019
908812	CONDOMÍNIO CHACARAS DE CARAPIBUS	PB	CONDE	#11369638000110	Outorgado	Direito de Uso	Outorga	17605	19/10/2018	19/10/2019	19/12/2018
910604	MOACIR NASCIMENTO DA CRUZ	PB	CONDE	#67556396487	Outorgado	Direito de Uso	Outorga	17020	10/04/2018	10/04/2019	03/01/2019

**GOVERNO DA PARAÍBA****SEGUE o trabalho**



AGÊNCIA EXECUTIVA DE GESTÃO DAS ÁGUAS DO ESTADO DA PARAÍBA

907661	CONDOMÍNIO MANAÍRA	PB	JOÃO PESSOA	#07770585000178	Outorgado	Direito de Uso	Outorga	17492	28/09/2018	28/09/2019	13/12/2018
910093	PREFEITURA MUNICIPAL DE SÃO JOSÉ DO BREJO DO CRUZ	PB	SÃO JOSÉ DO BREJO DO CRUZ	#01612692000191	Outorgado	Direito de Uso	Outorga	17557	12/11/2018	12/11/2019	02/01/2019
911117	DURATEX S.A.	PB	JOÃO PESSOA	#97837181003910	Outorgado	Direito de Uso	outorga	17093	21/06/2018	21/06/2019	08/01/2019
884621	LRC EMPREENDIMENTOS IMOBILIÁRIOS SPE LTDA	PB	BANANEIRAS	#20938306000109	Outorgado	Direito de Uso	Outorga	17063	04/04/2018	04/04/2019	18/06/2018
894990	LEVANTER NEGÓCIOS CORPORATIVOS E ADMINISTRADORA DE PARTICIPAÇÕES S/A	AL	MACEIÓ	#14820636000194	Outorgado	Direito de Uso	Outorga	17204	12/07/2018	12/07/2019	24/09/2018
912398	HOSPITAL NOSSA SENHORA DAS NEVES LTDA	PB	JOÃO PESSOA	#01817749000199	Outorgado	Direito de Uso	Outorga	17046	17/09/2018	17/09/2019	14/01/2019
894991	FRANCISCO LEITE JUNIOR	PB	SANTANA DOS GARROTES	#79848508449	Outorgado	Direito de Uso	Outorga	17483	09/08/2018	09/08/2019	24/09/2018
910223	FRANCISCO DIONIZIO DA SILVA	PB	MAMANGUAPE	#03133947419	Outorgado	Direito de Uso	Outorga	17460	21/11/2018	21/11/2019	03/01/2019
910607	CONDOMÍNIO RESIDENCIAL JEOVA MESQUITA	PB	JOÃO PESSOA	#05943270000150	Outorgado	Direito de Uso	Outorga	17033	18/01/2018	18/01/2019	03/01/2019

**GOVERNO DA PARAÍBA****SEGUE o trabalho**



AGÊNCIA EXECUTIVA DE GESTÃO DAS ÁGUAS DO ESTADO DA PARAÍBA

928272	MUNICÍPIO DE CACHOEIRA DOS ÍNDIOS	PB	CACHOEIRA DOS ÍNDIOS	#08923997000163	Outorgado	Direito de Uso	Outorga	17705	18/12/2018	18/12/2019	21/01/2019
910864	SUPERMIX CONCRETO S/A	PB	CABEDELO	#34230979012546	Outorgado	Direito de Uso	Outorga	17297	26/06/2018	26/06/2019	07/01/2019
890641	DELTA ENGENHARIA LTDA.	PB	JOÃO PESSOA	#02980212000108	Outorgado	Direito de Uso	Outorga	17089	16/04/2018	16/04/2019	15/08/2018
894865	INTERCEMENT BRASIL S.A.	PB	CONDE	#62258884008978	Outorgado	Direito de Uso	Outorga	17406	13/07/2018	13/07/2019	20/09/2018
872721	ROCHA & SANTIAGO EMPREENDIMENTOS SPE LTDA	PB	CAMPINA GRANDE	#23240905000134	Outorgado	Direito de Uso	Outorga	17051	04/04/2018	04/04/2019	25/04/2018
890642	VERTICAL ENGENHARIA E INCORPORAÇÕES SPE 01 LTDA	PB	JOÃO PESSOA	#13888159000136	Outorgado	Direito de Uso	Outorga	17125	16/04/2018	16/04/2019	15/08/2018
894994	LUIZ DIAS	PB	PILAR	#51106973453	Outorgado	Direito de Uso	Outorga	17470	08/08/2018	08/08/2019	24/09/2018
887699	JOSÉ DOMINGOS DE AMORIN	PB	BANANEIRAS	#92802869434	Outorgado	Direito de Uso	Outorga	17053	24/04/2018	24/04/2019	24/07/2018
907667	EDSON DE SOUSA NASCIMENTO - ME	PB	CAMPINA GRANDE	#27585910000130	Outorgado	Direito de Uso	Outorga	17302	28/09/2018	28/09/2019	13/12/2018
890644	SEVERINO SOUZA DE ALMEIDA	PB	GUARABIRA	#28775880415	Outorgado	Direito de Uso	Outorga	17185	16/04/2018	16/04/2019	15/08/2018
929300	PLANTERRA - PLANEJAMENTO DA TERRA LTDA	PB	JOÃO PESSOA	#02704239000259	Outorgado	Direito de Uso	Outorga	17616	28/12/2018	28/03/2019	23/01/2019
887701	VALE PISCICULTURA LTDA	PB	BORBOREMA	#28424681000134	Outorgado	Direito de Uso	Outorga	17115	03/05/2018	03/05/2018	24/07/2018

**GOVERNO
DA PARAÍBA****SEGUE
o trabalho**



AGÊNCIA EXECUTIVA DE GESTÃO DAS ÁGUAS DO ESTADO DA PARAÍBA

909589	COMPANHIA ALIMENTÍCIA DO VALE	PB	LUCENA	#04833180000143	Outorgado	Direito de Uso	Outorga	17569	30/10/2018	30/10/2019	26/12/2018
909973	COMPANHIA ALIMENTÍCIA DO VALE	PB	LUCENA	#04833180000143	Outorgado	Direito de Uso	Outorga	17656	08/11/2018	08/11/2019	28/12/2018
882197	Assoc.dos Prod. Rurais da Reg.de Boqueirão de Cajazeiras	PB	CAJAZEIRAS	#26718790000139	Outorgado	Direito de Uso	Outorga	17144	02/05/2018	02/05/2019	21/05/2018
928278	MUNICÍPIO DE CACHOEIRA DOS ÍNDIOS	PB	CACHOEIRA DOS ÍNDIOS	#08923997000163	Outorgado	Direito de Uso	Outorga	17720	18/12/2018	18/12/2019	21/01/2019
910230	HELIO LUCENA DE SOUSA	PB	ITAPORANGA	#03462582437	Outorgado	Direito de Uso	Outorga	17663	21/11/2018	21/11/2019	03/01/2019
912662	INDÚSTRIA E COMÉRCIO DE RAÇÕES NOVO BRILHO EIRELI	PB	SOUSA	#30092532000167	Outorgado	Direito de Uso	Outorga	17425	06/12/2018	06/12/2019	15/01/2019
884887	MARCOS LUCENA DE FARIAS	PB	PITIMBU	#03162008409	Outorgado	Direito de Uso	Outorga	17030	08/01/2018	08/01/2019	20/06/2018
872727	MARIA DE LOURDES RIBEIRO	PB	PITIMBU	#91672066468	Outorgado	Direito de Uso	Outorga	17118	14/03/2018	14/03/2019	25/04/2018
908695	SEVERINO JORGE DEFENSOR DA CUNHA NETO	PB	JOÃO PESSOA	#47669772468	Outorgado	Direito de Uso	Outorga	17367	11/10/2018	11/10/2019	19/12/2018
889496	MASSAI HOME SERVIÇOS EMP. IMOB. SPE LTDA	PB	JOÃO PESSOA	#20213202000129	Outorgado	Direito de Uso	Outorga	17023	11/06/2018	11/06/2019	06/08/2018
924440	FOXX URE-JP AMBIENTAL S.A	PB	JOÃO PESSOA	#16731167000162	Outorgado	Direito de Uso	Outorga	17675	18/12/2018	18/12/2019	17/01/2019

**GOVERNO
DA PARAÍBA****SEGUE
o trabalho**

SECRETARIA DE ESTADO da Infraestrutura, dos Recursos Hídricos e do Meio Ambiente
AGÊNCIA EXECUTIVA DE GESTÃO DAS ÁGUAS DO ESTADO DA PARAÍBA - AESA
Av. Duarte da Silveira, S/N – Anexo DER, Torre – João Pessoa/PB
CEP: 58013-280 – Contatos: (83)3225.5508 – <http://www.aesa.pb.gov.br>





AGÊNCIA EXECUTIVA DE GESTÃO DAS ÁGUAS DO ESTADO DA PARAÍBA

905880	IBASA BRASIL EMPREENDEIMENTOS IMOBILIÁRIOS S.A	RN	NATAL	#08726686000104	Outorgado	Direito de Uso	Outorga	17019	10/08/2018	10/08/2019	03/12/2018
889369	THIAGO CAVALCANTI DE ANDRADE	PB	JOÃO PESSOA	#00945266480	Outorgado	Direito de Uso	Outorga	17350	24/07/2018	24/07/2019	03/08/2018
890009	IVANILDA CAVALCANTI DE MORAIS	PB	SANTA RITA	#19032749404	Outorgado	Direito de Uso	Outorga	17381	18/06/2018	18/06/2019	09/08/2018
891417	JOSÉ CLAUDINO FERREIRA FILHO	PB	MAMANGUAPE	#46122877468	Outorgado	Direito de Uso	Outorga	17132	10/05/2018	10/05/2019	23/08/2018
894233	PREFEITURA MUNICIPAL DE SANTA CECÍLIA	PB	SANTA CECÍLIA	#01612643000159	Outorgado	Direito de Uso	Outorga	17313	20/07/2018	20/07/2019	17/09/2018
910873	AGRO INDUSTRIAL TABU S/A	PB	CAAPORÃ	#09053646000101	Outorgado	Direito de Uso	Outorga	17319	24/07/2018	24/07/2019	07/01/2019
911257	AGRO INDUSTRIAL TABU S/A	PB	CAAPORÃ	#09053646000101	Outorgado	Direito de Uso	Outorga	17342	24/07/2018	24/07/2019	08/01/2019
887066	Maria Helena Bezerra Cavalcanti Moura	PB	JOÃO PESSOA	#13603744420	Outorgado	Direito de Uso	Outorga	17117	30/04/2018	30/04/2019	17/07/2018
908698	JAPUNGÚ AGROINDUSTRIAL LTDA	PB	SANTA RITA	#09357997000106	Outorgado	Direito de Uso	Outorga	17588	16/10/2018	16/10/2019	19/12/2018
910106	PREFEITURA MUNICIPAL DE SÃO JOSÉ DO BREJO DO CRUZ	PB	SÃO JOSÉ DO BREJO DO CRUZ	#01612692000191	Outorgado	Direito de Uso	Outorga	17556	12/11/2018	12/11/2019	02/01/2019
911258	AGRO INDUSTRIAL TABU S/A	PB	CAAPORÃ	#09053646000101	Outorgado	Direito de Uso	Outorga	17341	24/07/2018	24/07/2019	08/01/2019

**GOVERNO
DA PARAÍBA****SEGUE
o trabalho**

SECRETARIA DE ESTADO da Infraestrutura, dos Recursos Hídricos e do Meio Ambiente
AGÊNCIA EXECUTIVA DE GESTÃO DAS ÁGUAS DO ESTADO DA PARAÍBA - AESA
Av. Duarte da Silveira, S/N – Anexo DER, Torre – João Pessoa/PB
CEP: 58013-280 – Contatos: (83)3225.5508 – <http://www.aesa.pb.gov.br>





AGÊNCIA EXECUTIVA DE GESTÃO DAS ÁGUAS DO ESTADO DA PARAÍBA

889371	Paulo Roberto Jacques Coutinho	PB	JOÃO PESSOA	#07536925468	Outorgado	Direito de Uso	Outorga	16943	30/05/2018	30/05/2019	03/08/2018
889499	IVANILDA CAVALCANTI DE MORAIS	PB	SANTA RITA	#19032749404	Outorgado	Direito de Uso	Outorga	17382	18/06/2018	18/06/2019	06/08/2018
894235	SEIRHMACT	PB	JOÃO PESSOA	#02221962000104	Outorgado	Direito de Uso	Outorga	17456	20/07/2018	20/07/2019	17/09/2018
909979	PREFEITURA MUNICIPAL DE NAZAREZINHO	PB	NAZAREZINHO	#08999708000100	Outorgado	Direito de Uso	Outorga	17593	09/11/2018	09/11/2019	28/12/2018
910875	AGRO INDUSTRIAL TABU S/A	PB	CAAPORÃ	#09053646000101	Outorgado	Direito de Uso	Outorga	17338	24/07/2018	24/07/2019	07/01/2019
885660	COTEMINAS S.A	PB	JOÃO PESSOA	#07663140000431	Outorgado	Direito de Uso	Outorga	17066	12/03/2018	12/03/2019	29/06/2018
889372	Paulo Roberto Jacques Coutinho	PB	JOÃO PESSOA	#07536925468	Outorgado	Direito de Uso	Outorga	16944	30/05/2018	30/05/2019	03/08/2018
890652	CENTRAL LAVA JATO SERVIÇOS LTDA - ME	PB	CAMPINA GRANDE	#28833833000152	Outorgado	Direito de Uso	Outorga	17026	16/04/2018	16/04/2019	15/08/2018
890780	FERNANDO EDUARDO RABELO DIAS FILHO	PB	CAPIM	#03662581418	Outorgado	Direito de Uso	Outorga	17210	18/04/2018	18/04/2019	16/08/2018
924444	MARINALDO RODRIGUES DA SILVA	PB	MAMANGUAPE	#42217156420	Outorgado	Direito de Uso	Outorga	17608	18/12/2018	18/12/2019	17/01/2019
906396	FRANCISCO CARLOS DA SILVA PINTO - ME	PB	JOÃO PESSOA	#08333288000128	Outorgado	Direito de Uso	Outorga	17517	03/09/2018	03/09/2019	06/12/2018
912156	JOSÉ CARLOS DA SILVA JÚNIOR	PB	JOÃO PESSOA	#00334030404	Outorgado	Direito de Uso	Outorga	17498	10/08/2018	10/08/2019	14/01/2019

**GOVERNO
DA PARAÍBA****SEGUE
o trabalho**

SECRETARIA DE ESTADO da Infraestrutura, dos Recursos Hídricos e do Meio Ambiente
AGÊNCIA EXECUTIVA DE GESTÃO DAS ÁGUAS DO ESTADO DA PARAÍBA - AESA
Av. Duarte da Silveira, S/N – Anexo DER, Torre – João Pessoa/PB
CEP: 58013-280 – Contatos: (83)3225.5508 – <http://www.aesa.pb.gov.br>





AGÊNCIA EXECUTIVA DE GESTÃO DAS ÁGUAS DO ESTADO DA PARAÍBA

887837	GILSON LIMA DA SILVA	PB	MAMANGUAPE	#01052379494	Outorgado	Direito de Uso	Outorga	17205	10/05/2018	10/05/2019	25/07/2018
889629	JOSÉ FRANCISCO SOBRINHO	PB	JACARAÚ	#17701457453	Outorgado	Direito de Uso	Outorga	17358	18/06/2018	18/06/2019	07/08/2018
890653	MARIA VILMA VIEIRA DE ANDRADE - ME	PB	RIACHO DOS CAVALOS	#21389984000114	Outorgado	Direito de Uso	Outorga	17117	16/04/2018	16/04/2019	15/08/2018
893085	CONDOMÍNIO MANGABEIRA SHOPPING CENTER	PB	JOÃO PESSOA	#21205484000185	Outorgado	Direito de Uso	Outorga	17144	26/07/2018	26/07/2019	04/09/2018
885534	R. FERNANDES & CIA	PB	CRUZ DO ESPÍRITO SANTO	#09168055000180	Outorgado	Direito de Uso	Outorga	17010	15/02/2018	15/02/2019	28/06/2018
889374	PREFEITURA MUNICIPAL DE PICUI	PB	PICUÍ	#08741399000173	Outorgado	Direito de Uso	Outorga	17317	08/06/2018	08/06/2019	03/08/2018
894238	PREFEITURA MUNICIPAL DE SANTA CECÍLIA	PB	SANTA CECÍLIA	#01612643000159	Outorgado	Direito de Uso	Outorga	17307	20/07/2018	20/07/2019	17/09/2018
928286	MUNICÍPIO DE CACHOEIRA DOS ÍNDIOS	PB	CACHOEIRA DOS ÍNDIOS	#08923997000163	Outorgado	Direito de Uso	Outorga	17722	18/12/2018	18/12/2019	21/01/2019
872734	SEIRHMACT	PB	JOÃO PESSOA	#02221962000104	Outorgado	Direito de Uso	Outorga	17000	09/04/2018	09/04/2019	25/04/2018
909598	COMPANHIA ALIMENTÍCIA DO VALE	PB	LUCENA	#04833180000143	Outorgado	Direito de Uso	Outorga	17570	30/10/2018	30/10/2019	26/12/2018
909982	PREFEITURA MUNICIPAL DE NAZAREZINHO	PB	NAZAREZINHO	#08999708000100	Outorgado	Direito de Uso	Outorga	17601	09/11/2018	09/11/2019	28/12/2018

**GOVERNO DA PARAÍBA****SEGUE o trabalho**

SECRETARIA DE ESTADO da Infraestrutura, dos Recursos Hídricos e do Meio Ambiente
AGÊNCIA EXECUTIVA DE GESTÃO DAS ÁGUAS DO ESTADO DA PARAÍBA - AESA
Av. Duarte da Silveira, S/N – Anexo DER, Torre – João Pessoa/PB
CEP: 58013-280 – Contatos: (83)3225.5508 – <http://www.aesa.pb.gov.br>





AGÊNCIA EXECUTIVA DE GESTÃO DAS ÁGUAS DO ESTADO DA PARAÍBA

890015	IVANILDA CAVALCANTI DE MORAIS	PB	SANTA RITA	#19032749404	Outorgado	Direito de Uso	Outorga	17383	18/06/2018	18/06/2019	09/08/2018
895135	VERTICAL ENGENHARIA E INCORPORAÇÕES LTDA	PB	JOÃO PESSOA	#04240307000110	Outorgado	Direito de Uso	Outorga	17473	08/08/2018	08/08/2019	25/09/2018
910879	AGRO INDUSTRIAL TABU S/A	PB	CAAPORÃ	#09053646000101	Outorgado	Direito de Uso	Outorga	17334	24/07/2018	24/07/2019	07/01/2019
912671	IRACI BEZERRA DUARTE-ME	PB	JOÃO PESSOA	#01385554000117	Outorgado	Direito de Uso	Outorga	17500	06/12/2018	06/12/2019	15/01/2019
884511	CONDOMÍNIO RESIDENCIAL VILA REAL	PB	JOÃO PESSOA	#04898035000140	Outorgado	Direito de Uso	Outorga	17038	05/02/2018	05/02/2019	18/06/2018
889376	Franceânio Luciano de Souto - ME	PB	FREI MARTINHO	#11573450000190	Outorgado	Direito de Uso	Outorga	17120	11/06/2018	11/06/2019	03/08/2018
891424	ARMANDO BELARMINO BENEDITO	PB	CONDE	#03594468410	Outorgado	Direito de Uso	Outorga	17077	10/05/2018	10/05/2019	23/08/2018
906400	VALMIR CAVALCANTE DANTAS	PB	SOUSA	#35587112000175	Outorgado	Direito de Uso	Outorga	17416	03/09/2018	03/09/2019	06/12/2018
910240	INDÚSTRIA E COMÉRCIO DE ÁGUAS PURIFIC LTDA -ME	PB	POMBAL	#17198718000137	Outorgado	Direito de Uso	Outorga	17555	21/11/2018	21/11/2019	03/01/2019
910880	AGRO INDUSTRIAL TABU S/A	PB	CAAPORÃ	#09053646000101	Outorgado	Direito de Uso	Outorga	17339	24/07/2018	24/07/2019	07/01/2019

**GOVERNO DA PARAÍBA****SEGUE o trabalho**

SECRETARIA DE ESTADO da Infraestrutura, dos Recursos Hídricos e do Meio Ambiente
AGÊNCIA EXECUTIVA DE GESTÃO DAS ÁGUAS DO ESTADO DA PARAÍBA - AESA
Av. Duarte da Silveira, S/N – Anexo DER, Torre – João Pessoa/PB
CEP: 58013-280 – Contatos: (83)3225.5508 – <http://www.aesa.pb.gov.br>





AGÊNCIA EXECUTIVA DE GESTÃO DAS ÁGUAS DO ESTADO DA PARAÍBA

889505	IVANILDA CAVALCANTI DE MORAIS	PB	SANTA RITA	#19032749404	Outorgado	Direito de Uso	Outorga	17385	18/06/2018	18/06/2019	06/08/2018
889889	Deisy Feitosa Leal Freire - ME	PB	ALAGOA NOVA	#02930074000152	Outorgado	Direito de Uso	Outorga	17130	06/08/2018	06/08/2019	08/08/2018
895137	VERTICAL ENGENHARIA E INCORPORAÇÕES LTDA	PB	JOÃO PESSOA	#04240307000110	Outorgado	Direito de Uso	Outorga	17472	08/08/2018	08/08/2019	25/09/2018
906401	CONDOMINIO MANAÍRA	PB	JOÃO PESSOA	#07770585000178	Outorgado	Direito de Uso	Outorga	17493	04/09/2018	04/09/2019	06/12/2018
910113	SEVERINO MARQUES SOBRINHO	PB	BANANEIRAS	#00557226449	Outorgado	Direito de Uso	Outorga	17658	12/11/2018	12/11/2019	02/01/2019
889378	PREFEITURA MUNICIPAL DE PICUI	PB	PICUÍ	#08741399000173	Outorgado	Direito de Uso	Outorga	17060	08/06/2018	08/06/2019	03/08/2018
890018	IVANILDA CAVALCANTI DE MORAIS	PB	SANTA RITA	#19032749404	Outorgado	Direito de Uso	Outorga	17380	18/06/2018	18/06/2019	09/08/2018
894242	PREFEITURA MUNICIPAL DE SANTA CECÍLIA	PB	SANTA CECÍLIA	#01612643000159	Outorgado	Direito de Uso	Outorga	17306	20/07/2018	20/07/2019	17/09/2018
908450	LUIZ MONTEIRO COSTA	PB	JACARAÚ	#39162010425	Outorgado	Direito de Uso	Outorga	17347	11/10/2018	11/10/2019	18/12/2018
908706	JAPUNGÚ AGROINDUSTRIAL LTDA	PB	SANTA RITA	#09357997000106	Outorgado	Direito de Uso	Outorga	17587	16/10/2018	16/10/2019	19/12/2018
889635	IVANILDA CAVALCANTI DE MORAIS	PB	SANTA RITA	#19032749404	Outorgado	Direito de Uso	Outorga	17392	18/06/2018	18/06/2019	07/08/2018

**GOVERNO DA PARAÍBA****SEGUE o trabalho**

SECRETARIA DE ESTADO da Infraestrutura, dos Recursos Hídricos e do Meio Ambiente
AGÊNCIA EXECUTIVA DE GESTÃO DAS ÁGUAS DO ESTADO DA PARAÍBA - AESA
Av. Duarte da Silveira, S/N – Anexo DER, Torre – João Pessoa/PB
CEP: 58013-280 – Contatos: (83)3225.5508 – <http://www.aesa.pb.gov.br>





AGÊNCIA EXECUTIVA DE GESTÃO DAS ÁGUAS DO ESTADO DA PARAÍBA

890659	A GRANJITA EMPREENHIMENTOS ALIM. DE AVES E DERIVADOS EIRELI-EPP	PB	JOÃO PESSOA	#19447736000130	Outorgado	Direito de Uso	Outorga	17170	18/04/2018	18/04/2019	15/08/2018
924451	MUNICÍPIO DE CACHOEIRA DOS ÍNDIOS	PB	CACHOEIRA DOS ÍNDIOS	#08923997000163	Outorgado	Direito de Uso	Outorga	17706	18/12/2018	18/12/2019	17/01/2019
873379	ABATEDOURO DE BOVINOS SANTARITENSE LTDA- ME	PB	SANTA RITA	#15804366000190	Outorgado	Direito de Uso	Outorga	17035	14/03/2018	14/03/2019	03/05/2018
889508	IVANILDA CAVALCANTI DE MORAIS	PB	SANTA RITA	#19032749404	Outorgado	Direito de Uso	Outorga	17387	18/06/2018	18/06/2019	06/08/2018
890660	FRANCISCO DE ASSIS LUNA DE VASCONCELOS	PB	ALHANDRA	#42406820459	Outorgado	Direito de Uso	Outorga	17014	18/04/2018	18/04/2019	15/08/2018
894500	CEMITÉRIO MEMORIAL VALE DA SAUDADE JOÃO PESSOA	PB	CRUZ DO ESPÍRITO SANTO	#28976778000150	Outorgado	Direito de Uso	Outorga	17415	16/07/2018	16/07/2019	18/09/2018
895140	VERTICAL ENGENHARIA E INCORPORAÇÕES LTDA	PB	JOÃO PESSOA	#04240307000110	Outorgado	Direito de Uso	Outorga	17471	08/08/2018	08/08/2019	25/09/2018
928932	JJ INDUSTRIA COMERCIO DE BEBIDAS LTDA-ME	PB	AREIA	#27135630000120	Outorgado	Direito de Uso	Outorga	17686	27/12/2018	27/12/2019	21/01/2019

**GOVERNO
DA PARAÍBA****SEGUE
o trabalho**

SECRETARIA DE ESTADO da Infraestrutura, dos Recursos Hídricos e do Meio Ambiente
AGÊNCIA EXECUTIVA DE GESTÃO DAS ÁGUAS DO ESTADO DA PARAÍBA - AESA
Av. Duarte da Silveira, S/N – Anexo DER, Torre – João Pessoa/PB
CEP: 58013-280 – Contatos: (83)3225.5508 – <http://www.aesa.pb.gov.br>





AGÊNCIA EXECUTIVA DE GESTÃO DAS ÁGUAS DO ESTADO DA PARAÍBA

908324	JR. .AÇO INDÚSTRIA E COMÉRCIO LTDA-ME	PB	CONDE	#25452304000110	Outorgado	Direito de Uso	Outorga	17399	11/10/2018	11/10/2019	18/12/2018
889893	Deysi Feitosa Leal Freire - ME	PB	ALAGOA NOVA	#02930074000152	Outorgado	Direito de Uso	outorga	17129	06/08/2018	06/08/2019	08/08/2018
910117	POSTO COMBUSTÍVEIS CABO BRANCO - EPP	PB	JOÃO PESSOA	#12682704000170	Outorgado	Direito de Uso	Outorga	17591	13/11/2018	13/11/2019	02/01/2019
910245	MUNICIPIO DE SÃO JOSÉ DE CAIANA	PB	SÃO JOSÉ DE CAIANA	#08891541000169	Outorgado	Direito de Uso	Outorga	17666	23/11/2018	23/11/2019	03/01/2019
889894	Deisy Feitosa Leal Freire - ME	PB	ALAGOA NOVA	#02930074000152	Outorgado	Direito de Uso	Outorga	17128	06/08/2018	06/08/2019	08/08/2018
894246	PREFEITURA MUNICIPAL DE SANTA CECÍLIA	PB	SANTA CECÍLIA	#01612643000159	Outorgado	Direito de Uso	Outorga	17304	20/07/2018	20/07/2019	17/09/2018
894502	VALDIR DOS SANTOS SILVA	PB	CONDE	#02634666470	Outorgado	Direito de Uso	Outorga	17080	16/07/2018	16/07/2019	18/09/2018
928934	MANOEL MARIANO FRANCISCO MARTINS	PB	MAMANGUAPE	#32921136449	Outorgado	Direito de Uso	Outorga	17732	26/12/2018	26/12/2019	21/01/2019
873382	D' PADUA DESTILAÇÃO, PRODUÇÃO, AGROINDÚSTRIA, COMÉRCIO	PB	RIO TINTO	#06312488000179	Outorgado	Direito de Uso	Outorga	17162	26/03/2018	26/03/2019	03/05/2018

**GOVERNO DA PARAÍBA****SEGUE o trabalho**

SECRETARIA DE ESTADO da Infraestrutura, dos Recursos Hídricos e do Meio Ambiente
AGÊNCIA EXECUTIVA DE GESTÃO DAS ÁGUAS DO ESTADO DA PARAÍBA - AESA
Av. Duarte da Silveira, S/N – Anexo DER, Torre – João Pessoa/PB
CEP: 58013-280 – Contatos: (83)3225.5508 – <http://www.aesa.pb.gov.br>





AGÊNCIA EXECUTIVA DE GESTÃO DAS ÁGUAS DO ESTADO DA PARAÍBA

909606	ENGENHO E DESTILARIA NOBRE LTDA	PB	SOBRADO	#21598829000108	Outorgado	Direito de Uso	Outorga	17315	30/10/2018	30/10/2019	26/12/2018
894503	GERALDO HENRIQUE DE CARVALHO	PB	MAMANGUAPE	#02226869441	Outorgado	Direito de Uso	Outorga	17198	16/07/2018	16/07/2019	18/09/2018
908455	MIRIRI ALIMENTOS E BIOENERGIA S.A	PB	SANTA RITA	#09090259000145	Outorgado	Direito de Uso	Outorga	17558	11/10/2018	11/10/2019	18/12/2018
908711	JAPUNGÚ AGROINDUSTRIAL LTDA	PB	SANTA RITA	#09357997000106	Outorgado	Direito de Uso	Outorga	17589	16/10/2018	16/10/2019	19/12/2018
910247	MUNICÍPIO DE SÃO JOSÉ DE CAIANA	PB	SÃO JOSÉ DE CAIANA	#08891541000169	Outorgado	Direito de Uso	Outorga	17664	23/11/2018	23/11/2019	03/01/2019
912167	JAPUNGÚ AGROINDUSTRIAL LTDA	PB	SANTA RITA	#09357997000106	Outorgado	Direito de Uso	Outorga	17434	26/07/2018	26/07/2019	14/01/2019
886056	GUARAVES - GUARABIRA AVES LTDA	PB	GUARABIRA	#12727145000178	Outorgado	Direito de Uso	Outorga	17054	04/04/2018	04/04/2019	04/07/2018
928296	MUNICÍPIO DE CACHOEIRA DOS ÍNDIOS	PB	CACHOEIRA DOS ÍNDIOS	#08923997000163	Outorgado	Direito de Uso	Outorga	17726	18/12/2018	18/12/2019	21/01/2019
902824	Itamar Sousa Pereira - ME	PB	SOLEDADE	#04450916000102	Outorgado	Direito de Uso	outorga	16524	05/10/2018	05/10/2019	14/11/2018
873640	COTEMINAS S.A	PB	JOÃO PESSOA	#07663140000431	Outorgado	Direito de Uso	Outorga	17065	12/03/2018	12/03/2019	08/05/2018
910248	MUNICÍPIO DE SÃO JOSÉ DE CAIANA	PB	SÃO JOSÉ DE CAIANA	#08891541000169	Outorgado	Direito de Uso	Outorga	17665	23/11/2018	23/11/2019	03/01/2019

**GOVERNO DA PARAÍBA****SEGUE o trabalho**

SECRETARIA DE ESTADO da Infraestrutura, dos Recursos Hídricos e do Meio Ambiente
AGÊNCIA EXECUTIVA DE GESTÃO DAS ÁGUAS DO ESTADO DA PARAÍBA - AESA
Av. Duarte da Silveira, S/N – Anexo DER, Torre – João Pessoa/PB
CEP: 58013-280 – Contatos: (83)3225.5508 – <http://www.aesa.pb.gov.br>





AGÊNCIA EXECUTIVA DE GESTÃO DAS ÁGUAS DO ESTADO DA PARAÍBA

889897	Deisy Feitosa Leal Freire - ME	PB	ALAGOA NOVA	#02930074000152	Outorgado	Direito de Uso	Outorga	17131	06/08/2018	06/08/2019	08/08/2018
873641	COTEMINAS S.A	PB	JOÃO PESSOA	#07663140000431	Outorgado	Direito de Uso	Outorga	17067	12/03/2018	12/03/2019	08/05/2018
907689	MARIA DE FÁTIMA NUNES GALVÃO	PB	MAMANGUAPE	#68997558404	Outorgado	Direito de Uso	Outorga	17359	28/09/2018	28/09/2019	13/12/2018
908457	MIRIRI ALIMENTOS E BIOENERGIA S.A	PB	SANTA RITA	#09090259000145	Outorgado	Direito de Uso	Outorga	17559	11/10/2018	11/10/2019	18/12/2018
889642	MANOEL GOMES DA SILVA	PB	JACARAÚ	#02939123438	Outorgado	Direito de Uso	Outorga	17353	18/06/2018	18/06/2019	07/08/2018
890026	IVANILDA CAVALCANTI DE MORAIS	PB	SANTA RITA	#19032749404	Outorgado	Direito de Uso	Outorga	17389	18/06/2018	18/06/2019	09/08/2018
906666	CASA FORTE ENGENHARIA LTDA-EPP	PB	JOÃO PESSOA	#12610267000180	Outorgado	Direito de Uso	Outorga	17451	17/09/2018	17/09/2019	07/12/2018
908714	JAPUNGÚ AGROINDUSTRIAL LTDA	PB	SANTA RITA	#09357997000106	Outorgado	Direito de Uso	Outorga	17586	16/10/2018	16/10/2019	19/12/2018
892971	CONDOMÍNIO MANGABEIRA SHOPPING CENTER	PB	JOÃO PESSOA	#21205484000185	Outorgado	Direito de Uso	Outorga	17140	26/07/2018	26/07/2019	03/09/2018
902827	Severino José da Silva Terceiro	PB	SALGADO DE SÃO FÉLIX	#07772620454	Outorgado	Direito de Uso	outorga	15998	20/09/2018	20/09/2019	14/11/2018
908715	JAPUNGÚ AGROINDUSTRIAL LTDA	PB	SANTA RITA	#09357997000106	Outorgado	Direito de Uso	Outorga	17592	16/10/2018	16/10/2019	19/12/2018
890796	A S FERREIRA MAIA & CIA LTDA	PB	JOÃO PESSOA	#29747910000114	Outorgado	Direito de Uso	Outorga	17197	18/04/2018	18/04/2019	16/08/2018

GOVERNO
DA PARAÍBASEGUE
o trabalho



AGÊNCIA EXECUTIVA DE GESTÃO DAS ÁGUAS DO ESTADO DA PARAÍBA

891436	MOACIR NASCIMENTO DA CRUZ	PB	CONDE	#67556396487	Outorgado	Direito de Uso	Outorga	17020	10/05/2018	10/05/2019	23/08/2018
872748	EMPRESA BRASILEIRA DE INFRAESTRUTURA AEROPORTUARIA - INFRAERO	PB	CAMPINA GRANDE	#00352294004965	Outorgado	Direito de Uso	Outorga	17013	15/02/2018	15/02/2019	25/04/2018
909612	EVERALDO DE SOUZA MEDEIROS JR	PB	JOÃO PESSOA	#91877237434	Outorgado	Direito de Uso	Outorga	17316	30/10/2018	30/10/2019	26/12/2018
910252	J1 INDUSTRIA DE AGUAS ENVASADAS EIRELI ME	PB	CAJAZEIRAS	#22677357000141	Outorgado	Direito de Uso	Outorga	17135	23/11/2018	23/11/2019	03/01/2019
912172	JAPUNGÚ AGROINDUSTRIAL LTDA	PB	SANTA RITA	#09357997000106	Outorgado	Direito de Uso	Outorga	17436	26/07/2018	26/07/2019	14/01/2019
890029	LATICÍNIO BELO VALE LTDA	PB	SOUSA	#41221516000143	Outorgado	Direito de Uso	Outorga	17075	18/06/2018	18/06/2018	09/08/2018
928942	MGA CONSTRUÇÕES E INCORPORAÇÕES LTDA	PB	JOÃO PESSOA	#08757801000108	Outorgado	Direito de Uso	Outorga	17011	26/12/2018	26/12/2019	21/01/2019
911022	JOÃO BATISTA DE SOUZA AMORIM	PB	MAMANGUAPE	#05967198415	Outorgado	Direito de Uso	Outorga	17362	16/07/2018	16/07/2019	07/01/2019
887727	ANDRÉ RIBEIRO COUTINHO DALIA	PB	MARI	#07528069477	Outorgado	Direito de Uso	Outorga	17186	10/05/2018	10/05/2019	24/07/2018
895151	FRANCISCA MEIRE FARIAS PLACIDO	PB	PATOS	#02323021000173	Outorgado	Direito de Uso	Outorga	17242	08/08/2018	08/08/2019	25/09/2018

**GOVERNO DA PARAÍBA****SEGUE o trabalho**

SECRETARIA DE ESTADO da Infraestrutura, dos Recursos Hídricos e do Meio Ambiente
AGÊNCIA EXECUTIVA DE GESTÃO DAS ÁGUAS DO ESTADO DA PARAÍBA - AESA
Av. Duarte da Silveira, S/N – Anexo DER, Torre – João Pessoa/PB
CEP: 58013-280 – Contatos: (83)3225.5508 – <http://www.aesa.pb.gov.br>





AGÊNCIA EXECUTIVA DE GESTÃO DAS ÁGUAS DO ESTADO DA PARAÍBA

905135	Delta Engenharia Ltda.	PB	JOÃO PESSOA	#02980212000108	Outorgado	Direito de Uso	outorga	17142	24/09/2018	24/09/2019	28/11/2018
911151	COMPANHIA DE ÁGUA E ESGOTOS DA PARAÍBA - CAGEPA	PB	JOÃO PESSOA	#09123654000187	Outorgado	Direito de Uso	outorga	17585	02/10/2018	02/10/2019	08/01/2019
889264	DENILSON ANTONIO DE FREITAS	PB	RIACHÃO DO POÇO	#00986332445	Outorgado	Direito de Uso	Outorga	17189	15/10/2018	15/10/2019	02/08/2018
889266	CAIO PONCIO AYRES DO RÊGO	RN	CAICÓ	#85297216400	Outorgado	Direito de Uso	Outorga	17027	15/10/2018	15/10/2019	02/08/2018
892978	CONDOMÍNIO MANGABEIRA SHOPPING CENTER	PB	JOÃO PESSOA	#21205484000185	Outorgado	Direito de Uso	Outorga	17141	26/07/2018	26/07/2019	03/09/2018
906418	PREFEITURA MUNICIPAL DE SÃO JOSÉ DO BONFIM	PB	SÃO JOSÉ DO BONFIM	#08882862000105	Outorgado	Direito de Uso	Outorga	17477	04/09/2018	04/09/2019	06/12/2018
910130	V C J INDÚSTRIA DE ÁGUAS LTDA	PB	POMBAL	#29764676000133	Outorgado	Direito de Uso	Outorga	17194	14/11/2018	14/11/2019	02/01/2019
911282	AGRO INDUSTRIAL TABU S/A	PB	CAAPORÃ	#09053646000101	Outorgado	Direito de Uso	Outorga	17320	24/07/2018	24/07/2019	08/01/2019
889651	MARIA ROSA EVARISTO DA SILVA	PB	JACARAÚ	#02285405421	Outorgado	Direito de Uso	Outorga	17355	18/06/2018	18/06/2019	07/08/2018
892979	CONDOMÍNIO MANGABEIRA SHOPPING CENTER	PB	JOÃO PESSOA	#21205484000185	Outorgado	Direito de Uso	Outorga	17142	26/07/2018	26/07/2019	03/09/2018
908979	COMPANHIA ALIMENTÍCIA DO VALE	PB	LUCENA	#04833180000143	Outorgado	Direito de Uso	Outorga	17428	30/10/2018	30/10/2019	20/12/2018

**GOVERNO
DA PARAÍBA****SEGUE
o trabalho**

SECRETARIA DE ESTADO da Infraestrutura, dos Recursos Hídricos e do Meio Ambiente
AGÊNCIA EXECUTIVA DE GESTÃO DAS ÁGUAS DO ESTADO DA PARAÍBA - AESA
Av. Duarte da Silveira, S/N – Anexo DER, Torre – João Pessoa/PB
CEP: 58013-280 – Contatos: (83)3225.5508 – <http://www.aesa.pb.gov.br>





AGÊNCIA EXECUTIVA DE GESTÃO DAS ÁGUAS DO ESTADO DA PARAÍBA

873396	ANTÔNIO CHAVES CABRAL	PB	JOÃO PESSOA	#28205561400	Outorgado	Direito de Uso	Outorga	17055	04/04/2018	04/04/2019	04/05/2018
908980	COMPANHIA ALIMENTÍCIA DO VALE	PB	LUCENA	#04833180000143	Outorgado	Direito de Uso	Outorga	17182	30/10/2018	30/10/2019	20/12/2018
910132	FRANCISCO DIONIZIO DA SILVA	PB	MAMANGUAPE	#03133947419	Outorgado	Direito de Uso	Outorga	17461	19/11/2018	19/11/2019	02/01/2019
912180	JAPUNGÚ AGROINDUSTRIAL LTDA	PB	SANTA RITA	#09357997000106	Outorgado	Direito de Uso	Outorga	17438	26/07/2018	26/07/2019	14/01/2019
889269	EDILSON NUNES DE PAULA	PB	JOÃO PESSOA	#00784319480	Outorgado	Direito de Uso	Outorga	17094	21/05/2018	21/05/2019	02/08/2018
894517	ELIZETE MATIAS DE ALMEIDA	PB	BAYEUX	#23724993000140	Outorgado	Direito de Uso	Outorga	17292	16/07/2018	16/07/2019	18/09/2018
907445	CONDOMÍNIO EDIFÍCIO ASPEN	PB	JOÃO PESSOA	#05814445000129	Outorgado	Direito de Uso	Outorga	17462	04/09/2018	04/09/2019	12/12/2018
908341	LUIZ MONTEIRO COSTA	PB	JACARAÚ	#39162010425	Outorgado	Direito de Uso	Outorga	17354	11/10/2018	11/10/2019	18/12/2018
910133	HUGO MALTA DE RESENDE JÚNIOR	PB	PEDRAS DE FOGO	#12719390453	Outorgado	Direito de Uso	Outorga	17478	19/11/2018	19/11/2019	02/01/2019
928310	MUNICÍPIO DE CACHOEIRA DOS ÍNDIOS	PB	CACHOEIRA DOS ÍNDIOS	#08923997000163	Outorgado	Direito de Uso	Outorga	17718	18/12/2018	18/12/2019	21/01/2019
906806	CONDOMÍNIO DO EDIFÍCIO SOLAR DOS NAVEGANTES	PB	JOÃO PESSOA	#09259987000138	Outorgado	Direito de Uso	Outorga	17364	17/09/2018	17/09/2019	10/12/2018
905143	Delta Engenharia Ltda	PB	JOÃO PESSOA	#02980212000108	Outorgado	Direito de Uso	outorga	17143	27/09/2018	27/09/2019	28/11/2018
905911	DURATEX S.A	PB	JOÃO PESSOA	#97837181003910	Outorgado	Direito de Uso	Outorga	17505	10/08/2018	10/12/2019	03/12/2018

**GOVERNO
DA PARAÍBA****SEGUE
o trabalho**

SECRETARIA DE ESTADO da Infraestrutura, dos Recursos Hídricos e do Meio Ambiente
AGÊNCIA EXECUTIVA DE GESTÃO DAS ÁGUAS DO ESTADO DA PARAÍBA - AESA
Av. Duarte da Silveira, S/N – Anexo DER, Torre – João Pessoa/PB
CEP: 58013-280 – Contatos: (83)3225.5508 – <http://www.aesa.pb.gov.br>





AGÊNCIA EXECUTIVA DE GESTÃO DAS ÁGUAS DO ESTADO DA PARAÍBA

873399	JOÃO AUGUSTO MARINHO	PB	JACARAÚ	#04463382491	Outorgado	Direito de Uso	outorga	17177	26/03/2018	26/03/2019	04/05/2018
906551	EDIFÍCIO ALFREDO VOLPI	PB	JOÃO PESSOA	#26371812000137	Outorgado	Direito de Uso	Outorga	17454	05/09/2018	05/09/2019	06/12/2018
910135	HUGO MALTA DE RESENDE JÚNIOR	PB	PEDRAS DE FOGO	#12719390453	Outorgado	Direito de Uso	Outorga	17476	19/11/2018	19/11/2019	02/01/2019
890680	FERNANDO EDUARDO RABELO DIAS FILHO	PB	CAPIM	#03662581418	Outorgado	Direito de Uso	Outorga	17166	18/04/2018	18/04/2019	16/08/2018
908472	SEVERINO JORGE DEFENSOR DA CUNHA NETO	PB	JOÃO PESSOA	#47669772468	Outorgado	Direito de Uso	Outorga	17479	11/10/2018	11/10/2019	18/12/2018
911160	INTRAFRUT INDUSTRIA TRANSFORMADORA DE FRUTOS S/A	PB	JOÃO PESSOA	#08972622000193	Outorgado	Direito de Uso	outorga	17577	13/11/2018	13/11/2019	08/01/2019
885561	CONSÓRCIO ACAUA	PB	SALGADO DE SÃO FÉLIX	#12849028000187	Outorgado	Direito de Uso	Outorga	17006	05/02/2018	05/02/2019	28/06/2018
890553	HUGO MALTA DE RESENDE JÚNIOR	PB	PEDRAS DE FOGO	#12719390453	Outorgado	Direito de Uso	Outorga	17102	10/05/2018	10/05/2019	14/08/2018
893881	PREFEITURA MUNICIPAL DE SANTA CECÍLIA	PB	SANTA CECÍLIA	#01612643000159	Outorgado	Direito de Uso	Outorga	17305	20/07/2018	20/07/2019	13/09/2018
894649	REFRESCOS GUARARAPES LTDA	PB	JOÃO PESSOA	#08715757000769	Outorgado	Direito de Uso	Outorga	17374	13/07/2018	13/07/2019	19/09/2018
895033	A E C CENTRO DE CONTATOS S/A	PB	JOÃO PESSOA	#02455233001852	Outorgado	Direito de Uso	Outorga	17371	08/08/2018	08/08/2019	24/09/2018
908985	COMPANHIA ALIMENTÍCIA DO VALE	PB	LUCENA	#04833180000143	Outorgado	Direito de Uso	Outorga	17183	30/10/2018	30/10/2019	20/12/2018

**GOVERNO
DA PARAÍBA****SEGUE
o trabalho**

SECRETARIA DE ESTADO da Infraestrutura, dos Recursos Hídricos e do Meio Ambiente
AGÊNCIA EXECUTIVA DE GESTÃO DAS ÁGUAS DO ESTADO DA PARAÍBA - AESA
Av. Duarte da Silveira, S/N – Anexo DER, Torre – João Pessoa/PB
CEP: 58013-280 – Contatos: (83)3225.5508 – <http://www.aesa.pb.gov.br>





AGÊNCIA EXECUTIVA DE GESTÃO DAS ÁGUAS DO ESTADO DA PARAÍBA

910137	HUGO MALTA DE RESENDE JÚNIOR	PB	PEDRAS DE FOGO	#12719390453	Outorgado	Direito de Uso	Outorga	17482	19/11/2018	19/11/2019	02/01/2019
924730	MUNICÍPIO DE CACHOEIRA DOS ÍNDIOS	PB	CACHOEIRA DOS ÍNDIOS	#08923997000163	Outorgado	Direito de Uso	Outorga	17725	17/12/2018	17/12/2019	18/01/2019
873146	MANOEL HONORIO DA SILVA	PB	ARAÇAGI	#67361285791	Outorgado	Direito de Uso	Outorga	17095	14/04/2018	14/04/2019	30/04/2018
873402	FREDERICO BEZERRA MADRUGA	PB	RIO TINTO	#04298466493	Outorgado	Direito de Uso	Outorga	17175	26/03/2018	26/03/2019	04/05/2018
908986	COMPANHIA ALIMENTÍCIA DO VALE	PB	LUCENA	#04833180000143	Outorgado	Direito de Uso	Outorga	17566	30/10/2018	30/10/2019	20/12/2018
911290	AGRO INDUSTRIAL TABU S/A	PB	CAAPORÃ	#09053646000101	Outorgado	Direito de Uso	Outorga	17332	24/07/2018	24/07/2019	08/01/2019
885563	CONSÓRCIO ACAUA	PB	SALGADO DE SÃO FÉLIX	#12849028000187	Outorgado	Direito de Uso	Outorga	17007	05/02/2018	05/02/2019	28/06/2018
890683	FERNANDO EDUARDO RABELO DIAS FILHO	PB	CAPIM	#03662581418	Outorgado	Direito de Uso	Outorga	17165	18/04/2018	18/04/2019	16/08/2018
893883	SEIRHMACT	PB	JOÃO PESSOA	#02221962000104	Outorgado	Direito de Uso	Outorga	17455	20/07/2018	20/07/2019	13/09/2018
873147	JAPUNGÚ AGROINDÚSTRIA S.A	PB	SANTA RITA	#09357997000106	Outorgado	Direito de Uso	Outorga	17145	03/04/2018	03/04/2019	30/04/2018
908987	COMPANHIA ALIMENTÍCIA DO VALE	PB	LUCENA	#04833180000143	Outorgado	Direito de Uso	Outorga	17563	30/10/2018	30/10/2019	20/12/2018

**GOVERNO
DA PARAÍBA****SEGUE
o trabalho**

SECRETARIA DE ESTADO da Infraestrutura, dos Recursos Hídricos e do Meio Ambiente
AGÊNCIA EXECUTIVA DE GESTÃO DAS ÁGUAS DO ESTADO DA PARAÍBA - AESA
Av. Duarte da Silveira, S/N – Anexo DER, Torre – João Pessoa/PB
CEP: 58013-280 – Contatos: (83)3225.5508 – <http://www.aesa.pb.gov.br>





AGÊNCIA EXECUTIVA DE GESTÃO DAS ÁGUAS DO ESTADO DA PARAÍBA

889404	PREFEITURA MUNICIPAL DE PICUI	PB	PICUI	#08741399000173	Outorgado	Direito de Uso	Outorga	17318	08/06/2018	08/06/2019	03/08/2018
928956	LAFARGEHOLCIM (BRASIL) S.A.	PB	CAAPORÃ	#60869336022439	Outorgado	Direito de Uso	Outorga	17684	28/12/2018	28/12/2019	21/01/2019
905916	DURATEX S.A	PB	JOÃO PESSOA	#97837181003910	Outorgado	Direito de Uso	Outorga	17504	10/08/2018	10/08/2019	03/12/2018
873404	LUIZ ALVES DE SOUZA	PB	ARAÇAGI	#89288645772	Outorgado	Direito de Uso	Outorga	17052	15/02/2018	15/02/2019	04/05/2018
874428	Edilson Cabral de Lira	PB	NATUBA	#13213717487	Outorgado	Direito de Uso	Outorga	17115	27/04/2018	27/04/2019	16/05/2018
908988	COMPANHIA ALIMENTÍCIA DO VALE	PB	LUCENA	#04833180000143	Outorgado	Direito de Uso	Outorga	17564	30/10/2018	30/10/2019	20/12/2018
907453	ECOMAX 1 EMPREENDIMENTOS IMOBILIÁRIOS LTDA	PB	JOÃO PESSOA	#09440000000268	Outorgado	Direito de Uso	Outorga	17336	17/09/2018	17/09/2019	12/12/2018
893886	PREFEITURA MUNICIPAL DE SANTA CECÍLIA	PB	SANTA CECÍLIA	#01612643000159	Outorgado	Direito de Uso	Outorga	17308	20/07/2018	20/07/2019	13/09/2018
872766	JOSÉ MARCOS VERÍSSIMO DAS FLORES	PB	ARAÇAGI	#09019846710	Outorgado	Direito de Uso	Outorga	17100	14/04/2018	14/04/2019	26/04/2018
873406	GUARAVES - GUARABIRA AVES LTDA	PB	GUARABIRA	#12727145000178	Outorgado	Direito de Uso	Outorga	17133	04/04/2018	04/04/2019	04/05/2018
908478	SEVERINO JORGE DEFENSOR DA CUNHA NETO	PB	JOÃO PESSOA	#47669772468	Outorgado	Direito de Uso	Outorga	17366	11/10/2018	11/10/2019	18/12/2018

**GOVERNO DA PARAÍBA****SEGUE o trabalho**

SECRETARIA DE ESTADO da Infraestrutura, dos Recursos Hídricos e do Meio Ambiente
AGÊNCIA EXECUTIVA DE GESTÃO DAS ÁGUAS DO ESTADO DA PARAÍBA - AESA
Av. Duarte da Silveira, S/N – Anexo DER, Torre – João Pessoa/PB
CEP: 58013-280 – Contatos: (83)3225.5508 – <http://www.aesa.pb.gov.br>





AGÊNCIA EXECUTIVA DE GESTÃO DAS ÁGUAS DO ESTADO DA PARAÍBA

908990	COMPANHIA ALIMENTÍCIA DO VALE	PB	LUCENA	#04833180000143	Outorgado	Direito de Uso	Outorga	17567	30/10/2018	30/10/2019	20/12/2018
905151	Severino Antonio da Silva	PB	ITATUBA	#11095922483	Outorgado	Direito de Uso	outorga	17144	03/10/2018	03/10/2019	28/11/2018
873407	MARCOS FREDERICO R RIBEIRO C FILHO	PB	SAPÉ	#02563076447	Outorgado	Direito de Uso	Outorga	17086	05/03/2018	05/03/2019	04/05/2018
890304	IVANILDA CAVALCANTI DE MORAIS	PB	SANTA RITA	#19032749404	Outorgado	Direito de Uso	Outorga	17391	18/06/2018	18/06/2019	13/08/2018
872769	JOAO HONORIO FLORES	PB	ARAÇAGI	#01952699428	Outorgado	Direito de Uso	Outorga	17098	14/04/2018	14/04/2019	26/04/2018
906817	CONDOMINIO RESIDENCIAL TOMIRES VASCONCELOS	PB	JOÃO PESSOA	#41139874000101	Outorgado	Direito de Uso	Outorga	17172	17/09/2018	17/09/2019	10/12/2018
907457	RAIMUNDO NONATO SIQUEIRA	PB	JOÃO PESSOA	#03979288404	Outorgado	Direito de Uso	Outorga	17485	25/09/2018	25/09/2019	12/12/2018
908993	COMPANHIA ALIMENTÍCIA DO VALE	PB	LUCENA	#04833180000143	Outorgado	Direito de Uso	Outorga	17573	30/10/2018	30/10/2019	20/12/2018
908993	COMPANHIA ALIMENTÍCIA DO VALE	PB	LUCENA	#04833180000143	Outorgado	Direito de Uso	Outorga	17573	30/10/2018	30/10/2019	20/12/2018
908994	COMPANHIA ALIMENTÍCIA DO VALE	PB	LUCENA	#04833180000143	Outorgado	Direito de Uso	Outorga	17572	30/10/2018	30/10/2019	20/12/2018

**GOVERNO DA PARAÍBA****SEGUE o trabalho**

SECRETARIA DE ESTADO da Infraestrutura, dos Recursos Hídricos e do Meio Ambiente
AGÊNCIA EXECUTIVA DE GESTÃO DAS ÁGUAS DO ESTADO DA PARAÍBA - AESA
Av. Duarte da Silveira, S/N – Anexo DER, Torre – João Pessoa/PB
CEP: 58013-280 – Contatos: (83)3225.5508 – <http://www.aesa.pb.gov.br>





AGÊNCIA EXECUTIVA DE GESTÃO DAS ÁGUAS DO ESTADO DA PARAÍBA

912194	JAPUNGÚ AGROINDUSTRIAL LTDA	PB	SANTA RITA	#09357997000106	Outorgado	Direito de Uso	Outorga	17440	26/07/2018	26/07/2019	14/01/2019
890563	AMAZONAS INDÚSTRIA E COMÉRCIO LTDA	PB	JOÃO PESSOA	#47959697001320	Outorgado	Direito de Uso	Outorga	17112	13/04/2018	13/04/2019	14/08/2018
907075	ECO DANTAS FABRICAÇÃO DE ÁGUAS EIRELI	PB	CUITÉ	#26365185000121	Outorgado	Direito de Uso	Outorga	17548	17/09/2018	17/09/2019	10/12/2018
907331	SHANGRI-LA EDUCACIONAL LTDA	PB	JOÃO PESSOA	#07787815000292	Outorgado	Direito de Uso	Outorga	17126	17/09/2018	17/09/2019	12/12/2018
908995	COMPANHIA ALIMENTÍCIA DO VALE	PB	LUCENA	#04833180000143	Outorgado	Direito de Uso	Outorga	17575	30/10/2018	30/10/2019	20/12/2018
885572	CONSÓRCIO ACAUA	PB	SALGADO DE SÃO FÉLIX	#12849028000187	Outorgado	Direito de Uso	Outorga	17008	05/02/2018	05/02/2019	28/06/2018
890692	FERNANDO EDUARDO RABELO DIAS FILHO	PB	CAPIM	#03662581418	Outorgado	Direito de Uso	Outorga	17164	18/04/2018	18/04/2019	16/08/2018
929348	PEDRO GUIMARÃES PER EIRA PIMENTA	PB	BELÉM	#87885247449	Outorgado	Direito de Uso	Outorga	17603	10/12/2018	10/12/2019	23/01/2019
907460	RAIMUNDO NONATO SIQUEIRA	PB	JOÃO PESSOA	#03979288404	Outorgado	Direito de Uso	Outorga	17484	25/09/2018	25/09/2019	12/12/2018
924357	FRANCISCO DE ASSIS MARQUES DE SOUSA	PB	ALHANDRA	#01942468415	Outorgado	Direito de Uso	Outorga	17082	11/12/2018	11/12/2019	17/01/2019

**GOVERNO
DA PARAÍBA****SEGUE
o trabalho**

SECRETARIA DE ESTADO da Infraestrutura, dos Recursos Hídricos e do Meio Ambiente
AGÊNCIA EXECUTIVA DE GESTÃO DAS ÁGUAS DO ESTADO DA PARAÍBA - AESA
Av. Duarte da Silveira, S/N – Anexo DER, Torre – João Pessoa/PB
CEP: 58013-280 – Contatos: (83)3225.5508 – <http://www.aesa.pb.gov.br>





AGÊNCIA EXECUTIVA DE GESTÃO DAS ÁGUAS DO ESTADO DA PARAÍBA

924357	FRANCISCO DE ASSIS MARQUES DE SOUSA	PB	ALHANDRA	#01942468415	Outorgado	Direito de Uso	Outorga	17082	11/12/2018	11/12/2019	17/01/2019
929349	PEDRO GUIMARÃES PEREIRA PIMENTA	PB	BELÉM	#87885247449	Outorgado	Direito de Uso	Outorga	17603	10/12/2018	10/12/2019	23/01/2019
872773	LUIZ ALVES DE SOUZA	PB	ARAÇAGI	#89288645772	Outorgado	Direito de Uso	Outorga	17096	14/04/2018	14/04/2019	26/04/2018
893766	AGRO INDUSTRIAL TABU S/A	PB	CAAPORÃ	#09053646000101	Outorgado	Direito de Uso	Outorga	17329	24/07/2018	24/07/2019	12/09/2018
907334	WALTER NOBREGA - ME	PB	JOÃO PESSOA	#41117755000158	Outorgado	Direito de Uso	Outorga	17516	20/09/2018	20/09/2019	12/12/2018
893255	BAHIANA DISTRIBUIDORA DE GÁS LTDA	PB	CONDE	#46395687004361	Outorgado	Direito de Uso	Outorga	17409	26/07/2018	26/07/2019	05/09/2018
893768	THIAGO CAVALCANTI DE ANDRADE	PB	JOÃO PESSOA	#00945266480	Outorgado	Direito de Uso	Outorga	17351	24/07/2018	24/07/2019	12/09/2018
907464	RAIMUNDO NONATO SIQUEIRA	PB	JOÃO PESSOA	#03979288404	Outorgado	Direito de Uso	Outorga	17487	25/09/2018	25/09/2019	12/12/2018
907592	SANTA PESCA CARCINICULTURA LTDA	PB	SÃO MIGUEL DE TAIPU	#29905436000101	Outorgado	Direito de Uso	Outorga	17561	25/09/2018	25/09/2019	13/12/2018
886089	VALE PISCICULTURA LTDA	PB	BORBOREMA	#28424681000134	Outorgado	Direito de Uso	Outorga	17114	12/03/2018	12/03/2019	04/07/2018
894281	PREFEITURA MUNICIPAL DE SANTA CECÍLIA	PB	SANTA CECÍLIA	#01612643000159	Outorgado	Direito de Uso	Outorga	17310	20/07/2018	20/07/2019	17/09/2018

**GOVERNO DA PARAÍBA****SEGUE o trabalho**

SECRETARIA DE ESTADO da Infraestrutura, dos Recursos Hídricos e do Meio Ambiente
AGÊNCIA EXECUTIVA DE GESTÃO DAS ÁGUAS DO ESTADO DA PARAÍBA - AESA
Av. Duarte da Silveira, S/N – Anexo DER, Torre – João Pessoa/PB
CEP: 58013-280 – Contatos: (83)3225.5508 – <http://www.aesa.pb.gov.br>





AGÊNCIA EXECUTIVA DE GESTÃO DAS ÁGUAS DO ESTADO DA PARAÍBA

928841	BENEDITO FERNANDES BRILHANTE FILHO	PB	CAMPINA GRANDE	#76906736434	Outorgado	Direito de Uso	Outorga	17660	26/12/2018	26/12/2019	21/01/2019
873417	JAPUNGÚ AGROINDÚSTRIA S.A	PB	SANTA RITA	#09357997000106	Outorgado	Direito de Uso	Outorga	17171	03/04/2018	03/04/2019	04/05/2018
909641	GRÁFICA SANTA MARTA LTDA	PB	JOÃO PESSOA	#09098419000100	Outorgado	Direito de Uso	Outorga	17528	30/10/2018	30/10/2019	26/12/2018
912713	ARLINDO DA FONSECA LINS & CIA LTDA	PB	JOÃO PESSOA	#11601184000242	Outorgado	Direito de Uso	Outorga	17676	10/12/2018	10/12/2019	15/01/2019
893258	DIEGO CAVALCANTI DE ANDRADE	PB	JOÃO PESSOA	#06219774469	Outorgado	Direito de Uso	Outorga	17349	26/07/2018	26/07/2019	05/09/2018
894922	ETIENE DIAS DA SILVA	PB	MOGEIRO	#49869426468	Outorgado	Direito de Uso	Outorga	17412	13/07/2018	13/07/2019	21/09/2018
912842	BIOSYSTEMS NE COM. PROD. LABORATORIAIS E HOSPITALARES	PB	JOÃO PESSOA	#08282077000103	Outorgado	Direito de Uso	Outorga	17136	10/12/2018	10/12/2019	15/01/2019
890699	A GRANJITA EMPREENDIMENTOS ALIM. DE AVES E DERIVADOS EIRELI-EPP	PB	JOÃO PESSOA	#19447736000130	Outorgado	Direito de Uso	Outorga	17208	18/04/2018	18/04/2019	16/08/2018
907467	RAIMUNDO NONATO SIQUEIRA	PB	JOÃO PESSOA	#03979288404	Outorgado	Direito de Uso	Outorga	17488	25/09/2018	25/09/2019	12/12/2018
888780	CSQ ENGENHARIA LTDA	PB	JOÃO PESSOA	#08921890000186	Outorgado	Direito de Uso	Outorga	17045	10/05/2018	10/05/2019	31/07/2018

**GOVERNO DA PARAÍBA****SEGUE o trabalho**



AGÊNCIA EXECUTIVA DE GESTÃO DAS ÁGUAS DO ESTADO DA PARAÍBA

892620	RENATO SARMENTO E SARMENTO	PB	CACHOEIRA DOS ÍNDIOS	#04948484482	Outorgado	Direito de Uso	Outorga	17357	27/06/2018	27/06/2019	31/08/2018
894540	LUISA CONSTRUÇÕES E SERVIÇOS LTDA	PB	CONDE	#18100003000162	Outorgado	Direito de Uso	Outorga	17397	16/07/2018	16/07/2019	18/09/2018
912204	JAPUNGÚ AGROINDUSTRIAL LTDA	PB	SANTA RITA	#09357997000106	Outorgado	Direito de Uso	Outorga	17447	26/07/2018	26/07/2019	14/01/2019
887117	Prefeitura Municipal de Pedro Régis	PB	PEDRO RÉGIS	#01612967000197	Outorgado	Direito de Uso	outorga	17109	22/03/2018	22/03/2019	17/07/2018
890573	CONDOMÍNIO RESIDENCIAL JOÃO MARIA DUTRA	PB	JOÃO PESSOA	#28860722000135	Outorgado	Direito de Uso	Outorga	17088	13/04/2018	13/04/2019	14/08/2018
894285	PREFEITURA MUNICIPAL DE SANTA CECÍLIA	PB	SANTA CECÍLIA	#01612643000159	Outorgado	Direito de Uso	Outorga	17312	20/07/2018	20/07/2019	17/09/2018
883405	COLOROBBIA NORDESTE PRODUTOS PARA CERÂMICA LTDA	PB	CONDE	#04019729000160	Outorgado	Direito de Uso	Outorga	17031	05/04/2018	05/04/2019	07/06/2018
894926	ETIENE DIAS DA SILVA	PB	MOGEIRO	#49869426468	Outorgado	Direito de Uso	Outorga	17414	13/07/2018	13/07/2019	21/09/2018
928846	INTERGRIFFE`S NORDESTE INDÚSTRIA DE CONFECÇÕES LTDA	PB	JOÃO PESSOA	#03813485000635	Outorgado	Direito de Uso	Outorga	00351/2018	26/12/2018	26/12/2019	21/01/2019
907470	RAIMUNDO NONATO SIQUEIRA	PB	JOÃO PESSOA	#03979288404	Outorgado	Direito de Uso	Outorga	17497	25/09/2018	25/09/2019	12/12/2018

**GOVERNO DA PARAÍBA****SEGUE o trabalho**

SECRETARIA DE ESTADO da Infraestrutura, dos Recursos Hídricos e do Meio Ambiente
AGÊNCIA EXECUTIVA DE GESTÃO DAS ÁGUAS DO ESTADO DA PARAÍBA - AESA
Av. Duarte da Silveira, S/N – Anexo DER, Torre – João Pessoa/PB
CEP: 58013-280 – Contatos: (83)3225.5508 – <http://www.aesa.pb.gov.br>





AGÊNCIA EXECUTIVA DE GESTÃO DAS ÁGUAS DO ESTADO DA PARAÍBA

907983	CONDOMÍNIO DO EDIFÍCIO RESIDENCIAL CLARA LEMOS	PB	JOÃO PESSOA	#18602281000118	Outorgado	Direito de Uso	Outorga	17139	05/10/2018	05/10/2019	17/12/2018
890704	A GRANJITA EMPREENDEMENTOS ALIM. DE AVES E DERIVADOS EIRELI-EPP	PB	JOÃO PESSOA	#19447736000130	Outorgado	Direito de Uso	Outorga	17209	18/04/2018	18/04/2019	16/08/2018
894928	ROBERTO BRITO CAVALCANTI	PE	RECIFE	#16046374715	Outorgado	Direito de Uso	Outorga	17410	13/07/2018	13/07/2019	21/09/2018
912848	EXPEDITO FERREIRA DE LIMA	PB	RIO TINTO	#42372437453	Outorgado	Direito de Uso	Outorga	17703	10/12/2018	10/12/2019	15/01/2019
890449	IVANILDO GONÇALVES DANTAS	PB	JACARAÚ	#02883293414	Outorgado	Direito de Uso	Outorga	17356	18/06/2018	18/06/2019	14/08/2018
894289	PREFEITURA MUNICIPAL DE SANTA CECÍLIA	PB	SANTA CECÍLIA	#01612643000159	Outorgado	Direito de Uso	Outorga	17311	20/07/2018	20/07/2019	17/09/2018
910929	AGRO INDUSTRIAL TABU S/A	PB	CAAPORÃ	#09053646000101	Outorgado	Direito de Uso	Outorga	17322	24/07/2018	24/07/2019	07/01/2019
886738	CONSTRUTORA LUIZ COSTA LTDA	RN	MOSSORÓ	#00779059000120	Outorgado	Direito de Uso	Outorga	17160	04/04/2018	04/04/2019	12/07/2018
924370	MAGNIFICA INDÚSTRIA E COMÉRCIO DE ÁGUA LTDA	PB	SANTA LUZIA	#30851750000138	Outorgado	Direito de Uso	Outorga	17696	17/12/2018	17/12/2019	17/01/2019
891730	MARCIO DE SOUZA ALBUQUERQUE	PB	CAMPINA GRANDE	#05648507000170	Outorgado	Direito de Uso	Outorga	17025	10/05/2018	10/05/2019	27/08/2018

**GOVERNO
DA PARAÍBA****SEGUE
o trabalho**

SECRETARIA DE ESTADO da Infraestrutura, dos Recursos Hídricos e do Meio Ambiente
AGÊNCIA EXECUTIVA DE GESTÃO DAS ÁGUAS DO ESTADO DA PARAÍBA - AESA
Av. Duarte da Silveira, S/N – Anexo DER, Torre – João Pessoa/PB
CEP: 58013-280 – Contatos: (83)3225.5508 – <http://www.aesa.pb.gov.br>





AGÊNCIA EXECUTIVA DE GESTÃO DAS ÁGUAS DO ESTADO DA PARAÍBA

890451	IVANILDA CAVALCANTI DE MORAIS	PB	SANTA RITA	#19032749404	Outorgado	Direito de Uso	Outorga	17386	18/06/2018	18/06/2019	14/08/2018
892627	TESS INDUSTRIA E COMERCIO - LTDA	PB	CAMPINA GRANDE	#09130858000145	Outorgado	Direito de Uso	Outorga	17224	10/07/2018	10/07/2019	31/08/2018
909011	COMPANHIA ALIMENTÍCIA DO VALE	PB	LUCENA	#04833180000143	Outorgado	Direito de Uso	Outorga	17574	30/10/2018	30/10/2019	20/12/2018
912211	JAPUNGÚ AGROINDUSTRIAL LTDA	PB	SANTA RITA	#09357997000106	Outorgado	Direito de Uso	Outorga	17439	26/07/2018	26/07/2019	14/01/2019
890452	IVANILDA CAVALCANTI DE MORAIS	PB	SANTA RITA	#19032749404	Outorgado	Direito de Uso	Outorga	17388	18/06/2018	18/06/2019	14/08/2018
890580	AMAZONAS INDÚSTRIA E COMÉRCIO LTDA	PB	JOÃO PESSOA	#47959697001320	Outorgado	Direito de Uso	Outorga	17113	13/04/2018	13/04/2019	14/08/2018
928852	ITOGRASS AGRÍCOLA NORDESTE LTDA	PB	CRUZ DO ESPÍRITO SANTO	#18141871000352	Outorgado	Direito de Uso	Outorga	17032	26/12/2018	26/12/2019	21/01/2019
873300	JAPUNGÚ AGROINDÚSTRIA S.A	PB	SANTA RITA	#09357997000106	Outorgado	Direito de Uso	Outorga	17146	03/04/2018	03/04/2019	02/05/2018
907604	SOCIEDADE DE ENSINO SUPERIOR DA PARAIBA S/S LTDA	PB	CABEDELO	#70118716000173	Outorgado	Direito de Uso	Outorga	17294	25/09/2018	25/09/2019	13/12/2018
907988	POLIMIX CONCRETO LTDA	PB	CABEDELO	#29067113034171	Outorgado	Direito de Uso	Outorga	17560	05/10/2018	05/10/2019	17/12/2018

**GOVERNO
DA PARAÍBA****SEGUE
o trabalho**

SECRETARIA DE ESTADO da Infraestrutura, dos Recursos Hídricos e do Meio Ambiente
AGÊNCIA EXECUTIVA DE GESTÃO DAS ÁGUAS DO ESTADO DA PARAÍBA - AESA
Av. Duarte da Silveira, S/N – Anexo DER, Torre – João Pessoa/PB
CEP: 58013-280 – Contatos: (83)3225.5508 – <http://www.aesa.pb.gov.br>





AGÊNCIA EXECUTIVA DE GESTÃO DAS ÁGUAS DO ESTADO DA PARAÍBA

915924	INTERGRIFFE`S NORDESTE INDÚSTRIA DE CONFECÇÕES LTDA	PB	JOÃO PESSOA	#03813485000635	Outorgado	Direito de Uso	Outorga	17450	10/12/2018	10/12/2019	15/01/2019
886741	RAIZEN COMBUSTÍVEIS S/A	PB	CABEDELO	#33453598019142	Outorgado	Direito de Uso	Outorga	17188	09/04/2018	09/04/2019	12/07/2018
894549	FERNANDO EDUARDO RABELO DIAS	PB	JOÃO PESSOA	#11199903434	Outorgado	Direito de Uso	Outorga	17207	16/07/2018	16/07/2019	18/09/2018
873301	JAPUNGÚ AGROINDÚSTRIA S.A	PB	SANTA RITA	#09357997000106	Outorgado	Direito de Uso	Outorga	17147	03/04/2018	03/04/2019	02/05/2018
906325	AGUINALDO DOS SANTOS SILVA	PB	JOÃO PESSOA	#02512947491	Outorgado	Direito de Uso	Outorga	17368	03/09/2018	03/09/2019	05/12/2018
886742	CONSTRUTORA LUIZ COSTA LTDA	RN	MOSSORÓ	#00779059000120	Outorgado	Direito de Uso	Outorga	17180	23/03/2018	23/03/2019	12/07/2018
890454	IVANILDA CAVALCANTI DE MORAIS	PB	SANTA RITA	#19032749404	Outorgado	Direito de Uso	Outorga	17384	18/06/2018	18/06/2019	14/08/2018
890710	FERNANDO EDUARDO RABELO DIAS FILHO	PB	CAPIM	#03662581418	Outorgado	Direito de Uso	Outorga	17169	18/04/2018	18/04/2019	16/08/2018
909014	COMPANHIA ALIMENTÍCIA DO VALE	PB	LUCENA	#04833180000143	Outorgado	Direito de Uso	Outorga	17571	30/10/2018	30/10/2019	20/12/2018
912214	JAPUNGÚ AGROINDUSTRIAL LTDA	PB	SANTA RITA	#09357997000106	Outorgado	Direito de Uso	Outorga	17442	26/07/2018	26/07/2019	14/01/2019
890711	ANTONIO INÁCIO DA SILVA	PB	PIRPIRITUBA	#00557200482	Outorgado	Direito de Uso	Outorga	17193	18/04/2018	18/04/2019	16/08/2018

**GOVERNO
DA PARAÍBA****SEGUE
o trabalho**

SECRETARIA DE ESTADO da Infraestrutura, dos Recursos Hídricos e do Meio Ambiente
AGÊNCIA EXECUTIVA DE GESTÃO DAS ÁGUAS DO ESTADO DA PARAÍBA - AESA
Av. Duarte da Silveira, S/N – Anexo DER, Torre – João Pessoa/PB
CEP: 58013-280 – Contatos: (83)3225.5508 – <http://www.aesa.pb.gov.br>





AGÊNCIA EXECUTIVA DE GESTÃO DAS ÁGUAS DO ESTADO DA PARAÍBA

924759	MUNICÍPIO DE CACHOEIRA DOS ÍNDIOS	PB	CACHOEIRA DOS ÍNDIOS	#08923997000163	Outorgado	Direito de Uso	Outorga	17719	18/12/2018	18/12/2019	18/01/2019
873303	JAPUNGÚ AGROINDÚSTRIA S.A	PB	SANTA RITA	#09357997000106	Outorgado	Direito de Uso	Outorga	17148	03/04/2018	03/04/2019	02/05/2018
891736	ESTREITO AGROPECUÁRIA	RN	BAÍA FORMOSA	#11578572000179	Outorgado	Direito de Uso	Outorga	17137	26/06/2018	26/06/2019	27/08/2018
912856	FRANCISCO LEONEL PEREIRA FREIRE	PB	MAMANGUAPE	#18103529400	Outorgado	Direito de Uso	Outorga	17670	10/12/2018	10/12/2019	15/01/2019
890457	RUY BARBOSA DANTAS	PB	CONDE	#87405555420	Outorgado	Direito de Uso	Outorga	17365	26/06/2018	26/06/2019	14/08/2018
894553	POLYUTIL S/A IND E COMERCIO DE MATERIAIS PLASTICOS	PB	JOÃO PESSOA	#09139890000191	Outorgado	Direito de Uso	Outorga	17401	16/07/2018	16/07/2019	18/09/2018
873305	JAPUNGÚ AGROINDÚSTRIA S.A	PB	SANTA RITA	#09357997000106	Outorgado	Direito de Uso	Outorga	17149	03/04/2018	03/04/2019	02/05/2018
907993	COOPERATIVA CENTRAL DE CRÉDITO DO NORTE/NORDESTE	PB	CABEDELO	#70119680000142	Outorgado	Direito de Uso	Outorga	17396	09/10/2018	09/10/2019	17/12/2018
872794	MARCELA VERÍSSIMO DAS FLORES	PB	ARAÇAGI	#08535374450	Outorgado	Direito de Uso	Outorga	17121	14/04/2018	14/04/2019	26/04/2018
906586	INCOMEL-INDÚSTRIA DE MÓVEIS LTDA	PB	JOÃO PESSOA	#08706350000180	Outorgado	Direito de Uso	Outorga	17515	05/09/2018	05/09/2019	07/12/2018

**GOVERNO
DA PARAÍBA****SEGUE
o trabalho**

SECRETARIA DE ESTADO da Infraestrutura, dos Recursos Hídricos e do Meio Ambiente
AGÊNCIA EXECUTIVA DE GESTÃO DAS ÁGUAS DO ESTADO DA PARAÍBA - AESA
Av. Duarte da Silveira, S/N – Anexo DER, Torre – João Pessoa/PB
CEP: 58013-280 – Contatos: (83)3225.5508 – <http://www.aesa.pb.gov.br>





AGÊNCIA EXECUTIVA DE GESTÃO DAS ÁGUAS DO ESTADO DA PARAÍBA

906842	CONSTRUTORA FIXAR E INCORPORAÇÕES LTDA-ME	PB	CABEDELO	#09445432000180	Outorgado	Direito de Uso	Outorga	17201	17/09/2018	17/09/2019	10/12/2018
888667	PREFEITURA MUNICIPAL DE SERTÃOZINHO	PB	SERTÃOZINHO	#01612771000100	Outorgado	Direito de Uso	Outorga	17212	10/05/2018	10/05/2019	30/07/2018
893531	AGRO INDUSTRIAL TABU S/A	PB	CAAPORÃ	#09053646000101	Outorgado	Direito de Uso	Outorga	17328	24/07/2018	24/07/2019	10/09/2018
928860	NEURI PIRES WALDIVINO	PB	BONITO DE SANTA FÉ	#42507880406	Outorgado	Direito de Uso	Outorga	17554	26/12/2018	26/12/2019	21/01/2019
872796	EDMILSON DA SILVA HONÓRIO	PB	ARAÇAGI	#07887642418	Outorgado	Direito de Uso	Outorga	17097	14/04/2018	14/04/2019	26/04/2018
873308	Japungú Agroindustria S.A	PB	SANTA RITA	#09357997000106	Outorgado	Direito de Uso	Outorga	17150	03/04/2018	03/04/2019	02/05/2018
890589	DELTA ENGENHARIA LTDA.	PB	JOÃO PESSOA	#02980212000108	Outorgado	Direito de Uso	Outorga	17127	16/04/2018	16/04/2019	14/08/2018
924765	MUNICÍPIO DE CACHOEIRA DOS ÍNDIOS	PB	CACHOEIRA DOS ÍNDIOS	#08923997000163	Outorgado	Direito de Uso	Outorga	17707	18/12/2018	18/12/2019	18/01/2019
873309	JAPUNGÚ AGROINDÚSTRIA S.A	PB	SANTA RITA	#09357997000106	Outorgado	Direito de Uso	Outorga	17151	03/04/2018	03/04/2019	02/05/2018
906461	CONSTRUTORA LITORAL LTDA	PB	JOÃO PESSOA	#02909693000165	Outorgado	Direito de Uso	Outorga	17462	04/09/2018	04/09/2019	06/12/2018
907357	RAIMUNDO NONATO SIQUEIRA	PB	JOÃO PESSOA	#03979288404	Outorgado	Direito de Uso	Outorga	17486	25/09/2018	25/09/2019	12/12/2018
911325	AGRO INDUSTRIAL TABU S/A	PB	CAAPORÃ	#09053646000101	Outorgado	Direito de Uso	Outorga	17335	24/07/2018	24/07/2019	08/01/2019

**GOVERNO
DA PARAÍBA****SEGUE
o trabalho**

SECRETARIA DE ESTADO da Infraestrutura, dos Recursos Hídricos e do Meio Ambiente
AGÊNCIA EXECUTIVA DE GESTÃO DAS ÁGUAS DO ESTADO DA PARAÍBA - AESA
Av. Duarte da Silveira, S/N – Anexo DER, Torre – João Pessoa/PB
CEP: 58013-280 – Contatos: (83)3225.5508 – <http://www.aesa.pb.gov.br>





AGÊNCIA EXECUTIVA DE GESTÃO DAS ÁGUAS DO ESTADO DA PARAÍBA

910046	PREFEITURA MUNICIPAL DE NAZAREZINHO	PB	NAZAREZINHO	#08999708000100	Outorgado	Direito de Uso	Outorga	17596	09/11/2018	09/11/2019	02/01/2019
911326	AGRO INDUSTRIAL TABU S/A	PB	CAAPORÃ	#09053646000101	Outorgado	Direito de Uso	Outorga	17321	24/07/2018	24/07/2019	08/01/2019
889695	ANTONIO XAVIER DE LIMA	PB	JACARAÚ	#63504901772	Outorgado	Direito de Uso	Outorga	17352	18/06/2018	18/06/2019	07/08/2018
893279	JOSÉ CARLOS LUCENA DE FARIAS	PB	PITIMBU	#42845645449	Outorgado	Direito de Uso	Outorga	17449	26/07/2018	26/07/2019	05/09/2018
872671	MRV ENGENHARIA E PARTICIPAÇÕES S.A	PB	JOÃO PESSOA	#08343492011083	Outorgado	Direito de Uso	Outorga	17004	04/01/2018	04/01/2019	24/04/2018
911327	AGRO INDUSTRIAL TABU S/A	PB	CAAPORÃ	#09053646000101	Outorgado	Direito de Uso	Outorga	17330	24/07/2018	24/07/2019	08/01/2019
886752	HERMANO BEZERRA CAVALCANTI	PB	SOLÂNEA	#20484577468	Outorgado	Direito de Uso	Outorga	17079	24/04/2018	24/04/2019	12/07/2018
908000	ANTONIO AUGUSTO MONTEIRO BARACHO	PB	AREIA	#37587501487	Outorgado	Direito de Uso	Outorga	17597	11/10/2018	11/10/2019	17/12/2018
910048	PREFEITURA MUNICIPAL DE NAZAREZINHO	PB	NAZAREZINHO	#08999708000100	Outorgado	Direito de Uso	Outorga	17623	08/11/2018	08/11/2019	02/01/2019
911328	AGRO INDUSTRIAL TABU S/A	PB	CAAPORÃ	#09053646000101	Outorgado	Direito de Uso	Outorga	17340	24/07/2018	24/07/2019	08/01/2019
889313	Biosev S.A.	PB	PEDRAS DE FOGO	#15527906000993	Outorgado	Direito de Uso	Outorga	17118	05/07/2018	05/08/2019	02/08/2018
893281	CONDOMÍNIO MANGABEIRA SHOPPING CENTER	PB	JOÃO PESSOA	#21205484000185	Outorgado	Direito de Uso	Outorga	17143	26/07/2018	26/07/2019	05/09/2018

GOVERNO
DA PARAÍBASEGUE
o trabalho



AGÊNCIA EXECUTIVA DE GESTÃO DAS ÁGUAS DO ESTADO DA PARAÍBA

893793	THIAGO CAVALCANTI DE ANDRADE	PB	JOÃO PESSOA	#00945266480	Outorgado	Direito de Uso	Outorga	17199	24/07/2018	24/07/2019	12/09/2018
872673	Institutos Paraibanos de Educação	PB	JOÃO PESSOA	#08679557000102	Outorgado	Direito de Uso	Outorga	12946	12/04/2018	12/04/2019	24/04/2018
911329	AGRO INDUSTRIAL TABU S/A	PB	CAAPORÃ	#09053646000101	Outorgado	Direito de Uso	Outorga	17323	24/07/2018	24/07/2019	08/01/2019
912609	ABASTEÇA COMÉRCIO DE COMBUSTÍVEL LTDA	PB	BAYEUX	#07211715000132	Outorgado	Direito de Uso	Outorga	17677	06/12/2018	06/12/2019	15/01/2019
894562	INTERCEMENT BRASIL S.A.	PB	CONDE	#62258884008978	Outorgado	Direito de Uso	Outorga	17048	16/07/2018	16/07/2019	18/09/2018
872674	Institutos Paraibanos de Educação	PB	JOÃO PESSOA	#08679557000102	Outorgado	Direito de Uso	Outorga	15822	12/04/2018	12/04/2019	24/04/2018
906594	MAURICIO HARDMAN TAVARES DE MELO	PB	JOÃO PESSOA	#05430097420	Outorgado	Direito de Uso	Outorga	17176	05/09/2018	05/09/2019	07/12/2018
910050	PREFEITURA MUNICIPAL DE NAZAREZINHO	PB	NAZAREZINHO	#08999708000100	Outorgado	Direito de Uso	Outorga	17624	09/11/2018	09/11/2019	02/01/2019
911074	SUPERINTENDÊNCIA DE OBRAS DO PLANO DE DESENVOLVIMENTO DO ESTADO DA PARAÍBA - SUPLAN	PB	JOÃO PESSOA	#09125444000128	Outorgado	Direito de Uso	outorga	17042	29/01/2018	29/01/2019	08/01/2019
911330	AGRO INDUSTRIAL TABU S/A	PB	CAAPORÃ	#09053646000101	Outorgado	Direito de Uso	Outorga	17344	24/07/2018	24/07/2019	08/01/2019

**GOVERNO DA PARAÍBA****SEGUE o trabalho**



AGÊNCIA EXECUTIVA DE GESTÃO DAS ÁGUAS DO ESTADO DA PARAÍBA

928867	VALE DAS AGUAS INDÚSTRIAS E COMERCIO DE AGUAS ADICIONADAS E SAIS	PB	QUEIMADAS	#26619975000196	Outorgado	Direito de Uso	Outorga	17598	26/12/2018	26/12/2019	21/01/2019
906083	querente Razão Social:	PB	JOÃO PESSOA	#62258884009192	Outorgado	Direito de Uso	Outorga	17494	24/07/2018	24/07/2019	04/12/2018
907619	SOCIEDADE DE ENSINO SUPERIOR DA PARAIBA S/S LTDA	PB	CABEDELO	#70118716000173	Outorgado	Direito de Uso	Outorga	17295	25/09/2018	25/09/2019	13/12/2018
910051	ANTONIO TRAJANO DA CONCEIÇÃO	PB	ITAPOROROCA	#05544317429	Outorgado	Direito de Uso	Outorga	17513	12/11/2018	12/11/2019	02/01/2019
911331	AGRO INDUSTRIAL TABU S/A	PB	CAAPORÃ	#09053646000101	Outorgado	Direito de Uso	Outorga	17337	24/07/2018	24/07/2019	08/01/2019
872676	Institutos Paraibanos de Educação	PB	JOÃO PESSOA	#08679557000102	Outorgado	Direito de Uso	Outorga	15821	12/04/2018	12/04/2019	24/04/2018
907364	RAIMUNDO NONATO SIQUEIRA	PB	JOÃO PESSOA	#03979288404	Outorgado	Direito de Uso	Outorga	17489	25/09/2018	25/09/2019	12/12/2018
907620	SOCIEDADE DE ENSINO SUPERIOR DA PARAIBA S/S LTDA	PB	CABEDELO	#70118716000173	Outorgado	Direito de Uso	Outorga	17293	25/09/2018	25/09/2019	13/12/2018
911332	AGRO INDUSTRIAL TABU S/A	PB	CAAPORÃ	#09053646000101	Outorgado	Direito de Uso	Outorga	17326	24/07/2018	24/07/2019	08/01/2019

**GOVERNO
DA PARAÍBA****SEGUE
o trabalho**

SECRETARIA DE ESTADO da Infraestrutura, dos Recursos Hídricos e do Meio Ambiente
AGÊNCIA EXECUTIVA DE GESTÃO DAS ÁGUAS DO ESTADO DA PARAÍBA - AESA
Av. Duarte da Silveira, S/N – Anexo DER, Torre – João Pessoa/PB
CEP: 58013-280 – Contatos: (83)3225.5508 – <http://www.aesa.pb.gov.br>





AGÊNCIA EXECUTIVA DE GESTÃO DAS ÁGUAS DO ESTADO DA PARAÍBA

889317	Conceserv Concreto & Serviços S/A	PB	CABEDELO	#06262453002035	Outorgado	Direito de Uso	Outorga	17127	13/07/2018	13/07/2019	02/08/2018
910053	COMPANHIA BRASILEIRA DE DISTRIBUIÇÃO	PB	JOÃO PESSOA	#47508411114593	Outorgado	Direito de Uso	Outorga	17469	12/11/2018	12/11/2019	02/01/2019
911333	JAPUNGÚ AGROINDUSTRIAL LTDA	PB	SANTA RITA	#09357997000106	Outorgado	Direito de Uso	Outorga	17430	26/07/2018	26/07/2019	08/01/2019
889318	Condomínio Bosque das Gameleiras	PB	JOÃO PESSOA	#11103675000182	Outorgado	Direito de Uso	Outorga	14775	06/07/2018	06/07/2019	02/08/2018
889702	IVANILDA CAVALCANTI DE MORAIS	PB	SANTA RITA	#19032749404	Outorgado	Direito de Uso	Outorga	17370	18/06/2018	18/06/2019	07/08/2018
910822	SEVERINO ARAUJO DA SILVA	PB	ALHANDRA	#50688316468	Outorgado	Direito de Uso	Outorga	17040	05/03/2018	05/03/2019	07/01/2019
928743	MUNICÍPIO DE CACHOEIRA DOS ÍNDIOS	PB	CACHOEIRA DOS ÍNDIOS	#08923997000163	Outorgado	Direito de Uso	Outorga	17724	18/12/2018	18/12/2019	21/01/2019
906599	JOSÉ MARCOS DANTAS DE FARIAS	PB	MAMANGUAPE	#12390879420	Outorgado	Direito de Uso	Outorga	17457	05/09/2018	05/09/2019	07/12/2018
908007	CONDOMINIO CAMINHO DA SERRA HARAS E CLUBE	PB	BANANEIRAS	#08909424000185	Outorgado	Direito de Uso	Outorga	17192	11/10/2018	11/10/2019	17/12/2018
890728	FERNANDO EDUARDO RABELO DIAS FILHO	PB	CAPIM	#03662581418	Outorgado	Direito de Uso	Outorga	17167	18/04/2018	18/04/2019	16/08/2018
894568	A & C CENTRO DE CONTATOS S/A	PB	CAMPINA GRANDE	#02455233001429	Outorgado	Direito de Uso	Outorga	17405	16/07/2018	16/07/2019	18/09/2018

**GOVERNO DA PARAÍBA****SEGUE o trabalho**

SECRETARIA DE ESTADO da Infraestrutura, dos Recursos Hídricos e do Meio Ambiente
AGÊNCIA EXECUTIVA DE GESTÃO DAS ÁGUAS DO ESTADO DA PARAÍBA - AESA
Av. Duarte da Silveira, S/N – Anexo DER, Torre – João Pessoa/PB
CEP: 58013-280 – Contatos: (83)3225.5508 – <http://www.aesa.pb.gov.br>





AGÊNCIA EXECUTIVA DE GESTÃO DAS ÁGUAS DO ESTADO DA PARAÍBA

912232	JAPUNGÚ AGROINDUSTRIAL LTDA	PB	SANTA RITA	#09357997000106	Outorgado	Direito de Uso	Outorga	17437	26/07/2018	26/07/2019	14/01/2019
889321	Fernando Eduardo Rabelo Dias	PB	JOÃO PESSOA	#11199903434	Outorgado	Direito de Uso	Outorga	16416	05/07/2018	05/07/2019	02/08/2018
924777	MUNICÍPIO DE CACHOEIRA DOS ÍNDIOS	PB	CACHOEIRA DOS ÍNDIOS	#08923997000163	Outorgado	Direito de Uso	Outorga	17727	18/12/2018	18/12/2019	18/01/2019
928873	FUTURA ADMINISTRAÇÃO DE IMÓVEIS LTDA - EPP	PB	JOÃO PESSOA	#04985928000123	Outorgado	Direito de Uso	Outorga	17673	27/12/2018	27/12/2019	21/01/2019
907369	RAIMUNDO NONATO SIQUEIRA	PB	JOÃO PESSOA	#03979288404	Outorgado	Direito de Uso	Outorga	17490	25/09/2018	25/09/2019	12/12/2018
910057	COMPANHIA BRASILEIRA DE VIDROS PLANOS - CBVP	PB	PEDRAS DE FOGO	#10858291000379	Outorgado	Direito de Uso	Outorga	17404	12/11/2018	12/11/2019	02/01/2019
906090	INTERCEMENT BRASIL S.A	PB	JOÃO PESSOA	#62258884009192	Outorgado	Direito de Uso	Outorga	17407	24/07/2018	24/07/2019	04/12/2018
889323	Edriano Marculino da Silva	PB	JACARAÚ	#04542862445	Outorgado	Direito de Uso	Outorga	17121	12/06/2018	12/06/2019	02/08/2018
928747	VALDEMIR AZEVEDO PEREIRA	PB	ITABAIANA	#05333440425	Outorgado	Direito de Uso	Outorga	17600	18/12/2018	18/12/2019	21/01/2019
908267	DARREN RICHARD USHER	PB	PITIMBU	#01594228680	Outorgado	Direito de Uso	Outorga	17465	11/10/2018	11/10/2019	18/12/2018
912619	ANGICO ENERGIAS RENOVAVEIS LTDA	PB	CONDADO	#23881499000270	Outorgado	Direito de Uso	Outorga	17689	06/12/2018	06/12/2019	15/01/2019

**GOVERNO DA PARAÍBA****SEGUE o trabalho**

SECRETARIA DE ESTADO da Infraestrutura, dos Recursos Hídricos e do Meio Ambiente
AGÊNCIA EXECUTIVA DE GESTÃO DAS ÁGUAS DO ESTADO DA PARAÍBA - AESA
Av. Duarte da Silveira, S/N – Anexo DER, Torre – João Pessoa/PB
CEP: 58013-280 – Contatos: (83)3225.5508 – <http://www.aesa.pb.gov.br>





AGÊNCIA EXECUTIVA DE GESTÃO DAS ÁGUAS DO ESTADO DA PARAÍBA

888684	JOSÉ VICENTE MEIRA DE VASCONCELOS NETO	RN	CANGUARETAMA	#14894688468	Outorgado	Direito de Uso	Outorga	17200	10/05/2018	10/05/2019	30/07/2018
890732	FERNANDO EDUARDO RABELO DIAS FILHO	PB	CAPIM	#03662581418	Outorgado	Direito de Uso	Outorga	17168	18/04/2018	18/04/2019	16/08/2018
891756	HUGO MALTA DE RESENDE JÚNIOR	PB	PEDRAS DE FOGO	#12719390453	Outorgado	Direito de Uso	Outorga	17211	26/06/2018	26/06/2019	27/08/2018
883436	CONDOMÍNIO RESIDENCIAL VILA REAL	PB	JOÃO PESSOA	#04898035000140	Outorgado	Direito de Uso	Outorga	17037	05/02/2018	05/02/2019	07/06/2018
909933	GRÁFICA SANTA MARTA LTDA	PB	JOÃO PESSOA	#09098419000100	Outorgado	Direito de Uso	Outorga	17527	30/10/2018	30/10/2019	28/12/2018
911470	JAPUNGÚ AGROINDUSTRIAL LTDA	PB	SANTA RITA	#09357997000106	Outorgado	Direito de Uso	Outorga	17431	26/07/2018	26/07/2019	09/01/2019
912366	JAPUNGÚ AGROINDUSTRIAL LTDA	PB	SANTA RITA	#09357997000106	Outorgado	Direito de Uso	Outorga	17443	26/07/2018	26/07/2019	14/01/2019
893295	DIEGO CAVALCANTI DE ANDRADE	PB	JOÃO PESSOA	#06219774469	Outorgado	Direito de Uso	Outorga	17348	26/07/2018	26/07/2019	05/09/2018
929135	LAFARGEHOLCIM (BRASIL) S.A.	PB	CAAPORÃ	#60869336022439	Outorgado	Direito de Uso	Outorga	17683	26/12/2018	26/12/2019	22/01/2019
907631	SOCIEDADE DE ENSINO SUPERIOR DA PARAIBA S/S LTDA	PB	CABEDELÓ	#70118716000173	Outorgado	Direito de Uso	Outorga	17296	25/09/2018	25/09/2019	13/12/2018

**GOVERNO DA PARAÍBA****SEGUE o trabalho**



AGÊNCIA EXECUTIVA DE GESTÃO DAS ÁGUAS DO ESTADO DA PARAÍBA

910063	COMPANHIA BRASILEIRA DE VIDROS PLANOS - CBVP	PB	PEDRAS DE FOGO	#10858291000379	Outorgado	Direito de Uso	Outorga	17403	12/11/2018	12/11/2019	02/01/2019
909936	JOSÉ MONTEIRO CAMPOS	PB	MAMANGUAPE	#08691576472	Outorgado	Direito de Uso	Outorga	17346	30/10/2018	30/10/2019	28/12/2018
889329	Biosev S.A.	PB	PEDRAS DE FOGO	#15527906000993	Outorgado	Direito de Uso	Outorga	17067	05/07/2018	05/07/2019	02/08/2018
890993	ANTÔNIO DA SILVA NUNES	PB	NATUBA	#48699802404	Outorgado	Direito de Uso	Outorga	17062	18/04/2018	18/04/2019	20/08/2018
910065	COSMO BELARMINO MACHADO	PB	CONDE	#21933294434	Outorgado	Direito de Uso	Outorga	17480	12/11/2018	12/11/2019	02/01/2019
911473	JAPUNGÚ AGROINDUSTRIAL LTDA	PB	SANTA RITA	#09357997000106	Outorgado	Direito de Uso	Outorga	17433	26/07/2018	26/07/2019	09/01/2019
919282	NEWLAND VEÍCULOS LTDA	PB	CABEDELO	#41597303001354	Outorgado	Direito de Uso	Outorga	17298	10/12/2018	10/12/2019	16/01/2019
893298	AGRO INDUSTRIAL TABU S/A	PB	CAAPORÃ	#09053646000101	Outorgado	Direito de Uso	Outorga	17325	24/07/2018	24/07/2019	05/09/2018
929138	LAFARGEHOLCIM (BRASIL) S.A.	PB	CAAPORÃ	#60869336022439	Outorgado	Direito de Uso	Outorga	17685	27/12/2018	27/12/2019	22/01/2019
910066	DAMIÃO DA SILVA CUNHA	PB	MAMANGUAPE	#92828809404	Outorgado	Direito de Uso	Outorga	17599	12/11/2018	12/11/2019	02/01/2019
912370	JAPUNGÚ AGROINDUSTRIAL LTDA	PB	SANTA RITA	#09357997000106	Outorgado	Direito de Uso	Outorga	17441	26/07/2018	26/07/2019	14/01/2019
886003	JOSEFA MOUSINHO DA SILVA ME	PB	JOÃO PESSOA	#24280547000156	Outorgado	Direito de Uso	Outorga	17059	09/04/2018	09/04/2019	04/07/2018

**GOVERNO DA PARAÍBA****SEGUE o trabalho**

SECRETARIA DE ESTADO da Infraestrutura, dos Recursos Hídricos e do Meio Ambiente
AGÊNCIA EXECUTIVA DE GESTÃO DAS ÁGUAS DO ESTADO DA PARAÍBA - AESA
Av. Duarte da Silveira, S/N – Anexo DER, Torre – João Pessoa/PB
CEP: 58013-280 – Contatos: (83)3225.5508 – <http://www.aesa.pb.gov.br>





AGÊNCIA EXECUTIVA DE GESTÃO DAS ÁGUAS DO ESTADO DA PARAÍBA

919411	SEBASTIÃO BATISTA DE SANTANA	PB	SÃO JOÃO DO RIO DO PEIXE	#07626100425	Outorgado	Direito de Uso	Outorga	17636	10/12/2018	10/12/2019	16/01/2019
907635	CONDOMINIO MANAÍRA	PB	JOÃO PESSOA	#07770585000178	Outorgado	Direito de Uso	Outorga	17491	28/09/2018	28/09/2019	13/12/2018
909939	MARCUS ODILON RIBEIRO COUTINHO NETO	PB	MOGEIRO	#07171640477	Outorgado	Direito de Uso	Outorga	17611	30/10/2018	30/10/2019	28/12/2018
912627	AUTO POSTO RONALDÃO LTDA	PB	JOÃO PESSOA	#05747008000130	Outorgado	Direito de Uso	Outorga	17678	06/12/2018	06/12/2019	15/01/2019
890996	FERNANDO EDUARDO RABELO DIAS FILHO	PB	CAPIM	#03662581418	Outorgado	Direito de Uso	Outorga	17190	18/04/2018	18/04/2019	20/08/2018
891764	DIOGO RAPHAEL DE LIMA FERREIRA CONSTRUÇÕES EIRELI EPP	PB	CONDE	#24941165000126	Outorgado	Direito de Uso	Outorga	17398	26/06/2018	26/06/2019	27/08/2018
906612	SHANGRI-LA EDUCACIONAL LTDA	PB	JOÃO PESSOA	#07787815000101	Outorgado	Direito de Uso	Outorga	17511	05/09/2018	05/09/2019	07/12/2018
874356	Julio César Fernandes	PB	RIO TINTO	#67566928449	Outorgado	Direito de Uso	Outorga	17116	27/04/2018	27/04/2019	15/05/2018
908276	FRANCISCA MARIA FORMIGA DA SILVA	PB	SOUSA	#03207726402	Outorgado	Direito de Uso	Outorga	17582	11/10/2018	11/10/2019	18/12/2018
891381	JOSÉ PAULINO DA SILVA	PB	MAMANGUAPE	#39681360478	Outorgado	Direito de Uso	Outorga	17225	10/05/2018	10/05/2019	23/08/2018
874357	José Capitulino da Silva	PB	MAMANGUAPE	#08655901415	Outorgado	Direito de Uso	Outorga	17112	25/04/2018	25/04/2019	15/05/2018

**GOVERNO
DA PARAÍBA****SEGUE
o trabalho**

SECRETARIA DE ESTADO da Infraestrutura, dos Recursos Hídricos e do Meio Ambiente
AGÊNCIA EXECUTIVA DE GESTÃO DAS ÁGUAS DO ESTADO DA PARAÍBA - AESA
Av. Duarte da Silveira, S/N – Anexo DER, Torre – João Pessoa/PB
CEP: 58013-280 – Contatos: (83)3225.5508 – <http://www.aesa.pb.gov.br>





AGÊNCIA EXECUTIVA DE GESTÃO DAS ÁGUAS DO ESTADO DA PARAÍBA

888694	CARLOS ANTONIO GOMES GONÇALVES	PB	JOÃO PESSOA	#20706138449	Outorgado	Direito de Uso	Outorga	17131	10/05/2018	10/05/2019	30/07/2018
890998	KATIA DOS SANTOS SILVA	PB	ALHANDRA	#04513379480	Outorgado	Direito de Uso	Outorga	17129	18/04/2018	18/04/2019	20/08/2018
924790	MUNICÍPIO DE CACHOEIRA DOS ÍNDIOS	PB	CACHOEIRA DOS ÍNDIOS	#08923997000163	Outorgado	Direito de Uso	Outorga	17721	18/12/2018	18/12/2019	18/01/2019
874358	Marluce Francisca Andrade Farias	PB	NATUBA	#76815714772	Outorgado	Direito de Uso	Outorga	14085	27/04/2018	27/04/2019	15/05/2018
909942	SENDAS DISTRIBUIDORA S.A	PB	JOÃO PESSOA	#06057223030836	Outorgado	Direito de Uso	Outorga	17532	30/10/2018	30/10/2019	28/12/2018
919415	SUCONOR S.A	PB	JOÃO PESSOA	#12726493000120	Outorgado	Direito de Uso	Outorga	17578	10/12/2018	10/12/2019	16/01/2019
928759	BOM JESUS FABRICAÇÃO DE AGUAS ADICIONADAS DE SAIS LTDA - ME	PB	SOUSA	#02995392000100	Outorgado	Direito de Uso	Outorga	17635	19/12/2018	19/12/2019	21/01/2019
873335	JÁPUNGÚ AGROINDÚSTRIA S.A	PB	SANTA RITA	#09357997000106	Outorgado	Direito de Uso	Outorga	17152	03/04/2018	03/04/2019	03/05/2018
910071	FRANCISCO CLEANTO DE CASTRO	PB	JOÃO PESSOA	#16065930482	Outorgado	Direito de Uso	Outorga	17459	12/11/2018	12/11/2019	02/01/2019
910967	BRAZAUTO COMÉRCIO DE VEÍCULOS E PEÇAS LTDA	PB	CAMPINA GRANDE	#18887184000119	Outorgado	Direito de Uso	Outorga	17083	08/09/2018	08/09/2019	07/01/2019



GOVERNO DA PARAÍBA



SEGUE o trabalho

SECRETARIA DE ESTADO da Infraestrutura, dos Recursos Hídricos e do Meio Ambiente
AGÊNCIA EXECUTIVA DE GESTÃO DAS ÁGUAS DO ESTADO DA PARAÍBA - AESA
Av. Duarte da Silveira, S/N – Anexo DER, Torre – João Pessoa/PB
CEP: 58013-280 – Contatos: (83)3225.5508 – <http://www.aesa.pb.gov.br>





AGÊNCIA EXECUTIVA DE GESTÃO DAS ÁGUAS DO ESTADO DA PARAÍBA

912375	JAPUNGÚ AGROINDUSTRIAL LTDA	PB	SANTA RITA	#09357997000106	Outorgado	Direito de Uso	Outorga	17444	26/07/2018	26/07/2019	14/01/2019
912631	COMPANHIA PERNAMBUCANA DE SANEAMENTO	PE	RECIFE	#09769035000164	Outorgado	Direito de Uso	Outorga	16992	06/12/2018	06/12/2019	15/01/2019
874360	Luciano Oliveira de Assis	PB	MAMANGUAPE	#02739916477	Outorgado	Direito de Uso	Outorga	15968	27/04/2018	27/04/2019	15/05/2018
873338	JAPUNGÚ AGROINDÚSTRIA S.A	PB	SANTA RITA	#09357997000106	Outorgado	Direito de Uso	Outorga	17153	03/04/2018	03/04/2019	03/05/2018
907386	ARTUR DE FRANÇA BEZERRA FILHO	PB	ALHANDRA	#45790906400	Outorgado	Direito de Uso	Outorga	17369	03/09/2018	03/09/2019	12/12/2018
908282	INDÚSTRIA DE LACTÍCIO LABELLE CHEVRE LTDA-ME	PB	PILAR	#06982971000160	Outorgado	Direito de Uso	Outorga	17553	11/10/2018	11/10/2019	18/12/2018
910074	FRANCISCO CLEANTO DE CASTRO	PB	JOÃO PESSOA	#16065930482	Outorgado	Direito de Uso	Outorga	17458	12/11/2018	12/11/2019	02/01/2019
919419	SUCONOR S.A	PB	JOÃO PESSOA	#12726493000120	Outorgado	Direito de Uso	Outorga	17533	10/12/2018	10/12/2019	16/01/2019
891771	DAVI VICTOR LIMA ROCHA SANTOS	PB	SANTA LUZIA	#29367105000165	Outorgado	Direito de Uso	Outorga	17300	26/06/2018	26/06/2019	27/08/2018
892795	FOXX URE-JP AMBIENTAL S.A	PB	JOÃO PESSOA	#16731167000162	Outorgado	Direito de Uso	Outorga	17122	11/07/2018	11/07/2019	03/09/2018
874363	Associação dos Piscicultores e Aquicultores do Município de araçagi	PB	ARAÇAGI	#07908269000110	Outorgado	Direito de Uso	Outorga	11348	18/04/2018	18/04/2019	15/05/2018

**GOVERNO DA PARAÍBA****SEGUE o trabalho**



AGÊNCIA EXECUTIVA DE GESTÃO DAS ÁGUAS DO ESTADO DA PARAÍBA

909563	COMPANHIA ALIMENTÍCIA DO VALE	PB	LUCENA	#04833180000143	Outorgado	Direito de Uso	Outorga	17565	30/10/2018	30/10/2019	26/12/2018
910587	COTEMINAS S.A	PB	JOÃO PESSOA	#07663140000431	Outorgado	Direito de Uso	Outorga	17070	12/03/2018	12/03/2019	03/01/2019
911099	INTERCEMENT BRASIL S.A	PB	JOÃO PESSOA	#62258884009192	Outorgado	Direito de Uso	outorga	17124	04/04/2018	04/04/2019	08/01/2019
911611	JAPUNGÚ AGROINDUSTRIAL LTDA	PB	SANTA RITA	#09357997000106	Outorgado	Direito de Uso	Outorga	17435	26/07/2018	26/07/2019	09/01/2019
928892	JJ INDUSTRIA COMERCIO DE BEBIDAS LTDA-ME	PB	AREIA	#27135630000120	Outorgado	Direito de Uso	Outorga	17688	27/12/2018	27/12/2019	21/01/2019
906620	JOÃO DIAS DORNELAS	PB	JOÃO PESSOA	#08908397434	Outorgado	Direito de Uso	Outorga	17202	11/09/2018	11/09/2019	07/12/2018
910588	COTEMINAS S.A	PB	JOÃO PESSOA	#07663140000431	Outorgado	Direito de Uso	Outorga	17064	12/03/2018	12/03/2019	03/01/2019
873341	JAPUNGÚ AGROINDÚSTRIA S.A	PB	SANTA RITA	#09357997000106	Outorgado	Direito de Uso	Outorga	17154	03/04/2018	03/04/2019	03/05/2018
887806	GABRIEL M. S. DE SOUZA RANGEL	PB	JOÃO PESSOA	#08315765450	Outorgado	Direito de Uso	Outorga	17196	10/05/2018	10/05/2019	25/07/2018
888574	EXPEDITO ELIAS PEREIRA	PB	SANTA RITA	#46782451468	Outorgado	Direito de Uso	Outorga	17009	10/05/2018	10/05/2019	27/07/2018
894590	CACHAÇA DO VALE ENGENHO DE AGUARDENTE DE CANA LTDA	PB	SAPÉ	#28236866000115	Outorgado	Direito de Uso	Outorga	17191	16/07/2018	16/07/2019	18/09/2018
873342	JAPUNGÚ AGROINDÚSTRIA S.A	PB	SANTA RITA	#09357997000106	Outorgado	Direito de Uso	Outorga	17155	03/04/2018	03/04/2019	03/05/2018

**GOVERNO DA PARAÍBA****SEGUE o trabalho**



AGÊNCIA EXECUTIVA DE GESTÃO DAS ÁGUAS DO ESTADO DA PARAÍBA

909950	COMPANHIA ALIMENTÍCIA DO VALE	PB	LUCENA	#04833180000143	Outorgado	Direito de Uso	Outorga	17576	05/11/2018	05/11/2019	28/12/2018
911230	AGRO INDUSTRIAL TABU S/A	PB	CAAPORÃ	#09053646000101	Outorgado	Direito de Uso	Outorga	17343	24/07/2018	24/07/2019	08/01/2019
919423	TERRAÇO BAR E RESTAURANTE	PB	JOÃO PESSOA	#12428182000185	Outorgado	Direito de Uso	Outorga	17072	10/12/2018	10/12/2019	16/01/2019
888575	ITANILSO RODRIGUES DE SOUZA	PB	CAAPORÃ	#43399258453	Outorgado	Direito de Uso	Outorga	17085	10/05/2018	10/05/2019	27/07/2018
908799	LUCIO MARCOS DA COSTA	PB	MONTEIRO	#07060947434	Outorgado	Direito de Uso	Outorga	17452	16/10/2018	16/10/2019	19/12/2018
912383	JAPUNGÚ AGROINDUSTRIAL LTDA	PB	SANTA RITA	#09357997000106	Outorgado	Direito de Uso	Outorga	17445	26/07/2018	26/07/2019	14/01/2019



GOVERNO DA PARAÍBA



SEGUE o trabalho



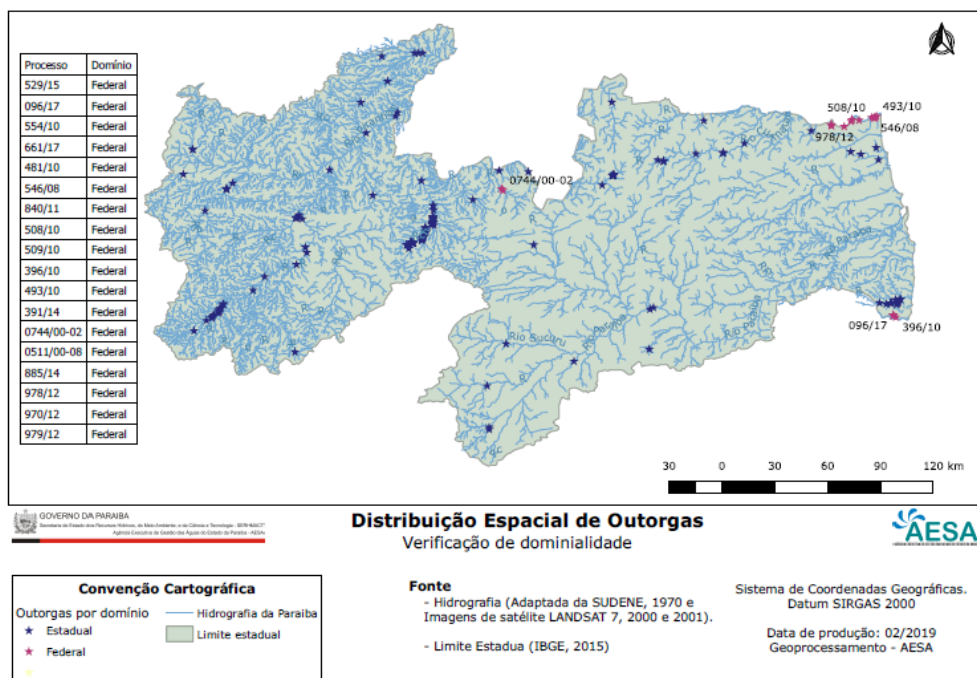
II) Complementação de dados adicionais de poço para as captações subterrâneas de usuários regularizados ao longo do período, agrupados na plataforma do CNARH com a denominação Dados do Poço.

Conforme observado em sistema, o quantitativo de poços para captações subterrâneas regularizados no Estado até 2018 totalizou 1651 unidades. Quanto ao número de poços regularizados em 2018, correspondeu a 220 regularizações. O Quadro 04 apresenta a lista dos dados de poço agrupados na plataforma do CNARH versão 40 com a denominação Dados do Poço que foram regularizados pelo estado até 2018 está em tabela no formato Excel abaixo e também foi encaminhada por e-mail no dia 29 de março de 2019 conforme extrato abaixo e sinalizada via Ofício DP 109/2019 pelo e-protocolo nº 013509/2019.

O Quadro 05 lista os casos de usuários de águas subterrâneas cujos poços foram regularizados mesmo sem todas as informações exigidas.

Ainda, em atenção às inconsistências nos dados de outorgas compartilhados no CNARH 40 ao longo do processo de certificação também foram encaminhadas via e-protocolo nº 013509/2019,

planilhas contendo Dados Inconsistentes de Poços Ajustados, Dados Inconsistentes de vazão e dominialidade ajustados e o Mapa de Distribuição Espacial das Outorgas – Verificação de Dominialidade com Shapefile de Hidrografia que segue.





AGÊNCIA EXECUTIVA DE GESTÃO DAS ÁGUAS DO ESTADO DA PARAÍBA

Quadro 04 - Dados disponibilizados de poço para as captações subterrâneas de usuários regularizados ao longo do período 2018

CO DI.	TIPO DE INTERFERÊNCIA	SUBTIPO DA INTERFERÊNCIA	NOME_EMPREENDIMENTO	UF_EMPREENDIMENTO	MUNICIPIO_EMPREENDIMENTO	CPF/CNPJ_EMPREENDIMENTO	SITUACAO_REGULARIZACAO	TIPO_OTORGA	TIPO_ATOR	NUMERO_ATOR	DATA_INICIO_OTORGA	DATA_FIM_OTORGA	DATA_INSERCAO	NATUREREZA DO PONT	AQUÍFERO EXPLORADO	PROFUNDIDADE DO POÇO	NÍVEL DINÂMICO	NÍVEL ESTÁTICO	VAZÃO DE ESTABILIZAÇÃO
891776	Captação	Subterrânea	RENATO SARMENTO E SARMENTO	PB	CACHOEIRA DOS ÍNDIOS	#04948484482	Outorgado	Direito de Uso	Outorga	17357	27/07/2018	27/07/2019	27/08/2018	Poço tubular	Cristalino	50	42	21	10
893824	Captação	Subterrânea	PREFEITURA MUNICIPAL DE SANTA CECÍLIA	PB	SANTA CECÍLIA	#01612643000159	Outorgado	Direito de Uso	Outorga	17309	20/07/2018	20/07/2019	12/09/2018	Poço tubular	Rocha cristalina	50	14,73	9,85	4,94
906368	Captação	Subterrânea	ELIZABETH PORCELANATO LTDA	PB	CONDE	#02357659000125	Outorgado	Direito de Uso	Outorga	17544	03/09/2018	03/09/2019	06/12/2018	Poço tubular	Rocha sedimentar	200	113,4	72,5	4
874368	Captação	Subterrânea	Prefeitura Municipal de Riachão do Poço	PB	RIACHÃO DO POÇO	#01612366000184	Outorgado	Direito de Uso	Outorga	17113	26/04/2018	26/04/2019	15/05/2018	Poço tubular	Rocha cristalina	45	22,95	20,41	3,35
910080	Captação	Subterrânea	MARIA NEIDE VIANA PINTO	PB	BANANEIRAS	#02701090482	Outorgado	Direito de Uso	Outorga	17607	12/11/2018	12/11/2019	02/01/2019	Poço tubular	Rocha sedimentar	40	32	26	0,67
887811	Captação	Subterrânea	FAZENDA ALLANÇÁ INDUSTRIA DE AGUARDENTE LTDA - ME	PB	SÃO DOMINGOS	#27810950000138	Outorgado	Direito de Uso	Outorga	17018	10/05/2018	10/05/2019	25/07/2018	Poço amazônicas	Rocha cristalina	5	5,5	3,5	6
928899	Captação	Subterrânea	JJ INDUSTRIA COMERCIO DE BEBIDAS LTDA-ME	PB	AREIA	#27135630000120	Outorgado	Direito de Uso	Outorga	17687	27/12/2018	27/12/2019	21/01/2019	Poço tubular	Rocha cristalina	50	26	2	6
906627	Captação	Subterrânea	POLIMIX CONCRETO LTDA	PB	JOÃO PESSOA	#29067113033957	Outorgado	Direito de Uso	Outorga	17518	11/09/2018	11/09/2019	07/12/2018	Poço tubular	Rocha sedimentar	80	34,12	22,56	12,35
919428	Captação	Subterrânea	VALE DOS VENTOS GERADORA EOLICA S/A	PB	MATARACA	#07869893000155	Outorgado	Direito de Uso	Outorga	17662	10/12/2018	10/12/2019	16/01/2019	Poço tubular	Rocha sedimentar	60	20,35	16,58	7,2
910596	Captação	Subterrânea	COTEMINAS S.A	PB	JOÃO PESSOA	#07663140000431	Outorgado	Direito de Uso	Outorga	17068	12/03/2018	12/03/2019	03/01/2019	Poço tubular	Rocha sedimentar	276	146,4	66,2	210
894854	Captação	Subterrânea	REFRESCOS GUARARAPES LTDA	PB	JOÃO PESSOA	#08715757000769	Outorgado	Direito de Uso	Outorga	17372	13/07/2018	13/07/2019	20/09/2018	Poço tubular	Rocha sedimentar	124	30,74	21,26	24
910598	Captação	Subterrânea	COTEMINAS S.A	PB	JOÃO PESSOA	#07663140000431	Outorgado	Direito de Uso	Outorga	17069	12/03/2018	12/03/2019	03/01/2019	Poço tubular	Rocha sedimentar	172	73,1	23,4	60
889863	Captação	Subterrânea	Deisy Feitosa Leal Freire - ME	PB	ALAGOA NOVA	#02930074000152	Outorgado	Direito de Uso	Outorga	17132	06/08/2018	06/08/2019	08/08/2018	Poço tubular	Rocha cristalina	21	13,15	6,97	2,88
894855	Captação	Subterrânea	REFRESCOS GUARARAPES LTDA	PB	JOÃO PESSOA	#08715757000769	Outorgado	Direito de Uso	Outorga	17373	13/07/2018	13/07/2019	20/09/2018	Poço tubular	Rocha sedimentar	110	32,03	22,53	23,54
910855	Captação	Subterrânea	CAMBUCI S.A	PB	BAYEUX	#61088894002402	Outorgado	Direito de Uso	Outorga	17120	23/05/2018	23/05/2019	07/01/2019	Poço tubular	Rocha sedimentar	64	49,35	11,2	1,2
912	Captação	Subterrânea	DELTA	PB	JOÃO PESSOA	#02980212000108	Outorgado	Direito de	Outor	17195	06/12/2018	06/12/2019	15/01/2019	Poço	Rocha	24	21	6	2,8



GOVERNO DA PARAÍBA



SEGUE o trabalho

SECRETARIA DE ESTADO da Infraestrutura, dos Recursos Hídricos e do Meio Ambiente
AGÊNCIA EXECUTIVA DE GESTÃO DAS ÁGUAS DO ESTADO DA PARAÍBA - AESA
Av. Duarte da Silveira, S/N – Anexo DER, Torre – João Pessoa/PB
CEP: 58013-280 – Contatos: (83)3225.5508 – <http://www.aesa.pb.gov.br>





AGÊNCIA EXECUTIVA DE GESTÃO DAS ÁGUAS DO ESTADO DA PARAÍBA

647		a	ENGENHARIA LTDA.					Uso	ga					tubular	sedimen				
924	Captação	Subterrânea	ALLIANCE BELIZE CONSTRUÇÕES SPE LTDA	PB	JOÃO PESSOA	#14009139000100	Outorgado	Direito de Uso	Outorga	17502	18/12/2018	18/12/2019	17/01/2019	Poço tubular	Rocha sedimentar	36	17	6	1,5
888	Captação	Subterrânea	PREFEITURA MUNICIPAL DE SERTÃOZINHO	PB	SERTÃOZINHO	#01612771000100	Outorgado	Direito de Uso	Outorga	17214	10/05/2018	10/05/2019	27/07/2018	Poço tubular	Rocha cristalina	42	6,38	3,05	1,48
888	Captação	Subterrânea	PREFEITURA MUNICIPAL DE SERTÃOZINHO	PB	SERTÃOZINHO	#01612771000100	Outorgado	Direito de Uso	Outorga	17213	10/05/2018	10/05/2019	30/07/2018	Poço tubular	Rocha cristalina	42	6,55	3,56	1,22
893	Captação	Subterrânea	AGRO INDUSTRIAL TABU S/A	PB	CAAPORÁ	#09053646000101	Outorgado	Direito de Uso	Outorga	17327	24/07/2018	24/07/2019	10/09/2018	Poço tubular	Rocha sedimentar	120	85	35	6,5
872	Captação	Subterrânea	JOÃO ALVES DE ANDRADE NETO	PB	PATOS	#87249731491	Outorgado	Direito de Uso	Outorga	16994	05/03/2018	05/03/2019	25/04/2018	Poço tubular	Rocha cristalina	22	18	12	1,8
887	Captação	Subterrânea	ENERGISA BORBOREMA - DISTRIBUIDORA DE ENERGIA S/A	PB	CAMPINA GRANDE	#08826596000195	Outorgado	Direito de Uso	Outorga	17116	10/05/2018	10/05/2019	25/07/2018	Poço tubular	Rocha cristalina	49	23,89	6	1,028
928	Captação	Subterrânea	ITAMAR SOUSA PEREIRA - ME	PB	SOLEDADE	#04450916000102	Outorgado	Direito de Uso	Outorga	17667	19/12/2018	19/12/2019	21/01/2019	Poço tubular	Rocha cristalina	35	16	7	3
894	Captação	Subterrânea	ETIENE DIAS DA SILVA	PB	MOGEIRO	#49869426468	Outorgado	Direito de Uso	Outorga	17413	13/07/2018	13/07/2019	20/09/2018	Poço tubular	Rocha cristalina	50	14	7,5	8
928	Captação	Subterrânea	MUNICÍPIO DE CACHOEIRA DOS ÍNDIOS	PB	CACHOEIRA DOS ÍNDIOS	#08923997000163	Outorgado	Direito de Uso	Outorga	17717	18/12/2018	18/12/2019	21/01/2019	Poço tubular	Rocha cristalina	50	25	8,4	4,8
908	Captação	Subterrânea	CONDOMÍNIO CHACARAS DE CARAPIBUS	PB	CONDE	#11369638000110	Outorgado	Direito de Uso	Outorga	17605	19/10/2018	19/10/2019	19/12/2018	Poço tubular	Rocha sedimentar	207	99,57	69,7	21,14
907	Captação	Subterrânea	CONDOMÍNIO MANAÍRA	PB	JOÃO PESSOA	#07770585000178	Outorgado	Direito de Uso	Outorga	17492	28/09/2018	28/09/2019	13/12/2018	Poço tubular	Rocha sedimentar	184	31	19,5	
910	Captação	Subterrânea	PREFEITURA MUNICIPAL DE SÃO JOSÉ DO BREJO DO CRUZ	PB	SÃO JOSÉ DO BREJO DO CRUZ	#01612692000191	Outorgado	Direito de Uso	Outorga	17557	12/11/2018	12/11/2019	02/01/2019	Poço tubular	Rocha cristalina	50	10	2	7
884	Captação	Subterrânea	LRC EMPREENDIMENTOS IMOBILIÁRIOS SPE LTDA	PB	BANANEIRAS	#20938306000109	Outorgado	Direito de Uso	Outorga	17063	04/04/2018	04/04/2019	18/06/2018	Poço tubular	Rocha sedimentar	93	90,5	40	1
894	Captação	Subterrânea	LEVANTER NEGÓCIOS CORPORATIVOS E ADMINISTRADORA DE PARTICIPAÇÕES S/A	AL	MACEIÓ	#14820636000194	Outorgado	Direito de Uso	Outorga	17204	12/07/2018	12/07/2019	24/09/2018	Poço tubular	Rocha sedimentar	28	8,25	3,75	6,5
912	Captação	Subterrânea	HOSPITAL NOSSA SENHORA DAS NEVES LTDA	PB	JOÃO PESSOA	#01817749000199	Outorgado	Direito de Uso	Outorga	17046	17/09/2018	17/09/2019	14/01/2019	Poço tubular	Rocha sedimentar	120	47,52	39,48	13,56
910	Captação	Subterrânea	CONDOMÍNIO RESIDENCIAL JEVOA MESQUITA	PB	JOÃO PESSOA	#05943270000150	Outorgado	Direito de Uso	Outorga	17033	18/01/2018	18/01/2019	03/01/2019	Poço tubular	Rocha sedimentar	120	23,85	16,82	6,253
928	Captação	Subterrânea	MUNICÍPIO DE	PB	CACHOEIRA DOS	#08923997000163	Outorgado	Direito de	Outor	17705	18/12/2018	18/12/2019	21/01/2019	Poço	Rocha	50	25,6	8,2	3,42



GOVERNO DA PARAÍBA



SEGUE o trabalho

SECRETARIA DE ESTADO da Infraestrutura, dos Recursos Hídricos e do Meio Ambiente
AGÊNCIA EXECUTIVA DE GESTÃO DAS ÁGUAS DO ESTADO DA PARAÍBA - AESA
Av. Duarte da Silveira, S/N – Anexo DER, Torre – João Pessoa/PB
CEP: 58013-280 – Contatos: (83)3225.5508 – <http://www.aesa.pb.gov.br>





AGÊNCIA EXECUTIVA DE GESTÃO DAS ÁGUAS DO ESTADO DA PARAÍBA

272		a	CACHOEIRA DOS ÍNDIOS		ÍNDIOS		Uso	ga					tubular	cristalina					
910 864	Captação	Subterrânea	SUPERMIX CONCRETO S/A	PB	CABEDELO	#34230979012546	Outorgado	Direito de Uso	Outorga	17297	26/06/2018	26/06/2019	07/01/2019	Poço tubular	Rocha sedimentar	100	24,91	8,95	10,56
890 641	Captação	Subterrânea	DELTA ENGENHARIA LTDA.	PB	JOÃO PESSOA	#02980212000108	Outorgado	Direito de Uso	Outorga	17089	16/04/2018	16/04/2019	15/08/2018	Poço tubular	Rocha sedimentar	40	16	3	8
894 865	Captação	Subterrânea	INTERCEMENT BRASIL S.A.	PB	CONDE	#62258884008978	Outorgado	Direito de Uso	Outorga	17406	13/07/2018	13/07/2019	20/09/2018	Poço tubular	Rocha sedimentar	151	98,4	23,72	50,323
872 721	Captação	Subterrânea	ROCHA & SANTIAGO EMPREENDIMENTOS SPE LTDA	PB	CAMPINA GRANDE	#23240905000134	Outorgado	Direito de Uso	Outorga	17051	04/04/2018	04/04/2019	25/04/2018	Poço tubular	Rocha sedimentar	25	8,63	4,53	2,03
890 642	Captação	Subterrânea	VERTICAL ENGENHARIA E INCORPORAÇÕES SPE 01 LTDA	PB	JOÃO PESSOA	#13888159000136	Outorgado	Direito de Uso	Outorga	17125	16/04/2018	16/04/2019	15/08/2018	Poço tubular	Rocha sedimentar	45	35,26	28	4
907 667	Captação	Subterrânea	EDSON DE SOUSA NASCIMENTO - ME	PB	CAMPINA GRANDE	#27585910000130	Outorgado	Direito de Uso	Outorga	17302	28/09/2018	28/09/2019	13/12/2018	Poço tubular	Rocha cristalina	43	13	5	3
929 300	Captação	Subterrânea	PLANTERRA - PLANEJAMENTO DA TERRA LTDA	PB	JOÃO PESSOA	#02704239000259	Outorgado	Direito de Uso	Outorga	17616	28/12/2018	28/03/2019	23/01/2019	Poço tubular	Rocha sedimentar	160	96,01	55,3	36
882 197	Captação	Subterrânea	Assoc.dos Prod. Rurais da Reg.de Boqueirão de Cajazeiras	PB	CAJAZEIRAS	#26718790000139	Outorgado	Direito de Uso	Outorga	17144	02/05/2018	02/05/2019	21/05/2018	Poço tubular	Rocha cristalina	50			0,85
928 278	Captação	Subterrânea	MUNICÍPIO DE CACHOEIRA DOS ÍNDIOS	PB	CACHOEIRA DOS ÍNDIOS	#08923997000163	Outorgado	Direito de Uso	Outorga	17720	18/12/2018	18/12/2019	21/01/2019	Poço tubular	Rocha cristalina	54	36,5	9,1	2,48
912 662	Captação	Subterrânea	INDÚSTRIA E COMÉRCIO DE RAÇÕES NOVO BRILHO EIRELI	PB	SOUSA	#30092532000167	Outorgado	Direito de Uso	Outorga	17425	06/12/2018	06/12/2019	15/01/2019	Poço tubular	Rocha sedimentar	36	30	16	6
889 496	Captação	Subterrânea	MASSAI HOME SERVIÇOS EMP. IMOB. SPE LTDA	PB	JOÃO PESSOA	#20213202000129	Outorgado	Direito de Uso	Outorga	17023	11/06/2018	11/06/2019	06/08/2018	Poço tubular	Rocha sedimentar	48	36,7	26,1	3,5
924 440	Captação	Subterrânea	FOXX URE-JP AMBIENTAL S.A	PB	JOÃO PESSOA	#16731167000162	Outorgado	Direito de Uso	Outorga	17675	18/12/2018	18/12/2019	17/01/2019	Poço tubular	Rocha sedimentar	78	50,64	34,46	1,44
905 880	Captação	Subterrânea	IBASA BRASIL EMPREENDIMENTOS IMOBILIÁRIOS S.A	RN	NATAL	#08726686000104	Outorgado	Direito de Uso	Outorga	17019	10/08/2018	10/08/2019	03/12/2018	Poço tubular	Rocha sedimentar	30	23,44	15,8	2,23
894 233	Captação	Subterrânea	PREFEITURA MUNICIPAL DE SANTA CECÍLIA	PB	SANTA CECÍLIA	#01612643000159	Outorgado	Direito de Uso	Outorga	17313	20/07/2018	20/07/2019	17/09/2018	Poço tubular	Rocha cristalina	50	38	2,75	0,18
887 066	Captação	Subterrânea	Maria Helena Bezerra Cavalcanti Moura	PB	JOÃO PESSOA	#13603744420	Outorgado	Direito de Uso	Outorga	17117	30/04/2018	30/04/2019	17/07/2018	Poço tubular	Rocha sedimentar	40	26,9	26,36	9
910 106	Captação	Subterrânea	PREFEITURA MUNICIPAL DE SÃO JOSÉ DO BREJO DO CRUZ	PB	SÃO JOSÉ DO BREJO DO CRUZ	#01612692000191	Outorgado	Direito de Uso	Outorga	17556	12/11/2018	12/11/2019	02/01/2019	Poço tubular	Rocha cristalina	50	20	6	2
909 979	Captação	Subterrânea	PREFEITURA MUNICIPAL DE NAZAREZINHO	PB	NAZAREZINHO	#08999708000100	Outorgado	Direito de Uso	Outorga	17593	09/11/2018	09/11/2019	28/12/2018	Poço tubular	Rocha cristalina	44	23,48	8,35	1,023



GOVERNO DA PARAÍBA



SEGUE o trabalho

SECRETARIA DE ESTADO da Infraestrutura, dos Recursos Hídricos e do Meio Ambiente
AGÊNCIA EXECUTIVA DE GESTÃO DAS ÁGUAS DO ESTADO DA PARAÍBA - AESA
Av. Duarte da Silveira, S/N – Anexo DER, Torre – João Pessoa/PB
CEP: 58013-280 – Contatos: (83)3225.5508 – <http://www.aesa.pb.gov.br>





AGÊNCIA EXECUTIVA DE GESTÃO DAS ÁGUAS DO ESTADO DA PARAÍBA

885660	Captação	Subterrânea	COTEMINAS S.A	PB	JOÃO PESSOA	#07663140000431	Outorgado	Direito de Uso	Outorga	17066	12/03/2018	12/03/2019	29/06/2018	Poço tubular	Rocha sedimentar	25	6,54	0,73	19,21
890652	Captação	Subterrânea	CENTRAL LAVA JATO SERVIÇOS LTDA - ME	PB	CAMPINA GRANDE	#28833833000152	Outorgado	Direito de Uso	Outorga	17026	16/04/2018	16/04/2019	15/08/2018	Poço tubular	Rocha cristalina	52	18,6	11	9,601
906396	Captação	Subterrânea	FRANCISCO CARLOS DA SILVA PINTO - ME	PB	JOÃO PESSOA	#08333288000128	Outorgado	Direito de Uso	Outorga	17517	03/09/2018	03/09/2019	06/12/2018	Poço tubular	Rocha sedimentar	33	24	21	13,6
912156	Captação	Subterrânea	JOSÉ CARLOS DA SILVA JÚNIOR	PB	JOÃO PESSOA	#00334030404	Outorgado	Direito de Uso	Outorga	17498	10/08/2018	10/08/2019	14/01/2019	Poço tubular	Rocha sedimentar	98	84,14	16,45	3,5
890653	Captação	Subterrânea	MARIA VILMA VIEIRA DE ANDRADE - ME	PB	RIACHO DOS CAVALOS	#21389984000114	Outorgado	Direito de Uso	Outorga	17117	16/04/2018	16/04/2019	15/08/2018	Poço tubular	Rocha cristalina	24	19	9	1,52
893085	Captação	Subterrânea	CONDOMÍNIO MANGABEIRA SHOPPING CENTER	PB	JOÃO PESSOA	#21205484000185	Outorgado	Direito de Uso	Outorga	17144	26/07/2018	26/07/2019	04/09/2018	Poço tubular	Rocha sedimentar	54	27,42	20,3	18,85
889374	Captação	Subterrânea	PREFEITURA MUNICIPAL DE PICUI	PB	PICUI	#08741399000173	Outorgado	Direito de Uso	Outorga	17317	08/06/2018	08/06/2019	03/08/2018	Poço tubular	Rocha cristalina	50	6	3	0,79
894238	Captação	Subterrânea	PREFEITURA MUNICIPAL DE SANTA CECÍLIA	PB	SANTA CECÍLIA	#01612643000159	Outorgado	Direito de Uso	Outorga	17307	20/07/2018	20/07/2019	17/09/2018	Poço tubular	Rocha cristalina	50	39	31,12	1,21
928286	Captação	Subterrânea	MUNICÍPIO DE CACHOEIRA DOS ÍNDIOS	PB	CACHOEIRA DOS ÍNDIOS	#08923997000163	Outorgado	Direito de Uso	Outorga	17722	18/12/2018	18/12/2019	21/01/2019	Poço tubular	Rocha cristalina	52	36,6	2	2,25
872734	Captação	Subterrânea	SEIRHMACT	PB	JOÃO PESSOA	#02221962000104	Outorgado	Direito de Uso	Outorga	17000	09/04/2018	09/04/2019	25/04/2018	Poço tubular	Rocha cristalina	83	67	65	1,8
909982	Captação	Subterrânea	PREFEITURA MUNICIPAL DE NAZAREZINHO	PB	NAZAREZINHO	#08999708000100	Outorgado	Direito de Uso	Outorga	17601	09/11/2018	09/11/2019	28/12/2018	Poço tubular	Rocha cristalina	44	28,12	9,05	
895135	Captação	Subterrânea	VERTICAL ENGENHARIA E INCORPORAÇÕES LTDA	PB	JOÃO PESSOA	#04240307000110	Outorgado	Direito de Uso	Outorga	17473	08/08/2018	08/08/2019	25/09/2018	Poço tubular	Rocha sedimentar	26	15,5	6	5,5
912671	Captação	Subterrânea	IRACI BEZERRA DUARTE-ME	PB	JOÃO PESSOA	#01385554000117	Outorgado	Direito de Uso	Outorga	17500	06/12/2018	06/12/2019	15/01/2019	Poço tubular	Rocha sedimentar	27	22,1	20	
884511	Captação	Subterrânea	CONDOMÍNIO RESIDENCIAL VILA REAL	PB	JOÃO PESSOA	#04898035000140	Outorgado	Direito de Uso	Outorga	17038	05/02/2018	05/02/2019	18/06/2018	Poço tubular	Rocha sedimentar	104	35	32	9
889376	Captação	Subterrânea	Francceânio Luciano de Souto - ME	PB	FREI MARTINHO	#11573450000190	Outorgado	Direito de Uso	Outorga	17120	11/06/2018	11/06/2019	03/08/2018	Poço amazons	Rocha cristalina	9,6	6,12	4,92	36
906400	Captação	Subterrânea	VALMIR CAVALCANTE DANTAS	PB	SOUSA	#35587112000175	Outorgado	Direito de Uso	Outorga	17416	03/09/2018	03/09/2019	06/12/2018	Poço tubular	Rocha sedimentar	75	58	30	4
910240	Captação	Subterrânea	INDÚSTRIA E COMÉRCIO DE ÁGUAS PURIFIC LTDA -ME	PB	POMBAL	#17198718000137	Outorgado	Direito de Uso	Outorga	17555	21/11/2018	21/11/2019	03/01/2019	Poço tubular	Rocha cristalina	45			
895137	Captação	Subterrânea	VERTICAL ENGENHARIA E INCORPORAÇÕES LTDA	PB	JOÃO PESSOA	#04240307000110	Outorgado	Direito de Uso	Outorga	17472	08/08/2018	08/08/2019	25/09/2018	Poço tubular	Rocha sedimentar	26	15,5	6	5,5



GOVERNO DA PARAÍBA



SEGUE o trabalho

SECRETARIA DE ESTADO da Infraestrutura, dos Recursos Hídricos e do Meio Ambiente
AGÊNCIA EXECUTIVA DE GESTÃO DAS ÁGUAS DO ESTADO DA PARAÍBA - AESA
Av. Duarte da Silveira, S/N – Anexo DER, Torre – João Pessoa/PB
CEP: 58013-280 – Contatos: (83)3225.5508 – <http://www.aesa.pb.gov.br>





AGÊNCIA EXECUTIVA DE GESTÃO DAS ÁGUAS DO ESTADO DA PARAÍBA

906401	Captação	Subterrânea	CONDOMÍNIO MANAÍRA	PB	JOÃO PESSOA	#07770585000178	Outorgado	Direito de Uso	Outorga	17493	04/09/2018	04/09/2019	06/12/2018	Poço tubular	Rocha sedimentar	120	30	18	29
910113	Captação	Subterrânea	SEVERINO MARQUES SOBRINHO	PB	BANANEIRAS	#00557226449	Outorgado	Direito de Uso	Outorga	17658	12/11/2018	12/11/2019	02/01/2019		Rocha cristalina	100	20	14	4
889378	Captação	Subterrânea	PREFEITURA MUNICIPAL DE PICUI	PB	PICUI	#08741399000173	Outorgado	Direito de Uso	Outorga	17060	08/06/2018	08/06/2019	03/08/2018	Poço tubular	Rocha cristalina	50	9	5,7	3,5
894242	Captação	Subterrânea	PREFEITURA MUNICIPAL DE SANTA CECÍLIA	PB	SANTA CECÍLIA	#01612643000159	Outorgado	Direito de Uso	Outorga	17306	20/07/2018	20/07/2019	17/09/2018	Poço tubular	Rocha cristalina	50	22	15,33	2,64
890659	Captação	Subterrânea	A GRANITA EMPREENDIMENTOS ALIM. DE AVES E DERIVADOS EIRELI-EPP	PB	JOÃO PESSOA	#19447736000130	Outorgado	Direito de Uso	Outorga	17170	18/04/2018	18/04/2019	15/08/2018	Poço tubular	Rocha sedimentar	40	24	18	3
924451	Captação	Subterrânea	MUNICÍPIO DE CACHOEIRA DOS ÍNDIOS	PB	CACHOEIRA DOS ÍNDIOS	#08923997000163	Outorgado	Direito de Uso	Outorga	17706	18/12/2018	18/12/2019	17/01/2019	Poço tubular	Rocha cristalina	50,8	7,7	5	6,54
873379	Captação	Subterrânea	ABATEDOURO DE BOVINOS SANTARITENSE LTDA-ME	PB	SANTA RITA	#15804366000190	Outorgado	Direito de Uso	Outorga	17035	14/03/2018	14/03/2019	03/05/2018	Poço tubular	Rocha sedimentar	22			2
894500	Captação	Subterrânea	CEMITÉRIO MEMORIAL VALE DA SAUDADE JOÃO PESSOA	PB	CRUZ DO ESPÍRITO SANTO	#28976778000150	Outorgado	Direito de Uso	Outorga	17415	16/07/2018	16/07/2019	18/09/2018	Poço tubular	Rocha sedimentar	42	25,4	24	6
895140	Captação	Subterrânea	VERTICAL ENGENHARIA E INCORPORAÇÕES LTDA	PB	JOÃO PESSOA	#04240307000110	Outorgado	Direito de Uso	Outorga	17471	08/08/2018	08/08/2019	25/09/2018	Poço tubular	Rocha sedimentar	26	15,5	6	5,5
928932	Captação	Subterrânea	JJ INDÚSTRIA COMERCIO DE BEBIDAS LTDA-ME	PB	AREIA	#27135630000120	Outorgado	Direito de Uso	Outorga	17686	27/12/2018	27/12/2019	21/01/2019	Poço tubular	Rocha sedimentar	50	28,15	5,2	6
908324	Captação	Subterrânea	JR. AÇO INDÚSTRIA E COMÉRCIO LTDA-ME	PB	CONDE	#25452304000110	Outorgado	Direito de Uso	Outorga	17399	11/10/2018	11/10/2019	18/12/2018	Poço tubular	Rocha sedimentar	50	6	4	3,7
910117	Captação	Subterrânea	POSTO COMBUSTÍVEIS CABO BRANCO - EPP	PB	JOÃO PESSOA	#12682704000170	Outorgado	Direito de Uso	Outorga	17591	13/11/2018	13/11/2019	02/01/2019	Poço tubular	Rocha sedimentar	52	24,44	24	0,625
894246	Captação	Subterrânea	PREFEITURA MUNICIPAL DE SANTA CECÍLIA	PB	SANTA CECÍLIA	#01612643000159	Outorgado	Direito de Uso	Outorga	17304	20/07/2018	20/07/2019	17/09/2018	Poço tubular	Rocha cristalina	50	38	6,45	0,2
909606	Captação	Subterrânea	ENGENHO E DESTILARIA NOBRE LTDA	PB	SOBRADO	#21598829000108	Outorgado	Direito de Uso	Outorga	17315	30/10/2018	30/10/2019	26/12/2018	Poço tubular	Rocha cristalina	36	13,92	0,49	2,8
928296	Captação	Subterrânea	MUNICÍPIO DE CACHOEIRA DOS ÍNDIOS	PB	CACHOEIRA DOS ÍNDIOS	#08923997000163	Outorgado	Direito de Uso	Outorga	17726	18/12/2018	18/12/2019	21/01/2019	Poço tubular	Rocha cristalina	51	33,4	3	3,27
902824	Captação	Subterrânea	Itamar Sousa Pereira - ME	PB	SOLEDADE	#04450916000102	Outorgado	Direito de Uso	outorga	16524	05/10/2018	05/10/2019	14/11/2018	Poço tubular	Rocha cristalina	35	16	7	3
873640	Captação	Subterrânea	COTEMINAS S.A	PB	JOÃO PESSOA	#07663140000431	Outorgado	Direito de Uso	Outorga	17065	12/03/2018	12/03/2019	08/05/2018	Poço tubular	Rocha sedimentar	172	86,13	60,73	30,22
889	Captação	Subterrânea	Deisy Feitosa Leal	PB	ALAGOA NOVA	#02930074000152	Outorgado	Direito de	Outor	17131	06/08/2018	06/08/2019	08/08/2018	Poço	Rocha	24			



GOVERNO DA PARAÍBA



SEGUE o trabalho

SECRETARIA DE ESTADO da Infraestrutura, dos Recursos Hídricos e do Meio Ambiente
AGÊNCIA EXECUTIVA DE GESTÃO DAS ÁGUAS DO ESTADO DA PARAÍBA - AESA
Av. Duarte da Silveira, S/N – Anexo DER, Torre – João Pessoa/PB
CEP: 58013-280 – Contatos: (83)3225.5508 – <http://www.aesa.pb.gov.br>





AGÊNCIA EXECUTIVA DE GESTÃO DAS ÁGUAS DO ESTADO DA PARAÍBA

897		a	Freire - ME					Uso	ga					tubular	cristalin a				
873 641	Captação	Subterrânea	COTEMINAS S.A	PB	JOÃO PESSOA	#07663140000431	Outorgado	Direito de Uso	Outor ga	17067	12/03/2018	12/03/2019	08/05/2018	Poço tubular	Rocha sedimen tar	287			88
892 971	Captação	Subterrânea	CONDOMÍNIO MANGABEIRA SHOPPING CENTER	PB	JOÃO PESSOA	#21205484000185	Outorgado	Direito de Uso	Outor ga	17140	26/07/2018	26/07/2019	03/09/2018	Poço tubular	Rocha sedimen tar	51	27,22	21,14	13,5
890 796	Captação	Subterrânea	A S FERREIRA MAIA & CIA LTDA	PB	JOÃO PESSOA	#29747910000114	Outorgado	Direito de Uso	Outor ga	17197	18/04/2018	18/04/2019	16/08/2018	Poço amazo nas	Rocha cristalin a	11	9,44	7,62	10,456
872 748	Captação	Subterrânea	EMPRESA BRASILEIRA DE INFRAESTRUTURA AEROPORTUARIA - INFRAERO	PB	CAMPINA GRANDE	#00352294004965	Outorgado	Direito de Uso	Outor ga	17013	15/02/2018	15/02/2019	25/04/2018	Poço tubular	Rocha cristalin a	48	30,76	2,64	0,92
910 252	Captação	Subterrânea	JI INDUSTRIA DE AGUAS ENVASADAS EIRELI ME	PB	CAJAZEIRAS	#22677357000141	Outorgado	Direito de Uso	Outor ga	17135	23/11/2018	23/11/2019	03/01/2019	Poço tubular	Rocha cristalin a	37,5	23,8	2	11,478
890 029	Captação	Subterrânea	LATICÍNIO BELO VALE LTDA	PB	SOUSA	#41221516000143	Outorgado	Direito de Uso	Outor ga	17075	18/06/2018	18/06/2018	09/08/2018	Poço tubular	Rocha sedimen tar	50	35	21	4
928 942	Captação	Subterrânea	MGA CONSTRUÇÕES E INCORPORAÇÕES LTDA	PB	JOÃO PESSOA	#08757801000108	Outorgado	Direito de Uso	Outor ga	17011	26/12/2018	26/12/2019	21/01/2019	Poço tubular	Rocha sedimen tar	45	31	29	4
895 151	Captação	Subterrânea	FRANCISCA MEIRE FARIAS PLACIDO	PB	PATOS	#02323021000173	Outorgado	Direito de Uso	Outor ga	17242	08/08/2018	08/08/2019	25/09/2018	Poço amazo nas	Rocha cristalin a	5	4	3,2	3
905 135	Captação	Subterrânea	Delta Engenharia Ltda.	PB	JOÃO PESSOA	#02980212000108	Outorgado	Direito de Uso	outorg a	17142	24/09/2018	24/09/2019	28/11/2018	Poço tubular	Rocha sedimen tar	42	14	8	5
889 266	Captação	Subterrânea	CAIO PONCIO AYRES DO RÉGO	RN	CAICÓ	#85297216400	Outorgado	Direito de Uso	Outor ga	17027	15/10/2018	15/10/2019	02/08/2018	Poço tubular	Rocha cristalin a	52	45	27	5,8
892 978	Captação	Subterrânea	CONDOMÍNIO MANGABEIRA SHOPPING CENTER	PB	JOÃO PESSOA	#21205484000185	Outorgado	Direito de Uso	Outor ga	17141	26/07/2018	26/07/2019	03/09/2018	Poço tubular	Rocha sedimen tar	48	34,47	19,85	12
906 418	Captação	Subterrânea	PREFEITURA MUNICIPAL DE SÃO JOSÉ DO BONFIM	PB	SÃO JOSÉ DO BONFIM	#08882862000105	Outorgado	Direito de Uso	Outor ga	17477	04/09/2018	04/09/2019	06/12/2018	Poço tubular	Rocha cristalin a	50	43	40	4,8
910 130	Captação	Subterrânea	V C J INDÚSTRIA DE ÁGUAS LTDA	PB	POMBAL	#29764676000133	Outorgado	Direito de Uso	Outor ga	17194	14/11/2018	14/11/2019	02/01/2019	Poço tubular	Rocha cristalin a	45	35	18	1,4
892 979	Captação	Subterrânea	CONDOMÍNIO MANGABEIRA SHOPPING CENTER	PB	JOÃO PESSOA	#21205484000185	Outorgado	Direito de Uso	Outor ga	17142	26/07/2018	26/07/2019	03/09/2018	Poço tubular	Rocha sedimen tar	48	42,9	21,04	8,42
908 979	Captação	Subterrânea	COMPANHIA ALIMENTÍCIA DO VALE	PB	LUCENA	#04833180000143	Outorgado	Direito de Uso	Outor ga	17428	30/10/2018	30/10/2019	20/12/2018	Poço tubular	Rocha sedimen tar	200	102	28	45
908 980	Captação	Subterrânea	COMPANHIA ALIMENTÍCIA DO VALE	PB	LUCENA	#04833180000143	Outorgado	Direito de Uso	Outor ga	17182	30/10/2018	30/10/2019	20/12/2018	Poço tubular	Rocha sedimen tar	49	38,35	31,85	13,2
889 269	Captação	Subterrânea	EDILSON NUNES DE PAULA	PB	JOÃO PESSOA	#00784319480	Outorgado	Direito de Uso	Outor ga	17094	21/05/2018	21/05/2019	02/08/2018	Poço tubular	Rocha sedimen tar	32,5	26,4	24,9	0,9
894 517	Captação	Subterrânea	ELIZETE MATIAS DE ALMEIDA	PB	BAYEUX	#23724993000140	Outorgado	Direito de Uso	Outor ga	17292	16/07/2018	16/07/2019	18/09/2018	Poço tubular	Rocha sedimen	23	10,4	3,7	5

GOVERNO
DA PARAÍBASEGUE
o trabalho

SECRETARIA DE ESTADO da Infraestrutura, dos Recursos Hídricos e do Meio Ambiente
AGÊNCIA EXECUTIVA DE GESTÃO DAS ÁGUAS DO ESTADO DA PARAÍBA - AESA
Av. Duarte da Silveira, S/N – Anexo DER, Torre – João Pessoa/PB
CEP: 58013-280 – Contatos: (83)3225.5508 – <http://www.aesa.pb.gov.br>





AGÊNCIA EXECUTIVA DE GESTÃO DAS ÁGUAS DO ESTADO DA PARAÍBA

907445	Captação	Subterrânea	CONDOMÍNIO EDIFÍCIO ASPEN	PB	JOÃO PESSOA	#05814445000129	Outorgado	Direito de Uso	Outorga	17462	04/09/2018	04/09/2019	12/12/2018	Poço tubular	Rocha sedimentar	45	36,4	24,15	2,22
928310	Captação	Subterrânea	MUNICÍPIO DE CACHOEIRA DOS ÍNDIOS	PB	CACHOEIRA DOS ÍNDIOS	#08923997000163	Outorgado	Direito de Uso	Outorga	17718	18/12/2018	18/12/2019	21/01/2019	Poço tubular	Rocha cristalina	50	24,7	6	2,25
906806	Captação	Subterrânea	CONDOMÍNIO DO EDIFÍCIO SOLAR DOS NAVEGANTES	PB	JOÃO PESSOA	#09259987000138	Outorgado	Direito de Uso	Outorga	17364	17/09/2018	17/09/2019	10/12/2018	Poço tubular	Rocha sedimentar	50	27,09	24,56	6,97
905143	Captação	Subterrânea	Delta Engenharia Ltda	PB	JOÃO PESSOA	#02980212000108	Outorgado	Direito de Uso	outorga	17143	27/09/2018	27/09/2019	28/11/2018	Poço tubular	Rocha sedimentar	42	14	8	5
905911	Captação	Subterrânea	DURATEX S.A	PB	JOÃO PESSOA	#97837181003910	Outorgado	Direito de Uso	Outorga	17505	10/08/2018	10/12/2019	03/12/2018	Poço tubular	Rocha sedimentar	100	28,5	16	12
906551	Captação	Subterrânea	EDIFÍCIO ALFREDO VOLPI	PB	JOÃO PESSOA	#26371812000137	Outorgado	Direito de Uso	Outorga	17454	05/09/2018	05/09/2019	06/12/2018	Poço tubular	Rocha sedimentar	120	32,5	4,7	14,3
893881	Captação	Subterrânea	PREFEITURA MUNICIPAL DE SANTA CECÍLIA	PB	SANTA CECÍLIA	#01612643000159	Outorgado	Direito de Uso	Outorga	17305	20/07/2018	20/07/2019	13/09/2018	Poço tubular	Rocha cristalina	50	38	8,75	0,71
894649	Captação	Subterrânea	REFRESCOS GUARARAPES LTDA	PB	JOÃO PESSOA	#08715757000769	Outorgado	Direito de Uso	Outorga	17374	13/07/2018	13/07/2019	19/09/2018	Poço tubular	Rocha sedimentar	123	31,62	21,88	23,48
895033	Captação	Subterrânea	A E C CENTRO DE CONTATOS S/A	PB	JOÃO PESSOA	#02455233001852	Outorgado	Direito de Uso	Outorga	17371	08/08/2018	08/08/2019	24/09/2018	Poço tubular	Rocha sedimentar	51	42,83	18,1	1,25
908985	Captação	Subterrânea	COMPANHIA ALIMENTÍCIA DO VALE	PB	LUCENA	#04833180000143	Outorgado	Direito de Uso	Outorga	17183	30/10/2018	30/10/2019	20/12/2018	Poço tubular	Rocha sedimentar	51	39,97	32,23	14,4
924730	Captação	Subterrânea	MUNICÍPIO DE CACHOEIRA DOS ÍNDIOS	PB	CACHOEIRA DOS ÍNDIOS	#08923997000163	Outorgado	Direito de Uso	Outorga	17725	17/12/2018	17/12/2019	18/01/2019	Poço tubular	Rocha cristalina	50	12,6	3	4,235
889404	Captação	Subterrânea	PREFEITURA MUNICIPAL DE PICUI	PB	PICUI	#08741399000173	Outorgado	Direito de Uso	Outorga	17318	08/06/2018	08/06/2019	03/08/2018	Poço tubular	Rocha cristalina	50	19,3	2	1,33
928956	Captação	Subterrânea	LAFARGEHOLCIM (BRASIL) S.A.	PB	CAAPORÁ	#60869336022439	Outorgado	Direito de Uso	Outorga	17684	28/12/2018	28/12/2019	21/01/2019	Poço tubular	Rocha sedimentar	246	21,5	0	99
905916	Captação	Subterrânea	DURATEX S.A	PB	JOÃO PESSOA	#97837181003910	Outorgado	Direito de Uso	Outorga	17504	10/08/2018	10/08/2019	03/12/2018	Poço tubular	Rocha sedimentar	104	28,5	16	12
907453	Captação	Subterrânea	ECOMAX 1 EMPREENDIMENTOS IMOBILIÁRIOS LTDA	PB	JOÃO PESSOA	#09440000000268	Outorgado	Direito de Uso	Outorga	17336	17/09/2018	17/09/2019	12/12/2018	Poço tubular	Rocha sedimentar	60	23	18	6
893886	Captação	Subterrânea	PREFEITURA MUNICIPAL DE SANTA CECÍLIA	PB	SANTA CECÍLIA	#01612643000159	Outorgado	Direito de Uso	Outorga	17308	20/07/2018	20/07/2019	13/09/2018	Poço tubular	Rocha cristalina	50	39	6,85	0,22
906817	Captação	Subterrânea	CONDOMÍNIO RESIDENCIAL TOMIRES VASCONCELOS	PB	JOÃO PESSOA	#41139874000101	Outorgado	Direito de Uso	Outorga	17172	17/09/2018	17/09/2019	10/12/2018	Poço tubular	Rocha sedimentar	40	26,1	22,4	10,8
908994	Captação	Subterrânea	COMPANHIA ALIMENTÍCIA DO VALE	PB	LUCENA	#04833180000143	Outorgado	Direito de Uso	Outorga	17572	30/10/2018	30/10/2019	20/12/2018	Poço tubular	Rocha sedimentar	200	60,61	10,5	200



GOVERNO DA PARAÍBA



SEGUE o trabalho

SECRETARIA DE ESTADO da Infraestrutura, dos Recursos Hídricos e do Meio Ambiente
AGÊNCIA EXECUTIVA DE GESTÃO DAS ÁGUAS DO ESTADO DA PARAÍBA - AESA
Av. Duarte da Silveira, S/N – Anexo DER, Torre – João Pessoa/PB
CEP: 58013-280 – Contatos: (83)3225.5508 – <http://www.aesa.pb.gov.br>





AGÊNCIA EXECUTIVA DE GESTÃO DAS ÁGUAS DO ESTADO DA PARAÍBA

890563	Captação	Subterrânea	AMAZONAS INDÚSTRIA E COMÉRCIO LTDA	PB	JOÃO PESSOA	#47959697001320	Outorgado	Direito de Uso	Outorga	17112	13/04/2018	13/04/2019	14/08/2018	Poço tubular	Rocha sedimentar	81	46,6	29,3	8,5
907075	Captação	Subterrânea	ECO DANTAS FABRICAÇÃO DE ÁGUAS EIRELI	PB	CUITÉ	#26365185000121	Outorgado	Direito de Uso	Outorga	17548	17/09/2018	17/09/2019	10/12/2018	Poço tubular	Rocha sedimentar	51	10,88	5,56	3,8
907331	Captação	Subterrânea	SHANGRI-LA EDUCACIONAL LTDA	PB	JOÃO PESSOA	#07787815000292	Outorgado	Direito de Uso	Outorga	17126	17/09/2018	17/09/2019	12/12/2018	Poço tubular	Rocha sedimentar	14	6,52	3,23	5,8
929348	Captação	Subterrânea	PEDRO GUIMARÃES PEREIRA PIMENTA	PB	BELÉM	#87885247449	Outorgado	Direito de Uso	Outorga	17603	10/12/2018	10/12/2019	23/01/2019	Poço tubular	Rocha cristalina	50	18	1	3,6
893766	Captação	Subterrânea	AGRO INDUSTRIAL TABU S/A	PB	CAAPORÃ	#09053646000101	Outorgado	Direito de Uso	Outorga	17329	24/07/2018	24/07/2019	12/09/2018	Poço amazônicas	Rocha sedimentar	6	2,8	0,42	7
907334	Captação	Subterrânea	WALTER NOBREGA - ME	PB	JOÃO PESSOA	#41117755000158	Outorgado	Direito de Uso	Outorga	17516	20/09/2018	20/09/2019	12/12/2018	Poço tubular	Rocha sedimentar	12	9	5,3	3,3
893255	Captação	Subterrânea	BAHIANA DISTRIBUIDORA DE GÁS LTDA	PB	CONDE	#46395687004361	Outorgado	Direito de Uso	Outorga	17409	26/07/2018	26/07/2019	05/09/2018	Poço tubular	Rocha sedimentar	120	82	65,6	14,5
886089	Captação	Subterrânea	VALE PISCICULTURA LTDA	PB	BORBOREMA	#28424681000134	Outorgado	Direito de Uso	Outorga	17114	12/03/2018	12/03/2019	04/07/2018	Poço tubular	Rocha cristalina	50	24,5	8,3	12
894281	Captação	Subterrânea	PREFEITURA MUNICIPAL DE SANTA CECÍLIA	PB	SANTA CECÍLIA	#01612643000159	Outorgado	Direito de Uso	Outorga	17310	20/07/2018	20/07/2019	17/09/2018	Poço tubular	Rocha cristalina	50	38	4,13	1,26
909641	Captação	Subterrânea	GRÁFICA SANTA MARTA LTDA	PB	JOÃO PESSOA	#09098419000100	Outorgado	Direito de Uso	Outorga	17528	30/10/2018	30/10/2019	26/12/2018	Poço tubular	Rocha sedimentar	120	26	25	10
912713	Captação	Subterrânea	ARLINDO DA FONSECA LINS & CIA LTDA	PB	JOÃO PESSOA	#11601184000242	Outorgado	Direito de Uso	Outorga	17676	10/12/2018	10/12/2019	15/01/2019	Poço tubular	Rocha sedimentar	56	23,47	17,54	4,53
894922	Captação	Subterrânea	ETIENE DIAS DA SILVA	PB	MOGEIRO	#49869426468	Outorgado	Direito de Uso	Outorga	17412	13/07/2018	13/07/2019	21/09/2018	Poço tubular	Rocha cristalina	50	15	8	8
912842	Captação	Subterrânea	BIOSYSTEMS NE COM. PROD. LABORATORIAIS E HOSPITALARES	PB	JOÃO PESSOA	#08282077000103	Outorgado	Direito de Uso	Outorga	17136	10/12/2018	10/12/2019	15/01/2019	Poço tubular	Rocha sedimentar	120	33,04	15	4,54
890699	Captação	Subterrânea	A GRANJITA EMPREENDIMENTOS ALIM. DE AVES E DERIVADOS EIRELI-EPP	PB	JOÃO PESSOA	#1944736000130	Outorgado	Direito de Uso	Outorga	17208	18/04/2018	18/04/2019	16/08/2018	Poço tubular	Rocha sedimentar	32	22	16	2,5
888780	Captação	Subterrânea	CSQ ENGENHARIA LTDA	PB	JOÃO PESSOA	#08921890000186	Outorgado	Direito de Uso	Outorga	17045	10/05/2018	10/05/2019	31/07/2018	Poço tubular	Rocha sedimentar	20	15	8	1,95
892620	Captação	Subterrânea	RENATO SARMENTO E SARMENTO	PB	CACHOEIRA DOS ÍNDIOS	#04948484482	Outorgado	Direito de Uso	Outorga	17357	27/06/2018	27/06/2019	31/08/2018	Poço tubular	Rocha cristalina	50	42	21	10
894540	Captação	Subterrânea	LUIZA CONSTRUÇÕES E SERVIÇOS LTDA	PB	CONDE	#18100003000162	Outorgado	Direito de Uso	Outorga	17397	16/07/2018	16/07/2019	18/09/2018	Poço tubular	Rocha sedimentar	27	20,31	10,53	2,85
890573	Captação	Subterrânea	CONDOMÍNIO RESIDENCIAL JOÃO MARIA DUTRA	PB	JOÃO PESSOA	#28860722000135	Outorgado	Direito de Uso	Outorga	17088	13/04/2018	13/04/2019	14/08/2018	Poço tubular	Barreiras	38	30,25	18,76	2,563



GOVERNO DA PARAÍBA



SEGUE o trabalho

SECRETARIA DE ESTADO da Infraestrutura, dos Recursos Hídricos e do Meio Ambiente
AGÊNCIA EXECUTIVA DE GESTÃO DAS ÁGUAS DO ESTADO DA PARAÍBA - AESA
Av. Duarte da Silveira, S/N – Anexo DER, Torre – João Pessoa/PB
CEP: 58013-280 – Contatos: (83)3225.5508 – <http://www.aesa.pb.gov.br>





AGÊNCIA EXECUTIVA DE GESTÃO DAS ÁGUAS DO ESTADO DA PARAÍBA

894 285	Captação	Subterrânea	PREFEITURA MUNICIPAL DE SANTA CECÍLIA	PB	SANTA CECÍLIA	#01612643000159	Outorgado	Direito de Uso	Outorga	17312	20/07/2018	20/07/2019	17/09/2018	Poço tubular	Rocha cristalina	50	18	8,1	2,54
883 405	Captação	Subterrânea	COLOROBIA NORDESTE PRODUTOS PARA CERÂMICA LTDA	PB	CONDE	#04019729000160	Outorgado	Direito de Uso	Outorga	17031	05/04/2018	05/04/2019	07/06/2018	Poço tubular	Rocha sedimentar	104	16	1	
894 926	Captação	Subterrânea	ETIENE DIAS DA SILVA	PB	MOGEIRO	#49869426468	Outorgado	Direito de Uso	Outorga	17414	13/07/2018	13/07/2019	21/09/2018	Poço tubular	Rocha cristalina	50	20	5	8
928 846	Captação	Subterrânea	INTERGRIFFE'S NORDESTE INDÚSTRIA DE CONFECCÕES LTDA	PB	JOÃO PESSOA	#03813485000635	Outorgado	Direito de Uso	Outorga	00351/2018	26/12/2018	26/12/2019	21/01/2019	Poço tubular	Rocha sedimentar	46	8,37	7,05	19,46
907 983	Captação	Subterrânea	CONDOMÍNIO DO EDIFÍCIO RESIDENCIAL CLARA LEMOS	PB	JOÃO PESSOA	#18602281000118	Outorgado	Direito de Uso	Outorga	17139	05/10/2018	05/10/2019	17/12/2018	Poço tubular	Rocha sedimentar	39	27,2	23,7	10,5
890 704	Captação	Subterrânea	A GRANITA EMPREENDIMENTOS ALIM. DE AVES E DERIVADOS EIRELI-EPP	PB	JOÃO PESSOA	#19447736000130	Outorgado	Direito de Uso	Outorga	17209	18/04/2018	18/04/2019	16/08/2018	Poço tubular	Rocha sedimentar	32	22	16	2,5
894 289	Captação	Subterrânea	PREFEITURA MUNICIPAL DE SANTA CECÍLIA	PB	SANTA CECÍLIA	#01612643000159	Outorgado	Direito de Uso	Outorga	17311	20/07/2018	20/07/2019	17/09/2018	Poço tubular	Rocha cristalina	50	36,76	1,6	1,32
924 370	Captação	Subterrânea	MAGNIFICA INDÚSTRIA E COMÉRCIO DE ÁGUA LTDA	PB	SANTA LUZIA	#30851750000138	Outorgado	Direito de Uso	Outorga	17696	17/12/2018	17/12/2019	17/01/2019	Poço tubular	Rocha sedimentar	50	42	18	1
891 730	Captação	Subterrânea	MARCIO DE SOUZA ALBUQUERQUE	PB	CAMPINA GRANDE	#05648507000170	Outorgado	Direito de Uso	Outorga	17025	10/05/2018	10/05/2019	27/08/2018	Poço tubular	Rocha cristalina	45	14	4	1,8
892 627	Captação	Subterrânea	TESS INDUSTRIA E COMERCIO - LTDA	PB	CAMPINA GRANDE	#09130858000145	Outorgado	Direito de Uso	Outorga	17224	10/07/2018	10/07/2019	31/08/2018	Poço tubular	Rocha cristalina	120	67,9	7	1,66
890 580	Captação	Subterrânea	AMAZONAS INDÚSTRIA E COMÉRCIO LTDA	PB	JOÃO PESSOA	#47959697001320	Outorgado	Direito de Uso	Outorga	17113	13/04/2018	13/04/2019	14/08/2018	Poço tubular	Rocha sedimentar	40	32,8	20,5	4,8
907 604	Captação	Subterrânea	SOCIEDADE DE ENSINO SUPERIOR DA PARAIBA S/S LTDA	PB	CABEDELO	#70118716000173	Outorgado	Direito de Uso	Outorga	17294	25/09/2018	25/09/2019	13/12/2018	Poço tubular	Rocha sedimentar	120	34,35	14,52	8,7
907 988	Captação	Subterrânea	POLIMIX CONCRETO LTDA	PB	CABEDELO	#29067113034171	Outorgado	Direito de Uso	Outorga	17560	05/10/2018	05/10/2019	17/12/2018	Poço tubular	Rocha sedimentar	120	18,21	9,3	19,6
915 924	Captação	Subterrânea	INTERGRIFFE'S NORDESTE INDÚSTRIA DE CONFECCÕES LTDA	PB	JOÃO PESSOA	#03813485000635	Outorgado	Direito de Uso	Outorga	17450	10/12/2018	10/12/2019	15/01/2019	Poço tubular	Rocha sedimentar	48	20	15	6,5
909 014	Captação	Subterrânea	COMPANHIA ALIMENTÍCIA DO VALE	PB	LUCENA	#04833180000143	Outorgado	Direito de Uso	Outorga	17571	30/10/2018	30/10/2019	20/12/2018	Poço tubular	Rocha sedimentar	200	83,87	70,73	130
924 759	Captação	Subterrânea	MUNICÍPIO DE CACHOEIRA DOS ÍNDIOS	PB	CACHOEIRA DOS ÍNDIOS	#08923997000163	Outorgado	Direito de Uso	Outorga	17719	18/12/2018	18/12/2019	18/01/2019	Poço tubular	Rocha cristalina	52	24	8,5	3,789
912	Captação	Subterrânea	FRANCISCO LEONEL	PB	MAMANGUAPE	#18103529400	Outorgado	Direito de	Outor	17670	10/12/2018	10/12/2019	15/01/2019	Poço	Rocha	165	81	73,14	10

GOVERNO
DA PARAÍBASEGUE
o trabalho

SECRETARIA DE ESTADO da Infraestrutura, dos Recursos Hídricos e do Meio Ambiente
AGÊNCIA EXECUTIVA DE GESTÃO DAS ÁGUAS DO ESTADO DA PARAÍBA - AESA
Av. Duarte da Silveira, S/N – Anexo DER, Torre – João Pessoa/PB
CEP: 58013-280 – Contatos: (83)3225.5508 – <http://www.aesa.pb.gov.br>





AGÊNCIA EXECUTIVA DE GESTÃO DAS ÁGUAS DO ESTADO DA PARAÍBA

856		a	PEREIRA FREIRE					Uso	ga					tubular	sedimen				
890 457	Captação	Subterrânea	RUY BARBOSA DANTAS	PB	CONDE	#87405555420	Outorgado	Direito de Uso	Otor	17365	26/06/2018	26/06/2019	14/08/2018	Poço tubular	Rocha sedimentar	24	18,58	12,32	1,231
894 553	Captação	Subterrânea	POLYUTIL S/A IND E COMERCIO DE MATERIAIS PLASTICOS	PB	JOÃO PESSOA	#09139890000191	Outorgado	Direito de Uso	Otor	17401	16/07/2018	16/07/2019	18/09/2018	Poço tubular	Rocha sedimentar	25	12	4,1	6,07
907 993	Captação	Subterrânea	COOPERATIVA CENTRAL DE CRÉDITO DO NORTE/NORDESTE	PB	CABEDELO	#70119680000142	Outorgado	Direito de Uso	Otor	17396	09/10/2018	09/10/2019	17/12/2018	Poço tubular	Rocha sedimentar	100	20,52	9,76	18,6
906 586	Captação	Subterrânea	INCOMEL-INDÚSTRIA DE MÓVEIS LTDA	PB	JOÃO PESSOA	#08706350000180	Outorgado	Direito de Uso	Otor	17515	05/09/2018	05/09/2019	07/12/2018	Poço tubular	Rocha sedimentar	22	7,06	6,07	6
906 842	Captação	Subterrânea	CONSTRUTORA FIXAR E INCORPORAÇÕES LTDA-ME	PB	CABEDELO	#09445432000180	Outorgado	Direito de Uso	Otor	17201	17/09/2018	17/09/2019	10/12/2018	Poço tubular	Rocha sedimentar	24	11,98	2,64	14,4
888 667	Captação	Subterrânea	PREFEITURA MUNICIPAL DE SERTÃOZINHO	PB	SERTÃOZINHO	#01612771000100	Outorgado	Direito de Uso	Otor	17212	10/05/2018	10/05/2019	30/07/2018	Poço tubular	Rocha cristalina	45	12,58	4,57	1,46
893 531	Captação	Subterrânea	AGRO INDUSTRIAL TABU S/A	PB	CAAPORÃ	#09053646000101	Outorgado	Direito de Uso	Otor	17328	24/07/2018	24/07/2019	10/09/2018	Poço tubular	Rocha sedimentar	140	36	21,7	2,4
890 589	Captação	Subterrânea	DELTA ENGENHARIA LTDA.	PB	JOÃO PESSOA	#02980212000108	Outorgado	Direito de Uso	Otor	17127	16/04/2018	16/04/2019	14/08/2018	Poço tubular	Rocha sedimentar	40	26	20	4,5
924 765	Captação	Subterrânea	MUNICÍPIO DE CACHOEIRA DOS ÍNDIOS	PB	CACHOEIRA DOS ÍNDIOS	#08923997000163	Outorgado	Direito de Uso	Otor	17707	18/12/2018	18/12/2019	18/01/2019	Poço tubular	Rocha cristalina	50	30	8,4	3,6
906 461	Captação	Subterrânea	CONSTRUTORA LITORAL LTDA	PB	JOÃO PESSOA	#02909693000165	Outorgado	Direito de Uso	Otor	17462	04/09/2018	04/09/2019	06/12/2018	Poço tubular	Rocha sedimentar	45	29	16,3	4
910 046	Captação	Subterrânea	PREFEITURA MUNICIPAL DE NAZAREZINHO	PB	NAZAREZINHO	#08999708000100	Outorgado	Direito de Uso	Otor	17596	09/11/2018	09/11/2019	02/01/2019	Poço tubular	Rocha cristalina	50	28,12	9,05	1,75
872 671	Captação	Subterrânea	MRV ENGENHARIA E PARTICIPAÇÕES S.A	PB	JOÃO PESSOA	#08343492011083	Outorgado	Direito de Uso	Otor	17004	04/01/2018	04/01/2019	24/04/2018	Poço tubular	Rocha cristalina	80	44,5	18	1,3
908 000	Captação	Subterrânea	ANTONIO AUGUSTO MONTEIRO BARACHO	PB	AREIA	#37587501487	Outorgado	Direito de Uso	Otor	17597	11/10/2018	11/10/2019	17/12/2018	Poço tubular	Rocha sedimentar	31	20	4,34	2,94
910 048	Captação	Subterrânea	PREFEITURA MUNICIPAL DE NAZAREZINHO	PB	NAZAREZINHO	#08999708000100	Outorgado	Direito de Uso	Otor	17623	08/11/2018	08/11/2019	02/01/2019	Poço tubular	Rocha cristalina	44	23,58	8,35	1,023
893 281	Captação	Subterrânea	CONDOMÍNIO MANGABEIRA SHOPPING CENTER	PB	JOÃO PESSOA	#21205484000185	Outorgado	Direito de Uso	Otor	17143	26/07/2018	26/07/2019	05/09/2018	Poço tubular	Rocha sedimentar	52	44,61	22,1	13,2
872 673	Captação	Subterrânea	Institutos Paraibanos de Educação	PB	JOÃO PESSOA	#08679557000102	Outorgado	Direito de Uso	Otor	12946	12/04/2018	12/04/2019	24/04/2018	Poço tubular	Rocha sedimentar	45	18,31	14,56	15
912 609	Captação	Subterrânea	ABASTEÇA COMÉRCIO DE COMBUSTÍVEL LTDA	PB	BAYEUX	#07211715000132	Outorgado	Direito de Uso	Otor	17677	06/12/2018	06/12/2019	15/01/2019	Poço tubular	Rocha sedimentar	50	19,43	14,08	2,8



GOVERNO DA PARAÍBA



SEGUE o trabalho





AGÊNCIA EXECUTIVA DE GESTÃO DAS ÁGUAS DO ESTADO DA PARAÍBA

872 674	Captação	Subterrânea	Institutos Paraibanos de Educação	PB	JOÃO PESSOA	#08679557000102	Outorgado	Direito de Uso	Outorga	15822	12/04/2018	12/04/2019	24/04/2018	Poço tubular	Rocha sedimentar	45	18,31	14,56	15
910 050	Captação	Subterrânea	PREFEITURA MUNICIPAL DE NAZAREZINHO	PB	NAZAREZINHO	#08999708000100	Outorgado	Direito de Uso	Outorga	17624	09/11/2018	09/11/2019	02/01/2019	Poço tubular	Rocha cristalina	44	14,52	6,53	0,923
928 867	Captação	Subterrânea	VALE DAS AGUAS INDÚSTRIAS E COMERCIO DE AGUAS ADICIONADAS E SAIS	PB	QUEIMADAS	#26619975000196	Outorgado	Direito de Uso	Outorga	17598	26/12/2018	26/12/2019	21/01/2019	Poço tubular	Rocha cristalina	56	10,82	7,7	17,49
907 619	Captação	Subterrânea	SOCIEDADE DE ENSINO SUPERIOR DA PARAIBA S/S LTDA	PB	CABEDELO	#70118716000173	Outorgado	Direito de Uso	Outorga	17295	25/09/2018	25/09/2019	13/12/2018	Poço tubular	Rocha sedimentar	111	17,53	13,31	7,54
872 676	Captação	Subterrânea	Institutos Paraibanos de Educação	PB	JOÃO PESSOA	#08679557000102	Outorgado	Direito de Uso	Outorga	15821	12/04/2018	12/04/2019	24/04/2018	Poço tubular	Rocha sedimentar	45	18,3	14,5	12
907 620	Captação	Subterrânea	SOCIEDADE DE ENSINO SUPERIOR DA PARAIBA S/S LTDA	PB	CABEDELO	#70118716000173	Outorgado	Direito de Uso	Outorga	17293	25/09/2018	25/09/2019	13/12/2018	Poço tubular	Rocha sedimentar	40	21,25	16,72	7,2
911 332	Captação	Subterrânea	AGRO INDUSTRIAL TABU S/A	PB	CAAPORÃ	#09053646000101	Outorgado	Direito de Uso	Outorga	17326	24/07/2018	24/07/2019	08/01/2019	Poço tubular	Rocha sedimentar	60	24	14	6,67
889 317	Captação	Subterrânea	Conceserv Concreto & Serviços S/A	PB	CABEDELO	#06262453002035	Outorgado	Direito de Uso	Outorga	17127	13/07/2018	13/07/2019	02/08/2018	Poço tubular	Rocha sedimentar	118	16,97	11,7	12,41
910 053	Captação	Subterrânea	COMPANHIA BRASILEIRA DE DISTRIBUIÇÃO	PB	JOÃO PESSOA	#47508411114593	Outorgado	Direito de Uso	Outorga	17469	12/11/2018	12/11/2019	02/01/2019	Poço tubular	Rocha sedimentar	18	5,37	3,35	4,6
889 318	Captação	Subterrânea	Condomínio Bosque das Gameleiras	PB	JOÃO PESSOA	#11103675000182	Outorgado	Direito de Uso	Outorga	14775	06/07/2018	06/07/2019	02/08/2018	Poço tubular	Rocha sedimentar	150	33,81	30,81	24,87
928 743	Captação	Subterrânea	MUNICÍPIO DE CACHOEIRA DOS ÍNDIOS	PB	CACHOEIRA DOS ÍNDIOS	#08923997000163	Outorgado	Direito de Uso	Outorga	17724	18/12/2018	18/12/2019	21/01/2019	Poço tubular	Rocha cristalina	50	24	8,5	3,78
894 568	Captação	Subterrânea	A & C CENTRO DE CONTATOS S/A	PB	CAMPINA GRANDE	#02455233001429	Outorgado	Direito de Uso	Outorga	17405	16/07/2018	16/07/2019	18/09/2018	Poço tubular	Rocha cristalina	43,5	25,55	10,78	3
924 777	Captação	Subterrânea	MUNICÍPIO DE CACHOEIRA DOS ÍNDIOS	PB	CACHOEIRA DOS ÍNDIOS	#08923997000163	Outorgado	Direito de Uso	Outorga	17727	18/12/2018	18/12/2019	18/01/2019	Poço tubular	Rocha cristalina	50	26,4	9,3	2,571
928 873	Captação	Subterrânea	FUTURA ADMINISTRAÇÃO DE IMÓVEIS LTDA - EPP	PB	JOÃO PESSOA	#04985928000123	Outorgado	Direito de Uso	Outorga	17673	27/12/2018	27/12/2019	21/01/2019	Poço tubular	Rocha sedimentar	130	98,65	63,15	4,5
910 057	Captação	Subterrânea	COMPANHIA BRASILEIRA DE VIDROS PLANOS - CBVP	PB	PEDRAS DE FOGO	#10858291000379	Outorgado	Direito de Uso	Outorga	17404	12/11/2018	12/11/2019	02/01/2019	Poço tubular	Rocha sedimentar	185	94,4	84,9	35
906 090	Captação	Subterrânea	INTERCEMENT BRASIL S.A	PB	JOÃO PESSOA	#62258884009192	Outorgado	Direito de Uso	Outorga	17407	24/07/2018	24/07/2019	04/12/2018	Poço tubular	Rocha sedimentar	90	31,8	26,42	5,12
908 267	Captação	Subterrânea	DARREN RICHARD USHER	PB	PITIMBU	#01594228680	Outorgado	Direito de Uso	Outorga	17465	11/10/2018	11/10/2019	18/12/2018	Poço tubular	Rocha sedimentar	84	73,78	70,23	3

GOVERNO
DA PARAÍBASEGUE
o trabalho



AGÊNCIA EXECUTIVA DE GESTÃO DAS ÁGUAS DO ESTADO DA PARAÍBA

912 619	Captação	Subterrânea	ANGICO ENERGIAS RENOVAVEIS LTDA	PB	CONDADO	#23881499000270	Outorgado	Direito de Uso	Outorga	17689	06/12/2018	06/12/2019	15/01/2019	Poço tubular	Rocha cristalina	100	70	30	2,5
883 436	Captação	Subterrânea	CONDOMÍNIO RESIDENCIAL VILA REAL	PB	JOÃO PESSOA	#04898035000140	Outorgado	Direito de Uso	Outorga	17037	05/02/2018	05/02/2019	07/06/2018	Poço tubular	Rocha sedimentar	104	38	31,28	30
909 933	Captação	Subterrânea	GRÁFICA SANTA MARTA LTDA	PB	JOÃO PESSOA	#09098419000100	Outorgado	Direito de Uso	Outorga	17527	30/10/2018	30/10/2019	28/12/2018	Poço tubular	Rocha sedimentar	70	21	17	4,96
929 135	Captação	Subterrânea	LAFARGEHOLCIM (BRASIL) S.A.	PB	CAAPORÃ	#60869336022439	Outorgado	Direito de Uso	Outorga	17683	26/12/2018	26/12/2019	22/01/2019	Poço tubular	Rocha sedimentar	221	80,4	24,5	40
907 631	Captação	Subterrânea	SOCIEDADE DE ENSINO SUPERIOR DA PARAIBA S/S LTDA	PB	CABEDELO	#70118716000173	Outorgado	Direito de Uso	Outorga	17296	25/09/2018	25/09/2019	13/12/2018	Poço tubular	Rocha sedimentar	40	20,55	17,78	6,15
910 063	Captação	Subterrânea	COMPANHIA BRASILEIRA DE VIDROS PLANOS - CBVP	PB	PEDRAS DE FOGO	#10858291000379	Outorgado	Direito de Uso	Outorga	17403	12/11/2018	12/11/2019	02/01/2019	Poço tubular	Rocha sedimentar	182	125,4	85,6	31
919 282	Captação	Subterrânea	NEWLAND VEÍCULOS LTDA	PB	CABEDELO	#41597303001354	Outorgado	Direito de Uso	Outorga	17298	10/12/2018	10/12/2019	16/01/2019	Poço tubular	Rocha sedimentar	120	14,77	12,96	7,2
929 138	Captação	Subterrânea	LAFARGEHOLCIM (BRASIL) S.A.	PB	CAAPORÃ	#60869336022439	Outorgado	Direito de Uso	Outorga	17685	27/12/2018	27/12/2019	22/01/2019	Poço tubular	Rocha sedimentar	239,5	80,4	24,5	60
886 003	Captação	Subterrânea	JOSEFA MOUSINHO DA SILVA ME	PB	JOÃO PESSOA	#24280547000156	Outorgado	Direito de Uso	Outorga	17059	09/04/2018	09/04/2019	04/07/2018	Poço tubular	Rocha sedimentar	45	25,2	20,63	5,5
919 411	Captação	Subterrânea	SEBASTIÃO BATISTA DE SANTANA	PB	SÃO JOÃO DO RIO DO PEIXE	#07626100425	Outorgado	Direito de Uso	Outorga	17636	10/12/2018	10/12/2019	16/01/2019	Poço amazônicas	Rocha sedimentar	8	5,5	3,5	25
907 635	Captação	Subterrânea	CONDOMINIO MANAÍRA	PB	JOÃO PESSOA	#07770585000178	Outorgado	Direito de Uso	Outorga	17491	28/09/2018	28/09/2019	13/12/2018	Poço tubular	Rocha sedimentar	180	100	28	32,4
912 627	Captação	Subterrânea	AUTO POSTO RONALDÃO LTDA	PB	JOÃO PESSOA	#05747008000130	Outorgado	Direito de Uso	Outorga	17678	06/12/2018	06/12/2019	15/01/2019	Poço tubular	Rocha sedimentar	29	24,56	18,22	1,59
891 764	Captação	Subterrânea	DIOGO RAPHAEL DE LIMA FERREIRA CONSTRUÇÕES EIRELI EPP	PB	CONDE	#24941165000126	Outorgado	Direito de Uso	Outorga	17398	26/06/2018	26/06/2019	27/08/2018	Poço tubular	Rocha sedimentar	40	28,02	23,76	
906 612	Captação	Subterrânea	SHANGRI-LA EDUCACIONAL LTDA	PB	JOÃO PESSOA	#07787815000101	Outorgado	Direito de Uso	Outorga	17511	05/09/2018	05/09/2019	07/12/2018	Poço tubular	Rocha sedimentar	42	28,09	21,82	6
908 276	Captação	Subterrânea	FRANCISCA MARIA FORMIGA DA SILVA	PB	SOUSA	#03207726402	Outorgado	Direito de Uso	Outorga	17582	11/10/2018	11/10/2019	18/12/2018	Poço tubular	Rocha sedimentar	19	18	10	1,2
924 790	Captação	Subterrânea	MUNICÍPIO DE CACHOEIRA DOS ÍNDIOS	PB	CACHOEIRA DOS ÍNDIOS	#08923997000163	Outorgado	Direito de Uso	Outorga	17721	18/12/2018	18/12/2019	18/01/2019	Poço tubular	Rocha cristalina	50	28	6	2,88
909 942	Captação	Subterrânea	SENDAS DISTRIBUIDORA S.A	PB	JOÃO PESSOA	#06057223030836	Outorgado	Direito de Uso	Outorga	17532	30/10/2018	30/10/2019	28/12/2018	Poço tubular	Rocha sedimentar	50	31	23,18	4
919 415	Captação	Subterrânea	SUCONOR S.A	PB	JOÃO PESSOA	#12726493000120	Outorgado	Direito de Uso	Outorga	17578	10/12/2018	10/12/2019	16/01/2019	Poço tubular	Rocha sedimentar	50	24	16,79	15



GOVERNO DA PARAÍBA



SEGUE o trabalho

SECRETARIA DE ESTADO da Infraestrutura, dos Recursos Hídricos e do Meio Ambiente
AGÊNCIA EXECUTIVA DE GESTÃO DAS ÁGUAS DO ESTADO DA PARAÍBA - AESA
Av. Duarte da Silveira, S/N – Anexo DER, Torre – João Pessoa/PB
CEP: 58013-280 – Contatos: (83)3225.5508 – <http://www.aesa.pb.gov.br>





AGÊNCIA EXECUTIVA DE GESTÃO DAS ÁGUAS DO ESTADO DA PARAÍBA

928 759	Captação	Subterrânea	BOM JESUS FABRICAÇÃO DE AGUAS ADICIONADAS DE SAIS LTDA - ME	PB	SOUSA	#02995392000100	Outorgado	Direito de Uso	Otor ga	17635	19/12/2018	19/12/2019	21/01/2019	Poço tubular	Rocha cristalin a	46	25,48	8,05	5
910 967	Captação	Subterrânea	BRAZAUTO COMÉRCIO DE VEÍCULOS E PEÇAS LTDA	PB	CAMPINA GRANDE	#18887184000119	Outorgado	Direito de Uso	Otor ga	17083	08/09/2018	08/09/2019	07/01/2019	Poço tubular	Rocha cristalin a	60	32,38	2,05	
908 282	Captação	Subterrânea	INDÚSTRIA DE LACTÍCIO LABELLE CHEVRE LTDA-ME	PB	PILAR	#06982971000160	Outorgado	Direito de Uso	Otor ga	17553	11/10/2018	11/10/2019	18/12/2018	Poço tubular	Rocha cristalin a	35	6,8	5,6	3,4
919 419	Captação	Subterrânea	SUCONOR S.A	PB	JOÃO PESSOA	#12726493000120	Outorgado	Direito de Uso	Otor ga	17533	10/12/2018	10/12/2019	16/01/2019	Poço tubular	Rocha sedimen tar	49	24	17,24	16,41
891 771	Captação	Subterrânea	DAVI VICTOR LIMA ROCHA SANTOS	PB	SANTA LUZIA	#29367105000165	Outorgado	Direito de Uso	Otor ga	17300	26/06/2018	26/06/2019	27/08/2018	Poço tubular	Cristali no	33	19,45	15	2,7
892 795	Captação	Subterrânea	FOXX URE-JP AMBIENTAL S.A	PB	JOÃO PESSOA	#16731167000162	Outorgado	Direito de Uso	Otor ga	17122	11/07/2018	11/07/2019	03/09/2018	Poço tubular	Rocha sedimen tar	70	50,64	34,46	6,2
910 587	Captação	Subterrânea	COTEMINAS S.A	PB	JOÃO PESSOA	#07663140000431	Outorgado	Direito de Uso	Otor ga	17070	12/03/2018	12/03/2019	03/01/2019	Poço tubular	Rocha sedimen tar	27	6,83	0,74	8,21
928 892	Captação	Subterrânea	JJ INDUSTRIA COMERCIO DE BEBIDAS LTDA-ME	PB	AREIA	#27135630000120	Outorgado	Direito de Uso	Otor ga	17688	27/12/2018	27/12/2019	21/01/2019	Poço tubular	Rocha sedimen tar	50	42,9	7	3
910 588	Captação	Subterrânea	COTEMINAS S.A	PB	JOÃO PESSOA	#07663140000431	Outorgado	Direito de Uso	Otor ga	17064	12/03/2018	12/03/2019	03/01/2019	Poço tubular	Rocha sedimen tar	23	6,88	1,28	39,6
909 950	Captação	Subterrânea	COMPANHIA ALIMENTÍCIA DO VALE	PB	LUCENA	#04833180000143	Outorgado	Direito de Uso	Otor ga	17576	05/11/2018	05/11/2019	28/12/2018	Poço tubular	Rocha sedimen tar	200	103,3	27,56	126
919 423	Captação	Subterrânea	TERRAÇO BAR E RESTAURANTE	PB	JOÃO PESSOA	#12428182000185	Outorgado	Direito de Uso	Otor ga	17072	10/12/2018	10/12/2019	16/01/2019	Poço tubular	Rocha sedimen tar	32	2,3	1,3	4,8

GOVERNO
DA PARAÍBASEGUE
o trabalho

SECRETARIA DE ESTADO da Infraestrutura, dos Recursos Hídricos e do Meio Ambiente
AGÊNCIA EXECUTIVA DE GESTÃO DAS ÁGUAS DO ESTADO DA PARAÍBA - AESA
Av. Duarte da Silveira, S/N – Anexo DER, Torre – João Pessoa/PB
CEP: 58013-280 – Contatos: (83)3225.5508 – <http://www.aesa.pb.gov.br>





AGÊNCIA EXECUTIVA DE GESTÃO DAS ÁGUAS DO ESTADO DA PARAÍBA

Quadro 05 - Dados disponibilizados de poço para as captações subterrâneas de usuários regularizados ao longo do período 2018 com algumas lacunas nas informações.

CO DI.	TIPO DE INTERFERÊNCIA	SUBTIPO DA INTERFERÊNCIA	NOME_EMPREENDIMENTO	UF_EMPREENDIMENTO	MUNICIPIO_EMPREENDIMENTO	CPF/CNPJ_EMPREENDIMENTO	SITUACAO_REGULARIZACAO	TIPO_OTORGA	TIPO_ATORGA	NUMERO_ATORGA	DATA_INICIO_OTORGA	DATA_FIM_OTORGA	DATA_INSERCAO	NATUREREZA DO PONTO	AQUÍFERO EXPLOTADO	PROFUNDIDADE DO POÇO	NÍVEL DINÂMICO	NÍVEL ESTÁTICO	VAZÃO DE ESTABILIZAÇÃO
907661	Captação	Subterrânea	CONDOMINIO MANAÍRA	PB	JOÃO PESSOA	#07770585000178	Outorgado	Direito de Uso	Outorga	17492	28/09/2018	28/09/2019	13/12/2018	Poço tubular	Rocha sedimentar	184	31	19,5	
882197	Captação	Subterrânea	Assoc.dos Prod. Rurais da Reg.de Boqueirão de Cajazeiras	PB	CAJAZEIRAS	#26718790000139	Outorgado	Direito de Uso	Outorga	17144	02/05/2018	02/05/2019	21/05/2018	Poço tubular	Rocha cristalina	50			0,85
909982	Captação	Subterrânea	PREFEITURA MUNICIPAL DE NAZAREZINHO	PB	NAZAREZINHO	#08999708000100	Outorgado	Direito de Uso	Outorga	17601	09/11/2018	09/11/2019	28/12/2018	Poço tubular	Rocha cristalina	44	28,12	9,05	
912671	Captação	Subterrânea	IRACI BEZERRA DUARTE-ME	PB	JOÃO PESSOA	#01385554000117	Outorgado	Direito de Uso	Outorga	17500	06/12/2018	06/12/2019	15/01/2019	Poço tubular	Rocha sedimentar	27	22,1	20	
910240	Captação	Subterrânea	INDÚSTRIA E COMÉRCIO DE ÁGUAS PURIFIC LTDA - ME	PB	POMBAL	#17198718000137	Outorgado	Direito de Uso	Outorga	17555	21/11/2018	21/11/2019	03/01/2019	Poço tubular	Rocha cristalina	45			
873379	Captação	Subterrânea	ABATEDOURO DE BOVINOS SANTARITENS E LTDA-ME	PB	SANTA RITA	#15804366000190	Outorgado	Direito de Uso	Outorga	17035	14/03/2018	14/03/2019	03/05/2018	Poço tubular	Rocha sedimentar	22			2
889897	Captação	Subterrânea	Deisy Feitosa Leal Freire - ME	PB	ALAGOA NOVA	#02930074000152	Outorgado	Direito de Uso	Outorga	17131	06/08/2018	06/08/2019	08/08/2018	Poço tubular	Rocha cristalina	24			
873641	Captação	Subterrânea	COTEMINAS S.A	PB	JOÃO PESSOA	#07663140000431	Outorgado	Direito de Uso	Outorga	17067	12/03/2018	12/03/2019	08/05/2018	Poço tubular	Rocha sedimentar	287			88
883405	Captação	Subterrânea	COLOROBIA NORDESTE PRODUTOS PARA CERÂMICA LTDA	PB	CONDE	#04019729000160	Outorgado	Direito de Uso	Outorga	17031	05/04/2018	05/04/2019	07/06/2018	Poço tubular	Rocha sedimentar	104	16	1	
891764	Captação	Subterrânea	DIOGO RAPHAEL DE LIMA FERREIRA CONSTRUÇÕES EIRELI EPP	PB	CONDE	#24941165000126	Outorgado	Direito de Uso	Outorga	17398	26/06/2018	26/06/2019	27/08/2018	Poço tubular	Rocha sedimentar	40	28,02	23,76	
910967	Captação	Subterrânea	BRAZAUTO COMÉRCIO DE VEÍCULOS E PEÇAS LTDA	PB	CAMPINA GRANDE	#18887184000119	Outorgado	Direito de Uso	Outorga	17083	08/09/2018	08/09/2019	07/01/2019	Poço tubular	Rocha cristalina	60	32,38	2,05	



GOVERNO DA PARAÍBA



SEGUE o trabalho

SECRETARIA DE ESTADO da Infraestrutura, dos Recursos Hídricos e do Meio Ambiente
AGÊNCIA EXECUTIVA DE GESTÃO DAS ÁGUAS DO ESTADO DA PARAÍBA - AESA
Av. Duarte da Silveira, S/N – Anexo DER, Torre – João Pessoa/PB
CEP: 58013-280 – Contatos: (83)3225.5508 – <http://www.aesa.pb.gov.br>



META 1.2 – CAPACITAÇÃO EM RECURSOS HÍDRICOS

Visando atender as atividades propostas no Plano de Capacitação desenvolvido pela AESA voltado para ações de capacitação e desenvolvimento de pessoas que integram o Sistema Estadual de Gerenciamento de Recursos Hídricos – SEGREH no Estado da Paraíba durante o período de 2018, foram realizadas 30 capacitações com temas distintos – Quadro abaixo - abordando questões relacionadas à Gestão Integrada de Recursos Hídricos, totalizando 294 capacitados no Estado. (Listas de presença no Anexo 1.2 (a))

Quadro 01: Capacitações e números de capacitados em 2018.

CAPACITAÇÃO	Nº DE CAPACITADOS
LEGISLAÇÃO E INSTRUMENTOS DISPONÍVEIS SOBRE PROTEÇÃO DAS ÁGUAS	14
DESVENDANDO O SISTEMA DE RECURSOS HÍDRICOS	19
ÁGUA E FLORESTA: USO SUSTENTÁVEL DA CAATINGA	1
COMITÊ DE BACIA HIDROGRÁFICA: O QUE É E O QUE FAZ?	1
COMITÊ DE BACIA HIDROGRÁFICA: PRÁTICAS E PROCEDIMENTOS	1
COMUNICAÇÃO E GESTÃO DE RECURSOS HÍDRICOS	1
DRENAGEM E CONTROLE DA SALINIDADE NA IRRIGAÇÃO	1
PLANEJAMENTO E ORÇAMENTO PÚBLICO	21
PAGAMENTO POR SERVIÇOS AMBIENTAIS	1
PRÁTICAS MECÂNICAS DE CONSERVAÇÃO DE ÁGUA E SOLO	1
REÚSO DE ÁGUA AGRÍCOLA E FLORESTAL	1
ALTERNATIVAS ORGANIZACIONAIS PARA A GESTÃO DE RECURSOS HÍDRICOS	6
MÉTODOS E TÉCNICAS ALTERNATIVAS PARA GESTÃO DE ÁGUAS SUPERFICIAIS E SUBTERRÂNEAS	11
MEDIÇÃO DE VAZÃO: FUNDAMENTOS, MACROMEDIDORES E PITOMETRIA	1
GERENCIAMENTO INTEGRADO DE ÁGUAS SUPERFICIAIS E SUBTERRÂNEAS	7

GESTÃO TERRITORIAL PARA RECURSOS HÍDRICOS COM SOFTWARE LIVRE DE CÓDIGO ABERTO	1
GESTÃO, OPERAÇÃO E MANUTENÇÃO DE PERÍMETROS IRRIGADOS	1
INTRODUÇÃO À GESTÃO PARTICIPATIVA	7
INTRODUÇÃO A AVALIAÇÃO DE EQUIPAMENTOS DE IRRIGAÇÃO	1
GESTÃO DE PROCESSOS	28
GESTÃO INTEGRADA DE ÁGUAS SUPERFICIAIS E SUBTERRÂNEAS PARA A PARAÍBA	72
GESTÃO DE CONFLITOS	23
CBH NA PRÁTICA	15
LEI DAS ÁGUAS	17
COMUNICAÇÃO INSTITUCIONAL	12
ABORDAGEM TEORICO E PRÁTICA DA GESTÃO INTEGRADA DE ÁGUAS SUPERFICIAIS E SUBTERRÂNEAS NO CARIRI PARAIBANO	25
USGS FIELD WATER-QUALITY METHODS FOR SURFACE WATER	1
USO DA SONDA MULTIPARAMÉTRICA EXO1 FLOWTRACKER E M9	1
TRANSPARENCIA, SIC E CARTA DE SERVIÇOS	1
OFICINA PROGESTÃO SOBRE GESTÃO PATRIMONIAL	2
TOTAL	294

É de suma importância destacar que, o Plano de Capacitação havia sido elaborado em consonância com a Resolução CNRH nº 98/2009, que menciona que o desenvolvimento de capacidades em Gestão Integrada de Recursos Hídricos consiste em processos formativos que contribuem para a ampliação de conhecimentos e competências de indivíduos e grupos sociais, contribuindo para a qualificação das Instituições do SINGREH, para a Gestão Integrada de Recursos Hídricos e para a implementação da Política Nacional de Recursos Hídricos.





Foto: Abertura do I Ciclo de Capacitações AESA



Foto: Curso Gestão Integrada de Águas Superficiais e Subterrâneas



Foto: Curso Gestão de Conflitos



Foto: Encerramento do I Ciclo de Capacitações AESA



Foto: Curso Abordagem Teórica e Prática da Gestão de Águas Superficiais e Subterrâneas



Foto: Curso Abordagem Teórica e Prática da Gestão de Águas Superficiais e Subterrâneas



Foto: Curso Abordagem Teórica e Prática da Gestão de Águas Superficiais e Subterrâneas

IV) Inserção dos dados no SabeRH comprovando a implementação das atividades previstas na programação anual de capacitação.

A planilha abaixo informa as capacitações que foram realizadas no ano de 2018 bem como seus participantes. Destacamos que, no corpo do relatório, algumas células nas quais não tínhamos as informações dos dados solicitados foram ocultadas, porém, a mesma encontra-se na íntegra e foi encaminhada por e-mail e via e-protocolo nº 013277/2019 no dia 11 de março de 2019, conforme comprovante abaixo.

DADOS DO PROTOCOLO ELETRÔNICO

e-Protocolo:	013277/2019
Data da Solicitação:	11/03/2019 10:33:28
Tipo de documento:	OFÍCIO (REC.)
Arquivo enviado:	Modelo Capacitacao Pessoas CERTIFICACAO.zip
Arquivo enviado:	of.dp.086-2019 - dados meta 1.2 capacitacao.pdf
Situação	Enviado

[Voltar](#)



AGÊNCIA EXECUTIVA DE GESTÃO DAS ÁGUAS DO ESTADO DA PARAÍBA

CURSO	Nome	Tipo_Doc	Numero_Doc	local_trabalho	email	Telefone
ABORDAGEM TEORICO E PRÁTICA DA GESTÃO INTEGRADA DE ÁGUAS SUPERFICIAIS E SUBTERRÂNEAS NO CARIRI PARAIBANO	BRUNO SOARES DE ABREU	CPF	008009474-01	AESA	brunoabreucg@gmail.com	83996494224
ABORDAGEM TEORICO E PRÁTICA DA GESTÃO INTEGRADA DE ÁGUAS SUPERFICIAIS E SUBTERRÂNEAS NO CARIRI PARAIBANO	LUCAS PEREIRA DE FREITAS	CPF	106870454-36	CRQ - Conselho Regional de Quimica	lucasfreitas2312@gmail.com	(83) 99649 2378/ 988086247
ABORDAGEM TEORICO E PRÁTICA DA GESTÃO INTEGRADA DE ÁGUAS SUPERFICIAIS E SUBTERRÂNEAS NO CARIRI PARAIBANO	YAGO DE ANDRADE ALVES	CPF	111800444-28	CBH LITORAL SUL	yagoandradealves@outlook.com	(83)99194-6088
ABORDAGEM TEORICO E PRÁTICA DA GESTÃO INTEGRADA DE ÁGUAS SUPERFICIAIS E SUBTERRÂNEAS NO CARIRI PARAIBANO	JOÃO FERNANDES DA SILVA	CPF	131466884-68	AESA	joaofernandes@aesa.pb.gov.br	83988115248
ABORDAGEM TEORICO E PRÁTICA DA GESTÃO INTEGRADA DE ÁGUAS SUPERFICIAIS E SUBTERRÂNEAS NO CARIRI PARAIBANO	OZÉAS JORDÃO DA SILVA	CPF	162194654-15	CERH	ozeasjordao@yahoo.com.br	83999876779
ABORDAGEM TEORICO E PRÁTICA DA GESTÃO INTEGRADA DE ÁGUAS SUPERFICIAIS E SUBTERRÂNEAS NO CARIRI PARAIBANO	JOSÉ ROBERTO BARBOSA BRAZ	CPF	206730864-54	Escola Agrícola de Jundiá da UFRN	Zerobertobraz@gmail.com	83993624073
ABORDAGEM TEORICO E PRÁTICA DA GESTÃO INTEGRADA DE ÁGUAS SUPERFICIAIS E SUBTERRÂNEAS NO CARIRI PARAIBANO	ELMA MARIA DE ARAÚJO PIMENTEL	CPF	251630944-91	CBH LITORAL NORTE	elma.pimentel@funasa.gov.br	999.884.573



GOVERNO
DA PARAÍBA



SEGUE
o trabalho

SECRETARIA DE ESTADO da Infraestrutura, dos Recursos Hídricos e do Meio Ambiente
AGÊNCIA EXECUTIVA DE GESTÃO DAS ÁGUAS DO ESTADO DA PARAÍBA - AESA
Av. Duarte da Silveira, S/N – Anexo DER, Torre – João Pessoa/PB
CEP: 58013-280 – Contatos: (83)3225.5508 – <http://www.aesa.pb.gov.br>





AGÊNCIA EXECUTIVA DE GESTÃO DAS ÁGUAS DO ESTADO DA PARAÍBA

ABORDAGEM TEORICO E PRÁTICA DA GESTÃO INTEGRADA DE ÁGUAS SUPERFICIAIS E SUBTERRÂNEAS NO CARIRI PARAIBANO	REJANE GOMES EUSTÁQUIO	CPF	645988611-34	AESA	rejane@aesa.pb.gov.br	998025922
ABORDAGEM TEORICO E PRÁTICA DA GESTÃO INTEGRADA DE ÁGUAS SUPERFICIAIS E SUBTERRÂNEAS NO CARIRI PARAIBANO	ANTOINE RODRIGUE ESSALA	CPF	707454401-93	AESA	essala.antoine@gmail.com	83991215878
ABORDAGEM TEORICO E PRÁTICA DA GESTÃO INTEGRADA DE ÁGUAS SUPERFICIAIS E SUBTERRÂNEAS NO CARIRI PARAIBANO	MARCELO DE MEDEIROS TOSCANO	CPF	789679374-15	CAGEPA	marcelotoscano01@hotmail.com	83991045627
ABORDAGEM TEORICO E PRÁTICA DA GESTÃO INTEGRADA DE ÁGUAS SUPERFICIAIS E SUBTERRÂNEAS NO CARIRI PARAIBANO	MARIA ADRIANA DE FREITAS MÁGERO RIBEIRO	CPF	895449194-49	CBH LITORAL NORTE	drickadefreitas@yahoo.com.br	83987205538
ABORDAGEM TEORICO E PRÁTICA DA GESTÃO INTEGRADA DE ÁGUAS SUPERFICIAIS E SUBTERRÂNEAS NO CARIRI PARAIBANO	CATYELLE MARIA DE ARRUDA FERREIRA	CPF	008134564-01	IPPEDS	ferreiracma@yahoo.com.br	83996337765
ABORDAGEM TEORICO E PRÁTICA DA GESTÃO INTEGRADA DE ÁGUAS SUPERFICIAIS E SUBTERRÂNEAS NO CARIRI PARAIBANO	JÔZE VIEIRA CAMPOS	CPF	019348103-04	ICMBio	vieirajoze@gmail.com	(83)994013277
ABORDAGEM TEORICO E PRÁTICA DA GESTÃO INTEGRADA DE ÁGUAS SUPERFICIAIS E SUBTERRÂNEAS NO CARIRI PARAIBANO	ELIOMACIO SANTOS DE ALMEIDA	CPF	020967425-36	UNIPÊ	elio.meida@gmail.com	83996424552
ABORDAGEM TEORICO E PRÁTICA DA GESTÃO INTEGRADA DE ÁGUAS SUPERFICIAIS E SUBTERRÂNEAS NO CARIRI PARAIBANO	RICARDO PIRES DE SÁ ESPÍNOLA	CPF	029365814-51	ICMBio	espinolasustentavel@gmail.com	83994013277



GOVERNO
DA PARAÍBA



SEGUE
o trabalho

SECRETARIA DE ESTADO da Infraestrutura, dos Recursos Hídricos e do Meio Ambiente
AGÊNCIA EXECUTIVA DE GESTÃO DAS ÁGUAS DO ESTADO DA PARAÍBA - AESA
Av. Duarte da Silveira, S/N – Anexo DER, Torre – João Pessoa/PB
CEP: 58013-280 – Contatos: (83)3225.5508 – <http://www.aesa.pb.gov.br>





AGÊNCIA EXECUTIVA DE GESTÃO DAS ÁGUAS DO ESTADO DA PARAÍBA

ABORDAGEM TEORICO E PRÁTICA DA GESTÃO INTEGRADA DE ÁGUAS SUPERFICIAIS E SUBTERRÂNEAS NO CARIRI PARAIBANO	VERÔNICA DIAS DE OLIVEIRA	CPF	046576004-00	Oab	veronicadiasdias@outlook.com	32378623
ABORDAGEM TEORICO E PRÁTICA DA GESTÃO INTEGRADA DE ÁGUAS SUPERFICIAIS E SUBTERRÂNEAS NO CARIRI PARAIBANO	EDVAN DA SILVA SANTOS	CPF	049938934-42	UNIPÉ	edvansantos_ambiental@hotmail.com	83 98202-7360
ABORDAGEM TEORICO E PRÁTICA DA GESTÃO INTEGRADA DE ÁGUAS SUPERFICIAIS E SUBTERRÂNEAS NO CARIRI PARAIBANO	CARLOS ANTÔNIO ALMEIDA DE SOUZA	CPF	064801928-42	Cagepa	carlosalmeida2862@gmail.com	83 988379767
ABORDAGEM TEORICO E PRÁTICA DA GESTÃO INTEGRADA DE ÁGUAS SUPERFICIAIS E SUBTERRÂNEAS NO CARIRI PARAIBANO	VICTOR DE SOUSA NOBRE	CPF	066777664-89	AESA	victor@aesa.pb.gov.br	83989915575
ABORDAGEM TEORICO E PRÁTICA DA GESTÃO INTEGRADA DE ÁGUAS SUPERFICIAIS E SUBTERRÂNEAS NO CARIRI PARAIBANO	JOÃO SOARES ADELINO DE LIMA FILHO	CPF	076888314-82	AESA	joaoadelino@aesa.pb.gov.br	993525363
ABORDAGEM TEORICO E PRÁTICA DA GESTÃO INTEGRADA DE ÁGUAS SUPERFICIAIS E SUBTERRÂNEAS NO CARIRI PARAIBANO	JÉSSICA PRISCILLA MELO CASTRO DE LIMA	CPF	079528634-10	AESA	jessika-priscilla@hotmail.com	83988297020
ABORDAGEM TEORICO E PRÁTICA DA GESTÃO INTEGRADA DE ÁGUAS SUPERFICIAIS E SUBTERRÂNEAS NO CARIRI PARAIBANO	THAYSS MARTINS DE OLIVEIRA VERÍSSIMO	CPF	090300834-33	UFPB	verissimothayss@yahoo.com	83991585524
ABORDAGEM TEORICO E PRÁTICA DA GESTÃO INTEGRADA DE ÁGUAS SUPERFICIAIS E SUBTERRÂNEAS NO CARIRI PARAIBANO	ELIABE DE JESUS CARLOTO MONTEIRO	CPF	095566224-97	IFPB	eliabecarloto@gmail.com	(83) 98885-5783



GOVERNO
DA PARAÍBA



SEGUE
o trabalho

SECRETARIA DE ESTADO da Infraestrutura, dos Recursos Hídricos e do Meio Ambiente
AGÊNCIA EXECUTIVA DE GESTÃO DAS ÁGUAS DO ESTADO DA PARAÍBA - AESA
Av. Duarte da Silveira, S/N – Anexo DER, Torre – João Pessoa/PB
CEP: 58013-280 – Contatos: (83)3225.5508 – <http://www.aesa.pb.gov.br>





AGÊNCIA EXECUTIVA DE GESTÃO DAS ÁGUAS DO ESTADO DA PARAÍBA

ABORDAGEM TEORICO E PRÁTICA DA GESTÃO INTEGRADA DE ÁGUAS SUPERFICIAIS E SUBTERRÂNEAS NO CARIRI PARAIBANO	THÂMARA PESSOA	CPF	097140964-13	SEIRHMARCT	thamara.sudema@gmail.com	83999647902
ABORDAGEM TEORICO E PRÁTICA DA GESTÃO INTEGRADA DE ÁGUAS SUPERFICIAIS E SUBTERRÂNEAS NO CARIRI PARAIBANO	PEDRO SEVERINO DE SOUSA	CPF		DER		
ÁGUA E FLORESTA: USO SUSTENTÁVEL DA CAATINGA	RÚBIA RAFAELA FERREIRA RIBEIRO	CPF	044209654-28	AESA	rubia@aesa.pb.gov.br	83988284849
ALTERNATIVAS ORGANIZACIONAIS PARA A GESTÃO DE RECURSOS HÍDRICOS	BRUNO SOARES DE ABREU	CPF	008009474-01	AESA	brunoabreucg@gmail.com	83996494224
ALTERNATIVAS ORGANIZACIONAIS PARA A GESTÃO DE RECURSOS HÍDRICOS	RÚBIA RAFAELA FERREIRA RIBEIRO	CPF	044209654-28	AESA	rubia@aesa.pb.gov.br	83988284849
ALTERNATIVAS ORGANIZACIONAIS PARA A GESTÃO DE RECURSOS HÍDRICOS	KERSSIA LILIANE SANTOS DE MELO	CPF	041775894-46	CBH LITORAL NORTE	kerssiamelo@hotmail.com	83998719041
ALTERNATIVAS ORGANIZACIONAIS PARA A GESTÃO DE RECURSOS HÍDRICOS	ICARO YURI PEREIRA DIAS	CPF	051649224-10	UNIPÊ	icaroyuripb@gmail.com	83999542933
ALTERNATIVAS ORGANIZACIONAIS PARA A GESTÃO DE RECURSOS HÍDRICOS	FLAVIA NASCIMENTO GOMES	CPF	056844934-75	UFPB	gomflavia@gmail.com	83 991257198



GOVERNO
DA PARAÍBA



SEGUE
o trabalho

SECRETARIA DE ESTADO da Infraestrutura, dos Recursos Hídricos e do Meio Ambiente
AGÊNCIA EXECUTIVA DE GESTÃO DAS ÁGUAS DO ESTADO DA PARAÍBA - AESA
Av. Duarte da Silveira, S/N – Anexo DER, Torre – João Pessoa/PB
CEP: 58013-280 – Contatos: (83)3225.5508 – <http://www.aesa.pb.gov.br>





AGÊNCIA EXECUTIVA DE GESTÃO DAS ÁGUAS DO ESTADO DA PARAÍBA

ALTERNATIVAS ORGANIZACIONAIS PARA A GESTÃO DE RECURSOS HÍDRICOS	DANIELE GOMES DE ANDRADE	CPF	099461834-47	Engenheiros sem Fronteiras Núcleo João Pessoa	daniele.gomes.andrade@gmail.com	83988219694
CBH NA PRÁTICA	JOAO PEDRO VITAL PEREIRA	CPF	085063864-03	AESA	joao.pedropb169@gmail.com	987962463
CBH NA PRÁTICA	MAYARA TAVARES FEITOSA	CPF	099921524-86	UEPB	mayara-tavares2011@hotmail.com	83 9 99096206
CBH NA PRÁTICA	RENAN REY COSTA RODRIGUES	CPF	117708534-80	UEPB	renan.reyc@gmail.com	83986015132
CBH NA PRÁTICA	CARLOS ANTONIO FARIAS DE SOUZA	CPF	191340964-34	FACULDADE CESREI	carlos.farias@uol.com.br	(83)988585605
CBH NA PRÁTICA	RAIMUNDO DE AMORIM	CPF	203809684-87	IBAMA	ray_jr10@gmail.com	83 9 99278711
CBH NA PRÁTICA	JOSÉ ADELMO GUEDES DE ALMEIDA	CPF	438397034-68	CAGEPA	adelmogalmeida@yahoo.com.br	(83)991384081
CBH NA PRÁTICA	POLICÊNIA DE OLIVEIRA LACERDA RIOS	CPF	917588904-87	PREFEITURA MUNICIPAL DE CAMPINA GRANDE	policeniaoliveira@gmail.com	83 999598333



GOVERNO
DA PARAÍBA



SEGUE
o trabalho

SECRETARIA DE ESTADO da Infraestrutura, dos Recursos Hídricos e do Meio Ambiente
AGÊNCIA EXECUTIVA DE GESTÃO DAS ÁGUAS DO ESTADO DA PARAÍBA - AESA
Av. Duarte da Silveira, S/N – Anexo DER, Torre – João Pessoa/PB
CEP: 58013-280 – Contatos: (83)3225.5508 – <http://www.aesa.pb.gov.br>





AGÊNCIA EXECUTIVA DE GESTÃO DAS ÁGUAS DO ESTADO DA PARAÍBA

CBH NA PRÁTICA	IGOR FRANCISCO MESQUITA VIEIRA	CPF	011108954-96	UEPB	igor-vieira@hotmail.com	83988681003
CBH NA PRÁTICA	GRACO JOSE FARIAS BARBOSA DE ALMEIDA	CPF	014153064-27	AESA	gracoalmeida@gmail.com	83 9 8884-2468
CBH NA PRÁTICA	GILBERLANDO GOMES DA SILVA	CPF	022011674-19	UFCG	gilber_gomes@hotmail.com	83981350048
CBH NA PRÁTICA	ANA LUIZA DA S. NÓBREGA	CPF	029055504-30	ESPEP		
CBH NA PRÁTICA	IVANIRA S PONTES	CPF	056528504-18			
CBH NA PRÁTICA	FRANCIDEZIO MEIRA DE ARAUJO	CPF	062057974-96	CAGEPA	francidezio.cgp@gmail.com	(83) 988105841
CBH NA PRÁTICA	ARTUR CHAVES DA COSTA	CPF	071920994-30	IFPB	arturchaves_costa@hotmail.com	987415380
CBH NA PRÁTICA	JOÃO SOARES ADELINO DE LIMA FILHO	CPF	076888314-82	AESA	joaoadelino@aesa.pb.gov.br	83993525363



**GOVERNO
DA PARAÍBA**



**SEGUE
o trabalho**

SECRETARIA DE ESTADO da Infraestrutura, dos Recursos Hídricos e do Meio Ambiente
AGÊNCIA EXECUTIVA DE GESTÃO DAS ÁGUAS DO ESTADO DA PARAÍBA - AESA
Av. Duarte da Silveira, S/N – Anexo DER, Torre – João Pessoa/PB
CEP: 58013-280 – Contatos: (83)3225.5508 – <http://www.aesa.pb.gov.br>





AGÊNCIA EXECUTIVA DE GESTÃO DAS ÁGUAS DO ESTADO DA PARAÍBA

COMITÊ DE BACIA HIDROGRÁFICA: O QUE É E O QUE FAZ?	RÚBIA RAFAELA FERREIRA RIBEIRO	CPF	044209654-28	AESA	rubia@aesa.pb.gov.br	83988284849
COMITÊ DE BACIA HIDROGRÁFICA: PRÁTICAS E PROCEDIMENTOS	RÚBIA RAFAELA FERREIRA RIBEIRO	CPF	044209654-28	AESA	rubia@aesa.pb.gov.br	83988284849
COMUNICAÇÃO E GESTÃO DE RECURSOS HÍDRICOS	RÚBIA RAFAELA FERREIRA RIBEIRO	CPF	044209654-28	AESA	rubia@aesa.pb.gov.br	83988284849
COMUNICAÇÃO INSTITUCIONAL	LEONARDO LEITE BRASIL MONTENEGRO	CPF	276495204-04	CBH LITORAL SUL	leonardo@cagepa.pb.gov.br	83 9 93157264
COMUNICAÇÃO INSTITUCIONAL	MARCILIO CABRAL ALVES DE SOUZA	CPF	544086364-87	Prefeitura Municipal de Araçagi	marilio@aesa.pb.gov.br	(83)981093498
COMUNICAÇÃO INSTITUCIONAL	REJANE GOMES EUSTÁQUIO	CPF	645988611-34	CBH LITORAL NORTE	rejane@aesa.pb.gov.br	83996074050
COMUNICAÇÃO INSTITUCIONAL	ANTOINE RODRIGUE ESSALA	CPF	707454401-93	UNIPÊ	essala.antoine@gmail.com	81982120016
COMUNICAÇÃO INSTITUCIONAL	MARCELO DE MEDEIROS TOSCANO	CPF	789679374-15	Conselho da Bacia Hidrográfica do Rio Paraíba (Sub-bacia do Rio Taperoá)	marcelotoscano01@hotmail.com	(83)98630-9396



GOVERNO
DA PARAÍBA



SEGUE
o trabalho

SECRETARIA DE ESTADO da Infraestrutura, dos Recursos Hídricos e do Meio Ambiente
AGÊNCIA EXECUTIVA DE GESTÃO DAS ÁGUAS DO ESTADO DA PARAÍBA - AESA
Av. Duarte da Silveira, S/N – Anexo DER, Torre – João Pessoa/PB
CEP: 58013-280 – Contatos: (83)3225.5508 – <http://www.aesa.pb.gov.br>





AGÊNCIA EXECUTIVA DE GESTÃO DAS ÁGUAS DO ESTADO DA PARAÍBA

COMUNICAÇÃO INSTITUCIONAL	FABIO DE BRITO NÓBREGA	CPF	885962224-72	AESA	fabiorecord@hotmail.com	83 986092100
COMUNICAÇÃO INSTITUCIONAL	JÓZE VIEIRA CAMPOS	CPF	019348103-04	CAGEPA	vieirajoze@gmail.com	83991045627
COMUNICAÇÃO INSTITUCIONAL	RICARDO PIRES DE SÁ ESPÍNOLA	CPF	029365814-51	SEIRHMARCT	espinolasustentavel@gmail.com	83 96171137
COMUNICAÇÃO INSTITUCIONAL	MARIA DO CARMO DOS SANTOS SILVA VICTOR	CPF	032393454-47	Conselho da Bacia Hidrográfica do Rio Paraíba (Sub Bacia do Taperóá)	carmotrajano@gmail.com	83998025922
COMUNICAÇÃO INSTITUCIONAL	EDVAN DA SILVA SANTOS	CPF	049938934-42	AESA	edvansantos_ambiental@hotmail.com	83996372233
COMUNICAÇÃO INSTITUCIONAL	RÔMULO WILKER NERI DE ANDRADE	CPF	070389794-26	UFPB	romulowilker@hotmail.com	999058121
COMUNICAÇÃO INSTITUCIONAL	GABRIELA LEITE ALVES SARAIVA	CPF	094832494-57	AESA	gabrielalasaraiwa11@gmail.com	83 98829-7020
DESVENDANDO O SISTEMA DE RECURSOS HÍDRICOS	BRUNO SOARES DE ABREU	CPF	008009474-01	AESA	brunoabreucg@gmail.com	83 996494224



GOVERNO
DA PARAÍBA



SEGUE
o trabalho

SECRETARIA DE ESTADO da Infraestrutura, dos Recursos Hídricos e do Meio Ambiente
AGÊNCIA EXECUTIVA DE GESTÃO DAS ÁGUAS DO ESTADO DA PARAÍBA - AESA
Av. Duarte da Silveira, S/N – Anexo DER, Torre – João Pessoa/PB
CEP: 58013-280 – Contatos: (83)3225.5508 – <http://www.aesa.pb.gov.br>





AGÊNCIA EXECUTIVA DE GESTÃO DAS ÁGUAS DO ESTADO DA PARAÍBA

DESVENDANDO O SISTEMA DE RECURSOS HÍDRICOS	YAGO DE ANDRADE ALVES	CPF	111800444-28	CBH LITORAL SUL	yagoandradealves@outlook.com	83991946088
DESVENDANDO O SISTEMA DE RECURSOS HÍDRICOS	JAIR CESAR DE MIRANDA COELHO	CPF	185705854-20	AUTONOMO	jmirandacoelho@bol.com.br	083 999180488
DESVENDANDO O SISTEMA DE RECURSOS HÍDRICOS	MARIA JOSE BEZERRA DA SILVA	CPF	467094104-63	SECRETARIA DE SAÚDE	mariajbpa@hotmail.com	83988541446
DESVENDANDO O SISTEMA DE RECURSOS HÍDRICOS	PATRÍCIO JOSÉ MARTINS TAVARES	CPF	486619884-20	Profissional autonomo de engenharia	patriciotavareseng@gmail.com	(83)998379413
DESVENDANDO O SISTEMA DE RECURSOS HÍDRICOS	MARCILIO CABRAL ALVES DE SOUZA	CPF	544086364-87	AESA	MARCILIO@AESAPB.GOV.BR	8332255508
DESVENDANDO O SISTEMA DE RECURSOS HÍDRICOS	MARCELO TOSCANO DE MEDEIROS	CPF	789679374-15	CAGEPA	marcelotoscano01@hotmail.com	991045627
DESVENDANDO O SISTEMA DE RECURSOS HÍDRICOS	JÓZE VIEIRA CAMPOS	CPF	019348103-04	ICMBio	vieirajoze@gmail.com	(88) 9 9937-0593
DESVENDANDO O SISTEMA DE RECURSOS HÍDRICOS	RICARDO PIRES DE SÁ ESPÍNOLA	CPF	029365814-51	ICMBio	espinolasustentavel@gmail.com	(83) 9 9401-3277



GOVERNO
DA PARAÍBA



SEGUE
o trabalho

SECRETARIA DE ESTADO da Infraestrutura, dos Recursos Hídricos e do Meio Ambiente
AGÊNCIA EXECUTIVA DE GESTÃO DAS ÁGUAS DO ESTADO DA PARAÍBA - AESA
Av. Duarte da Silveira, S/N – Anexo DER, Torre – João Pessoa/PB
CEP: 58013-280 – Contatos: (83)3225.5508 – <http://www.aesa.pb.gov.br>





AGÊNCIA EXECUTIVA DE GESTÃO DAS ÁGUAS DO ESTADO DA PARAÍBA

DESVENDANDO O SISTEMA DE RECURSOS HÍDRICOS	JULIANA ARAUJO GOMES MACIEL	CPF	043261063-44	UFPB	julianagm@yahoo.com.br	83 987928425
DESVENDANDO O SISTEMA DE RECURSOS HÍDRICOS	ELCIVAN RAMALHO DE FIGUEIREDO	CPF	044058734-45	Secretaria de Educação do Estado da Paraíba	ramalhoupb@yahoo.com.br	83988713864
DESVENDANDO O SISTEMA DE RECURSOS HÍDRICOS	EDVAN DA SILVA SANTOS	CPF	049938934-42	UNIPÊ	edvansantos_ambiental@hotmail.com	83982027360
DESVENDANDO O SISTEMA DE RECURSOS HÍDRICOS	JOÃO ROBERTO DA SILVA PINTO	CPF	051983355-41	UFPB	joao-roberto93@hotmail.com	79999173914
DESVENDANDO O SISTEMA DE RECURSOS HÍDRICOS	MARTHA MELQUÍADES MEDEIROS	CPF	064222634-22	SEIRHMARCT	martha.melquiades@gmail.com	83988010663
DESVENDANDO O SISTEMA DE RECURSOS HÍDRICOS	LOURENÇO ADOLFO FERREIRA SOARES	CPF	072518664-04	AUTONOMO	lafsja7@gmail.com	9 8886 2722
DESVENDANDO O SISTEMA DE RECURSOS HÍDRICOS	RAMMON MASAHARU TAKASHIMA DOS SANTOS	CPF	086197614-20	SUPLAN	rammon_takashima@hotmail.com	999367058
DESVENDANDO O SISTEMA DE RECURSOS HÍDRICOS	ELIABE DE JESUS CARLOTO MONTEIRO	CPF	095566224-97	IFPB	eliabecarloto@gmail.com	83988855783



**GOVERNO
DA PARAÍBA**



**SEGUE
o trabalho**

SECRETARIA DE ESTADO da Infraestrutura, dos Recursos Hídricos e do Meio Ambiente
AGÊNCIA EXECUTIVA DE GESTÃO DAS ÁGUAS DO ESTADO DA PARAÍBA - AESA
Av. Duarte da Silveira, S/N – Anexo DER, Torre – João Pessoa/PB
CEP: 58013-280 – Contatos: (83)3225.5508 – <http://www.aesa.pb.gov.br>





AGÊNCIA EXECUTIVA DE GESTÃO DAS ÁGUAS DO ESTADO DA PARAÍBA

DESVENDANDO O SISTEMA DE RECURSOS HÍDRICOS	ANDRÉ ALVES DUTRA	CPF	097096134-05	Superintendência de Obras do Plano de Desenvolvimento do Estado	andrevesdutra@gmail.com	8398880068
DESVENDANDO O SISTEMA DE RECURSOS HÍDRICOS	DANIELE GOMES DE ANDRADE	CPF	099461834-47	Engenheiros sem Fronteiras Núcleo João Pessoa	daniele.gomes.andrade@gmail.com	8398821-9694
DRENAGEM E CONTROLE DA SALINIDADE NA IRRIGAÇÃO	RÚBIA RAFAELA FERREIRA RIBEIRO	CPF	044209654-28	AESA	rubia@aesa.pb.gov.br	83988284849
GERENCIAMENTO INTEGRADO DE ÁGUAS SUPERFICIAIS E SUBTERRÂNEAS	ALEXANDRO CORREIA ALMEIDA	CPF	047607114-30	IFPB	alexandroupe@gmail.com	83996215508
GERENCIAMENTO INTEGRADO DE ÁGUAS SUPERFICIAIS E SUBTERRÂNEAS	CÍCERO BRITO DUARTE	CPF	054790154-27	CAGEPA	cicero@cagepa.pb.gov.br	83996111416
GERENCIAMENTO INTEGRADO DE ÁGUAS SUPERFICIAIS E SUBTERRÂNEAS	JOSÉ JERÔNIMO DE SOUZA NASCIMENTO	CPF	064880504-27	Comitê de Energias Renováveis do Semiárido	jeronimodesouza.sl@hotmail.com	083999544454
GERENCIAMENTO INTEGRADO DE ÁGUAS SUPERFICIAIS E SUBTERRÂNEAS	ARTEMIA CAMILA SOBRAL MEDEIROS	CPF	064899474-04	UFCG	artemiac.sobral@gmail.com	83996280713
GERENCIAMENTO INTEGRADO DE ÁGUAS SUPERFICIAIS E SUBTERRÂNEAS	MANOELA LETÍCIA DE OLIVEIRA MARCOLINO	CPF	081368704-70	Creas Regional	manoelaleticiaoliveira.adv@gmail.com	83 999364283



GOVERNO
DA PARAÍBA



SEGUE
o trabalho

SECRETARIA DE ESTADO da Infraestrutura, dos Recursos Hídricos e do Meio Ambiente
AGÊNCIA EXECUTIVA DE GESTÃO DAS ÁGUAS DO ESTADO DA PARAÍBA - AESA
Av. Duarte da Silveira, S/N – Anexo DER, Torre – João Pessoa/PB
CEP: 58013-280 – Contatos: (83)3225.5508 – <http://www.aesa.pb.gov.br>





AGÊNCIA EXECUTIVA DE GESTÃO DAS ÁGUAS DO ESTADO DA PARAÍBA

GERENCIAMENTO INTEGRADO DE ÁGUAS SUPERFICIAIS E SUBTERRÂNEAS	ANA LUIZA DA S. NÓBREGA	CPF	029055504-30	ESPEP		
GERENCIAMENTO INTEGRADO DE ÁGUAS SUPERFICIAIS E SUBTERRÂNEAS	ALBANITA MARIA F DA SILVA	CPF	046806204-12	ESPEP		
GESTÃO DE CONFLITOS	BRUNO SOARES DE ABREU	CPF	008009474-01	AESA	brunoabreu@aesa.pb.gov.br	83996494224
GESTÃO DE CONFLITOS	Pedro Crisostomo Alves Freire	CPF	109369714-87	AESA	Pedrocafreire@aesa.pb.gov.br	988391864
GESTÃO DE CONFLITOS	YAGO DE ANDRADE ALVES	CPF	111800444-28	CBH LITORAL SUL	yagoandradealves@outlook.com	83991946088
GESTÃO DE CONFLITOS	MARIA EDELCIDES GONDIM DE VASCONCELOS	CPF	139229394-49	CBH LITORAL SUL	edelcides@uol.com.br	83 993823440
GESTÃO DE CONFLITOS	MARIA CELIA DA NOBREGA	CPF	146466094-87			
GESTÃO DE CONFLITOS	MARCILIO CABRAL ALVES DE SOUZA	CPF	544086364-87	AESA	marcilio@aesa.pb.gov.br	9 931507264



GOVERNO
DA PARAÍBA



SEGUE
o trabalho

SECRETARIA DE ESTADO da Infraestrutura, dos Recursos Hídricos e do Meio Ambiente
AGÊNCIA EXECUTIVA DE GESTÃO DAS ÁGUAS DO ESTADO DA PARAÍBA - AESA
Av. Duarte da Silveira, S/N – Anexo DER, Torre – João Pessoa/PB
CEP: 58013-280 – Contatos: (83)3225.5508 – <http://www.aesa.pb.gov.br>





AGÊNCIA EXECUTIVA DE GESTÃO DAS ÁGUAS DO ESTADO DA PARAÍBA

GESTÃO DE CONFLITOS	ANA KAROLLINE MARCULINO ALVES	CPF	702793914-20	AESA	anakarolline@aesa.pb.gov.br	83987945331
GESTÃO DE CONFLITOS	Egina Leila Sousa de Lima	CPF	789008164-20	UNIPÉ	rocely.leila@gmail.com	83988262194
GESTÃO DE CONFLITOS	MARCELO DE MEDEIROS TOSCANO	CPF	789679374-15	CAGEPA	marcelotoscano01@hotmail.com	9910456257
GESTÃO DE CONFLITOS	MARCIO SOUZA DA SILVA	CPF	010810904-64			
GESTÃO DE CONFLITOS	JÓZE VIEIRA CAMPOS	CPF	019348103-04	ICMBio	vieirajoze@gmail.com	(88)9 9937-0593
GESTÃO DE CONFLITOS	ELIOMACIO SANTOS DE ALMEIDA	CPF	020967425-36	UNIPÉ	elio.meida@gmail.com	83996424552
GESTÃO DE CONFLITOS	RICARDO PIRES DE AS ESPINOLA	CPF	029365814-51			
GESTÃO DE CONFLITOS	EDVAN DA SILVA SANTOS	CPF	049938934-42	UNIPÉ	edvansantos_ambiental@hotmail.com	(83) 98202-7360



GOVERNO
DA PARAÍBA



SEGUE
o trabalho

SECRETARIA DE ESTADO da Infraestrutura, dos Recursos Hídricos e do Meio Ambiente
AGÊNCIA EXECUTIVA DE GESTÃO DAS ÁGUAS DO ESTADO DA PARAÍBA - AESA
Av. Duarte da Silveira, S/N – Anexo DER, Torre – João Pessoa/PB
CEP: 58013-280 – Contatos: (83)3225.5508 – <http://www.aesa.pb.gov.br>





AGÊNCIA EXECUTIVA DE GESTÃO DAS ÁGUAS DO ESTADO DA PARAÍBA

GESTÃO DE CONFLITOS	FABIANNE STEPHANNE DE SOUZA FERREIRA	CPF	055025974-07	AESA	stephannerh@gmail.com	83996372233
GESTÃO DE CONFLITOS	João Paulo Neto	CPF	059612464-34	CBH LITORAL SUL	jpapanet@ig.com.br	83999217742
GESTÃO DE CONFLITOS	Érica Samara Araújo Barbosa de Almeida	CPF	073513694-70	AESA	ericasamara@gmail.com	83997522500
GESTÃO DE CONFLITOS	JÉSSICA PRISCILLA MELO CASTRO DE LIMA	CPF	079528634-10	AESA	jessika-priscilla@hotmail.com	83 98829-7020
GESTÃO DE CONFLITOS	LUAN FERNANDO COSTA DE MELO	CPF	080947864-18	UNIPÊ	LUANFCM@GMAIL.COM	83987075254
GESTÃO DE CONFLITOS	CAMILLA REBECA M DA CUNHA	CPF	087485854-41			
GESTÃO DE CONFLITOS	ELIABE DE JESUS CARLOTO MONTEIRO	CPF	095566224-97	IPPEDS	eliabecarloto@gmail.com	(83) 98885-5783
GESTÃO DE CONFLITOS	ANA CAROLINA MORAIS DA COSTA	CPF	110136814-44	FPB	anacostamora10@gmail.com	83988268033



GOVERNO
DA PARAÍBA



SEGUE
o trabalho

SECRETARIA DE ESTADO da Infraestrutura, dos Recursos Hídricos e do Meio Ambiente
AGÊNCIA EXECUTIVA DE GESTÃO DAS ÁGUAS DO ESTADO DA PARAÍBA - AESA
Av. Duarte da Silveira, S/N – Anexo DER, Torre – João Pessoa/PB
CEP: 58013-280 – Contatos: (83)3225.5508 – <http://www.aesa.pb.gov.br>





AGÊNCIA EXECUTIVA DE GESTÃO DAS ÁGUAS DO ESTADO DA PARAÍBA

GESTÃO DE CONFLITOS	IZAMARY DE SOUZA MONTEIRO	CPF	886074144-68	AESA	lzamarym@gmail.com	83996070871
GESTÃO DE PROCESSOS	BRUNO SOARES DE ABREU	CPF	008009474-01	AESA	Brunoabreu@aesa.pb.gov.br	83996494224
GESTÃO DE PROCESSOS	ELIOMACIO SANTOS DE ALMEIDA	CPF	020967425-36	UNIPÊ	elio.meida@gmail.com	83996424552
GESTÃO DE PROCESSOS	VERONICA DIAS DE OLIVEIRA	CPF	046576004-00	CFA AMBIENTAL	veronicadiasdias@outlook.com	3237-8623
GESTÃO DE PROCESSOS	MIRELLA LEÔNCIO MOTTA E COSTA	CPF	047403294-92	CERH	mirellamotta@yahoo.com.br	988018623
GESTÃO DE PROCESSOS	EDVAN DA SILVA SANTOS	CPF	049938934-42	UNIPÊ	edvansantos_ambiental@hotmail.com	(83) 98202-7360
GESTÃO DE PROCESSOS	VICTOR DE SOUSA NOBRE	CPF	066777664-89	AESA	victor_dsn@hotmail.com	83988815575
GESTÃO DE PROCESSOS	RÔMULO WILKER NERI DE ANDRADE	CPF	070389794-26	Equipe de Apoio Técnico do CBH Litoral Norte	romulo_wilker@hotmail.com	83 996074050



GOVERNO DA PARAÍBA



SEGUE o trabalho

SECRETARIA DE ESTADO da Infraestrutura, dos Recursos Hídricos e do Meio Ambiente
 AGÊNCIA EXECUTIVA DE GESTÃO DAS ÁGUAS DO ESTADO DA PARAÍBA - AESA
 Av. Duarte da Silveira, S/N – Anexo DER, Torre – João Pessoa/PB
 CEP: 58013-280 – Contatos: (83)3225.5508 – <http://www.aesa.pb.gov.br>





AGÊNCIA EXECUTIVA DE GESTÃO DAS ÁGUAS DO ESTADO DA PARAÍBA

GESTÃO DE PROCESSOS	JÉSSIKA PRISCILLA MELO CASTRO DE LIMA	CPF	079528634-10	AESA	jessika-priscilla@hotmail.com	83 98829-7020
GESTÃO DE PROCESSOS	ELIABE DE JESUS CARLOTO MONTEIRO	CPF	095566224-97	IPPEDS	eliabecarloto@gmail.com	(83) 98885-5783
GESTÃO DE PROCESSOS	PHAMELLA KAROLINE DE MESQUITA BONATES	CPF	111797374-31	UNIPÊ	phamellamesquita@hotmail.com	83999764556
GESTÃO DE PROCESSOS	YAGO DE ANDRADE ALVES	CPF	111800444-28	CBH LITORAL SUL	yagoandradealves@outlook.com	83991946088
GESTÃO DE PROCESSOS	MARIA EDELCIDES GONDIM DE VASCONCELOS	CPF	139229394-49	CBH LITORAL SUL	edelcides@uol.com.br	83 993823440
GESTÃO DE PROCESSOS	JOSÉ ROBERTO BARBOSA BRAZ	CPF	206730864-53	Escola Agrícola de Jundiá da UFRN	zerobertobraz@gmail.com	(83)993624073
GESTÃO DE PROCESSOS	MARCILIO CABRAL ALVES DE SOUZA	CPF	544086364-87	AESA	marcilio@aesa.pb.gov.br	9 93157264
GESTÃO DE PROCESSOS	REJANE GOMES EUSTÁQUIO	CPF	645988611-34	AESA	rejane@aesa.pb.gov.br	083-998025922



GOVERNO
DA PARAÍBA



SEGRE
o trabalho

SECRETARIA DE ESTADO da Infraestrutura, dos Recursos Hídricos e do Meio Ambiente
AGÊNCIA EXECUTIVA DE GESTÃO DAS ÁGUAS DO ESTADO DA PARAÍBA - AESA
Av. Duarte da Silveira, S/N – Anexo DER, Torre – João Pessoa/PB
CEP: 58013-280 – Contatos: (83)3225.5508 – <http://www.aesa.pb.gov.br>





AGÊNCIA EXECUTIVA DE GESTÃO DAS ÁGUAS DO ESTADO DA PARAÍBA

GESTÃO DE PROCESSOS	DEMILSON LEMOS DE ARAÚJO	CPF	646170844-87	CERH	varzeasdesousa@gmail.com	83 999676671
GESTÃO DE PROCESSOS	ANA KAROLLINE MARCULINO ALVES	CPF	702793914-20	AESA	anakarolline@aesa.pb.gov.br	83987945331
GESTÃO DE PROCESSOS	MARCELO DE MEDEIROS TOSCANO	CPF	789679374-15	CAGEPA	marcelotoscano01@hotmail.com	83 991045627
GESTÃO DE PROCESSOS	FABIO DE BRITO NÓBREGA	CPF	885962224-72	AESA	fabiorecord@hotmail.com	83 986092100
GESTÃO DE PROCESSOS	ANTOINE RODRIGUE ESSALA	CPF	007074544-01	UNIPÊ	essala.antoine@gmail.com	83998361519
GESTÃO DE PROCESSOS	CATYELLE MARIA DE ARRUDA FERREIRA	CPF	008134564-01	IPPEDS	ferreiracma@yahoo.com.br	83996337765
GESTÃO DE PROCESSOS	DANIELLA GOUVEIA MESQUITA	CPF	008266954-69	AESA		
GESTÃO DE PROCESSOS	MARCIO SOUSA DA SILVA	CPF	010810940-64			



**GOVERNO
DA PARAÍBA**



**SEGUE
o trabalho**

SECRETARIA DE ESTADO da Infraestrutura, dos Recursos Hídricos e do Meio Ambiente
AGÊNCIA EXECUTIVA DE GESTÃO DAS ÁGUAS DO ESTADO DA PARAÍBA - AESA
Av. Duarte da Silveira, S/N – Anexo DER, Torre – João Pessoa/PB
CEP: 58013-280 – Contatos: (83)3225.5508 – <http://www.aesa.pb.gov.br>





AGÊNCIA EXECUTIVA DE GESTÃO DAS ÁGUAS DO ESTADO DA PARAÍBA

GESTÃO DE PROCESSOS	FABIANE STEPHANNE DE SOUZA FERREIRA	CPF	055025974-07	AESA		
GESTÃO DE PROCESSOS	DANIELLE GUEDES PEREIRA G PESSOA	CPF	07976790498	AESA		
GESTÃO DE PROCESSOS	NATANAEL LEAL DA SILVA	CPF	08536465368	CBH LITORAL NORTE	natanaelleal@yahoo.com.br	(83) 98830.4216 - 99901.0541
GESTÃO DE PROCESSOS	DIEGO CAVALCANTE DO CARMO	CPF	104953574-05	UNIPÊ	diegocavalcantepb@gmail.com	(83) 999320503
GESTÃO DE PROCESSOS	KLEBER DE MESQUITA BONATES	CPF	700231804-71			
GESTÃO INTEGRADA DE AGUÁS SUPERFICIAIS E SUBTERRÂNEAS	CLEITON CARNEIRO DA SILVA	CPF	101261894-39	CBH LITORAL SUL	cleitoncarneiro16@gmail.com	83998536351
GESTÃO INTEGRADA DE AGUÁS SUPERFICIAIS E SUBTERRÂNEAS	PEDRO HENRIQUE NÓBREGA GOMES	CPF	104823294-83	UNIPÊ	pedrogomes.ambiental@gmail.com	83991886934
GESTÃO INTEGRADA DE AGUÁS SUPERFICIAIS E SUBTERRÂNEAS	LUCAS PEREIRA DE FREITAS	CPF	106870454-36	CRQ - Conselho Regional de Química	lucasfreitas2312@gmail.com	(83) 99649 2378/ 988086247



GOVERNO
DA PARAÍBA



SEGUE
o trabalho

SECRETARIA DE ESTADO da Infraestrutura, dos Recursos Hídricos e do Meio Ambiente
AGÊNCIA EXECUTIVA DE GESTÃO DAS ÁGUAS DO ESTADO DA PARAÍBA - AESA
Av. Duarte da Silveira, S/N – Anexo DER, Torre – João Pessoa/PB
CEP: 58013-280 – Contatos: (83)3225.5508 – <http://www.aesa.pb.gov.br>





AGÊNCIA EXECUTIVA DE GESTÃO DAS ÁGUAS DO ESTADO DA PARAÍBA

GESTÃO INTEGRADA DE AGUÁS SUPERFICIAIS E SUBTERRÂNEAS	MATTHEUS RODRIGUES MORAIS DA COSTA	CPF	107742364-00	UNIPÉ	Mattheusmorais@gmail.com	(83) 996952521
GESTÃO INTEGRADA DE AGUÁS SUPERFICIAIS E SUBTERRÂNEAS	PEDRO CRISÓSTOMO ALVES FREIRE	CPF	109369714-87	AESA	pedrocafreire@aesa.pb.gov.br	83-988391864
GESTÃO INTEGRADA DE AGUÁS SUPERFICIAIS E SUBTERRÂNEAS	PHAMELLA KAROLINE DE MESQUITA BONATES	CPF	111797374-31	AESA	phamellamesquita@hotmail.com	83999764556
GESTÃO INTEGRADA DE AGUÁS SUPERFICIAIS E SUBTERRÂNEAS	YAGO DE ANDRADE ALVES	CPF	111800444-28	CBH LITORAL SUL	yagoandradealves@outlook.com	(83)99194-6088
GESTÃO INTEGRADA DE AGUÁS SUPERFICIAIS E SUBTERRÂNEAS	JOÃO FERNANDES DA SILVA	CPF	131466884-68	AESA	joaofernandes@aesa.pb.gov.br	83988115248
GESTÃO INTEGRADA DE AGUÁS SUPERFICIAIS E SUBTERRÂNEAS	ROSIMERE DE FARIAS OLIVEIRA	CPF	132234614-34	FUNASA	rosimere.oliveira@funasa.gov.br	083 32162473
GESTÃO INTEGRADA DE AGUÁS SUPERFICIAIS E SUBTERRÂNEAS	JOSÉ MARINHO DE LIMA	CPF	141991494-49	CERH	jomalijml@oi.com.br	(83)999956965
GESTÃO INTEGRADA DE AGUÁS SUPERFICIAIS E SUBTERRÂNEAS	OZÉAS JORDÃO DA SILVA	CPF	162194654-15	CERH	ozeasjordao@yahoo.com.br	83999876779



GOVERNO
DA PARAÍBA



SEGUE
o trabalho

SECRETARIA DE ESTADO da Infraestrutura, dos Recursos Hídricos e do Meio Ambiente
AGÊNCIA EXECUTIVA DE GESTÃO DAS ÁGUAS DO ESTADO DA PARAÍBA - AESA
Av. Duarte da Silveira, S/N – Anexo DER, Torre – João Pessoa/PB
CEP: 58013-280 – Contatos: (83)3225.5508 – <http://www.aesa.pb.gov.br>





AGÊNCIA EXECUTIVA DE GESTÃO DAS ÁGUAS DO ESTADO DA PARAÍBA

GESTÃO INTEGRADA DE AGUÁS SUPERFICIAIS E SUBTERRÂNEAS	GERALDO DE MOURA LEITE	CPF	181101424-00	FUNASA	gmfilho@yahoo.com.br	(83) 998445720
GESTÃO INTEGRADA DE AGUÁS SUPERFICIAIS E SUBTERRÂNEAS	TAYAMA RODRIGUES UCHÔA	CPF	188708738-97	NERA - Núcleo de Extensão Rural Agroecológico	tayamaz12@gmail.com	8398679-7242
GESTÃO INTEGRADA DE AGUÁS SUPERFICIAIS E SUBTERRÂNEAS	JOSÉ ROBERTO BARBOSA BRAZ	CPF	206730864-54	Escola Agrícola de Jundiá da UFRN	Zerobertobraz@gmail.com	83993624073
GESTÃO INTEGRADA DE AGUÁS SUPERFICIAIS E SUBTERRÂNEAS	ELMA MARIA DE ARAÚJO PIMENTEL	CPF	251630944-91	CBH LITORAL NORTE	elma.pimentel@funasa.gov.br	999.884.573
GESTÃO INTEGRADA DE AGUÁS SUPERFICIAIS E SUBTERRÂNEAS	LEONARDO LEITE BRASIL MONTENEGRO	CPF	276495204-04	CBH LITORAL SUL	leonardo@cagepa.pb.gov.br	32.181.230
GESTÃO INTEGRADA DE AGUÁS SUPERFICIAIS E SUBTERRÂNEAS	RITA DE CASSIA CORDEIRO DE OLIVEIRA	CPF	288617444-00	FUNASA	rita.oliveira@funasa.gov.br	83996477776
GESTÃO INTEGRADA DE AGUÁS SUPERFICIAIS E SUBTERRÂNEAS	JOSÉ MESSIAS FILHO	CPF	306634404-59	AESA	jomesfi1@hotmail.com	8391058357
GESTÃO INTEGRADA DE AGUÁS SUPERFICIAIS E SUBTERRÂNEAS	EUZIVAN LEMOS ALVES	CPF	308885494-15	SECRETARIA DE MEIO AMBIENTE PESCA E AQUICULTURA DE CABEDELO	euzivan@hotmail.com	83999657585



GOVERNO
DA PARAÍBA



SEGUE
o trabalho

SECRETARIA DE ESTADO da Infraestrutura, dos Recursos Hídricos e do Meio Ambiente
AGÊNCIA EXECUTIVA DE GESTÃO DAS ÁGUAS DO ESTADO DA PARAÍBA - AESA
Av. Duarte da Silveira, S/N – Anexo DER, Torre – João Pessoa/PB
CEP: 58013-280 – Contatos: (83)3225.5508 – <http://www.aesa.pb.gov.br>





AGÊNCIA EXECUTIVA DE GESTÃO DAS ÁGUAS DO ESTADO DA PARAÍBA

GESTÃO INTEGRADA DE AGUÁS SUPERFICIAIS E SUBTERRÂNEAS	CELENE CAVALCANTI DE CARVALHO	CPF	451263994-20	AESA	celene@aesa.pb.gov.br	83 99121 9246
GESTÃO INTEGRADA DE AGUÁS SUPERFICIAIS E SUBTERRÂNEAS	MAURO VAZ DA COSTA	CPF	470907233-72	DNOCS	mauro.costa@dnocs.gov.br	83 999044017
GESTÃO INTEGRADA DE AGUÁS SUPERFICIAIS E SUBTERRÂNEAS	ZELEIDE DOMICIANO CABRAL MONTEIRO	CPF	504304164-15	FUNASA	zeleide.domiciano@funasa.gov.br	3216-2454
GESTÃO INTEGRADA DE AGUÁS SUPERFICIAIS E SUBTERRÂNEAS	REJANE GOMES EUSTÁQUIO	CPF	645988611-34	AESA	rejane@aesa.pb.gov.br	998025922
GESTÃO INTEGRADA DE AGUÁS SUPERFICIAIS E SUBTERRÂNEAS	ALEXANDRE MAGNO TEODOSIO DE MEDEIROS	CPF	676731044-15	AESA	magnopb@gmail.com	83988916627
GESTÃO INTEGRADA DE AGUÁS SUPERFICIAIS E SUBTERRÂNEAS	ANTOINE RODRIGUE ESSALA	CPF	707454401-93	UNIPÉ	essala.antoine@gmail.com	83991215878
GESTÃO INTEGRADA DE AGUÁS SUPERFICIAIS E SUBTERRÂNEAS	FRANCISCO JOSÉ DE BRITO SOUSA	CPF	768934054-72	AESA	francisco@aesa.pb.gov.br	986547100
GESTÃO INTEGRADA DE AGUÁS SUPERFICIAIS E SUBTERRÂNEAS	MARCELO DE MEDEIROS TOSCANO	CPF	789679374-15	CAGEPA	marcelotoscano01@hotmail.com	83991045627



GOVERNO
DA PARAÍBA



SEGUE
o trabalho

SECRETARIA DE ESTADO da Infraestrutura, dos Recursos Hídricos e do Meio Ambiente
AGÊNCIA EXECUTIVA DE GESTÃO DAS ÁGUAS DO ESTADO DA PARAÍBA - AESA
Av. Duarte da Silveira, S/N – Anexo DER, Torre – João Pessoa/PB
CEP: 58013-280 – Contatos: (83)3225.5508 – <http://www.aesa.pb.gov.br>





AGÊNCIA EXECUTIVA DE GESTÃO DAS ÁGUAS DO ESTADO DA PARAÍBA

GESTÃO INTEGRADA DE AGUÁS SUPERFICIAIS E SUBTERRÂNEAS	SANDRA MARIA VIDAL COUTINHO	CPF	885897734-34	EMATER-PB	smcvidal@yahoo.com.br	83 99695-2779
GESTÃO INTEGRADA DE AGUÁS SUPERFICIAIS E SUBTERRÂNEAS	MARIA ADRIANA DE FREITAS MÁGERO RIBEIRO	CPF	895449194-49	CBH LITORAL NORTE	drickadefreitas@yahoo.com.br	83987205538
GESTÃO INTEGRADA DE AGUÁS SUPERFICIAIS E SUBTERRÂNEAS	RICARDO TORRES BALBINO	CPF	000038014-89	ICMBio	ricardotorresbalbinotorresbalb@gmail.com	987412996
GESTÃO INTEGRADA DE AGUÁS SUPERFICIAIS E SUBTERRÂNEAS	JOSÉ REINOLDS CARDOSO DE MELO	CPF	002411304-25	CERH	jreijp@terra.com.br	(083) 999510041
GESTÃO INTEGRADA DE AGUÁS SUPERFICIAIS E SUBTERRÂNEAS	CATYELLE MARIA DE ARRUDA FERREIRA	CPF	008134564-01	IPPEDS	ferreiracma@yahoo.com.br	83996337765
GESTÃO INTEGRADA DE AGUÁS SUPERFICIAIS E SUBTERRÂNEAS	ROSELAINÉ PEREIRA DA SILVA	CPF	010151064-04	AUTONOMO	lane-ps@hotmail.com	81 985852590
GESTÃO INTEGRADA DE AGUÁS SUPERFICIAIS E SUBTERRÂNEAS	PAULO RONALDO MARTINS DE LACERDA FILHO	CPF	015106184-06	UNIPÊ	r8n4ld8@gmail.com	83 99372-6825
GESTÃO INTEGRADA DE AGUÁS SUPERFICIAIS E SUBTERRÂNEAS	AIANY LINS ESTRELA	CPF	016285944-97	AESA	aiane.estrela@hotmail.com	83981034415



GOVERNO
DA PARAÍBA



SEGUE
o trabalho

SECRETARIA DE ESTADO da Infraestrutura, dos Recursos Hídricos e do Meio Ambiente
AGÊNCIA EXECUTIVA DE GESTÃO DAS ÁGUAS DO ESTADO DA PARAÍBA - AESA
Av. Duarte da Silveira, S/N – Anexo DER, Torre – João Pessoa/PB
CEP: 58013-280 – Contatos: (83)3225.5508 – <http://www.aesa.pb.gov.br>





AGÊNCIA EXECUTIVA DE GESTÃO DAS ÁGUAS DO ESTADO DA PARAÍBA

GESTÃO INTEGRADA DE AGUÁS SUPERFICIAIS E SUBTERRÂNEAS	JÓZE VIEIRA CAMPOS	CPF	019348103-04	ICMBio	vieirajoze@gmail.com	(83)994013277
GESTÃO INTEGRADA DE AGUÁS SUPERFICIAIS E SUBTERRÂNEAS	ELIOMACIO SANTOS DE ALMEIDA	CPF	020967425-36	UNIPÉ	elio.meida@gmail.com	83996424552
GESTÃO INTEGRADA DE AGUÁS SUPERFICIAIS E SUBTERRÂNEAS	CARLOS ALBERTO C. SOARES	CPF	021980514-86	IFPB	calnewss@gmail.com	83 991977966
GESTÃO INTEGRADA DE AGUÁS SUPERFICIAIS E SUBTERRÂNEAS	ROMÁRIO JOSÉ MOREIRA AMARAL	CPF	030761904-40	CPRH	Romario.jose@cprh.pe.gov.br	81998368928
GESTÃO INTEGRADA DE AGUÁS SUPERFICIAIS E SUBTERRÂNEAS	ANTONIO LOUREIRO CAVALCANTE	CPF	044622114-72	AUTONOMO	engantonioloureiro@gmail.com	987710656
GESTÃO INTEGRADA DE AGUÁS SUPERFICIAIS E SUBTERRÂNEAS	JOÃO CARLOS DE MIRANDA E SILVA	CPF	046059794-92	CERH	jc.sudema@gmail.com	83988146942
GESTÃO INTEGRADA DE AGUÁS SUPERFICIAIS E SUBTERRÂNEAS	VERÔNICA DIAS DE OLIVEIRA	CPF	046576004-00	OAB	veronicadiasdias@outlook.com	32378623
GESTÃO INTEGRADA DE AGUÁS SUPERFICIAIS E SUBTERRÂNEAS	MIRELLA LEÔNICIO MOTTA E COSTA	CPF	047403294-92	CBH LITORAL NORTE	mirellamotta@yahoo.com.br	988018623



GOVERNO
DA PARAÍBA



SEGUE
o trabalho

SECRETARIA DE ESTADO da Infraestrutura, dos Recursos Hídricos e do Meio Ambiente
AGÊNCIA EXECUTIVA DE GESTÃO DAS ÁGUAS DO ESTADO DA PARAÍBA - AESA
Av. Duarte da Silveira, S/N – Anexo DER, Torre – João Pessoa/PB
CEP: 58013-280 – Contatos: (83)3225.5508 – <http://www.aesa.pb.gov.br>





AGÊNCIA EXECUTIVA DE GESTÃO DAS ÁGUAS DO ESTADO DA PARAÍBA

GESTÃO INTEGRADA DE AGUÁS SUPERFICIAIS E SUBTERRÂNEAS	EDVAN DA SILVA SANTOS	CPF	049938934-42	UNIPÉ	edvansantos_ambiental@hotmail.com	83 98202-7360
GESTÃO INTEGRADA DE AGUÁS SUPERFICIAIS E SUBTERRÂNEAS	JOEL PAULO DE CARVALHO NETO	CPF	057102734-22	Semapa/ cabedelo	joelzinhoneto@hotmail.com	83 99906 6101
GESTÃO INTEGRADA DE AGUÁS SUPERFICIAIS E SUBTERRÂNEAS	VICENTE MARTINS DA SILVA NETO	CPF	057773374-57	AESA	vicente@aesa.pb.gov.br	8332255626
GESTÃO INTEGRADA DE AGUÁS SUPERFICIAIS E SUBTERRÂNEAS	MAGDA DAYSE FERREIRA RANGEL	CPF	061416774-44	AESA	magda@aesa.pb.gov.br	(83) 999842892
GESTÃO INTEGRADA DE AGUÁS SUPERFICIAIS E SUBTERRÂNEAS	CARLOS ANTÔNIO ALMEIDA DE SOUZA	CPF	064801928-42	CAGEPA	carlosalmeida2862@gmail.com	83 988379767
GESTÃO INTEGRADA DE AGUÁS SUPERFICIAIS E SUBTERRÂNEAS	VICTOR DE SOUSA NOBRE	CPF	066777664-89	AESA	victor@aesa.pb.gov.br	83989915575
GESTÃO INTEGRADA DE AGUÁS SUPERFICIAIS E SUBTERRÂNEAS	DIEGO MAGNO TAVARES DA SILVA	CPF	067032714-02	AESA	diegomagno@aesa.pb.gov.br	83987142071
GESTÃO INTEGRADA DE AGUÁS SUPERFICIAIS E SUBTERRÂNEAS	SAMARA GALVÃO DA SILVA	CPF	067439184-58	SEIRHMARCT	samara.sudema@gmail.com	83996171137



GOVERNO
DA PARAÍBA



SEGUE
o trabalho

SECRETARIA DE ESTADO da Infraestrutura, dos Recursos Hídricos e do Meio Ambiente
AGÊNCIA EXECUTIVA DE GESTÃO DAS ÁGUAS DO ESTADO DA PARAÍBA - AESA
Av. Duarte da Silveira, S/N – Anexo DER, Torre – João Pessoa/PB
CEP: 58013-280 – Contatos: (83)3225.5508 – <http://www.aesa.pb.gov.br>





AGÊNCIA EXECUTIVA DE GESTÃO DAS ÁGUAS DO ESTADO DA PARAÍBA

GESTÃO INTEGRADA DE AGUÁS SUPERFICIAIS E SUBTERRÂNEAS	RÔMULO WILKER NERI DE ANDRADE	CPF	070389794-26	IFPB	romulo_wilker@hotmail.com	83 99607-4050
GESTÃO INTEGRADA DE AGUÁS SUPERFICIAIS E SUBTERRÂNEAS	JEYZON HENDREW SOUSA DE FARIAS	CPF	072420074-61	SECRETARIA DE MEIO AMBIENTE PESCA E AQUICULTURA DE CABEDELO	jeyzon_hendrew@hotmail.com	83996547446
GESTÃO INTEGRADA DE AGUÁS SUPERFICIAIS E SUBTERRÂNEAS	ÉRICA SAMARA ARAUJO BARBOSA DE ALMEIDA	CPF	073513694-70	AESA	erica@aesa.pb.gov.br	996522500
GESTÃO INTEGRADA DE AGUÁS SUPERFICIAIS E SUBTERRÂNEAS	FABIANA CORRÊA ZERMIANI	CPF	074022114-01	SECRETARIA DE MEIO AMBIENTE PESCA E AQUICULTURA DE CABEDELO	fabianazermiani@gmail.com	83 996472793
GESTÃO INTEGRADA DE AGUÁS SUPERFICIAIS E SUBTERRÂNEAS	TALLES IWASAWA NEVES	CPF	074134456-46	CBH LITORAL SUL	talles.neves@cotrminas.com.br	83-988013726
GESTÃO INTEGRADA DE AGUÁS SUPERFICIAIS E SUBTERRÂNEAS	JOÃO SOARES ADELINO DE LIMA FILHO	CPF	076888314-82	AESA	joaoadelino@aesa.pb.gov.br	993525363
GESTÃO INTEGRADA DE AGUÁS SUPERFICIAIS E SUBTERRÂNEAS	FELIPE CUNHA SOARES	CPF	07946800460	CONEGeA	harpia12jp@gmail.com	83 98829- 5706
GESTÃO INTEGRADA DE AGUÁS SUPERFICIAIS E SUBTERRÂNEAS	JÉSSICA PRISCILLA MELO CASTRO DE LIMA	CPF	07952863410	AESA	jessika-priscilla@hotmail.com	83988297020



**GOVERNO
DA PARAÍBA**



**SEGUE
o trabalho**

SECRETARIA DE ESTADO da Infraestrutura, dos Recursos Hídricos e do Meio Ambiente
AGÊNCIA EXECUTIVA DE GESTÃO DAS ÁGUAS DO ESTADO DA PARAÍBA - AESA
Av. Duarte da Silveira, S/N – Anexo DER, Torre – João Pessoa/PB
CEP: 58013-280 – Contatos: (83)3225.5508 – <http://www.aesa.pb.gov.br>





AGÊNCIA EXECUTIVA DE GESTÃO DAS ÁGUAS DO ESTADO DA PARAÍBA

GESTÃO INTEGRADA DE AGUÁS SUPERFICIAIS E SUBTERRÂNEAS	LUAN FERNANDO COSTA DE MELO	CPF	08094786418	UNIPÉ	Luanfcm@gmail.com	83 987075254
GESTÃO INTEGRADA DE AGUÁS SUPERFICIAIS E SUBTERRÂNEAS	PEDRO PAULO BEZERRA DA SILVA	CPF	08211710463	EMATER-PB	pppedrobezerra@bol.com.br	987107768
GESTÃO INTEGRADA DE AGUÁS SUPERFICIAIS E SUBTERRÂNEAS	NATANAEL LEAL DA SILVA	CPF	08536465468	CBH LITORAL NORTE	natanaelleal@yahoo.com.br	(83) 98830.4216 - 99901.0541
GESTÃO INTEGRADA DE AGUÁS SUPERFICIAIS E SUBTERRÂNEAS	HUGO CAROLINO CANDIDO	CPF	08663063407	SECRETARIA DE MEIO AMBIENTE PESCA E AQUICULTURA DE CABEDELO	hugocandido9@gmail.com	83988220129
GESTÃO INTEGRADA DE AGUÁS SUPERFICIAIS E SUBTERRÂNEAS	FELIPE RICARTE ARAGÃO DE OLIVEIRA	CPF	09000140404	CREA	felipe-ricarte@hotmail.com	83 999812180
GESTÃO INTEGRADA DE AGUÁS SUPERFICIAIS E SUBTERRÂNEAS	THAYSS MARTINS DE OLIVEIRA VERÍSSIMO	CPF	09030083433	UFPB	verissimothayss@yahoo.com	83991585524
GESTÃO INTEGRADA DE AGUÁS SUPERFICIAIS E SUBTERRÂNEAS	GABRIELA LEITE ALVES SARAIVA	CPF	09483249457	IFPB	gabrielalasaraiwa11@gmail.com	81999290396
GESTÃO INTEGRADA DE AGUÁS SUPERFICIAIS E SUBTERRÂNEAS	ELIABE DE JESUS CARLOTO MONTEIRO	CPF	095566224-97	IFPB	eliabecarloto@gmail.com	(83) 98885-5783



GOVERNO
DA PARAÍBA



SEGUE
o trabalho

SECRETARIA DE ESTADO da Infraestrutura, dos Recursos Hídricos e do Meio Ambiente
AGÊNCIA EXECUTIVA DE GESTÃO DAS ÁGUAS DO ESTADO DA PARAÍBA - AESA
Av. Duarte da Silveira, S/N – Anexo DER, Torre – João Pessoa/PB
CEP: 58013-280 – Contatos: (83)3225.5508 – <http://www.aesa.pb.gov.br>





AGÊNCIA EXECUTIVA DE GESTÃO DAS ÁGUAS DO ESTADO DA PARAÍBA

GESTÃO INTEGRADA DE AGUÁS SUPERFICIAIS E SUBTERRÂNEAS	NATÁLIA KETELY XAVIER DOS SANTOS	CPF	096451884-82	IFPB	natalia.ketelyx@gmail.com	83996517216
GESTÃO INTEGRADA DE AGUÁS SUPERFICIAIS E SUBTERRÂNEAS	THÂMARA PESSOA	CPF	097140964-13	SEIRHMARCT	thamara.sudema@gmail.com	83999647902
GESTÃO INTEGRADA DE AGUÁS SUPERFICIAIS E SUBTERRÂNEAS	ANDREA LIRA CARTAXO	CPF				
GESTÃO INTEGRADA DE AGUÁS SUPERFICIAIS E SUBTERRÂNEAS	MARIA LUISA PALITOT DE ALVES	CPF				
GESTÃO INTEGRADA DE AGUÁS SUPERFICIAIS E SUBTERRÂNEAS	PEDRO SEVERINO DE SOUSA	CPF		DER		
GESTÃO TERRITORIAL PARA RECURSOS HÍDRICOS COM SOFTWARE LIVRE DE CÓDIGO ABERTO	RÚBIA RAFAELA FERREIRA RIBEIRO	CPF	044209654-28	AESA	rubia@aesa.pb.gov.br	83988284849
GESTÃO, OPERAÇÃO E MANUTENÇÃO DE PERÍMETROS IRRIGADOS	RÚBIA RAFAELA FERREIRA RIBEIRO	CPF	044209654-28	AESA	rubia@aesa.pb.gov.br	83988284849
INTRODUÇÃO A AVALIAÇÃO DE EQUIPAMENTOS DE IRRIGAÇÃO	RÚBIA RAFAELA FERREIRA RIBEIRO	CPF	044209654-28	AESA	rubia@aesa.pb.gov.br	83988284849



GOVERNO
DA PARAÍBA



SEGUE
o trabalho

SECRETARIA DE ESTADO da Infraestrutura, dos Recursos Hídricos e do Meio Ambiente
AGÊNCIA EXECUTIVA DE GESTÃO DAS ÁGUAS DO ESTADO DA PARAÍBA - AESA
Av. Duarte da Silveira, S/N – Anexo DER, Torre – João Pessoa/PB
CEP: 58013-280 – Contatos: (83)3225.5508 – <http://www.aesa.pb.gov.br>





AGÊNCIA EXECUTIVA DE GESTÃO DAS ÁGUAS DO ESTADO DA PARAÍBA

INTRODUÇÃO À GESTÃO PARTICIPATIVA	BRUNO SOARES DE ABREU	CPF	008009474-01	AESA	brunoabreucg@gmail.com	83 996494224
INTRODUÇÃO À GESTÃO PARTICIPATIVA	RÚBIA RAFAELA FERREIRA RIBEIRO	CPF	044209654-28	AESA	rubia@aesa.pb.gov.br	83988284849
INTRODUÇÃO À GESTÃO PARTICIPATIVA	JAIR CESAR DE MIRANDA COELHO	CPF	185705854-20	Cirurgião Dentista Sanitarista	jmirandacoelho@bol.com.br	999180488
INTRODUÇÃO À GESTÃO PARTICIPATIVA	GENYSON MARQUES EVANGELISTA	CPF	338101504-44	UFPB	genysonmarques@hotmail.com	(83) 88747663
INTRODUÇÃO À GESTÃO PARTICIPATIVA	WALLENE DE OLIVEIRA CAVALCANTE	CPF	441642894-49	PROCASE	wallene40@gmail.com	(83)9 9984-0999
INTRODUÇÃO À GESTÃO PARTICIPATIVA	ANDRÉA CÍNTIA FERNANDES SARAIVA MAIA	CPF	024117204-75	UNIPÊ	andracintiafsm@gmail.com	988924582
INTRODUÇÃO À GESTÃO PARTICIPATIVA	RICARDO MAURÍCIO GONÇALVES DOS SANTOS	CPF	039619194-02	AUTONOMO	ricardo.2478.mauricio@gmail.com	988802554 zap
LEGISLAÇÃO E INSTRUMENTOS DISPONÍVEIS SOBRE PROTEÇÃO DAS ÁGUAS	BRUNO SOARES DE ABREU	CPF	008009474-01	AESA	Brunoabreucg@gmail.com	83 996494224



**GOVERNO
DA PARAÍBA**



**SEGUE
o trabalho**

SECRETARIA DE ESTADO da Infraestrutura, dos Recursos Hídricos e do Meio Ambiente
AGÊNCIA EXECUTIVA DE GESTÃO DAS ÁGUAS DO ESTADO DA PARAÍBA - AESA
Av. Duarte da Silveira, S/N – Anexo DER, Torre – João Pessoa/PB
CEP: 58013-280 – Contatos: (83)3225.5508 – <http://www.aesa.pb.gov.br>





AGÊNCIA EXECUTIVA DE GESTÃO DAS ÁGUAS DO ESTADO DA PARAÍBA

LEGISLAÇÃO E INSTRUMENTOS DISPONÍVEIS SOBRE PROTEÇÃO DAS ÁGUAS	YAGO DE ANDRADE ALVES	CPF	111800444-28	CBH LITORAL SUL	yagoandradealves@outlook.com	83991946088
LEGISLAÇÃO E INSTRUMENTOS DISPONÍVEIS SOBRE PROTEÇÃO DAS ÁGUAS	MARILIO ABRAL ALVES DE SOUZA	CPF	544086364-87	AESA	MARILIO@AESA.PB.GOV.BR	32255508
LEGISLAÇÃO E INSTRUMENTOS DISPONÍVEIS SOBRE PROTEÇÃO DAS ÁGUAS	MARCELO DE MEDEIROS TOSCANO	CPF	789679374-15	CAGEPA	marcelotoscano01@hotmail.com	991045627
LEGISLAÇÃO E INSTRUMENTOS DISPONÍVEIS SOBRE PROTEÇÃO DAS ÁGUAS	PAULO RONALDO MARTINS DE LACERDA FILHO	CPF	015106184-06	UNIPÉ	paulo.lacerda@cear.ufpb.br	83 99907-3785
LEGISLAÇÃO E INSTRUMENTOS DISPONÍVEIS SOBRE PROTEÇÃO DAS ÁGUAS	JÔZE VIEIRA CAMPOS	CPF	019348103-04	ICMBio	vieirajoze@gmail.com	(88) 9 99370593
LEGISLAÇÃO E INSTRUMENTOS DISPONÍVEIS SOBRE PROTEÇÃO DAS ÁGUAS	ANDRÉA CÍNTIA FERNANDES SARAIVA MAIA	CPF	024117204-75	UNIPÉ	andracintiafsm@gmail.com	988924582
LEGISLAÇÃO E INSTRUMENTOS DISPONÍVEIS SOBRE PROTEÇÃO DAS ÁGUAS	RICARDO PIRES DE SÁ ESPÍNOLA	CPF	029365814-51	ICMBio	espinolasustentavel@gmail.com	(83) 9 9401-3277
LEGISLAÇÃO E INSTRUMENTOS DISPONÍVEIS SOBRE PROTEÇÃO DAS ÁGUAS	JULIANA ARAÚJO GOMES MACIEL	CPF	043261063-44	UFCE	julianagm@yahoo.com.br	83987928425



GOVERNO
DA PARAÍBA



SEGUE
o trabalho

SECRETARIA DE ESTADO da Infraestrutura, dos Recursos Hídricos e do Meio Ambiente
AGÊNCIA EXECUTIVA DE GESTÃO DAS ÁGUAS DO ESTADO DA PARAÍBA - AESA
Av. Duarte da Silveira, S/N – Anexo DER, Torre – João Pessoa/PB
CEP: 58013-280 – Contatos: (83)3225.5508 – <http://www.aesa.pb.gov.br>





AGÊNCIA EXECUTIVA DE GESTÃO DAS ÁGUAS DO ESTADO DA PARAÍBA

LEGISLAÇÃO E INSTRUMENTOS DISPONÍVEIS SOBRE PROTEÇÃO DAS ÁGUAS	MARTHA MELQUIADES MEDEIROS	CPF	064222634-22	SEIRHMARCT	martha.melquiades@gmail.com	83988010663
LEGISLAÇÃO E INSTRUMENTOS DISPONÍVEIS SOBRE PROTEÇÃO DAS ÁGUAS	RAMMON MASAHARU TAKASHIMA DOS SANTOS	CPF	08619761420	SUPLAN	rammon_takashima@hotmail.com	999367058
LEGISLAÇÃO E INSTRUMENTOS DISPONÍVEIS SOBRE PROTEÇÃO DAS ÁGUAS	LUANA CRISTINA DE MEDEIROS	CPF	09528238459	EMATER-PB	luana.c_medeiros@hotmail.com	83996450159
LEGISLAÇÃO E INSTRUMENTOS DISPONÍVEIS SOBRE PROTEÇÃO DAS ÁGUAS	ELIABE DE JESUS CARLOTO MONTEIRO	CPF	09556622497	IFPB	eliabecarlotto@gmail.com	83988855783
LEGISLAÇÃO E INSTRUMENTOS DISPONÍVEIS SOBRE PROTEÇÃO DAS ÁGUAS	DANIELE GOMES DE ANDRADE	CPF	099461834-47	Engenheiros sem Fronteiras Núcleo João Pessoa	daniele.gomes.andrade@gmail.com	8398821-9694
LEI DAS ÁGUAS	NICANOR BARROSO DE ARAÚJO NETO	CPF	100288514-04	AESA	nicanorbarroso@hotmail.com	(84) 996671165
LEI DAS ÁGUAS	RENAN REY COSTA RODRIGUES	CPF	117708534-80	UEPB	renan.reyc@gmail.com	83986015132
LEI DAS ÁGUAS	EDNA DA SILVA ALMEIDA	CPF	119967104-51	UFPG	ednaalmeidasa@gmail.com	83988346830



GOVERNO
DA PARAÍBA



SEGUE
o trabalho

SECRETARIA DE ESTADO da Infraestrutura, dos Recursos Hídricos e do Meio Ambiente
AGÊNCIA EXECUTIVA DE GESTÃO DAS ÁGUAS DO ESTADO DA PARAÍBA - AESA
Av. Duarte da Silveira, S/N – Anexo DER, Torre – João Pessoa/PB
CEP: 58013-280 – Contatos: (83)3225.5508 – <http://www.aesa.pb.gov.br>





AGÊNCIA EXECUTIVA DE GESTÃO DAS ÁGUAS DO ESTADO DA PARAÍBA

LEI DAS ÁGUAS	LUCIO RICARDO MENESES GALDINO	CPF	136300594-49	CAGEPA	luciogaldino@cagepa.pb.gov.br	83988800475
LEI DAS ÁGUAS	JOSÉ ADELMO GUEDES DE ALMEIDA	CPF	438397034-68	CAGEPA	adelmogalmeida@yahoo.com.br	(83)991384081
LEI DAS ÁGUAS	JOSILDA DE FRANÇA XAVIER	CPF	547540544-15	EMEPA- EST. EXPERIMENTAL DE LAGOA SECA	josildaxavier@yahoo.com.br	83996359214
LEI DAS ÁGUAS	FRANCISCO ERISVALDO DE SOUSA	CPF	726025624-91	TRIBUNAL REGIONAL ELEITORAL DA PARAÍBA	erisvaldo@tre-pb.jus.br	(83) 99102-9195
LEI DAS ÁGUAS	BILAC SOARES DE OLIVEIRA	CPF	007538614-37	PREFEITURA MUNICIPAL DE TACIMA	bilactacima@hotmail.com	83 981016523
LEI DAS ÁGUAS	RICARDO JORGE DE MENEZES JUNIOR	CPF	012493034-43	prefeitura municipal de mogeiro	rjlicitacoes@hotmail.com	987710946
LEI DAS ÁGUAS	GRACO JOSE FARIAS BARBOSA DE ALMEIDA	CPF	014153064-27	AESA	gracoalmeida@gmail.com	83 9 8884-2468
LEI DAS ÁGUAS	ANA LUIZA DA S. NÓBREGA	CPF	029055504-30			



GOVERNO
DA PARAÍBA



SEGUE
o trabalho

SECRETARIA DE ESTADO da Infraestrutura, dos Recursos Hídricos e do Meio Ambiente
AGÊNCIA EXECUTIVA DE GESTÃO DAS ÁGUAS DO ESTADO DA PARAÍBA - AESA
Av. Duarte da Silveira, S/N – Anexo DER, Torre – João Pessoa/PB
CEP: 58013-280 – Contatos: (83)3225.5508 – <http://www.aesa.pb.gov.br>





AGÊNCIA EXECUTIVA DE GESTÃO DAS ÁGUAS DO ESTADO DA PARAÍBA

LEI DAS ÁGUAS	CARLOS EDUARDO DE VASCONCELOS	CPF	032612324-55	AESA	filhoeduardo_v@hotmail.com	83986460047
LEI DAS ÁGUAS	IVANIRA S PONTES	CPF	056528504-18			
LEI DAS ÁGUAS	ANA LUÍZA SILVA TEODORO	CPF	058472414-45	Engenheira da Hidrobase	Alsteodoro@gmail.com	(83)988659616
LEI DAS ÁGUAS	ALEX ALVES DA SILVA	CPF	064796404-03	CAGEPA	alex@cagepa.pb.gov.br	83 999750008
LEI DAS ÁGUAS	ARTUR CHAVES DA COSTA	CPF	071920994-30	IFPB	arturchaves_costa@hotmail.com	987415380
LEI DAS ÁGUAS	IARA BEZERRA DE OLIVEIRA	CPF	08146569439	UFCG	iara_bio@yahoo.com.br	83996110910
MEDIÇÃO DE VAZÃO: FUNDAMENTOS, MACROMEDIDORES E PITOMETRIA	ANDRE LUIS SOARES VELOZO	CPF	057749014-16	AESA	andrevelozo@aesa.pb.gov.br	
MÉTODOS E TÉCNICAS ALTERNATIVAS PARA GESTÃO DE ÁGUAS SUPERFICIAIS E SUBTERRÂNEAS	JOÃO JÁCOME DE OLIVEIRA	CPF	486217904-59	AESA	Joaojacome@aesa.pb.gov.br	993076294



GOVERNO
DA PARAÍBA



SEGUE
o trabalho

SECRETARIA DE ESTADO da Infraestrutura, dos Recursos Hídricos e do Meio Ambiente
AGÊNCIA EXECUTIVA DE GESTÃO DAS ÁGUAS DO ESTADO DA PARAÍBA - AESA
Av. Duarte da Silveira, S/N – Anexo DER, Torre – João Pessoa/PB
CEP: 58013-280 – Contatos: (83)3225.5508 – <http://www.aesa.pb.gov.br>





AGÊNCIA EXECUTIVA DE GESTÃO DAS ÁGUAS DO ESTADO DA PARAÍBA

MÉTODOS E TÉCNICAS ALTERNATIVAS PARA GESTÃO DE ÁGUAS SUPERFICIAIS E SUBTERRÂNEAS	PAULO ABRANTES DE OLIVEIRA	CPF	001320664-83	UFCG	barionix01@gmail.com	83991829701
MÉTODOS E TÉCNICAS ALTERNATIVAS PARA GESTÃO DE ÁGUAS SUPERFICIAIS E SUBTERRÂNEAS	TAYRANE GONÇALVES DE ANDRADE BELEM	CPF	012140033-62	UFCG	tayblm3@gmail.com	83996688531
MÉTODOS E TÉCNICAS ALTERNATIVAS PARA GESTÃO DE ÁGUAS SUPERFICIAIS E SUBTERRÂNEAS	ANGELO ROMAO DA SILVA	CPF	014636174-10		anjosat6@gmail.com	8391392898
MÉTODOS E TÉCNICAS ALTERNATIVAS PARA GESTÃO DE ÁGUAS SUPERFICIAIS E SUBTERRÂNEAS	ANA LUIZA DA S NOBREGA	CPF	029055504-30	ESPEP		
MÉTODOS E TÉCNICAS ALTERNATIVAS PARA GESTÃO DE ÁGUAS SUPERFICIAIS E SUBTERRÂNEAS	ANTÔNIO SOARES VIEIRA	CPF	033536693-70	Secretaria de Educação do Estado da Paraíba	professorantoniosoaes1@gmail.com	88999961219
MÉTODOS E TÉCNICAS ALTERNATIVAS PARA GESTÃO DE ÁGUAS SUPERFICIAIS E SUBTERRÂNEAS	VANESSA MARTINS LOPES	CPF	044554743-07	Secretaria de Educação do Estado da Paraíba	wan.martins19@gmail.com	88997278966
MÉTODOS E TÉCNICAS ALTERNATIVAS PARA GESTÃO DE ÁGUAS SUPERFICIAIS E SUBTERRÂNEAS	ALBANITA M FARIAS DA SILVA	CPF	046806204-12	ESPEP		
MÉTODOS E TÉCNICAS ALTERNATIVAS PARA GESTÃO DE ÁGUAS SUPERFICIAIS E SUBTERRÂNEAS	POLYANA DE BRITO JANUÁRIO	CPF	052145244-98	IFPB	Polyana.pbj@hotmail.com	83988820838



GOVERNO
DA PARAÍBA



SEGUE
o trabalho

SECRETARIA DE ESTADO da Infraestrutura, dos Recursos Hídricos e do Meio Ambiente
AGÊNCIA EXECUTIVA DE GESTÃO DAS ÁGUAS DO ESTADO DA PARAÍBA - AESA
Av. Duarte da Silveira, S/N – Anexo DER, Torre – João Pessoa/PB
CEP: 58013-280 – Contatos: (83)3225.5508 – <http://www.aesa.pb.gov.br>





AGÊNCIA EXECUTIVA DE GESTÃO DAS ÁGUAS DO ESTADO DA PARAÍBA

MÉTODOS E TÉCNICAS ALTERNATIVAS PARA GESTÃO DE ÁGUAS SUPERFICIAIS E SUBTERRÂNEAS	PEDRO NOGUEIRA DA SILVA NETO	CPF	053449934-12	IFPB	pedronetog7@hotmail.com	83988820838
MÉTODOS E TÉCNICAS ALTERNATIVAS PARA GESTÃO DE ÁGUAS SUPERFICIAIS E SUBTERRÂNEAS	SAMARA MILENE DA SILVA	CPF	09138702428	IFPB	samaramilenesilva@gmail.com	83982088351
PAGAMENTO POR SERVIÇOS AMBIENTAIS	RÚBIA RAFAELA FERREIRA RIBEIRO	CPF	044209654-28	AESA	rubia@aesa.pb.gov.br	83988284849
PLANEJAMENTO E ORÇAMENTO PÚBLICO	BRUNO SOARES DE ABREU	CPF	008009474-01	AESA	brunoabreucg@gmail.com	83996494224
PLANEJAMENTO E ORÇAMENTO PÚBLICO	YAGO DE ANDRADE ALVES	CPF	111800444-28	CBH LITORAL SUL	yagoandradealves@outlook.com	83991946088
PLANEJAMENTO E ORÇAMENTO PÚBLICO	ROSA MARIA MEDEIROS BRAZ	CPF	229443464-15	AESA	rosa@aesa.pb.gov.br	83999368826
PLANEJAMENTO E ORÇAMENTO PÚBLICO	GEORGE SABOIA MARINHO LÚCIO	CPF	250885214-72	Defesa Civil Estadual	gsaboia.defesacivil.pb@gmail.com	988288343
PLANEJAMENTO E ORÇAMENTO PÚBLICO	LEONARDO LEITE BRASIL MONTENEGRO	CPF	276495204-04	CBH LITORAL SUL	leonardo@cagepa.pb.gov.br	996000698



GOVERNO
DA PARAÍBA



SEGUE
o trabalho

SECRETARIA DE ESTADO da Infraestrutura, dos Recursos Hídricos e do Meio Ambiente
AGÊNCIA EXECUTIVA DE GESTÃO DAS ÁGUAS DO ESTADO DA PARAÍBA - AESA
Av. Duarte da Silveira, S/N – Anexo DER, Torre – João Pessoa/PB
CEP: 58013-280 – Contatos: (83)3225.5508 – <http://www.aesa.pb.gov.br>





AGÊNCIA EXECUTIVA DE GESTÃO DAS ÁGUAS DO ESTADO DA PARAÍBA

PLANEJAMENTO E ORÇAMENTO PÚBLICO	MARCILIO CABRAL ALVES DE SOUZA	CPF	544086364-87	AESA	marcilio@aesa.pb.gov.br	32255508
PLANEJAMENTO E ORÇAMENTO PÚBLICO	ANA KAROLLINE MARCULINO ALVES	CPF	702793914-20	AESA	ENILLORAK@HOTMAIL.COM	83987945331
PLANEJAMENTO E ORÇAMENTO PÚBLICO	ANTOINE RODRIGUE ESSALA	CPF	707454401-93	UNIPÊ	essala.antoine@gmail.com	83991215878
PLANEJAMENTO E ORÇAMENTO PÚBLICO	MARCELO DE MEDEIROS TOSCANO	CPF	789679374-15	CAGEPA	marcelotoscano01@hotmail.com	83991045627
PLANEJAMENTO E ORÇAMENTO PÚBLICO	FABIO DE BRITO NÓBREGA	CPF	885962224-72	AESA	fabiorecord@hotmail.com	83 986092100
PLANEJAMENTO E ORÇAMENTO PÚBLICO	IZAMARY DE SOUZA MONTEIRO	CPF	886064144-68	AESA	izamarym@gmail.com	83 996070871
PLANEJAMENTO E ORÇAMENTO PÚBLICO	THIAGO JOSÉ GOMES LAPA	CPF	008125894-16	AESA	thiago@aesa.pg.gov.br	83988893136
PLANEJAMENTO E ORÇAMENTO PÚBLICO	MARIA BETÂNIA SILVA DOS SANTOS	CPF	008634464-18	AESA	betania@aesa.pb.gov.br	83999081827



GOVERNO
DA PARAÍBA



SEGUE
o trabalho

SECRETARIA DE ESTADO da Infraestrutura, dos Recursos Hídricos e do Meio Ambiente
AGÊNCIA EXECUTIVA DE GESTÃO DAS ÁGUAS DO ESTADO DA PARAÍBA - AESA
Av. Duarte da Silveira, S/N – Anexo DER, Torre – João Pessoa/PB
CEP: 58013-280 – Contatos: (83)3225.5508 – <http://www.aesa.pb.gov.br>





AGÊNCIA EXECUTIVA DE GESTÃO DAS ÁGUAS DO ESTADO DA PARAÍBA

PLANEJAMENTO E ORÇAMENTO PÚBLICO	JÓZE VIEIRA CAMPOS	CPF	019348103-04	ICMBio	vieirajoze@gmail.com	(88)9 9937-0593
PLANEJAMENTO E ORÇAMENTO PÚBLICO	RICARDO PIRES DE SÁ ESPÍNOLA	CPF	029365814-51	ICMBio	espinolasustentavel@gmail.com	83994013277
PLANEJAMENTO E ORÇAMENTO PÚBLICO	MARIA DO CARMO DOS SANTOS SILVA VICTOR	CPF	032393454-47	Conselho da Bacia Hidrográfica do Rio Paraíba (Sub Bacia do Taperoá)	carmotrajano@gmail.com	(83) 98630-9396
PLANEJAMENTO E ORÇAMENTO PÚBLICO	EDVAN DA SILVA SANTOS	CPF	049938934-42	UNIPÊ	edvansantos_ambiental@hotmail.com	83982027360
PLANEJAMENTO E ORÇAMENTO PÚBLICO	RAISSA BORGES OLIVEIRA	CPF	053637294-23	Secretaria de Agropecuária, Ciência e Tecnologia e Meio Ambiente	raissa_borges3@hotmail.com	(83)99604-2504
PLANEJAMENTO E ORÇAMENTO PÚBLICO	FABIANNE STEPHANNE DE SOUZA FERREIRA	CPF	055025974-07	AESA	stephannerh@gmail.com	83996372233
PLANEJAMENTO E ORÇAMENTO PÚBLICO	TATIANE GOMES FRADE	CPF	07875162440	UFPB	tatigfrade@gmail.com	999058121
PLANEJAMENTO E ORÇAMENTO PÚBLICO	GABRIELA LEITE ALVES SARAIVA	CPF	09483249457	CBH LITORAL NORTE	gabrielalasaraiava11@gmail.com	81999290396



GOVERNO
DA PARAÍBA



SEGUE
o trabalho

SECRETARIA DE ESTADO da Infraestrutura, dos Recursos Hídricos e do Meio Ambiente
AGÊNCIA EXECUTIVA DE GESTÃO DAS ÁGUAS DO ESTADO DA PARAÍBA - AESA
Av. Duarte da Silveira, S/N – Anexo DER, Torre – João Pessoa/PB
CEP: 58013-280 – Contatos: (83)3225.5508 – <http://www.aesa.pb.gov.br>





AGÊNCIA EXECUTIVA DE GESTÃO DAS ÁGUAS DO ESTADO DA PARAÍBA

PRÁTICAS MECÂNICAS DE CONSERVAÇÃO DE ÁGUA E SOLO	RÚBIA RAFAELA FERREIRA RIBEIRO	CPF	044209654-28	AESA	rubia@aesa.pb.gov.br	83988284849
REÚSO DE ÁGUA AGRÍCOLA E FLORESTAL	RÚBIA RAFAELA FERREIRA RIBEIRO	CPF	044209654-28	AESA	rubia@aesa.pb.gov.br	83988284849
USGS FIELD WATER-QUALITY METHODS FOR SURFACE WATER	ANDRE LUIS SOARES VELOZO	CPF	057749014-16	AESA	andrevelozo@aesa.pb.gov.br	83999991669
USO DA SONDA MULTIPARAMÉTRICA EXO1 FLOWTRACKER E M9	ANDRE LUIS SOARES VELOZO	CPF	057749014-16	AESA	andrevelozo@aesa.pb.gov.br	83999991669
TRANSPARENCIA, SIC E CARTA DE SERVIÇOS	MARIA ITACI COSTA LEAL	CPF	089212614-00	AESA	itaci@aesa.pb.gov.br	83987648759
OFICINA PROGESTÃO SOBRE GESTÃO PATRIMONIAL	MARIA ITACI COSTA LEAL	CPF	089212614-00	AESA	itaci@aesa.pb.gov.br	83987648759
OFICINA PROGESTÃO SOBRE GESTÃO PATRIMONIAL	CARLOS ROMERO MAIA DE SOUSA	CPF	160701004-68	AESA	carlos@aesa.pb.gov.br	83987029610



GOVERNO
DA PARAÍBA



SEGUE
o trabalho

SECRETARIA DE ESTADO da Infraestrutura, dos Recursos Hídricos e do Meio Ambiente
AGÊNCIA EXECUTIVA DE GESTÃO DAS ÁGUAS DO ESTADO DA PARAÍBA - AESA
Av. Duarte da Silveira, S/N – Anexo DER, Torre – João Pessoa/PB
CEP: 58013-280 – Contatos: (83)3225.5508 – <http://www.aesa.pb.gov.br>



III) Programação anual das atividades de capacitação previstas para o ano de 2019, em consonância com o Plano aprovado.

A Programação Anual das Atividades de Capacitação previstas para o ano de 2019, será consolidada na reunião ordinária do Conselho Estadual de Recursos de Recursos Hídricos da Paraíba a ser realizada na primeira quinzena do mês de abril de 2019. Para tanto, a título de esclarecimento, a mesma será composta por cursos presenciais e online ofertados por outras instituições conforme estabelecido no Plano de Capacitação elaborado. A presente justificativa foi encaminhada via e-mail para o Sr. Luís Gustavo Miranda Mello, no dia 29 de março de 2019.

Com relação aos cursos online, a AESA estará incentivando os entes que atuam na Gestão de Recursos Hídricos do Estado, bem como seus colaboradores a realizarem o cursos ofertados por outras instituições, a exemplo dos cursos promovidos pela Agência Nacional de Águas – ANA. Destaca-se que, por se tratar de cursos online, os mesmos serão incentivados em todos os períodos de certificação.

Quanto aos cursos na modalidade presencial, está prevista a realização de 7 cursos, cujos temas serão deliberados na reunião supracitada. É de suma importância destacar aqui que, os cursos presenciais sugeridos, que encontram-se elencados no quadro abaixo, poderão sofrer substituições por outros cursos/atividades presentes no Plano de Capacitação anteriormente elaborado.

PROGRAMAÇÃO DE ATIVIDADES - Ano 2019

EIXO DE AÇÃO TÉCNICA								
Nº	Entes do Sistema Estadual ⁽¹⁾	Temas para o desenvolvimento das capacidades	Tipo de ação de capacitação	Título de atividade	Executor da atividade	Carga horária	PÚBLICO	RECURSOS
1	Secretaria de Recursos Hídricos / AESA / Conselho / Comitês	Gestão da água em ambientes rurais – Conservação de água e solo	Curso a distância sem tutoria	Práticas mecânicas de conservação de água e solo	AGÊNCIA NACIONAL DE AGUAS - ANA	40 horas	Presidente/Secretário Executivo, conselheiro, membro de Comitê, Gestor, técnico nível superior, técnico nível médio	GRATUITO
2	Secretaria de Recursos Hídricos / AESA / Conselho / Comitês	Gestão da água em ambientes rurais – Conservação de água e solo	Curso a distância sem tutoria	Introdução ao Manejo da Irrigação: como, quando e quanto irrigar	AGÊNCIA NACIONAL DE AGUAS - ANA	4 horas	Presidente/Secretário Executivo, conselheiro, membro de Comitê, Gestor, técnico nível superior, técnico nível médio	GRATUITO





AGÊNCIA EXECUTIVA DE GESTÃO DAS ÁGUAS DO ESTADO DA PARAÍBA

3	Secretaria de Recursos Hídricos / AESA / Conselho / Comitês	Gestão da água em ambientes rurais – Conservação de água e solo	Curso a distância sem tutoria	Água e Floresta: Uso sustentável na Caatinga	AGÊNCIA NACIONAL DE AGUAS - ANA	20 horas	Presidente/Secretário Executivo, conselheiro, membro de Comitê, Gestor, técnico nível superior, técnico nível médio	GRATUITO
4	Secretaria de Recursos Hídricos / AESA / Conselho / Comitês	Hidrologia e Qualidade da Água	Curso a distância sem tutoria	Qualidade da Água em Reservatórios	AGÊNCIA NACIONAL DE AGUAS - ANA	60 horas	Presidente/Secretário Executivo, conselheiro, membro de Comitê, Gestor, técnico nível superior, técnico nível médio	GRATUITO
5	Secretaria de Recursos Hídricos / AESA / Conselho / Comitês	Sistema Nacional de Gerenciamento de Recursos Hídricos e Instrumentos da PNRH	Curso a distância sem tutoria	Plano de Recursos Hídricos e Enquadramento dos Corpos de Água	AGÊNCIA NACIONAL DE AGUAS - ANA	20 horas	Presidente/Secretário Executivo, conselheiro, membro de Comitê, Gestor, técnico nível superior, técnico nível médio	GRATUITO
6	Secretaria de Recursos Hídricos / AESA / Conselho / Comitês	Sistema Nacional de Gerenciamento de Recursos Hídricos e Instrumentos da PNRH	Curso a distância sem tutoria	Outorga do Direito de Uso dos Recursos Hídricos	AGÊNCIA NACIONAL DE AGUAS - ANA	20 horas	Presidente/Secretário Executivo, conselheiro, membro de Comitê, Gestor, técnico nível superior, técnico nível médio	GRATUITO
7	Secretaria de Recursos Hídricos / AESA / Conselho / Comitês	Sistema Nacional de Gerenciamento de Recursos Hídricos e Instrumentos da PNRH	Curso a distância sem tutoria	Cobrança pelo uso dos Recursos Hídricos	AGÊNCIA NACIONAL DE AGUAS - ANA	30 horas	Presidente/Secretário Executivo, conselheiro, membro de Comitê, Gestor, técnico nível superior, técnico nível médio	GRATUITO
8	Secretaria de Recursos Hídricos / AESA / Conselho / Comitês	Gestão da Informação sobre Recursos Hídricos (tecnologia da informação e sistemas de informação)	Curso a distância sem tutoria	Gestão territorial para recursos hídricos com software livre de código aberto	AGÊNCIA NACIONAL DE AGUAS - ANA	40 horas	Presidente/Secretário Executivo, conselheiro, membro de Comitê, Gestor, técnico nível superior, técnico nível médio	GRATUITO
9	Secretaria de Recursos Hídricos / AESA / Conselho / Comitês	Gestão da Informação sobre Recursos Hídricos (tecnologia da informação e sistemas de informação)	Curso a distância sem tutoria	Codificação de bacias Hidrograficas pelo método Otto pfaster	AGÊNCIA NACIONAL DE AGUAS - ANA	20 horas	Presidente/Secretário Executivo, conselheiro, membro de Comitê, Gestor, técnico nível superior, técnico nível médio	GRATUITO

GOVERNO
DA PARAÍBASEGUE
o trabalho



AGÊNCIA EXECUTIVA DE GESTÃO DAS ÁGUAS DO ESTADO DA PARAÍBA

10	Secretaria de Recursos Hídricos / AESA / Conselho / Comitês	Hidrologia e Qualidade da Água	Curso a distância sem tutoria	Sala de Situação: fique por dentro	AGÊNCIA NACIONAL DE AGUAS - ANA	4 horas	Presidente/Secretário Executivo, conselheiro, membro de Comitê, Gestor, técnico nível superior, técnico nível médio	GRATUITO
11	Secretaria de Recursos Hídricos / AESA / Conselho / Comitês	Hidrologia e Qualidade da Água	Curso a distância sem tutoria	Medindo as águas: Noções de Pluviometria e Fluviometria	AGÊNCIA NACIONAL DE AGUAS - ANA	10 horas	Presidente/Secretário Executivo, conselheiro, membro de Comitê, Gestor, técnico nível superior, técnico nível médio	GRATUITO
12	Secretaria de Recursos Hídricos / AESA / Conselho / Comitês	Hidrologia e Qualidade da Água	Curso a distância sem tutoria	Água na Medida Certa	AGÊNCIA NACIONAL DE AGUAS - ANA	20 horas	Presidente/Secretário Executivo, conselheiro, membro de Comitê, Gestor, técnico nível superior, técnico nível médio	GRATUITO
13	Secretaria de Recursos Hídricos / AESA / Conselho / Comitês	Sistema Nacional de Gerenciamento de Recursos Hídricos e Instrumentos da PNRH	Curso a distância sem tutoria	Comitê de Bacia Hidrográfica: o que é e o que faz?	AGÊNCIA NACIONAL DE AGUAS - ANA	20 horas	Presidente/Secretário Executivo, conselheiro, membro de Comitê, Gestor, técnico nível superior, técnico nível médio	GRATUITO
14	Secretaria de Recursos Hídricos / AESA / Conselho / Comitês	Sistema Nacional de Gerenciamento de Recursos Hídricos e Instrumentos da PNRH	Curso a distância sem tutoria	Agência de Água: O que é, o que faz e como funciona	AGÊNCIA NACIONAL DE AGUAS - ANA	30 horas	Presidente/Secretário Executivo, conselheiro, membro de Comitê, Gestor, técnico nível superior, técnico nível médio	GRATUITO
15	Secretaria de Recursos Hídricos / AESA / Conselho / Comitês	Gestão da Informação sobre Recursos Hídricos (tecnologia da informação e sistemas de informação)	Curso a distância sem tutoria	Sistemas de Informação na Gestão das Águas: Conhecer para Decidir	AGÊNCIA NACIONAL DE AGUAS - ANA	20 horas	Presidente/Secretário Executivo, conselheiro, membro de Comitê, Gestor, técnico nível superior, técnico nível médio	GRATUITO
16	Secretaria de Recursos Hídricos / AESA / Conselho / Comitês	Gerenciamento de Recursos Hídricos e Instrumentos da PNRH	Curso a distância sem tutoria	Comunicação e Gestão de Recursos Hídricos	AGÊNCIA NACIONAL DE AGUAS - ANA	20 horas	Presidente/Secretário Executivo, conselheiro, membro de Comitê, Gestor, técnico nível superior, técnico nível médio	GRATUITO



GOVERNO DA PARAÍBA



SEGUE o trabalho





AGÊNCIA EXECUTIVA DE GESTÃO DAS ÁGUAS DO ESTADO DA PARAÍBA

17	Secretaria de Recursos Hídricos / AESA / Conselho / Comitês	Governança, Comunicação e Participação Social	Curso a distância sem tutoria	Introdução à gestão participativa	AGÊNCIA NACIONAL DE AGUAS - ANA	30 horas	Presidente/Secretário Executivo, conselheiro, membro de Comitê, Gestor, técnico nível superior, técnico nível médio	GRATUITO
18	Secretaria de Recursos Hídricos / AESA / Conselho / Comitês	Sistema Nacional de Gerenciamento de Recursos Hídricos e Instrumentos da PNRH	Curso a distância sem tutoria	Alternativas organizacionais para a Gestão de Recursos Hídricos	AGÊNCIA NACIONAL DE AGUAS - ANA	30 horas	Presidente/Secretário Executivo, conselheiro, membro de Comitê, Gestor, técnico nível superior, técnico nível médio	GRATUITO
19	Secretaria de Recursos Hídricos / AESA / Conselho / Comitês	Educação ambiental e participação social	Curso a distância sem tutoria	Caminho das Águas	AGÊNCIA NACIONAL DE AGUAS - ANA	20 horas	Presidente/Secretário Executivo, conselheiro, membro de Comitê, Gestor, técnico nível superior, técnico nível médio	GRATUITO
20	Secretaria de Recursos Hídricos / AESA / Conselho / Comitês	Educação ambiental e participação social	Curso a distância sem tutoria	Água em curso - multiplicadores	AGÊNCIA NACIONAL DE AGUAS - ANA	40 horas	Presidente/Secretário Executivo, conselheiro, membro de Comitê, Gestor, técnico nível superior, técnico nível médio	GRATUITO
21	Secretaria de Recursos Hídricos / AESA / Conselho / Comitês	Educação ambiental e participação social	Curso a distância sem tutoria	Água em curso - jovens	AGÊNCIA NACIONAL DE AGUAS - ANA	12 horas	Presidente/Secretário Executivo, conselheiro, membro de Comitê, Gestor, técnico nível superior, técnico nível médio	GRATUITO
22	Secretaria de Recursos Hídricos / AESA / Conselho / Comitês	Planejamento, manejo e conservação de bacias	Curso a distância sem tutoria	Planejamento, Manejo e Gestão de Bacias	AGÊNCIA NACIONAL DE AGUAS - ANA	40 horas	Presidente/Secretário Executivo, conselheiro, membro de Comitê, Gestor, técnico nível superior, técnico nível médio	GRATUITO
23	Secretaria de Recursos Hídricos / AESA / Conselho / Comitês	Marco Legal e Regulação	Curso a distância sem tutoria	Lei das Águas	AGÊNCIA NACIONAL DE AGUAS - ANA	20 horas	Presidente/Secretário Executivo, conselheiro, membro de Comitê, Gestor, técnico nível superior, técnico nível médio	GRATUITO

GOVERNO
DA PARAÍBASEGUE
o trabalho



AGÊNCIA EXECUTIVA DE GESTÃO DAS ÁGUAS DO ESTADO DA PARAÍBA

24	Secretaria de Recursos Hídricos / AESA / Conselho / Comitês	SINGREH	Curso a distância sem tutoria	Comitê de Bacia Hidrográfica: Práticas e Procedimentos	AGÊNCIA NACIONAL DE AGUAS - ANA	20 horas	Presidente/Secretário Executivo, conselheiro, membro de Comitê, Gestor, técnico nível superior, técnico nível médio	GRATUITO
25	Secretaria de Recursos Hídricos / AESA / Conselho / Comitês	Governança, Comunicação e Participação Social	Curso a distância sem tutoria	Reflexões para Transformações Democráticas na Gestão das Águas	AGÊNCIA NACIONAL DE AGUAS - ANA	10 horas	Presidente/Secretário Executivo, conselheiro, membro de Comitê, Gestor, técnico nível superior, técnico nível médio	GRATUITO
26	Secretaria de Recursos Hídricos / AESA / Conselho / Comitês	Governança, Comunicação e Participação Social	Curso a distância sem tutoria	Água e Gênero	AGÊNCIA NACIONAL DE AGUAS - ANA	12 horas	Presidente/Secretário Executivo, conselheiro, membro de Comitê, Gestor, técnico nível superior, técnico nível médio	GRATUITO
27	Secretaria de Recursos Hídricos / AESA / Conselho / Comitês	Governança, Comunicação e Participação Social	Curso a distância sem tutoria	Governança da Água na América Latina	AGÊNCIA NACIONAL DE AGUAS - ANA	40 horas	Presidente/Secretário Executivo, conselheiro, membro de Comitê, Gestor, técnico nível superior, técnico nível médio	GRATUITO
28	Secretaria de Recursos Hídricos / AESA / Conselho / Comitês	Políticas setoriais e usos múltiplos	Curso a distância sem tutoria	Gerenciamento Integrado dos Recursos Hídricos no Nordeste	AGÊNCIA NACIONAL DE AGUAS - ANA	20 horas	Presidente/Secretário Executivo, Conselheiro, membro de Comitê, Gestor, técnico nível superior, técnico nível médio	GRATUITO
29	Secretaria de Recursos Hídricos / AESA	Monitoramento hidrometeorológico	Curso presencial	Curso de instalação e manuseio de equipamentos da rede meteorológica	AESA	20h	Conselheiro, membro de Comitê, Gestor, técnico nível superior, técnico nível médio	R\$ 5.200,00
30	Secretaria de Recursos Hídricos / AESA	Hidrologia e Qualidade da Água	Curso presencial	Curso de padrões de qualidade de água: legislação, parâmetros, enquadramento de corpos hídricos, coleta e preservação de amostras	AESA	20h	Conselheiro, membro de Comitê, Gestor, técnico nível superior, técnico nível médio	R\$ 5.200,00
31	Secretaria de Recursos Hídricos / AESA / Conselho / Comitês	Programas e Projetos	Curso presencial	Curso de elaboração de projetos e captação de recursos	ESPEP	20h	Conselheiro, membro de Comitê, Gestor, técnico nível superior, técnico nível médio	R\$ 5.200,00

**GOVERNO DA PARAÍBA****SEGUE o trabalho**



AGÊNCIA EXECUTIVA DE GESTÃO DAS ÁGUAS DO ESTADO DA PARAÍBA

32	Secretaria de Recursos Hídricos / AESA / Conselho / Comitês	Licitações, Contratos, Convênios e Instrumentos Congêneres	Curso presencial	Curso - Aspectos Gerais sobre Licitação	ESPEP	20h	Conselheiro, membro de Comitê, Gestor, técnico nível superior, técnico nível médio	R\$ 5.200,00
33	Secretaria de Recursos Hídricos / AESA / Conselho / Comitês	Licitações, Contratos, Convênios e Instrumentos Congêneres	Curso presencial	Curso - Termo de Referência e Elaboração de Editais	ESPEP	20h	Conselheiro, membro de Comitê, Gestor, técnico nível superior, técnico nível médio	R\$ 5.200,00
34	Secretaria de Recursos Hídricos / AESA / Conselho / Comitês	Direito Administrativo	Curso Presencial	Gestão de Processos	ESPEP	16h	Conselheiro, membro de Comitê, Gestor, técnico nível superior, técnico nível médio	R\$ 4.600,00
35	Secretaria de Recursos Hídricos / AESA / Conselho / Comitês	Educação Ambiental e Participação Social	Curso presencial	Curso de gestão participativa de recursos hídricos	ESPEP	16h	Conselheiro, membro de Comitê, Gestor, técnico nível superior, técnico nível médio	R\$ 4.600,00
TOTAL								R\$ 35.200,00

Gmail interface showing an email titled "ESCLARECIMENTO ACERCA DA PROGRAMAÇÃO DE CAPACITAÇÃO 2019 - AESA".

ESCLARECIMENTO ACERCA DA PROGRAMAÇÃO DE CAPACITAÇÃO 2019 - AESA.

Bruno Abreu <brunoabreu@aesapb.gov.br> para Iuliano, Waldemir, Ludmila, José

09:28 (há 3 minutos)

A Sua Senhoria o Senhor **Luis Gustavo Miranda Mello**
Coordenação de Capacitação para o SINGREH – CCAPS/SAS
Agência Nacional de Águas – ANA

Assunto: Esclarecimento sobre a Programação Anual de Atividades de Capacitação 2019 - AESA
Senhor Luis Gustavo Miranda Mello,

Ao cumprimentá-lo, e em atendimento aos requisitos para cumprimento da META 1.2 – CAPACITAÇÃO EM RECURSOS HÍDRICOS, vem esta Agência Executiva de Gestão das Águas – AESA encaminhar esclarecimentos acerca da programação de capacitações para o exercício de 2019.

A Programação Anual das Atividades de Capacitação previstas para o ano de 2019, será consolidada na reunião ordinária do Conselho Estadual de Recursos de Recursos Hídricos da Paraíba a ser realizada na primeira quinzena do mês de abril de 2019. Para tanto, a título de esclarecimento, a mesma será composta por cursos presenciais e online ofertados por outras instituições conforme estabelecido no Plano de Capacitação elaborado.

Com relação aos cursos online, a AESA estará incentivando os estes que atuam na Gestão de Recursos Hídricos do Estado, bem como seus colaboradores a realizarem o cursos ofertados por outras instituições, a exemplo dos cursos promovidos pela Agência Nacional de Águas – ANA. Destaca-se que, por se tratar de cursos online, os mesmos serão incentivados em todos os períodos de certificação.

Quanto aos cursos na modalidade presencial, está prevista a realização de 7 cursos, cujos temas serão deliberados na reunião supracitada. É de suma importância destacar aqui que, os cursos presenciais sugeridos, para reunião poderão sofrer substituições por outros cursos/atividades presentes no Plano de Capacitação anteriormente elaborado.

Na oportunidade, esta Agência coloca-se à disposição para quaisquer esclarecimentos que fizer necessários ao tempo que renova votos de elevada estima e consideração.

Atenciosamente,



GOVERNO DA PARAÍBA



SEGUE o trabalho

SECRETARIA DE ESTADO da Infraestrutura, dos Recursos Hídricos e do Meio Ambiente
AGÊNCIA EXECUTIVA DE GESTÃO DAS ÁGUAS DO ESTADO DA PARAÍBA - AESA
Av. Duarte da Silveira, S/N – Anexo DER, Torre – João Pessoa/PB
CEP: 58013-280 – Contatos: (83)3225.5508 – <http://www.aesa.pb.gov.br>





AGÊNCIA EXECUTIVA DE GESTÃO DAS ÁGUAS DO ESTADO DA PARAÍBA

META 1.3 – CONTRIBUIÇÃO PARA DIFUSÃO DO CONHECIMENTO

Para o cumprimento desta meta, foi enviado no dia 14/02/2018 e-mail intitulado de **“Resposta ao ofício nº 60/2018/SPR-ANA sobre “Solicitação de dados para o Relatório Conjuntura dos Recursos Hídricos no Brasil - Informe 2019-AESA-PB”** para alexlima@ana.gov.br; laura.viana@ana.gov.br, marcusfuckner@ana.gov.br em atenção ao Ofício nº 60/2018/SPR-ANA, que solicitava informações para subsidiar o Relatório “Conjuntura dos Recursos Hídricos” de 2018. Informamos ainda que, as informações requisitadas também foram encaminhadas via e-protocolo nº 013070/2019.

Segue o extrato do e-mail encaminhado, o e-mail de confirmação de recebimento, o ofício de envio das informações requisitadas, comprovante de encaminhamento via e-protocolo e planilhas requisitadas.



**GOVERNO
DA PARAÍBA**



**SEGUE
*o trabalho***

SECRETARIA DE ESTADO da Infraestrutura, dos Recursos Hídricos e do Meio Ambiente
AGÊNCIA EXECUTIVA DE GESTÃO DAS ÁGUAS DO ESTADO DA PARAÍBA - AESA
Av. Duarte da Silveira, S/N – Anexo DER, Torre – João Pessoa/PB
CEP: 58013-280 – Contatos: (83)3225.5508 – <http://www.aesa.pb.gov.br>



RESPOSTA AO OFÍCIO nº 60/2018/SPR-ANA sobre "Solicitação de dados para o Relatório Conjuntura dos Recursos Hídricos no Brasil - Informe 2019-AESA-PB". 🔍 📧 🗑

Bruno Abreu <brunoabreu@aesa.pb.gov.br>

para alexlima, Laura, marcusfuckner, Ludmila, Cos Waldemar ▾

📧 14 de fev de 2019 17:58



Prezados,

Ao cumprimentá-los, e em resposta ao Ofício nº 60/2018/SPR-ANA, Documento, nº 00000.056418/2018-17, de 17 de setembro de 2018 vem esta Agência Executiva de Gestão das Águas – AESA encaminhar informações das solicitações demandadas.

Sabemos que as informações constantes no ofício em anexo também foram encaminhadas via e-protocolo e que a relação de arquivos listados abaixo correspondem aos documentos com seus respectivos formatos solicitados.

- 1 – COMITÊ DE BACIAS ESTADUAIS
- 2 - PLANOS DE RECURSOS HÍDRICOS
- 3 - AGÊNCIAS DE ÁGUA OU OUTRAS INSTITUIÇÕES COM A MESMA FUNÇÃO
- 4 - ENQUADRAMENTOS DE CURSOS DE ÁGUA ESTADUAIS
- 5 – OUTORGAS DE USO (Agosto-2017 a Julho-2018) SISTEMA ANTIGO
- 5 - OUTORGAS DE USO (Agosto-2017 a Julho-2018) SISTEMA NOVO
- 6 – PARÂMETROS DE QUALIDADE DA ÁGUA - TABELA 1 - ESTAÇÕES DE MONITORAMENTO DE QUALIDADE DE ÁGUA
- 6 – PARÂMETROS DE QUALIDADE DA ÁGUA - TABELA 2 - COLETAS DE PARÂMETROS DE ÁGUA
- 7 – COBRANÇA PELO USO DOS RECURSOS HÍDRICOS
- 8 – FISCALIZAÇÕES DO USO DOS RECURSOS HÍDRICOS ESTADUAIS
- 9 – ATOS NORMATIVOS ESTADUAIS

Na oportunidade, esta Agência coloca-se à disposição para quaisquer esclarecimentos que fizer necessários ao tempo que renova votos de elevada estima e consideração.

Atenciosamente,

Dr. Bruno Abreu
Coordenação de Projeto
(83) 3225-8026 / (83) 99649-4214



SECRETARIA DE ESTADO DA INFRAESTRUTURA, DOS RECURSOS HÍDRICOS E DO MEIO AMBIENTE
SECRETARIA DE ESTADO DA INFRAESTRUTURA, DOS RECURSOS HÍDRICOS E DO MEIO AMBIENTE
AGÊNCIA EXECUTIVA DE GESTÃO DAS ÁGUAS DO ESTADO DA PARAÍBA - AESA



Laura Tillmann Viana

para eu, Alexandre, marcusfuckner@ana.gov.br, Ludmila ▾

sex, 15 de fev 09:51



Recebido! Obrigada Bruno!

Vamos analisar e qualquer dúvida entramos em contato.

Att.

Laura Tillmann Viana*Especialista em Recursos Hídricos**Superintendência de Planejamento de Recursos Hídricos – SPR/ANA**(61) 2109-5191***De:** Bruno Abreu <brunoabreu@aesa.pb.gov.br>**Enviada em:** quinta-feira, 14 de fevereiro de 2019 17:59**Para:** Alexandre Lima de Figueiredo Teixeira <alexlima@ana.gov.br>; Laura Tillmann Viana <Laura.Viana@ana.gov.br>;

marcusfuckner@ana.gov.br; Ludmila Alves Rodrigues <ludmila.rodrigues@ana.gov.br>

Assunto: RESPOSTA AO OFÍCIO nº 60/2018/SPR-ANA sobre "Solicitação de dados para o Relatório Conjuntura dos Recursos Hídricos no**GOVERNO
DA PARAÍBA****SEGUE
o trabalho**



**GOVERNO
DA PARAÍBA**



AGÊNCIA EXECUTIVA DE GESTÃO DAS ÁGUAS DO ESTADO DA PARAÍBA

SECRETARIA DE ESTADO DA INFRAESTRUTURA, DOS RECURSOS HÍDRICOS,
DO MEIO AMBIENTE E DA CIÊNCIA E TECNOLOGIA - SEIRHMACT

AGÊNCIA EXECUTIVA DE GESTÃO DAS ÁGUAS DO ESTADO DA PARAÍBA - AESA

Ofício DP nº 062/2019

João Pessoa - PB, 14 de Fevereiro de 2019.

A Sua Senhoria o Senhor
SERGIO RODRIGUES AYRIMORAES SOARES
Superintendente de Planejamento de Recursos Hídricos
Agência Nacional de Águas – ANA

Assunto: **RESPOSTA AO OFÍCIO nº 60/2018/SPR-ANA** sobre “Solicitação de dados para o Relatório Conjuntura dos Recursos Hídricos no Brasil - Informe 2019-AESA-PB”.

Senhor Sérgio Rodrigues,

Ao cumprimentá-lo, e em resposta ao **Ofício nº 60/2018/SPR-ANA**, Documento, nº **00000.056418/2018-17**, de 17 de setembro de 2018 vem esta Agência Executiva de Gestão das Águas – AESA encaminhar informações das solicitações demandadas. Informamos que as informações constantes neste ofício conforme relação de arquivos listados abaixo que contem as planilhas requisitadas também foram encaminhados para os e-mails alexlima@ana.gov.br; laura.viana@ana.gov.br; marcusfuckner@ana.gov.br.

- 1 – COMITÊ DE BACIAS ESTADUAIS
- 2 - PLANOS DE RECURSOS HÍDRICOS
- 3 - AGÊNCIAS DE ÁGUA OU OUTRAS INSTITUIÇÕES COM A MESMA FUNÇÃO
- 4 - ENQUADRAMENTOS DE CURSOS DE AGUA ESTADUAIS
- 5 – OUTORGAS DE USO DE RECURSOS HÍDRICOS ESTADUAIS
- 6 – PARÂMETROS DE QUALIDADE DA AGUA
- 7 – COBRANÇA PELO USO DOS RECURSOS HÍDRICOS
- 8 – FISCALIZAÇÕES DO USO DOS RECURSOS HÍDRICOS ESTADUAIS
- 9 – ATOS NORMATIVOS ESTADUAIS

Na oportunidade, esta Agência coloca-se à disposição para quaisquer esclarecimentos que fizer necessários ao tempo que renova votos de elevada estima e consideração.

Atenciosamente,


Waldemir Fernandes de Azevedo
Diretor de Gestão e Apoio Estratégico

Av. Duarte da Silveira, S/N - Anexo ao DER - Torre - CEP: 58013-280
João Pessoa - PB. **Tel:3225-5626** Fax: 3225-5508 – <http://www.aesa.pb.gov.br>



**GOVERNO
DA PARAÍBA**



**SEGUE
o trabalho**

SECRETARIA DE ESTADO da Infraestrutura, dos Recursos Hídricos e do Meio Ambiente
AGÊNCIA EXECUTIVA DE GESTÃO DAS ÁGUAS DO ESTADO DA PARAÍBA - AESA
Av. Duarte da Silveira, S/N – Anexo DER, Torre – João Pessoa/PB
CEP: 58013-280 – Contatos: (83)3225.5508 – <http://www.aesa.pb.gov.br>



DADOS DO PROTOCOLO ELETRÔNICO

e-Protocolo:	013070/2019
Data da Solicitação:	14/02/2019 18:09:58
Tipo de documento:	OFÍCIO (REC.)
Arquivo enviado:	OFICIO DP Nº 062.2019.pdf
Arquivo enviado:	planilhas.zip
Situação	Protocolado
Documento Protocolado:	02500.009275/2019
Data da Protocolização:	15/02/2019

[Voltar](#)

1 - COMITÊS DE BACIAS ESTADUAIS

Nome CBH	Data Criação	Ato Normativo de Criação (anexar ou disponibilizar link de acesso)	Área abrangência (km ²)	Instalado? (caso positivo, data de instalação)	Nº Deliberações até Dez/2017	Nº Deliberações no ano (2018)	Descrição das principais ações/ocorrências no ano (2018)
CBH-PB	04/09/2006	http://www.aesa.pb.gov.br/aesa-website/wp-content/uploads/2016/11/DEC-RETO_09.pdf	20.071,83 km ²	18/06/2007	03	01	ENCOB, VII EECBH, Execução da cobrança e Processo Eleitoral.
CBH-LS	04/09/2006	http://www.aesa.pb.gov.br/aesa-website/wp-content/uploads/2016/11/DEC-RETO_07.pdf	1038,6 km ²	16/07/2007	05	0	ENCOB, VII EECBH, Execução da cobrança.
CBH-LN	04/09/2006	http://www.aesa.pb.gov.br/aesa-website/wp-content/uploads/2016/11/DEC-RETO_08.pdf	4.597,1 km ²	02/10/2007	06	01	ENCOB, VII EECBH, Execução da cobrança e Processo Eleitoral.



2 - PLANOS DE RECURSOS HÍDRICOS ESTADUAIS

Informações mais recentes sobre os Planos de Bacias Hidrográficas constantes na base de dados da ANA

	Nome do Plano	Situação do Plano ¹	Ano de Conclusão	Alcance ²
1	Plano Diretor da Bacia Hidrográfica do Rio do Peixe	Elaborado	1996	2013
2	Plano Diretor das Bacias Hidrográficas do (Piancó) e Alto Piranhas	Elaborado	1997	2013
3	Plano Diretor das Bacias Hidrográficas do Piancó e (Alto Piranhas)	Elaborado	1997	2013
5	Plano Diretor da Bacia Hidrográfica do Médio Piranhas, Espinhares e Seridó	Elaborado	2000	2020
6	Plano Diretor de Recursos hídricos das Bacias dos Rios (Jacu) Curimataú	Elaborado	2000	2020
7	Plano Diretor de Recursos hídricos das Bacias dos Rios Jacu e (Curimataú)	Elaborado	2000	2020
8	Plano Diretor de Recursos Hídricos da Bacia do Rio Gramame	Elaborado	2000	2020
	Plano Diretor de Recursos Hídricos da Bacia Hidrográfica do Rio Paraíba	Elaborado	2001	2030

Informações mais recentes sobre o Plano Estadual de Recursos Hídricos constantes na base de dados da ANA

Nome do Plano	Situação do Plano ¹	Ano de Conclusão	Alcance ²
Plano Estadual de Recursos Hídricos do Estado da Paraíba	Em revisão/Atualização	2021	20 anos



3 - AGÊNCIAS DE ÁGUA OU OUTRAS INSTITUIÇÕES COM A MESMA FUNÇÃO

Nome Agência	Data Criação	Ato Normativo de Criação (anexar ou disponibilizar <i>link</i> de acesso)	Área abrangência (km ²)	Vinculação com qual(is) CBH(s)	Descrição das principais ações/ocorrências no ano (2018)
AGENCIA EXECUTIVA DE GESTÃO DAS ÁGUAS DO ESTADO DA PARAÍBA - AESA	07/08/2005	http://www.aesa.pb.gov.br/aesa-website/wp-content/uploads/2016/11/lei_E_07.pdf	56.585 km ²	- COMITÊ DE BACIA DO LITORAL NORTE - COMITÊ DE BACIA DO LITORAL SUL - COMITÊ DE BACIA DO RIO PARAIBA	- OUTORGA - LICENCIAMENTO - FISCALIZAÇÃO - GERENCIAMENTO - COBRANÇA



4 - ENQUADRAMENTO DE CURSOS D'ÁGUA ESTADUAIS

Atos Normativos/Deliberações que definem a classe dos rios enquadrados (anexar ou disponibilizar link)	Legislação base para enquadramento que Define os limites dos parâmetros das classes de enquadramento	Iniciativas* estaduais com vistas à implementação do enquadramento de corpos d'água estaduais
http://www2.mma.gov.br/port/conama/res/res86/res2086.html	Resolução CONAMA nº 20/86	Atualmente o Plano Estadual de Recursos Hídricos encontra-se em revisão e questões de enquadramento de também serão contempladas no mesmo.
http://www.ciflorestas.com.br/arquivos/lei_decreto_12.3601988_17322.pdf	Decreto nº 12.360/88 que dispõe sobre a Estrutura Organizacional Básica e o Regulamento da Superintendência de Administração do Meio Ambiente e dos Recursos Hídricos da Paraíba - SUDEMA/PB	
http://www.aesa.pb.gov.br/aesa-website/wp-content/uploads/2016/11/DZS_01.pdf	Diretriz 201 - Classifica as águas interiores do Estado, segundo os usos preponderantes	
http://www.aesa.pb.gov.br/aesa-website/wp-content/uploads/2016/11/DZS_02.pdf	Diretriz 204 – Enquadramento dos corpos d'água da Bacia hidrográfica do rio Piranhas	
http://www.aesa.pb.gov.br/aesa-website/wp-content/uploads/2016/11/DZS_03.pdf	Diretriz 205 – Enquadramento dos corpos d'água da Bacia hidrográfica do rio Paraíba	
http://www.aesa.pb.gov.br/aesa-website/wp-content/uploads/2016/11/DZS_04.pdf	Diretriz 206 – Enquadramento dos corpos d'água da Bacia hidrográfica do rio Mamanguape	
http://www.aesa.pb.gov.br/aesa-website/wp-content/uploads/2016/11/DZS_05.pdf	Diretriz 207 – Enquadramento dos corpos d'água da Bacia hidrográfica do rio Curimataú	
http://www.aesa.pb.gov.br/aesa-website/wp-content/uploads/2016/11/DZS_06.pdf	Diretriz 208 – Enquadramento dos corpos d'água da Bacia hidrográfica do Litoral e Zona da Mata.	
http://www.aesa.pb.gov.br/aesa-website/wp-content/uploads/2016/11/DZS_07.pdf	Diretriz 209 – Enquadramento dos corpos d'água da Bacia hidrográfica do rio Jacú	
http://www.aesa.pb.gov.br/aesa-website/wp-content/uploads/2016/11/DZS_08.pdf	Diretriz 210 – Enquadramento dos corpos d'água da Bacia hidrográfica do rio Trairi	

(*) Na Paraíba o órgão responsável em estudar e propor o enquadramento dos corpos de água no estado da Paraíba é a SUDEMA – Superintendência de Administração do Meio Ambiente, vinculada a SEMARH (Secretaria de Estado do Meio Ambiente dos Recursos Hídricos e da Ciência e Tecnologia). O Decreto nº 12.360/88 que dispõe sobre a Estrutura Organizacional Básica e o Regulamento da Superintendência de Administração do Meio Ambiente e dos Recursos Hídricos da Paraíba - SUDEMA/PB atribui, no seu art. 14, à coordenadoria dos estudos ambientais, estudar e propor enquadramento dos corpos de água de acordo com a legislação vigente. A classificação das águas, bem como o enquadramento dos principais rios do estado da Paraíba foram divulgadas por meio de Diretrizes do Sistema Estadual de Licenciamento de Atividades Poluidoras – SELAP no ano de 1988.



5. OUTORGA DE RECURSOS HIDRICOS – SISTEMA ANTIGO

Número Processo	Nome Usuário	Finalidade	Tipo Captação	Vazão Outorgada (m³/h)	Data Emissão	Data Validade	Situação	Número Outorga	Município	Tipo Manancial	Nome Fonte Hídrica	Latitude	Longitude	Valor Cobrado	CPF / CNPJ
407/17	Japungú Agroindustrial S. A.	Irrigação	superficial	650	08/08/2017	08/08/2018	Vencido	16956	Santa Rita	Rio	Riacho Obim	-7,07925	35,059805555556	11.700,00	09357997000106
913/17	Coteminas S.A.	Lançamento de Efluentes	superficial	110,44	06/11/2017	06/11/2018	Vencido	13340	João Pessoa	Rio	Riacho Mumbaba	7,20833333333333	34,9084166666667	-	0766314000431
1107/16	Josivaldo Oliveira de Assis	Irrigação	superficial	40	21/11/2017	21/11/2018	Vencido	16032	Mamanguape	Rio	Rio Camaratuba	6,6646666666667	35,183138888889	-	73950939415
929/17	JGA Engenharia Ltda.	Industrial	subterrânea	7,6	25/10/2017	25/10/2018	Vencido	16697	João Pessoa	Poco	-	7,19186111111111	34,8889166666667	284,54	00896853000153
857/16	Williams Arruda Sobrinho	Comercial	subterrânea	1,2	22/08/2017	22/08/2018	Vencido	16821	Campina Grande	Poco	-	7,23472222222222	35,8761666666667	37,44	09835326487
760/16	Josefa Ramos de Souza	Abastecimento Urbano Predial	subterrânea	0,8	22/08/2017	22/08/2018	Vencido	16080	Conde	Poco	-	7,3191666666667	34,8056944444444	45,55	03017217426
902/17	Luiz Adolfo Silva Maia - EPP	Industrial	subterrânea	2	21/12/2017	21/12/2018	Vencido	16440	João Pessoa	Poco	-	7,18883333333333	34,9214722222222	46,80	08666279000159
901/17	Condomínio Bosque das Gameleiras	Abastecimento Urbano Predial	subterrânea	9,5	20/12/2017	20/12/2018	Vencido	14764	João Pessoa	Poco	-	7,15511111111111	34,8196111111111	118,56	11103675000182
934/17	João Dias Dornelas	Irrigação	superficial	30	21/12/2017	21/12/2018	Vencido	11355	Mamanguape	Rio	Riacho Pau Darco	6,7566666666667	35,1519166666667	-	08908397434
798/17	Laticínio Belo Vale Ltda.	Abastecimento Urbano Predial	subterrânea	2	13/11/2017	13/11/2018	Vencido	15042	Sousa	Poco	-	6,75377777777778	38,2341944444444	80,87	41221516000143
350/17	Refrescos Guararapes Ltda	Lançamento de Efluentes	superficial	25	07/08/2017	07/08/2018	Vencido	10900	João Pessoa	Lagoa	-	7,1684166666667	34,8979722222222	-	08715757000769
698/17	LBC Hotéis Ltda - ME	Comercial	subterrânea	3,65	20/10/2017	20/10/2018	Vencido	16427	João Pessoa	Poco	-	7,16586111111111	34,8623888888889	127,9	21806357000131
351/17	Elizabeth Porcelanato Ltda.	Industrial	subterrânea	15,8	02/08/2017	02/08/2018	Vencido	13674	Conde	Poco	-	7,25277777777778	-34,9	1.072,19	02357659000125
659/17	Halamo José Angelo de Azevedo	Comercial	subterrânea	2	16/11/2017	16/11/2018	Vencido	16431	João Pessoa	Poco	-	7,10988888888889	34,8336111111111	59,9	87445336400
400/17	Hotel Pousada Viking	Abastecimento Urbano Predial	subterrânea	1,6	07/08/2017	07/08/2018	Vencido	16459	Conde	Poco	-	7,28863888888889	34,8054166666667	56,06	00308244000136
329/17	Condomínio do Edifício Mozart	Abastecimento Urbano Predial	subterrânea	17,8	25/08/2017	25/08/2018	Vencido	15569	João Pessoa	Poco	-	7,12097222222222	-34,8315	233,89	03307486000101
900/17	Condomínio Bosque das Gameleiras	Abastecimento Urbano Predial	subterrânea	18	06/07/2018	06/07/2019	Vigente	14775	João Pessoa	Poco	-	7,15333333333333	34,8211111111111	867,87	11103675000182
362/17	Intergriffe's Nordeste Indústria de Confecções Ltda	Abastecimento Urbano Predial	subterrânea	6,5	04/08/2017	04/08/2018	Vencido	16470	João Pessoa	Poco	-	7,17113888888889	-34,899	113,88	03813485000635
600/17	Tess Indústria e Comércio - Ltda	Industrial	subterrânea	0,9	08/11/2017	08/11/2018	Vencido	16500	Campina Grande	Poco	-	7,25730555555556	35,8800277777778	52,16	09130858000145




AGÊNCIA EXECUTIVA DE GESTÃO DAS ÁGUAS DO ESTADO DA PARAÍBA

655/17	Manoel Damázio dos Santos	Irrigação	superficial	18	30/10/2017	30/10/2018	Vencido	16175	Araçagi	Acude	Açude Araçagi	6,85458333333333	35,3493611111111	-	54833469472
656/17	Manoel Damázio dos Santos	Irrigação	superficial	18	30/10/2017	30/10/2018	Vencido	16176	Araçagi	Acude	Açude Araçagi	6,86397222222222	-35,33125	-	54833469472
937/17	Ivanildo Coutinho de Sousa	Abastecimento Rural	superficial	2,5	13/12/2017	13/12/2018	Vencido	16662	Guarabira	Acude	Açude Particular	-6,9065	35,4471388888889	262,80	28777387449
635/17	Harz Indústria e Comércio de Tintas e Vernizes Ltda.	Industrial	subterrânea	4,4	22/11/2017	22/11/2018	Vencido	16016	Santa Rita	Poco	-	7,1383888888889	34,9908055555556	-	09357813000108
711/17	Nilton Cavalcanti de Morais	Irrigação	superficial	75,94	17/10/2017	17/10/2018	Vencido	16517	Mamanguape	Acude	Afluente do Riacho Caiana	6,71994444444444	-35,159	773,07	43460755415
667/17	Manoel Salvino	Irrigação	superficial	80	31/10/2017	31/10/2018	Vencido	13066	Alhandra	Lagoa	-	7,35566666666667	34,8747777777778	-	05890268449
494/15	Severino de Araújo Silva	Irrigação	superficial	40	07/02/2018	07/02/2019	Vencido	10609	Pitimbu	Rio	Rio Graú	7,36252777777778	34,8611111111111	-	00918575460
709/17	Nilton Cavalcanti de Morais	Irrigação	superficial	49,28	17/10/2017	17/10/2018	Vencido	16518	Mamanguape	Acude	Afluente do Riacho Caiana	6,70488888888889	35,1490833333333	669,96	43460755415
708/17	Nilton Cavalcanti de Morais	Irrigação	superficial	61,2	17/10/2017	17/10/2018	Vencido	16516	Mamanguape	Rio	Riacho Caiana	-6,71275	35,1431944444444	799,27	43460755415
712/17	Nilton Cavalcanti de Morais	Irrigação	superficial	60	18/10/2017	18/10/2018	Vencido	12241	Mamanguape	Lagoa	-	6,71986111111111	35,1613333333333	211,30	43460755415
573/17	Atlantis Ocean Incorporações e Construção SPE Ltda	Industrial	subterrânea	2	23/11/2017	23/11/2018	Vencido	15744	João Pessoa	Poco	-	7,13533333333333	34,8208888888889	-	14484866000120
762/17	Ecotec Engenharia Ambiental Ltda.	Abastecimento Urbano Predial	subterrânea	1	25/10/2017	25/10/2018	Vencido	16237	João Pessoa	Poco	-	-7,21075	34,9150277777778	-	05374977000192
938/17	Incoplast Embalagens do Nordeste Ltda.	Industrial	subterrânea	20	26/12/2017	26/12/2018	Vencido	15635	João Pessoa	Poco	-	7,19027777777778	34,9183333333333	557,50	07491690000259
873/17	Franceânio Luciano de Souto - ME	Comercial	subterrânea	20	07/02/2018	07/02/2019	Vencido	14875	Frei Martinho	Poco	-	6,46072222222222	36,4476944444444	202,18	11573450000190
764/17	Condomínio Águas da Serra Haras e Golf	Abastecimento Rural	superficial	10	17/10/2017	17/10/2018	Vencido	13912	Bananeiras	Acude	Açude Bebedouro I	6,73155555555556	35,6306944444444	438,00	10665574000132
763/17	Condomínio Águas da Serra Haras e Golf	Abastecimento Rural	superficial	18	17/10/2017	17/10/2018	Vencido	13914	Bananeiras	Acude	Açude Bebedouro V	6,72841666666667	35,6286388888889	101,70	10665574000132
716/16	Rodrigo de Paiva Coutinho	Irrigação	superficial	542,25	24/10/2017	24/10/2018	Vencido	17024	Capim	Acude	Açude Particular	6,88455555555556	35,1956388888889	2.602,80	08939139445
423/17	AWA Minerações Ltda - ME	Industrial	subterrânea	0,75	01/08/2017	01/08/2018	Vencido	16950	Santa Cruz	Poco	-	6,57813888888889	-38,10275	-	23482967000152
356/17	Condomínio Residencial Tours Mont Blanc	Abastecimento Urbano Predial	subterrânea	3,21	03/08/2017	03/08/2018	Vencido	16951	João Pessoa	Poco	-	7,13155555555556	34,8279444444444	98,42	19843418000199
358/17	Condomínio Residencial Tours Mont Blanc	Abastecimento Urbano Predial	subterrânea	3,63	03/08/2017	03/08/2018	Vencido	16952	João Pessoa	Poco	-	7,13172222222222	-34,8285	119,25	19843418000199
697/17	Indústria e Comércio de Águas Purificadas - ME	Industrial	subterrânea	2	03/08/2017	03/08/2018	Vencido	15332	Pombal	Poco	-	6,78877777777778	37,8153333333333	-	17198718000137
414/17	Delta Engenharia Ltda.	Industrial	subterrânea	5	03/08/2017	03/08/2018	Vencido	16671	João Pessoa	Poco	-	7,18366666666667	34,8643055555556	136,50	02980212000108



361/17	Intergriffe's Nordeste Indústria de Confeções Ltda	Abastecimento Urbano Predial	subterrânea	6,5	03/08/2017	03/08/2018	Vencido	16471	João Pessoa	Poco	-	7,17122222222222	-34,899	113,88	03813485000635
586/17	Prefeitura Municipal de Lagoa de Dentro	Abastecimento Comunitário	subterrânea	2,41	08/08/2017	08/08/2018	Vencido	16955	Lagoa de Dentro	Poco	-	6,67272222222222	35,3645277777778	-	09071622000185
749/17	José Amancio da Fonseca Ramalho	Abastecimento Rural	superficial	2,77	23/10/2017	23/10/2018	Vencido	17023	Borborema	Acude	Açude Particular	-6,8035	35,5998611111111	273,66	85363103400
556/17	Casa Forte Engenharia Ltda - EPP	Irrigação	superficial	36	11/09/2017	11/09/2018	Vencido	15043	João Pessoa	Rio	Canal Artificial do Bessa	7,07769444444444	34,8368055555556	-	12610267000180
756/17	Casa Forte Engenharia Ltda - EPP	Irrigação	superficial	36	30/10/2017	30/10/2018	Vencido	13330	João Pessoa	Rio	Rio Cuiá	7,19252777777778	34,8408055555556	-	12610267000180
755/17	Casa Forte Engenharia Ltda - EPP	Irrigação	superficial	36	30/10/2017	30/10/2018	Vencido	13331	João Pessoa	Rio	Rio do Cabelo	-7,1595	34,8061666666667	-	12610267000180
379/17	GL Serviços de Lavanderia Ltda - ME	Comercial	subterrânea	2,6	31/10/2017	31/10/2018	Vencido	17032	Bayeux	Poco	-	7,12672222222222	34,9260277777778	116,81	25110519000153
765/17	Condomínio Águas da Serra Haras e Golf	Abastecimento Rural	superficial	27,35	25/10/2017	25/10/2018	Vencido	13913	Bananeiras	Acude	Açude Bebedouro IV	6,72838888888889	35,6318888888889	-	10665574000132
741/17	Francisco Cleanto de Castro	Irrigação	superficial	50	11/10/2017	11/04/2018	Vencido	13796	Itapororoca	Acude	Açude Particular Barrão Vermelho	6,79541666666667	35,3089722222222	-	16065930482
740/17	Francisco Cleanto de Castro	Irrigação	superficial	90	11/10/2017	11/04/2018	Vencido	13708	Itapororoca	Acude	Açude Particular Niceto	6,82580555555556	-35,30575	-	16065930482
899/16	Multisabor Ind. Com. e Exportação de Alimentos Ltda.	Comercial	subterrânea	12	25/10/2017	25/10/2018	Vencido	17026	Santa Rita	Poco	-	7,15941666666667	35,0001388888889	961,2	06193961000146
691/17	Associação Paraibana de Equoterapia	Abastecimento Urbano Predial	subterrânea	3,2	17/10/2017	17/10/2018	Vencido	13836	João Pessoa	Poco	-	7,14863888888889	-34,8025	-	03875528000100
660/17	Izaías Francisco de Sales Júnior	Irrigação	superficial	30	31/10/2017	31/10/2018	Vencido	17033	Sapé	Rio	Riacho Una	7,09458333333333	35,1611388888889	-	00748199411
770/17	Josimar Alves de Caldas	Abastecimento Urbano Predial	subterrânea	1,4	26/10/2017	26/10/2018	Vencido	17028	João Pessoa	Poco	-	7,11811111111111	34,8280833333333	-	46836748404
143/17	Ivalda Tomé da Silva	Irrigação	superficial	20	26/10/2017	26/10/2018	Vencido	17029	Mari	Acude	Açude Particular	7,05833333333333	35,2704444444444	-	05072435440
933/16	Companhia de Água e Esgotos da Paraíba - CAGEPA	Abastecimento Comunitário	subterrânea	20,88	05/09/2017	05/09/2018	Vencido	16982	João Pessoa	Poco	-	7,13441666666667	-34,9155	2.194,91	09123654000187
153/16	Companhia de Água e Esgotos da Paraíba - CAGEPA	Abastecimento Comunitário	superficial	25	22/08/2017	22/08/2018	Vencido	16506	Jacaráú	Rio	Riacho Olho d'Água dos Lagos	6,59411111111111	35,2786666666667	2.628,00	09123654000187
435/17	Condomínio Residencial Dalls Park	Abastecimento Urbano Predial	subterrânea	1,2	08/11/2017	08/11/2018	Vencido	17041	Campina Grande	Poco	-	7,23363888888889	-35,895	23,96	24616553000131
431/17	MRV Engenharia e Participações S.A	Industrial	subterrânea	2	01/11/2017	01/11/2018	Vencido	17034	Campina Grande	Poco	-	7,22841666666667	35,8686388888889	-	08343492011083
760/17	Fabiano Rodrigues Veloso	Irrigação	superficial	20	25/10/2017	25/10/2018	Vencido	17027	Pitimbu	Rio	Riacho João Gomes	7,38574722222222	34,8803166666667	-	69453381420
917/17	Vertical Engenharia e Incorporações Ltda	Industrial	subterrânea	4,5	05/12/2017	05/12/2018	Vencido	17040	João Pessoa	Poco	-	7,10791666666667	34,8415833333333	147,42	04240307000110
341/17	Reginaldo Alves de Sousa	Irrigação	superficial	18	01/11/2017	01/11/2018	Vencido	16208	Cuité de Mamanguape	Acude	Açude Araçagi	6,86322222222222	35,3181944444444	-	04048650467




AGÊNCIA EXECUTIVA DE GESTÃO DAS ÁGUAS DO ESTADO DA PARAÍBA

340/17	Joseilton da Silva de Souza	Irrigação	superficial	12	27/10/2017	27/10/2018	Vencido	17031	Cuité de Mamanguape	Acude	Açude Araçagi	6,8584722222222	35,3095833333333	-	09818225414
144/17	Ivalda Tomé da Silva	Irrigação	superficial	20	27/10/2017	27/10/2018	Vencido	17030	Mari	Acude	Açude Particular	7,0588611111111	35,2754166666667	-	05072435440
693/17	JM Diesel - Comércio de Peças e Serviços Ltda	Abastecimento Urbano Predial	subterrânea	2	06/11/2017	06/11/2018	Vencido	17038	Bayeux	Poco	-	7,1286111111111	34,9361111111111	22,46	05104151000103
628/17	Furtado e Lima Participações e Administração Ltda.	Abastecimento Urbano Predial	subterrânea	2,5	10/10/2017	10/10/2018	Vencido	15899	João Pessoa	Poco	-	7,1817222222222	34,9014444444444	112,32	04489679000185
002/17	Condomínio Privê Aconchego	Abastecimento Urbano Predial	subterrânea	4	14/09/2017	14/09/2018	Vencido	16899	João Pessoa	Poco	-	7,1730833333333	34,9372222222222	420,48	17057832000147
909/16	José Ronaldo da Silva	Aquicultura	superficial	40	01/11/2017	01/11/2018	Vencido	17035	Santa Rita	Acude	Araçagi	6,8676388888888	35,3043333333333	380,47	05811588496
984/17	Luiz Gonzaga Primo	Irrigação	superficial	28,2	31/10/2017	31/10/2018	Vencido	17037	Lucena	Rio	Riacho Bom Sucesso	-6,88025	34,8977777777778	-	04021665404
942/16	Companhia de Água e Esgotos da Paraíba - CAGEPA	Abastecimento Urbano	subterrânea	68,4	31/08/2017	31/08/2018	Vencido	13172	João Pessoa	Poco	-	7,1206944444444	34,8627222222222	7.190,21	09123654000187
599/17	São Braz S.A. - Indústria e Comércio de Alimentos	Industrial	subterrânea	12,5	14/09/2017	14/09/2018	Vencido	11935	Cabedelo	Poco	-	7,0858333333333	34,8591666666667	684,38	08811226001903
598/17	São Braz S.A. - Indústria e Comércio de Alimentos	Industrial	subterrânea	6	01/11/2017	01/11/2018	Vencido	17036	Cabedelo	Poco	-	7,0844722222222	34,8510555555556	645,84	08811226001903
128/17	Anelito Valetim	Irrigação	subterrânea	2	06/11/2017	06/11/2018	Vencido	17039	Campina Grande	Poco	-	7,3533888888889	36,0691388888889	-	02719365416
767/17	Lava Jato Renovo EIRELI - ME	Comercial	subterrânea	3,5	08/11/2017	08/11/2018	Vencido	17042	Bayeux	Poco	-	7,1259166666667	34,9170555555556	52,42	27988095000150
680/17	Instituto Cândida Vargas	Abastecimento Urbano Predial	subterrânea	7,2	29/11/2017	29/11/2018	Vencido	17061	João Pessoa	Poco	-	7,1273333333333	34,8753888888889	188,74	35501733000194
856/17	Cícero Silva de Souza	Irrigação	superficial	0,5	27/10/2017	27/04/2018	Vencido	17076	Conceição	Acude	Açude Video	7,3736666666667	38,4176388888889	-	04192499401
857/17	Manoel Cândido Marques	Irrigação	superficial	7	27/10/2017	27/04/2018	Vencido	17078	Conceição	Acude	Açude Video	7,3736944444444	38,4176666666667	-	05732443401
858/17	Cícero Limeira Cabral	Irrigação	superficial	15	27/10/2017	27/04/2018	Vencido	17079	Conceição	Acude	Açude Video	7,3654166666667	38,4157777777778	-	80569005434
859/17	José Olegário da Silva	Irrigação	superficial	10	27/10/2017	27/04/2018	Vencido	17080	Conceição	Acude	Açude Video	7,3634166666667	38,4161111111111	-	39598810453
866/17	José Costa da Cruz	Irrigação	superficial	15	27/10/2017	27/04/2018	Vencido	17087	Conceição	Acude	Açude Video	7,3635833333333	38,4164722222222	-	34364307491
572/17	Manuel Alexandrino do Nascimento	Aquicultura	superficial	200	10/11/2017	10/11/2018	Vencido	17047	Araçagi	Acude	Açude próprio	6,8709611111111	35,3696444444444	2.708,12	18601758487
776/17	Fábio Feliciano da Costa	Comercial	subterrânea	0,621	09/11/2017	09/11/2018	Vencido	17043	João Pessoa	Poco	-	7,1542777777778	34,8723611111111	-	73830054491
787/17	Alliance Reserva do Atlântico Construções SPE Ltda	Industrial	subterrânea	2	09/11/2017	09/11/2018	Vencido	17044	Cabedelo	Poco	-	-7,03675	34,8371388888889	39,00	22063485000103
433/17	Uilaelson Henrique Ferreira	Abastecimento Urbano Predial	subterrânea	3	14/11/2017	14/11/2018	Vencido	17049	Bananeiras	Poco	-	6,7535833333333	35,6391388888889	-	42194245472



745/16	José Pereira de Lima Transporte EPP	Irrigação	superficial	2	08/10/2017	08/10/2017	Vencido	16299	João Pessoa	Rio	Rio Jacarapé	7,19733333333333	34,8084166666667	-	0688080800197
988/17	José Pereira de Lima Transporte EPP	Irrigação	superficial	2	14/10/2017	14/10/2018	Vencido	16300	João Pessoa	Rio	Rio do Cabelo	7,16286111111111	34,8113611111111	-	0688080800197
715/16	Fernando Eduardo Rabelo Dias Filho	Irrigação	superficial	578,4	23/10/2017	23/10/2018	Vencido	17021	Capim	Acude	Açude Particular	6,88202777777778	35,1859166666667	2,776,32	03662581418
780/16	Joseano dos Santos Batista	Abastecimento Urbano Predial	subterrânea	5	20/11/2017	20/11/2018	Vencido	17052	Nova Floresta	Poco	-	-6,455	36,1950833333333	203,23	02373201429
285/17	Maria Alves de Santana	Aquicultura	superficial	1,69	09/10/2017	09/10/2018	Vencido	17020	Mamanguape	Acude	Açude próprio	6,68388888888889	35,1230555555556	295,75	21725411415
440/17	João Lima das Neves	Abastecimento Urbano Predial	subterrânea	2,4	22/11/2017	22/11/2018	Vencido	17054	Bananeiras	Poco	-	6,75363888888889	35,6332777777778	-	71355391415
784/17	Atlântis Varandas Cabo Branco	Abastecimento Urbano Predial	subterrânea	2	29/11/2017	29/11/2018	Vencido	17062	João Pessoa	Poco	-	7,13383333333333	34,8223611111111	37,44	2682167600130
206/17	SRG Empreendimentos Imobiliários SPE Ltda.	Industrial	superficial	10	21/11/2017	21/11/2018	Vencido	16307	Campina Grande	Acude	Açude Particular	7,25811111111111	35,8618888888889	-	2068280100191
529/17	PREFEITURA MUNICIPAL DE BORBOREMA	Abastecimento Comunitário	subterrânea	0,705	27/11/2017	27/11/2018	Vencido	17056	Borborema	Poco	-	6,80511111111111	35,5671944444444	74,11	0907040000148
908/16	Marcos Frederico Regis Ribeiro Coutinho Filho	Aquicultura	superficial	40	28/11/2017	28/11/2018	Vencido	17059	Sapé	Acude	Araçagi	6,85908333333333	35,3043333333333	1,117,32	02563076447
899/17	Indústria de Polpa de Frutas Ideal Ltda	Industrial	subterrânea	6,647	28/11/2017	28/11/2018	Vencido	12467	João Pessoa	Poco	-	7,16294444444444	34,8262222222222	70,19	0440850300151
758/17	Antônio Pedrosa de Moraes Coutinho Filho	Irrigação	superficial	50	27/11/2017	27/11/2018	Vencido	17057	Curral de Cima	Acude	Açude Particular	6,74531388888889	-35,263375	-	14720515487
793/17	Junior Silva dos Santos 08755227422	Comercial	subterrânea	0,6	27/11/2017	27/11/2018	Vencido	17058	Cuité de Mamanguape	Poco	-	6,94994444444444	35,2583888888889	-	2746754400114
594/17	Condomínio Residencial Jardim do Mar	Lançamento de Efluentes	superficial	7,82	16/11/2017	16/11/2018	Vencido	17050	João Pessoa	Rio	Rio Timbó	7,15833333333333	34,8228888888889	2,507,75	2658771300197
884/17	Dois Irmãos Com. e Ind. Ltda - EPP	Industrial	subterrânea	3	28/11/2017	28/11/2018	Vencido	17060	Caaporã	Poco	-	7,49480555555556	34,9812777777778	23,40	1183522400130
812/17	Petro Tanque Nordeste Metalúrgica e Ind. Ltda - EPP	Industrial	subterrânea	4,8	01/12/2017	01/12/2018	Vencido	17064	Conde	Poco	-	7,26117777777778	34,9282916666667	89,86	2756091800141
396/17	Olívio Maroja Neto	Irrigação	superficial	38,57	07/08/2017	07/08/2018	Vencido	16494	Araçagi	Acude	Açude Araçagi	6,84652777777778	35,3078611111111	-	33868808434
949/17	Construtora ABC Ltda	Abastecimento Urbano Predial	subterrânea	3,5	26/12/2017	26/12/2018	Vencido	17093	João Pessoa	Poco	-	7,11677777777778	34,8266111111111	-	0629380900135
499/17	João Bento Bezerra	Industrial	subterrânea	0,83	14/08/2017	14/08/2018	Vencido	16959	João Pessoa	Poco	-	7,08319444444444	34,8442222222222	-	07255420710
797/17	CLIP - Condomínio Logístico Industrial da Paraíba	Abastecimento Urbano Predial	subterrânea	7,642	30/11/2017	30/11/2018	Vencido	17063	Conde	Poco	-	7,27186111111111	34,9335833333333	345,60	2371919300130
867/17	Paulo Amador da Silva	Irrigação	superficial	5	27/10/2017	27/04/2018	Vencido	17088	Conceição	Acude	Açude Video	-7,36335	38,4157222222222	-	52847225404
821/17	José Bartolomeu Silveira Carneiro Leão	Irrigação	superficial	80	04/12/2017	04/12/2018	Vencido	15152	Juripiranga	Acude	Açude Izidero	7,37061111111111	-35,17975	1.360,00	08460370410




AGÊNCIA EXECUTIVA DE GESTÃO DAS ÁGUAS DO ESTADO DA PARAÍBA

825/17	José Bartolomeu Silveira Carneiro Leão	Irrigação	superficial	80	04/12/2017	04/12/2018	Vencido	15151	Juripiranga	Rio	Riacho do Lageiro	-	-	1.360,00	08460370410
842/17	Engenho Camaratuba Ltda	Abastecimento Comunitário	subterrânea	3	14/12/2017	14/12/2018	Vencido	17069	Mamanguape	Poco	-	6,5838888888889	35,112472222222	-	09598567000186
855/17	Braz Ananias da Silva	Irrigação	superficial	7,5	27/10/2017	27/04/2018	Vencido	17075	Conceição	Acude	Açude Video	-7,36425	38,4160555555556	-	45861714487
849/17	Saul Flor de Oliveira	Irrigação	superficial	20	14/12/2017	14/12/2018	Vencido	17070	João Pessoa	Rio	Rio Jacarapé	-	-	-	06912584497
301/15	Antônio Pedro da Silva	Irrigação	superficial	6	15/12/2017	15/12/2018	Vencido	17072	Araçagi	Acude	Açude Araçagi	6,8544166666667	35,287611111111	-	95239553491
897/17	Dimas Cabral Pereira	Irrigação	superficial	15	15/12/2017	15/12/2018	Vencido	17074	Conde	Rio	Rio Graú	-7,31175	34,8924444444444	-	05097291425
833/17	Companhia Sisal do Brasil - COSIBRA	Industrial	subterrânea	10	11/12/2017	11/12/2018	Vencido	12494	Santa Rita	Poco	-	7,1297777777778	34,9691111111111	438,00	0909261000137
834/17	Companhia Sisal do Brasil - COSIBRA	Industrial	subterrânea	5	11/12/2017	11/12/2018	Vencido	11580	Santa Rita	Poco	-	7,1315277777778	34,9678055555556	219,00	0909261000137
836/17	Companhia Sisal do Brasil - COSIBRA	Abastecimento Urbano Predial	subterrânea	1,3	11/12/2017	11/12/2018	Vencido	15621	João Pessoa	Poco	-	7,1327222222222	34,8221666666667	45,60	0909261000137
1017/14	Assoc. dos Pisc. de A. Grande Brejinho Oeste-APAG	Aquicultura	superficial	1	19/12/2017	19/12/2018	Vencido	17077	Alagoa Grande	Acude	Brejinho	7,1326388888889	35,6276666666667	-	1757735100162
860/17	Edivaldo Marques da Silva	Irrigação	superficial	10	27/10/2017	27/04/2018	Vencido	17081	Conceição	Acude	Açude Video	7,3711388888889	38,4164166666667	-	02583776401
861/17	Edison Zuza Salviano	Irrigação	superficial	7,5	27/10/2017	27/04/2018	Vencido	17082	Diamante	Acude	Açude Video	7,3637777777778	38,4115277777778	-	96493135400
862/17	Francisco de Freitas Leite	Irrigação	superficial	20	27/10/2017	27/04/2018	Vencido	17083	Conceição	Acude	Açude Video	7,3579444444444	38,4164166666667	-	04316736400
863/17	Francisco Limeira Diniz	Irrigação	superficial	5	27/10/2017	27/04/2018	Vencido	17084	Diamante	Acude	Açude Video	-7,36375	38,4158333333333	-	88561186453
896/17	Antônio Firmino Pereira	Irrigação	superficial	15	15/12/2017	15/12/2018	Vencido	17073	Conde	Rio	Rio Graú	7,3126111111111	-34,89225	-	21907897453
424/17	Companhia Sisal do Brasil - COSIBRA	Lançamento de Efluentes	superficial	1	13/12/2017	13/12/2018	Vencido	17068	Santa Rita	Rio	Rio Sanhauá	7,1301666666667	-34,9025	105,12	0909261000137
835/17	Companhia Sisal do Brasil - COSIBRA	Industrial	subterrânea	12	11/12/2017	11/12/2018	Vencido	11588	Santa Rita	Poco	-	7,1315277777778	34,9679444444444	525,60	0909261000137
864/17	José Pereira dos Santos	Irrigação	superficial	2	27/10/2017	27/04/2018	Vencido	17085	Diamante	Acude	Açude Video	-7,3695	38,4095555555556	-	03465448405
865/17	José Cezário Alves	Irrigação	superficial	5	27/10/2017	27/04/2018	Vencido	17086	Conceição	Acude	Açude Video	7,3738055555556	38,4128611111111	-	64230937415
882/17	ABB Comércio e Invasora de Água Mineral Ltda-EPP	Comercial	subterrânea	15	20/12/2017	20/12/2018	Vencido	17089	Caaporã	Poco	-	7,4939444444444	34,9823611111111	234	26332953000140
242/17	Thales Fidel Castro Silva	Aquicultura	superficial	126,76	21/12/2017	21/12/2018	Vencido	17090	Santa Rita	Acude	Riacho Mumbaba	7,2003888888889	34,9670555555556	1.619,35	06213161481
699/17	LBC Hotéis Ltda - ME	Comercial	subterrânea	5,65	20/10/2017	20/10/2018	Vencido	16426	João Pessoa	Poco	-	7,1663333333333	34,8616666666667	197,98	21806357000131



968/17	CLINOR Clínica de Ortop Traumat e Reabilitação Ltda	Abastecimento Urbano Predial	subterrânea	3	26/12/2017	26/12/2018	Vencido	17094	João Pessoa	Poco	-	7,120777777777778	34,87655555555556	-	083230400186
070/17	Companhia de Água e Esgotos da Paraíba - CAGEPA	Abastecimento Urbano	superficial	48,6	29/08/2017	29/08/2018	Vencido	10629	São José de Caiana	Acude	Pimenta	7,223888888888889	-38,3025	5.108,83	09123654000187
415/17	Delta Engenharia Ltda.	Industrial	subterrânea	5	03/08/2017	03/08/2018	Vencido	16291	João Pessoa	Poco	-	7,183583333333333	34,86369444444444	136,50	02980212000108
408/17	Ivanilson Xavier da Silva	Irrigação	superficial	20	15/08/2017	15/08/2018	Vencido	16962	Jacaráú	Rio	Rio Ibitipuca	6,637333333333333	35,18619444444444	-	02308939451
062/17	Companhia de Água e Esgotos da Paraíba - CAGEPA	Lançamento de Efluentes	superficial	310	24/08/2017	24/08/2018	Vencido	14604	Guarabira	Rio	Rio Guarabira	6,860194444444444	35,48258333333333	-	09123654000187
939/16	Companhia de Água e Esgotos da Paraíba - CAGEPA	Abastecimento Urbano	subterrânea	59,4	31/08/2017	31/08/2018	Vencido	13155	João Pessoa	Poco	-	7,133233333333333	34,84784444444444	6.244,13	09123654000187
636/17	Companhia de Água e Esgotos da Paraíba - CAGEPA	Abastecimento Urbano	superficial	323,1	28/08/2017	28/08/2018	Vencido	10696	Borborema	Acude	Canafistula II	6,791666666666667	35,61944444444444	33.960,99	09123654000187
150/16	Companhia de Água e Esgotos da Paraíba - CAGEPA	Lançamento de Efluentes	superficial	9,4	15/08/2017	15/08/2018	Vencido	16964	Cajazeirinhas	Rio	Riacho Cajazeirinha	6,956777777777778	37,80338888888889	2.967,07	09123654000187
904/17	Condomínio Residencial Green Park	Abastecimento Urbano Predial	subterrânea	3,5	21/12/2017	21/12/2018	Vencido	17091	João Pessoa	Poco	-	7,120527777777778	-34,853	138,60	17436209000103
974/17	João Fernandes Pessoa Filho	Irrigação	superficial	18	26/12/2017	26/12/2018	Vencido	15629	Jacaráú	Acude	Pequeno Açude Jacaraú	6,668611111111111	35,24027777777778	-	40425037487
468/17	Concretort Indústria e Comércio de Prefabricados Ltda - EPP	Industrial	subterrânea	3,56	11/08/2017	11/08/2018	Vencido	16958	João Pessoa	Poco	-	7,181444444444444	34,91577777777778	133,29	07228282000128
611/17	Newland Veículos Ltda	Abastecimento Urbano Predial	subterrânea	4,8	23/11/2017	23/11/2018	Vencido	17051	João Pessoa	Poco	-	7,119388888888889	34,87002777777778	125,80	41597303000110
284/15	Valmir Sousa de Oliveira	Irrigação	superficial	28	02/02/2018	02/02/2019	Vencido	17098	Araçagi	Acude	Açude Araçagi	6,879138888888889	35,35877777777778	-	07379187481
654/17	Assa Abloy Nordeste Sistemas de Segurança Ltda.	Industrial	subterrânea	2,4	23/11/2017	23/11/2018	Vencido	17055	Campina Grande	Poco	-	7,265861111111111	35,88722222222222	101,09	08815979000168
495/15	Severino de Araújo Silva	Irrigação	superficial	10	07/02/2018	07/02/2019	Vencido	17099	Pitimbu	Rio	Rio Graú	7,362611111111111	-34,8615	-	00918575460
1066/16	Eudes Barbosa de Araújo	Irrigação	superficial	18	08/02/2018	08/02/2019	Vencido	17100	Mamanguape	Rio	Rio Pitanga	-6,60875	34,14432777777778	-	05812690472
850/17	Antônio Celestino de Souza	Irrigação	superficial	12	14/02/2018	14/02/2019	Vencido	17106	Sapé	Rio	Riacho Olho d'Água	-7,1125	35,15966666666667	-	07248890430
1143/16	Pedro Narcízio da Silva	Irrigação	superficial	15	08/02/2018	08/02/2019	Vencido	17101	Itapororoca	Lagoa	Curral Grande	6,769166666666667	35,24097222222222	-	22555145400
823/17	Mayssa Lorena Cavalcanti Carneiro Leão	Irrigação	superficial	80	04/12/2017	04/12/2018	Vencido	15154	Juripiranga	Acude	Açude do Salgado	7,347888888888889	35,19661111111111	-	04497971473
781/17	Maurício Silva da Costa	Irrigação	superficial	20	09/02/2018	09/02/2019	Vencido	17104	Rio Tinto	Acude	Barreiro Particular	-6,8375	35,06472222222222	-	05075022480
831/17	Prefeitura Municipal de Sapé	Abastecimento Comunitário	subterrânea	1	09/02/2018	09/02/2019	Vencido	17105	Sapé	Poco	-	6,966194444444444	35,19436111111111	-	08917080000156
828/17	Prefeitura Municipal de Sapé	Abastecimento Comunitário	subterrânea	1,2	05/12/2017	05/12/2018	Vencido	17066	Sapé	Poco	-	7,022722222222222	35,20894444444444	-	08917080000156



851/17	Manuel Bezerra Confessor	Aquicultura	superficial	300	15/02/2018	15/02/2019	Vencido	17107	Alagoa Grande	Rio	Rio Mamanguape	- 7,034722222 22222	- 35,503611111 11111	398,11	323588734 20
878/17	S C Global Investimentos Ltda - EPP	Industrial	subterrânea	3,5	15/12/2017	15/12/2018	Vencido	17071	João Pessoa	Poco	-	7,155166666 66667	34,84963888 88889	-	125405590 00193
769/17	Terraplan Empreendimentos Imobiliários Ltda	Abastecimento Comunitário	subterrânea	3,2	07/03/2018	07/03/2019	Vencido	17108	Pedras de Fogo	Poco	-	7,398833333 33333	35,09933333 33333	100,92	123929800 00102
471/17	Edilson Pereira da Silva	Irrigação	superficial	20	17/08/2017	17/08/2018	Vencido	16967	Jacaraú	Rio	Rio Ibitipuca	6,631166666 66667	35,19172222 22222	-	051048434 40
472/17	Severino Ferreira de Aquino	Irrigação	superficial	15	17/08/2017	17/08/2018	Vencido	16968	Jacaraú	Rio	Rio Ibitipuca	6,626666666 66667	-35,2055	-	035787904 00
534/16	Companhia de Água e Esgotos da Paraíba - CAGEPA	Abastecimento Urbano	superficial	2142	15/08/2017	15/08/2018	Vencido	13615	Alhandra	Rio	Rio Papocas	7,437444444 44444	34,919166666 66667	187.639,20	091236540 00187
066/17	Companhia de Água e Esgotos da Paraíba - CAGEPA	Abastecimento Urbano	superficial	39,7	29/08/2017	29/08/2018	Vencido	10631	Santana dos Garrotes	Acude	Queimadas	7,391666666 66667	37,96861111 11111	4.173,26	091236540 00187
930/16	Companhia de Água e Esgotos da Paraíba - CAGEPA	Abastecimento Urbano	subterrânea	90	16/08/2017	16/08/2018	Vigente	16965	João Pessoa	Poco	-	7,197044444 44444	34,84053055 55556	9.460,80	091236540 00187
236/14	Companhia de Água e Esgotos da Paraíba - CAGEPA	Abastecimento Urbano	superficial	33,62	17/01/2018	17/01/2019	Vencido	13123	Água Branca	Acude	Bom Jesus II	7,456722222 22222	-37,6335	3.534,55	091236540 00187
601/16	Companhia de Água e Esgotos da Paraíba - CAGEPA	Abastecimento Urbano	superficial	49,42	19/01/2018	19/01/2019	Vencido	13851	Uiraúna	Acude	Açude Capivara	6,543194444 44444	38,47044444 44444	5.195,03	091236540 00187
492/17	Companhia de Água e Esgotos da Paraíba - CAGEPA	Lançamento de Efluentes	superficial	70	25/08/2017	25/08/2018	Vencido	14608	Lucena	Rio	Afluente do Rio Soé	6,959444444 44444	34,88222222 22222	-	091236540 00187
491/17	Companhia de Água e Esgotos da Paraíba - CAGEPA	Abastecimento Urbano	superficial	370,73	25/08/2017	25/08/2018	Vencido	10635	Patos	Acude	Barragem Farinha	7,074166666 66667	37,24583333 33333	38.970,93	091236540 00187
485/17	Companhia de Água e Esgotos da Paraíba - CAGEPA	Lançamento de Efluentes	superficial	76	28/08/2017	28/08/2018	Vencido	14609	Conde	Rio	Rio Guruji	7,266361111 11111	34,82294444 44444	7.989,12	091236540 00187
073/17	Companhia de Água e Esgotos da Paraíba - CAGEPA	Abastecimento Urbano	superficial	200,8	29/08/2017	29/08/2018	Vencido	10638	Bananeiras	Acude	Lagoa do Matias	-6,7375	35,57916666 66667	21.108,10	091236540 00187
068/17	Companhia de Água e Esgotos da Paraíba - CAGEPA	Abastecimento Urbano	superficial	80,5	30/08/2017	30/08/2018	Vencido	10652	Fagundes	Acude	Gavião	7,357777777 77778	35,73972222 22222	8.462,16	091236540 00187
932/16	Companhia de Água e Esgotos da Paraíba - CAGEPA	Abastecimento Urbano	subterrânea	27	16/08/2017	16/08/2018	Vigente	16966	João Pessoa	Poco	-	7,200158333 33333	-34,872225	2.838,00	091236540 00187
152/16	Companhia de Água e Esgotos da Paraíba - CAGEPA	Abastecimento Comunitário	superficial	65	21/08/2017	21/08/2018	Vencido	16507	Jacaraú	Rio	Riacho da Pitanga	6,620888888 88889	35,24411111 11111	6.832,80	091236540 00187
487/17	Companhia de Água e Esgotos da Paraíba - CAGEPA	Abastecimento Urbano	superficial	580	25/08/2017	25/08/2018	Vencido	14602	Araçagi	Acude	Barragem Araçagi	6,868277777 77778	35,32577777 77778	60.969,60	091236540 00187
072/17	Companhia de Água e Esgotos da Paraíba - CAGEPA	Abastecimento Urbano	superficial	55,4	29/08/2017	29/08/2018	Vencido	10681	Camalaú	Acude	Camalaú	7,886388888 88889	-36,8375	5.823,65	091236540 00187
488/17	Companhia de Água e Esgotos da Paraíba - CAGEPA	Abastecimento Urbano	superficial	283,72	25/08/2017	25/08/2018	Vencido	10634	Santa Teresinha	Acude	Barragem Capoeira	-7,1625	37,41388888 88889	-	091236540 00187
061/17	Companhia de Água e Esgotos da Paraíba - CAGEPA	Lançamento de Efluentes	superficial	225	29/08/2017	29/08/2018	Vencido	14612	Cajazeiras	Lagoa	-	6,878166666 66667	38,54227777 77778	-	091236540 00187
940/16	Companhia de Água e Esgotos da Paraíba - CAGEPA	Abastecimento Urbano	subterrânea	63	28/08/2017	28/08/2018	Vencido	13194	João Pessoa	Poco	-	7,135633333 33333	34,91463055 55556	6.622,56	091236540 00187



1209/16	Companhia de Água e Esgotos da Paraíba - CAGEPA	Abastecimento Urbano	superficial	1800	31/08/2017	31/08/2018	Vencido	14438	João Pessoa	Rio	Riacho Mumbaba	7,193888888888889	34,95833333333333	189.216,00	09123654000187
065/17	Companhia de Água e Esgotos da Paraíba - CAGEPA	Abastecimento Urbano	superficial	77,76	31/08/2017	31/08/2018	Vencido	11330	Cruz do Espírito Santo	Rio	Rio Engenho Obim	7,084722222222222	35,08055555555555	8.174,14	09123654000187
607/16	Companhia de Água e Esgotos da Paraíba - CAGEPA	Abastecimento Urbano	superficial	601,2	31/08/2017	31/08/2018	Vencido	10679	João Pessoa	Acude	Marés	7,153333333333333	-34,9125	63.198,14	09123654000187
943/16	Companhia de Água e Esgotos da Paraíba - CAGEPA	Abastecimento Urbano	subterrânea	145,8	28/08/2017	28/08/2018	Vencido	13174	João Pessoa	Poco	-	7,115277777777778	34,83444444444444	12.499,20	09123654000187
606/16	Companhia de Água e Esgotos da Paraíba - CAGEPA	Abastecimento Urbano	superficial	8820	31/08/2017	31/08/2018	Vencido	10613	Alhandra	Acude	Gramame-Mamuaba	7,292777777777778	34,95666666666667	927.158,40	09123654000187
069/17	Companhia de Água e Esgotos da Paraíba - CAGEPA	Abastecimento Urbano	superficial	9,2	29/08/2017	29/08/2018	Vencido	10693	São Domingos do Cariri	Acude	São Domingos	-7,595	36,42861111111111	967,10	09123654000187
490/17	Companhia de Água e Esgotos da Paraíba - CAGEPA	Abastecimento Urbano	superficial	622,22	25/08/2017	25/08/2018	Vencido	10654	Sapé	Acude	Barragem São Salvador	7,084380555555556	35,19059444444444	65.407,76	09123654000187
937/16	Companhia de Água e Esgotos da Paraíba - CAGEPA	Abastecimento Urbano	subterrânea	48,6	30/08/2017	30/08/2018	Vencido	13178	João Pessoa	Poco	-	7,166055555555556	34,79780555555556	5.108,83	09123654000187
058/17	Companhia de Água e Esgotos da Paraíba - CAGEPA	Lançamento de Efluentes	superficial	99,2	31/08/2017	31/08/2018	Vencido	14601	Areia	Rio	Rio Araçaji	6,916944444444444	35,67605555555556	10.427,90	09123654000187
067/17	Companhia de Água e Esgotos da Paraíba - CAGEPA	Abastecimento Urbano	superficial	33,7	30/08/2017	30/08/2018	Vencido	11335	Olho D'Água	Acude	Jenipapeiro (Buiú)	7,323333333333333	37,75888888888889	3.542,54	09123654000187
071/17	Companhia de Água e Esgotos da Paraíba - CAGEPA	Abastecimento Urbano	superficial	41,4	13/09/2017	13/09/2018	Vencido	10670	Nova Olinda	Acude	Saco	7,514261111111111	38,04663055555556	4.351,97	09123654000187
074/17	Companhia de Água e Esgotos da Paraíba - CAGEPA	Abastecimento Urbano	superficial	17,3	28/08/2017	28/08/2018	Vencido	10650	Catingueira	Acude	Cachoeira dos Cegos	7,088611111111111	37,65555555555556	1.818,58	09123654000187
493/17	Companhia de Água e Esgotos da Paraíba - CAGEPA	Abastecimento Urbano	superficial	64	24/08/2017	24/08/2018	Vencido	14606	Massaranduba	Acude	Barragem Sidó Ribeiro	7,154027777777778	35,72841666666667	6.727,68	09123654000187
059/17	Companhia de Água e Esgotos da Paraíba - CAGEPA	Lançamento de Efluentes	superficial	1720	31/08/2017	31/08/2018	Vencido	14603	João Pessoa	Rio	Rio Cuiá	7,191916666666667	34,83602777777778	180.806,40	09123654000187
064/17	Companhia de Água e Esgotos da Paraíba - CAGEPA	Abastecimento Urbano	superficial	60,5	24/08/2017	24/08/2018	Vencido	10636	Serra da Raiz	Acude	Duas Estradas	6,705555555555556	35,44361111111111	6.359,76	09123654000187
075/17	Companhia de Água e Esgotos da Paraíba - CAGEPA	Abastecimento Urbano	superficial	40,8	24/08/2017	24/08/2018	Vencido	10658	Serra da Raiz	Acude	Suspiro	6,709444444444444	35,44305555555556	3.542,54	09123654000187
931/16	Companhia de Água e Esgotos da Paraíba - CAGEPA	Abastecimento Urbano	subterrânea	7,2	31/08/2017	31/08/2018	Vencido	13167	João Pessoa	Poco	-	7,208555555555556	34,84208333333333	756,86	09123654000187
235/14	Companhia de Água e Esgotos da Paraíba - CAGEPA	Abastecimento Urbano	superficial	22,36	26/12/2017	26/12/2018	Vencido	10720	Aguiar	Acude	Frutuoso II	7,115916666666667	-38,19225	-	09123654000187
944/16	Companhia de Água e Esgotos da Paraíba - CAGEPA	Abastecimento Urbano	subterrânea	117,36	31/08/2017	31/08/2018	Vencido	13158	João Pessoa	Poco	-	7,149063888888889	34,83648888888889	12.336,88	09123654000187
063/17	Companhia de Água e Esgotos da Paraíba - CAGEPA	Lançamento de Efluentes	superficial	2317	29/08/2017	29/08/2018	Vencido	14610	Campina Grande	Rio	Rio Bodocongó	7,285444444444444	35,95422222222222	243.563,04	09123654000187
486/17	Companhia de Água e Esgotos da Paraíba - CAGEPA	Abastecimento Urbano	superficial	481	24/08/2017	24/08/2018	Vencido	14607	Cuitegi	Acude	Barragem Tauá	6,908333333333333	35,53888888888889	50.562,72	09123654000187
060/17	Companhia de Água e Esgotos da Paraíba - CAGEPA	Lançamento de Efluentes	superficial	4014	31/08/2017	31/08/2018	Vencido	14611	João Pessoa	Rio	Rio Paraíba	7,100638888888889	34,87705555555556	421.951,68	09123654000187




AGÊNCIA EXECUTIVA DE GESTÃO DAS ÁGUAS DO ESTADO DA PARAÍBA

489/17	Companhia de Água e Esgotos da Paraíba - CAGEPA	Abastecimento Urbano	superficial	124	25/08/2017	25/08/2018	Vencido	14600	Areia	Acude	Barragem Saulo Maia	6,918027777 77778	35,67483333 33333	13.034,88	091236540 00187
077/17	Companhia de Água e Esgotos da Paraíba - CAGEPA	Abastecimento Urbano	superficial	108	28/08/2017	28/08/2018	Vencido	14448	Aroeiras	Acude	Acauã	7,438833333 33333	35,56447222 22222	11.352,96	091236540 00187
604/16	Companhia de Água e Esgotos da Paraíba - CAGEPA	Abastecimento Urbano	superficial	377,5	19/01/2018	19/01/2019	Vencido	13267	Itabaiana	Rio	Rio Paraíba	-7,3332	35,35557222 22222	39.682,80	091236540 00187
938/16	Companhia de Água e Esgotos da Paraíba - CAGEPA	Abastecimento Urbano	subterrânea	56,52	31/08/2017	31/08/2018	Vencido	13170	João Pessoa	Poco	-	7,134461111 11111	-34,91685	5.941,38	091236540 00187
076/17	Companhia de Água e Esgotos da Paraíba - CAGEPA	Abastecimento Urbano	superficial	29,36	24/08/2017	24/08/2018	Vencido	13117	Emas	Acude	Emas	7,075222222 22222	37,73380555 55556	3.086,32	091236540 00187
935/16	Companhia de Água e Esgotos da Paraíba - CAGEPA	Abastecimento Urbano	subterrânea	55	30/08/2017	30/08/2018	Vencido	13176	João Pessoa	Poco	-	7,133611111 11111	-34,8275	5.781,60	091236540 00187
934/16	Companhia de Água e Esgotos da Paraíba - CAGEPA	Abastecimento Urbano	subterrânea	180	28/08/2017	28/08/2018	Vencido	13193	João Pessoa	Poco	-	-7,148	-34,8593	3.140,99	091236540 00187
936/16	Companhia de Água e Esgotos da Paraíba - CAGEPA	Abastecimento Urbano	subterrânea	46,08	31/08/2017	31/08/2018	Vencido	13150	João Pessoa	Poco	-	7,155463888 88889	-34,8733	4.843,93	091236540 00187
941/16	Companhia de Água e Esgotos da Paraíba - CAGEPA	Abastecimento Urbano	subterrânea	64,8	31/08/2017	31/08/2018	Vencido	13182	João Pessoa	Poco	-	7,150002777 77778	34,92592777 77778	6.811,78	091236540 00187
382/17	Ariosmar dos Santos Silva	Irrigação	superficial	13	30/10/2017	30/10/2018	Vencido	10753	João Pessoa	Rio	Paul de Caranguejeira	7,215833333 33333	34,86708333 33333	-	027195444 26
695/17	Liberdade Andrade Marinho LMF Construções Spe Ltda	Abastecimento Urbano Predial	subterrânea	1,4	25/01/2018	25/01/2019	Vencido	17053	Campina Grande	Poco	-	-7,2325	35,88555555 55556	39,31	197421900 00140
437/17	Condomínio Manaíra	Abastecimento Urbano Predial	subterrânea	29	21/08/2017	21/08/2018	Vencido	12414	João Pessoa	Poco	-	7,099722222 22222	34,84736111 11111	1.203,38	077705850 00178
161/17	MAG Patrimonial e Participações Ltda	Abastecimento Urbano Predial	subterrânea	10	23/08/2017	23/08/2018	Vencido	15361	João Pessoa	Poco	-	7,097555555 55556	34,83391666 66667	-	089880650 00107
588/16	Condomínio Mangabeira Shopping Center	Abastecimento Urbano Predial	subterrânea	10	23/08/2017	23/08/2018	Vencido	16725	João Pessoa	Poco	-	7,160777777 77778	34,83219444 44444	-	212054840 00185
839/17	Gama Diesel Ltda	Comercial	subterrânea	1,25	19/02/2018	19/02/2019	Vencido	15131	João Pessoa	Poco	-	7,158888888 88889	34,90697222 22222	42,9	048666560 00223
169/17	RR Agropecuária e Investimentos Imobiliários Ltda - EPP	Abastecimento Urbano Predial	subterrânea	8	24/08/2017	24/08/2018	Vencido	16916	João Pessoa	Poco	-	7,154583333 33333	34,83402777 77778	210,24	084336020 00144
209/17	Orlandino Rodrigues Leite	Abastecimento Urbano Predial	subterrânea	2	24/08/2017	24/08/2018	Vencido	15726	João Pessoa	Poco	-	7,115555555 55556	34,85277777 77778	26,28	025050024 87
1343/15	Joaquim Severo do Nascimento	Irrigação	superficial	28,05	05/02/2018	05/02/2019	Vencido	15520	São Sebastião Lagoa de Roça	Acude	São Sebastião	7,072277777 77778	35,87513888 88889	-	048195194 68
757/17	Joedson de Menezes Coelho	Irrigação	superficial	15,9	27/11/2017	27/11/2018	Vencido	13516	Lucena	Rio	Riacho Oiteiro de Miranda	-6,898	34,91152777 77778	-	578823554 53
939/15	Alexandre Furtado Honório	Irrigação	superficial	40	22/12/2017	22/12/2018	Vencido	14172	Santa Rita	Rio	Riacho Mumbaba	7,219333333 33333	34,99777777 77778	-	007998044 95
696/17	Raimundo Edme Carolino de Abreu	Irrigação	subterrânea	22,75	01/08/2017	01/08/2018	Vencido	14289	São João do Rio do Peixe	Poco	-	6,823833333 33333	38,38569444 44444	-	873870854 04
924/17	Marluce Francisca Andrade Farias	Irrigação	superficial	8,5	27/04/2018	27/04/2019	Vigente	14085	Natuba	Acude	Açude Particular	7,592861111 11111	35,52480555 55556	-	768157147 72



612/17	João Silvino de Lima	Irrigação	superficial	27	22/11/2017	22/11/2018	Vencido	15538	Natuba	Rio	Rio Natuba	7,64186111111111	35,5460833333333	-	26419149487
890/17	Antonio Franklin de Macêdo	Irrigação	superficial	30	26/10/2017	26/10/2018	Vencido	15354	Mamanguape	Rio	Rio Camaratuba	6,63644444444444	35,1058333333333	-	51135523487
418/17	Associação dos Irrigantes da Fazenda Camaratuba	Irrigação	superficial	150	11/08/2017	11/08/2018	Vencido	14690	Mataraca	Rio	Riacho Pitanga	6,60716666666667	35,1034166666667	-	03895054000150
926/17	Luciano Oliveira de Assis	Irrigação	superficial	37	21/12/2017	21/12/2018	Vencido	15625	Mamanguape	Rio	Rio Boca do Mato	6,67236111111111	35,1842777777778	-	02739916477
925/17	Luciano Oliveira de Assis	Irrigação	superficial	25	27/04/2018	27/04/2019	Vigente	15968	Mamanguape	Rio	Rio Camaratuba	6,66616666666667	35,1868055555556	-	02739916477
629/17	Áurea Lúcia Alves de Oliveira	Irrigação	superficial	20	22/11/2017	22/11/2018	Vencido	15273	Natuba	Acude	Açude Particular	7,58922222222222	35,5368055555556	-	50847554449
808/17	Sousa Júnior Construtora Ltda - EPP	Abastecimento Urbano no Predial	subterrânea	3	13/11/2017	13/11/2018	Vencido	15427	João Pessoa	Poco	-	7,06033333333333	-34,84275	28,08	12909057000197
754/17	Oscar Brandão da Rocha Neto	Abastecimento Urbano no Predial	subterrânea	1	27/10/2017	27/10/2018	Vencido	16402	João Pessoa	Poco	-	7,10733333333333	34,8528611111111	-	12771503468
807/17	Sousa Júnior Construtora Ltda - EPP	Industrial	subterrânea	3	13/11/2017	13/11/2018	Vencido	15430	João Pessoa	Poco	-	7,13786111111111	34,8190833333333	28,08	12909057000197
710/17	Nilton Cavalcanti de Moraes	Irrigação	superficial	120	17/10/2017	17/10/2018	Vencido	14803	Mamanguape	Rio	Riacho Caiana	6,70305555555556	35,1416666666667	424,80	43460755415
800/17	W Dantas da Silva - ME	Abastecimento Urbano no Predial	subterrânea	2,84	15/12/2017	15/12/2018	Vencido	15780	João Pessoa	Poco	-	7,15158333333333	34,7997777777778	99,24	13178189000159
399/17	AP Agropecuária Ltda - ME	Irrigação	superficial	84	07/08/2017	07/08/2018	Vencido	15805	Cuité de Mamanguape	Acude	Açude da Sede	6,89661111111111	35,3008055555556	1.219,39	09307762000100
398/17	Walter Serrano Machado Filho	Irrigação	superficial	84	07/08/2017	07/08/2018	Vencido	15802	Araçagi	Acude	Açude da Salgada	6,88980555555556	35,3076944444444	-	49880896491
753/17	Televisão Cabo Branco Ltda	Abastecimento Urbano no Predial	subterrânea	3	23/10/2017	23/10/2018	Vencido	15907	João Pessoa	Poco	-	7,11658333333333	34,8753888888889	-	08843575000188
861/16	Damásio Franca Segundo Neto	Comercial	subterrânea	2,2	23/08/2017	23/08/2018	Vencido	15898	João Pessoa	Poco	-	7,0860555555556	34,8403333333333	-	04335752474
848/17	Catarina Pereira Nunes Gomes	Aquicultura	superficial	178	06/12/2017	06/12/2018	Vencido	14656	Santa Rita	Rio	Rio da Ribeira	-7,0565	34,8914166666667	1.737,72	02327235405
713/17	Fernando Eduardo Rabelo Dias	Irrigação	superficial	150	05/07/2018	05/07/2019	Vigente	16416	Sapé	Acude	Açude Fundo do Vale	-6,99	35,2524166666667	-	11199903434
397/17	AP Agropecuária Ltda - ME	Irrigação	superficial	84	07/08/2017	07/08/2018	Vencido	15493	Cuité de Mamanguape	Acude	Açude Jaboticaba	6,89394444444444	35,2838333333333	1.834,56	09307762000100
969/16	Companhia Brasileira de Distribuição	Abastecimento Urbano no Predial	subterrânea	6,5	25/08/2017	25/08/2018	Vencido	12947	João Pessoa	Poco	-	7,11841666666667	34,8577777777778	683,28	47508411032007
1345/15	Elizabeth Porcelanato Ltda.	Industrial	subterrânea	3,5	29/11/2017	29/11/2018	Vencido	14536	Conde	Poco	-	7,25386111111111	34,9313888888889	229,95	02357659000125
420/17	Residencial Porto Azzurro	Abastecimento Urbano no Predial	subterrânea	3	29/08/2017	29/08/2018	Vencido	16973	João Pessoa	Poco	-	7,11819444444444	34,8337777777778	25,68	17141472000167
978/16	Techne Arquitetura, Const. e Incorporação Ltda - EPP	Industrial	subterrânea	2,5	28/08/2017	28/08/2018	Vencido	16837	João Pessoa	Poco	-	-7,08175	-34,83775	24,38	07035844000117



817/17	Sebastião Arruda de Sousa	Irrigação	subterrânea	12	28/08/2017	28/08/2018	Vencido	16972	Ibiara	Poco	-	7,505777777 77778	38,40088888 88889	-	460064604 59
405/17	Condomínio Residencial Hoteleiro do Marinas Praia Flat	Abastecimento Urbano Predial	subterrânea	2,2	28/08/2017	28/08/2018	Vencido	16971	João Pessoa	Poco	-	7,119361111 11111	34,82469444 44444	173,45	072433960 00147
1065/16	LSC Bar e Restaurante Ltda - ME	Comercial	subterrânea	3	31/08/2017	31/08/2018	Vencido	13646	João Pessoa	Poco	-	7,076388888 88889	34,83088888 88889	32,85	091051770 00127
881/17	Fausto José Sá de Menezes	Irrigação	superficial	200	30/08/2017	30/08/2018	Vencido	16978	Alhandra	Rio	Riacho Taberubus	7,407972222 22222	34,95116666 66667	-	388924054 20
332/17	Maria Betânia Donato Soares	Abastecimento Rural	subterrânea	1,5	14/08/2017	14/08/2018	Vencido	16961	Pitimbu	Poco	-	7,396555555 55556	34,81397222 22222	-	441255504 68
410/17	Cipatex do Nordeste S/A.	Industrial	subterrânea	6,3	11/08/2017	11/08/2018	Vencido	11789	Bayeux	Poco	-	7,139222222 22222	34,91944444 44444	412,78	020078750 00140
411/17	Cipatex do Nordeste S/A.	Industrial	subterrânea	2,15	11/08/2017	11/08/2018	Vencido	11791	Bayeux	Poco	-	7,138611111 11111	-34,92	120,74	020078750 00140
210/17	Parahyba Construções e Empreendimentos Ltda	Industrial	superficial	20	07/08/2017	07/08/2018	Vencido	16422	Bayeux	Acude	Açude de Marés	7,149277777 77778	-34,9125	864,00	192449020 00100
419/17	Atlantis Planejamento e Construções Ltda.	Industrial	subterrânea	4,5	08/08/2017	08/08/2018	Vencido	16276	João Pessoa	Poco	-	7,120305555 55556	-34,84425	216,00	020710230 00112
1089/16	Clínica Ortopédica e Traumatológica de João Pessoa Ltda	Abastecimento Urbano Predial	subterrânea	2,5	30/08/2017	30/08/2018	Vencido	14474	João Pessoa	Poco	-	7,120777777 77778	-34,85625	205,92	091146950 00107
1091/16	Clínica Ortopédica e Traumatológica de João Pessoa Ltda	Abastecimento Urbano Predial	subterrânea	2,1	29/08/2017	29/08/2018	Vencido	16974	João Pessoa	Poco	-	7,121194444 44444	34,85619444 44444	188,70	091146950 00107
1093/16	Clínica Ortopédica e Traumatológica de João Pessoa Ltda	Abastecimento Urbano Predial	subterrânea	2,4	30/08/2017	30/08/2018	Vencido	16976	João Pessoa	Poco	-	7,121638888 88889	34,85633333 33333	206,67	091146950 00107
880/16	Ricardo Wagner Domingos Couto - ME	Abastecimento Urbano Predial	subterrânea	0,95	20/11/2017	20/11/2018	Vencido	16957	Campina Grande	Poco	-	7,222777777 77778	35,87638888 88889	-	139290550 00122
122/17	Val Atlantic Hotel Eireli - ME	Abastecimento Urbano Predial	subterrânea	3,3	16/08/2017	16/08/2018	Vencido	15762	João Pessoa	Poco	-	-7,1435	34,81319444 44444	72,27	043024550 00112
377/17	Condomínio Residencial Riviera de São Lourenço	Abastecimento Urbano Predial	subterrânea	4,5	04/08/2017	04/08/2018	Vencido	16954	João Pessoa	Poco	-	7,123194444 44444	34,84758333 33333	270,73	244022740 00175
548/17	Elizabeth Cimentos Ltda	Industrial	subterrânea	20	22/08/2017	22/08/2018	Vencido	16005	Pitimbu	Poco	-	7,386722222 22222	34,89008333 33333	2.628,00	121863800 00180
942/17	Francisco Agenor Couras	Irrigação	superficial	60	08/09/2017	31/10/2018	Vencido	12227	Conde	Rio	Riacho Ipiranga	7,258472222 22222	-34,8585	-	089266464 91
551/17	Roberto Cavalcanti de Moraes	Irrigação	superficial	500	05/09/2017	05/09/2018	Vencido	12264	Mamanguape	Acude	Açude São Luiz	6,790166666 66667	35,14672222 22222	3.463,20	295888984 04
880/17	Fausto José Sá de Menezes	Irrigação	superficial	40	30/08/2017	30/08/2018	Vencido	16977	Alhandra	Rio	Riacho Taberubus	7,408416666 66667	-34,942	-	388924054 20
904/16	Companhia Tropical de Hotéis	Abastecimento Urbano Predial	subterrânea	5	23/08/2017	23/08/2018	Vencido	12396	João Pessoa	Poco	-	7,111138888 88889	34,82244444 44444	219,00	151474990 00565
839/16	DLP Academia Ltda - EPP	Abastecimento Urbano Predial	subterrânea	3	24/08/2017	24/08/2018	Vencido	16752	João Pessoa	Poco	-	7,087722222 22222	34,83536111 11111	-	198368870 00180
694/16	Mansões Heron Marinho	Abastecimento Urbano Predial	subterrânea	3,6	23/08/2017	23/08/2018	Vencido	16753	João Pessoa	Poco	-	7,127833333 33333	34,82694444 44444	-	222574310 00170




AGÊNCIA EXECUTIVA DE GESTÃO DAS ÁGUAS DO ESTADO DA PARAÍBA

503/17	Farmaum dos Medicamentos Ltda - EPP	Abastecimento Urbano Predial	subterrânea	5,89	14/08/2017	14/08/2018	Vencido	16960	João Pessoa	Poco	-	7,170361111111111	34,90688888888889	264,62	08966925000101
205/17	Condomínio Residencial Tropical Sul	Abastecimento Urbano Predial	subterrânea	3,8	25/08/2017	25/08/2018	Vencido	14998	João Pessoa	Poco	-	7,151611111111111	34,84280555555556	99,86	07004928000193
506/17	Miriri Alimentos e Bioenergia S/A	Irrigação	superficial	650	09/08/2017	09/08/2018	Vencido	15759	Sapé	Acude	Açude Una	6,984694444444444	35,20777777777778	9.759,75	09090259000145
507/17	Miriri Alimentos e Bioenergia S/A	Irrigação	superficial	200	05/09/2017	05/09/2018	Vencido	14964	Santa Rita	Rio	Riacho Palmeira	7,036416666666667	35,10402777777778	3.603,60	09090259000145
495/17	Agro Industrial Tabu S.A.	Industrial	superficial	300	14/08/2017	14/08/2018	Vencido	13302	Caaporã	Acude	Açude Pindorama	7,506883333333333	34,9006361111111	-	09053646000101
773/17	Construtora Costa Dutra Ltda - ME	Industrial	subterrânea	2,5	08/09/2017	08/09/2018	Vencido	16984	Conde	Poco	-	-7,29825	34,80716666666667	-	26042286000161
568/17	Condomínio Jardim 2001	Abastecimento Urbano Predial	subterrânea	4,6	11/09/2017	11/09/2018	Vencido	12517	João Pessoa	Poco	-	7,153138888888889	34,80305555555556	73,31	41139791000112
337/17	Elo Central de Logística e Transporte Ltda	Abastecimento Urbano Predial	subterrânea	3,5	08/09/2017	08/09/2018	Vencido	16511	Alhandra	Poco	-	7,259166666666667	34,93722222222222	166,32	02923650000134
508/17	Geraldo Antônio Cavalcanti de M. Sobrinho	Irrigação	superficial	230	06/09/2017	06/09/2020	Vigente	15761	Capim	Acude	Açude Jordão	6,932527777777778	35,15891666666667	3.450,00	16622111472
576/17	Sidney C. Dore Indústria de Refrigerante Ltda	Industrial	subterrânea	8	12/09/2017	12/09/2018	Vencido	11917	João Pessoa	Poco	-	7,175305555555556	34,90869444444444	121,68	09094905000142
207/17	Sebastião de Almeida Oliveira	Aquicultura	superficial	60	05/09/2017	05/09/2018	Vencido	16983	Caaporã	Rio	Riacho Taberubus	7,422538888888889	34,9477361111111	842,86	09624180482
549/17	Fazenda Santa Terezinha Ltda	Irrigação	superficial	900	05/09/2017	05/09/2018	Vencido	14180	Mamanguape	Acude	Açude Doce Mel	6,790166666666667	35,14672222222222	11.583,00	01778112000130
550/17	Fazenda Santa Terezinha Ltda	Irrigação	superficial	500	05/09/2017	05/09/2018	Vencido	15098	Mamanguape	Acude	Açude Santa Cruz	6,782361111111111	35,16116666666667	3.463,20	01778112000130
555/17	Francisco Gilson Correia de Andrade	Comercial	subterrânea	0,5	11/09/2017	11/09/2018	Vencido	16214	João Pessoa	Poco	-	7,113305555555556	34,8491111111111	-	03411788372
552/17	Atacadão S.A.	Abastecimento Urbano Predial	subterrânea	7,5	05/09/2017	05/09/2018	Vencido	15647	Santa Rita	Poco	-	-7,12375	34,9493611111111	197,10	75315333014673
981/16	Newsedan Comércio de Veículos Ltda.	Comercial	subterrânea	3,5	23/08/2017	23/08/2018	Vencido	16969	João Pessoa	Poco	-	7,118388888888889	34,8391111111111	32,76	14809659000360
360/17	OPHBRAS - Cia Brasileira de Produtos Oftalmológicos	Lançamento de Efluentes	superficial	1	13/09/2017	13/09/2018	Vencido	16987	João Pessoa	Lagoa	-	7,169055555555556	34,89916666666667	63,07	41219148000107
1129/16	Associação Recreativa Ruim de Bola, Bom de Copo	Irrigação	superficial	9	12/09/2017	12/09/2018	Vencido	16985	Campina Grande	Rio	Rio Bodocongó	7,264166666666667	35,91972222222222	-	07741464000106
810/17	Comercial Campestre Club de Patos - PB	Lazer	subterrânea	0,6	13/09/2017	13/09/2018	Vencido	16988	Patos	Poco	-	7,044361111111111	37,2948611111111	-	09275926000164
818/17	Quitéria Maria Leonila Diniz - ME	Industrial	subterrânea	2	14/09/2017	14/09/2018	Vencido	14215	Manaíra	Poco	-	7,731583333333333	-38,16325	-	10715734000100
606/17	PB Aços Indústria e Comércio Ltda.	Industrial	subterrânea	5	14/09/2017	14/09/2018	Vencido	14459	João Pessoa	Poco	-	7,162361111111111	34,82197222222222	328,50	08151901000196
577/17	Martins Comércio e Serviços de Distribuição S/A	Abastecimento Urbano Predial	subterrânea	7,5	13/09/2017	13/09/2018	Vencido	11394	João Pessoa	Poco	-	7,182694444444444	34,90241666666667	140,40	43214055001693




AGÊNCIA EXECUTIVA DE GESTÃO DAS ÁGUAS DO ESTADO DA PARAÍBA

847/17	Melancias Indústria de Águas Envasadas Ltda - ME	Industrial	subterrânea	6,5	13/09/2017	13/09/2018	Vencido	16975	Santa Helena	Poco	-	6,71108333333333	38,5690555555556	-	27708477000182
597/17	Adriano Pereira Salvino	Irrigação	superficial	35	14/09/2017	14/09/2018	Vencido	16989	Alhandra	Rio	Riacho Massapé	7,35536111111111	34,8735277777778	-	01752783425
1122/16	Severina Ferreira Guilhermino	Irrigação	superficial	30	21/09/2017	21/09/2018	Vencido	15797	Mamanguape	Rio	Rio Camaratuba	6,65033333333333	35,1336111111111	-	02074947461
608/17	Construtora ABC Ltda	Industrial	subterrânea	3	22/09/2017	22/09/2018	Vencido	16996	João Pessoa	Poco	-	-7,13125	34,8256666666667	-	06293809000135
417/17	Eco Park Santa Rita Emp. Imob. Ltda.	Abastecimento Urbano Predial	subterrânea	1,98	15/08/2017	15/08/2018	Vencido	16963	Santa Rita	Poco	-	7,15694444444444	35,0148611111111	208,14	20265900000178
1101/16	Rosil Eduardo da Silva	Abastecimento Rural	subterrânea	0,3	25/09/2017	25/09/2018	Vencido	14576	Pedras de Fogo	Poco	-	7,38238888888889	-35,1425	-	66495369468
658/16	Francisco Gomes Lima	Irrigação	subterrânea	2	22/09/2017	22/09/2018	Vencido	16995	Boqueirão	Poco	-	7,47308333333333	36,1808333333333	-	02535262487
1123/16	Severina Ferreira Guilhermino	Irrigação	superficial	30	29/11/2017	29/11/2018	Vencido	15798	Mamanguape	Rio	Rio Camaratuba	6,65013888888889	35,1336111111111	-	02074947461
872/16	Sérgio de Tarso Vieira	Abastecimento Rural	superficial	9,9	22/09/2017	22/09/2018	Vencido	16993	Mari	Rio	Riacho Baixinha de Cima	-7,07125	35,3104722222222	-	02037327404
873/16	Sérgio de Tarso Vieira	Irrigação	superficial	9,9	22/09/2017	22/09/2018	Vencido	16994	Mari	Rio	Riacho Baixinha de Cima	7,07541666666667	35,3109722222222	-	02037327404
957/16	Recanto do Lazer Ltda - ME	Lazer	superficial	3	25/09/2017	25/09/2018	Vencido	13306	Santa Rita	Rio	Rio Tibirizinho	7,17155555555556	35,0046388888889	-	02069550000192
1045/16	Novo Rumo Motores e Peças Ltda.	Comercial	subterrânea	4	21/09/2017	21/09/2018	Vencido	15665	João Pessoa	Poco	-	7,17588888888889	34,8408055555556	41,18	05285282000215
1147/16	Edivânia da Silva Gomes	Irrigação	superficial	60	25/09/2017	25/09/2018	Vencido	14282	Alhandra	Acude	Riacho Jaguarema	7,36333333333333	34,9329722222222	-	05085696484
1022/16	INTRAFRUT - Indústria Transformadora de Frutos S/A	Lançamento de Efluentes	superficial	12	04/08/2017	04/08/2018	Vencido	16953	João Pessoa	Lagoa	-	7,16713888888889	34,9023055555556	14.380,42	08972622000193
727/16	José Jerônimo da Silva	Irrigação	superficial	15	25/09/2017	25/09/2018	Vencido	16997	Alhandra	Rio	Rio Graú	7,32083333333333	34,8892777777778	-	50688553400
666/17	Prefeitura Municipal do Conde	Aquicultura	superficial	1200	26/09/2017	26/09/2018	Vencido	11758	Lucena	Rio	Afluente do Rio Soé	6,96436111111111	34,8645277777778	-	08916645000180
362/15	MRV Engenharia e Participações S.A	Abastecimento Urbano Predial	subterrânea	4,9	26/09/2017	26/09/2018	Vencido	15586	João Pessoa	Poco	-	7,17066666666667	34,8938333333333	312,05	08343492011083
1048/16	Manoel Bernardino & Filho Ltda - EPP	Comercial	subterrânea	2	26/09/2017	26/09/2018	Vencido	12361	Itaporanga	Poco	-	7,30033333333333	38,1486111111111	155,52	01995587000189
1064/16	Condomínio Green Sunset Home Flat	Abastecimento Urbano Predial	subterrânea	2,8	25/09/2017	25/09/2018	Vencido	15480	João Pessoa	Poco	-	7,14447222222222	34,8126944444444	159,43	12820933000104
661/17	Zacarias Freire Ramos	Irrigação	superficial	30	27/09/2017	27/09/2018	Vencido	16012	Jacaraú	Rio	Riacho Travessia	6,54933333333333	35,2232222222222	-	40863344453
610/17	Hercules Antônio Gomes Nogueira Vieira - ME	Comercial	subterrânea	2,4	27/09/2017	27/09/2018	Vencido	16521	João Pessoa	Poco	-	7,12094444444444	-34,825	-	23821193000147
239/17	Colônia de Pescadores Z-49	Aquicultura	superficial	1	21/09/2017	21/09/2018	Vencido	16992	Itapororoca	Acude	Araçagi	-6,853	35,2991388888889	-	11971336000118




AGÊNCIA EXECUTIVA DE GESTÃO DAS ÁGUAS DO ESTADO DA PARAÍBA

815/17	Arlindo da Fonseca Lins & Cia Ltda.	Abastecimento Urbano Predial	subterrânea	4,563	02/10/2017	02/10/2018	Vencido	11778	João Pessoa	Poco	-	7,1736388888889	34,8976111111111	99,21	1160118400242
668/17	Oxbow Brasil Energia, Indústria e Comércio Ltda.	Industrial	subterrânea	15	28/09/2017	28/09/2018	Vencido	15498	Cabedelo	Poco	-	7,0155555555556	34,8405555555556	667,07	0450166200104
885/17	Usina Central Olho d'Água S/A	Irrigação	superficial	192,5	02/10/2017	02/10/2018	Vencido	16650	Juripiranga	Acude	Açude Cachoeira II	7,3334166666667	35,228527777778	3.118,44	1179722200101
840/17	São Salvador Agroindustrial Ltda - ME	Irrigação	superficial	300	02/10/2017	02/10/2018	Vencido	15135	Sapé	Acude	Açude São Salvador	7,0305555555556	35,243888888889	4.250,00	1413336100110
566/17	JJ Indústria e Comércio de Bebidas Ltda - ME	Industrial	subterrânea	3	28/09/2017	28/09/2018	Vencido	17002	Areia	Poco	-	6,9906111111111	-35,68425	164,25	2713563000120
564/17	JJ Indústria e Comércio de Bebidas Ltda - ME	Industrial	subterrânea	6	28/09/2017	28/09/2018	Vencido	17000	Areia	Poco	-	6,9903611111111	-35,6835	328,50	2713563000120
820/17	JJ Indústria e Comércio de Bebidas Ltda - ME	Industrial	subterrânea	6	29/09/2017	29/09/2018	Vencido	17003	Areia	Poco	-	6,9900833333333	35,683416666667	328,50	2713563000120
665/17	Lavanderia Via Sul	Comercial	subterrânea	4,54	27/09/2017	27/09/2018	Vencido	16999	Bayeux	Poco	-	7,1278888888889	34,925888888889	144,48	0370247300200
663/17	Jailson Galdino da Silva	Irrigação	superficial	36	27/09/2017	27/09/2018	Vencido	16998	Caaporã	Rio	Riacho Dois Rios	7,4704777777778	34,965308333333	-	05354795494
669/17	Oxbow Brasil Energia, Indústria e Comércio Ltda.	Industrial	subterrânea	15,84	28/09/2017	28/09/2018	Vencido	11589	Cabedelo	Poco	-	7,0151111111111	34,8402222222222	685,47	0450166200104
670/17	Oxbow Brasil Energia, Indústria e Comércio Ltda.	Industrial	subterrânea	22,5	28/09/2017	28/09/2018	Vencido	15620	Cabedelo	Poco	-	7,0151111111111	-34,84	985,50	0450166200104
940/17	Granja Cascável LTDA - EPP	Comercial	superficial	60	03/10/2017	03/10/2018	Vencido	16296	Princesa Isabel	Acude	Açude	7,6863611111111	38,175055555556	262,8	1483922700130
651/17	Monte Alegre Têxtil S/A	Lançamento de Efluentes	superficial	44	04/06/2018	04/12/2018	Vencido	13585	João Pessoa	Rio	Riacho Mussure	7,1850555555556	34,913694444444	-	4119679100154
650/17	Monte Alegre Têxtil S/A	Industrial	subterrânea	23	27/09/2017	27/09/2018	Vencido	10760	João Pessoa	Poco	-	7,1850555555556	34,913694444444	2.475,72	4119679100154
813/17	Auto Posto Ronaldão Ltda	Abastecimento Urbano Predial	subterrânea	1,59	02/10/2017	02/10/2018	Vencido	11780	João Pessoa	Poco	-	7,1695277777778	34,8686111111111	48,74	0574700800130
596/17	Hospital João Paulo II Ltda.	Abastecimento Urbano Predial	subterrânea	7,94	03/10/2017	03/10/2018	Vencido	17011	João Pessoa	Poco	-	7,1177222222222	34,8754722222222	180,43	4093994400143
882/16	Leonila Maria da Silva Freire	Irrigação	superficial	9	29/09/2017	29/09/2018	Vencido	17004	Mari	Acude	Lagoa Grande	7,0591111111111	35,2754722222222	-	32572972468
759/17	Ednaldo Galvão da Cunha	Irrigação	superficial	10	02/10/2017	02/10/2018	Vencido	17007	Alhandra	Rio	Riacho Jaguarerna	7,3624444444444	34,9384722222222	-	73944882415
562/17	Priscila Barnabé Lyra Jucá	Abastecimento Urbano Predial	subterrânea	1	03/10/2017	03/10/2018	Vencido	17010	João Pessoa	Poco	-	7,1149166666667	34,8362222222222	-	02231803780
473/17	José Carlos Bernardo Pereira	Irrigação	superficial	25	02/10/2017	02/10/2018	Vencido	16468	Sapé	Acude	Açude Vivência	7,1364444444444	35,2224444444444	-	79907636487
294/17	Franço Macapá Ltda - EPP	Comercial	superficial	60	03/10/2017	03/10/2018	Vencido	16295	Princesa Isabel	Acude	Açude	7,6863611111111	38,175055555556	175,2	1483920900158
197/17	Localiza Rent a Car S.A.	Comercial	subterrânea	1,6	04/08/2017	04/08/2018	Vencido	15069	Bayeux	Poco	-	-7,14325	34,947388888889	-	1667008500155




AGÊNCIA EXECUTIVA DE GESTÃO DAS ÁGUAS DO ESTADO DA PARAÍBA

293/17	Franço Macapá Ltda - EPP	Abastecimento Rural	superficial	60	03/10/2017	03/10/2018	Vencido	16419	Princesa Isabel	Acude	Açude	-7,58875	37,9100555555556	62,64	14839209000158
777/17	Manoel Nolício da Silva Filho	Abastecimento Comunitário	superficial	0,2	03/10/2017	03/10/2018	Vencido	17008	Bananeiras	Acude	Barreiro	6,7231388888889	35,6552222222222	21,02	11055138404
129/17	Luciano Cândido Gomes	Irrigação	superficial	30	29/09/2017	03/03/2018	Vencido	17005	Mari	Acude	Lagoa Grande	-7,056	35,2672222222222	-	84058200430
130/17	Luciano Cândido Gomes	Irrigação	superficial	40	29/09/2017	03/03/2018	Vencido	16734	Mari	Acude	Açude Olho D'Água	7,0601666666667	35,2830555555556	-	84058200430
474/17	Pedro Quirino Nunes	Irrigação	superficial	20	03/10/2017	03/10/2018	Vencido	15886	Sapé	Acude	Açude Nova Vivência	7,1356388888889	35,2198611111111	-	30233747400
814/17	Abasteça Comércio de Combustíveis Ltda.	Abastecimento Urbano Predial	subterrânea	2,8	02/10/2017	02/10/2018	Vencido	13587	Bayeux	Poco	-	7,1301666666667	34,9352222222222	115,32	07211715000132
269/17	AMBEV S.A.	Industrial	subterrânea	100	04/10/2017	04/03/2019	Vencido	15701	João Pessoa	Poco	-	7,1892222222222	34,9093333333333	13.140,00	07526557001343
270/17	AMBEV S.A.	Industrial	subterrânea	120	04/10/2017	04/03/2019	Vencido	15699	João Pessoa	Poco	-	7,1882222222222	34,9080833333333	13.140,00	07526557001343
512/17	Gilvan Celso Cavalcanti de Moraes Sobrinho	Irrigação	superficial	800	09/08/2017	09/08/2018	Vencido	15536	Rio Tinto	Rio	Riacho Pacaré	6,8733888888889	34,9668055555556	8.580,00	09767851453
509/17	Gilvan Celso Cavalcanti de Moraes Sobrinho	Irrigação	superficial	350	09/08/2017	09/08/2018	Vencido	15539	Rio Tinto	Rio	Riacho Tanques	6,8146666666667	34,9444444444444	2.730,00	09767851453
513/17	Gilvan Celso Cavalcanti de Moraes Sobrinho	Irrigação	superficial	2000	09/08/2017	09/08/2018	Vencido	15540	Rio Tinto	Rio	Rio Miriri	6,8906944444444	34,9359444444444	25.740,00	09767851453
939/17	Granja Cascável LTDA - EPP	Abastecimento Rural	superficial	60	03/10/2017	03/10/2018	Vencido	16420	Princesa Isabel	Acude	Açude	7,5931111111111	37,9099444444444	87,60	14839227000130
526/17	CBILOG - Cabo Branco Industrial e Logística Ltda	Abastecimento Urbano Predial	subterrânea	5,42	01/09/2017	01/09/2018	Vencido	15685	Alhandra	Poco	-	7,2543333333333	34,9379166666667	350,40	14477292000162
684/17	Francisco Leonel Pereira Freire	Abastecimento Rural	subterrânea	3,6	21/09/2017	21/09/2018	Vencido	16522	Mamanguape	Poco	-	6,6242222222222	35,1460555555556	378,43	18103529400
714/17	Colônia de Pescadores e Aquicultores de Mari -Z-71	Aquicultura	superficial	1	05/10/2017	05/10/2018	Vencido	17014	Mari	Acude	Açude Olho d'água	7,0590833333333	35,2751388888889	-	20428049000157
685/17	Amanda de Medeiros Bezerra	Irrigação	superficial	36	06/11/2017	06/11/2018	Vencido	13588	Araçagi	Acude	Açude Araçagi	6,8633888888889	35,3371388888889	-	04327146420
494/17	Cidade Jardim Empreendimentos Ltda - EPP	Abastecimento Urbano Predial	subterrânea	21,4	14/08/2017	14/08/2018	Vencido	13966	João Pessoa	Poco	-	-7,18225	34,9291944444444	1.405,98	04891884000172
171/17	RR Agropecuária e Investimentos Imobiliários Ltda - EPP	Abastecimento Urbano Predial	subterrânea	2,8	24/08/2017	24/08/2018	Vencido	14248	João Pessoa	Poco	-	-7,15475	34,8388611111111	49,06	08433602000144
173/17	RR Agropecuária e Investimentos Imobiliários Ltda - EPP	Abastecimento Urbano Predial	subterrânea	3,2	24/08/2017	24/08/2018	Vencido	14063	João Pessoa	Poco	-	7,1546388888889	34,8361944444444	49,06	08433602000144
1040/16	Motogas Ind. de Comp. e Com. de Gás Natural Ltda	Abastecimento Urbano Predial	subterrânea	2,8	02/08/2017	02/08/2018	Vencido	15757	João Pessoa	Poco	-	7,1188611111111	34,8402777777778	-	01420327000266
745/17	Wellington Pereira da Silva	Abastecimento Rural	subterrânea	0,85	01/08/2017	01/08/2018	Vencido	16939	Cajazeiras	Poco	-	6,9603888888889	38,4652777777778	-	02477853422
706/17	Icoplan - Indústria e Comércio de Plásticos Nóbrega Ltda	Industrial	subterrânea	2,5	04/08/2017	04/08/2018	Vencido	13943	João Pessoa	Poco	-	7,1639722222222	34,8210555555556	-	06217379000172



637/17	Costa Azul Imóveis Ltda.	Industrial	superficial	12	05/10/2017	05/10/2018	Vencido	17001	Cabedelo	Lagoa	-	7,0380555555556	34,8488888888889	-	12663712000170
682/17	Leonardo Pereira da Silva	Irrigação	subterrânea	30	09/10/2017	09/10/2018	Vencido	10764	Santa Rita	Poco	-	7,2541944444444	35,0047222222222	-	18602703449
681/17	Leonardo Pereira da Silva	Irrigação	superficial	20	06/10/2017	06/10/2018	Vencido	10758	Santa Rita	Rio	Afluente do Rio Mumbaba	7,2544166666667	35,0045277777778	-	18602703449
510/17	Gilvan Celso Cavalcanti de Moraes Sobrinho	Irrigação	superficial	150	06/09/2017	06/09/2018	Vencido	15549	Rio Tinto	Rio	Riacho Tavares	6,8158333333333	34,9698055555556	810,00	09767851453
511/17	Gilvan Celso Cavalcanti de Moraes Sobrinho	Irrigação	superficial	714	09/08/2017	09/08/2018	Vencido	15535	Santa Rita	Acude	Açude Curralinho	6,9442777777778	35,1332777777778	2.552,55	09767851453
515/17	Gilvan Celso Cavalcanti de Moraes Sobrinho	Irrigação	superficial	190	06/09/2017	06/09/2018	Vencido	16432	Capim	Rio	Riacho Pindoba	6,9240555555556	35,1483888888889	3.260,40	09767851453
514/17	Gilvan Celso Cavalcanti de Moraes Sobrinho	Irrigação	superficial	600	09/08/2017	09/08/2018	Vencido	15234	Rio Tinto	Acude	Rio Miriri	6,8992777777778	34,9691666666667	11.232,00	09767851453
652/17	João Eliazar Bezerra	Comercial	subterrânea	1,5	05/10/2017	05/10/2018	Vencido	16015	João Pessoa	Poco	-	7,1200277777778	34,8603055555556	30,66	02036002404
516/17	Gilvan Celso Cavalcanti de Moraes Sobrinho	Irrigação	superficial	1050	05/10/2017	05/10/2018	Vencido	13285	Rio Tinto	Rio	Rio Miriri	6,8993055555556	34,9680555555556	18.900,00	09767851453
371/14	Severino Manuel Marques	Irrigação	superficial	20	26/09/2017	26/09/2018	Vencido	13956	Rio Tinto	Rio	Rio Pinga	6,6656944444444	35,1072222222222	-	51522047468
985/16	Clube Campestre	Lazer	subterrânea	0,4	21/11/2017	21/11/2018	Vencido	17018	Campina Grande	Poco	-	7,2486111111111	-35,875	-	08580409000136
983/16	Clube Campestre	Lazer	subterrânea	0,33	21/11/2017	21/11/2018	Vencido	17017	Campina Grande	Poco	-	7,2463888888889	35,8733611111111	-	08580409000136
302/17	Energisa Paraíba - Distribuidora de Energia S.A.	Abastecimento Urbano Predial	subterrânea	4,5	09/10/2017	09/10/2018	Vencido	15901	João Pessoa	Poco	-	-7,11925	34,8680277777778	42,12	09095183000140
779/17	Institutos Paraibanos de Educação	Abastecimento Urbano Predial	subterrânea	15	12/04/2018	12/04/2019	Vigente	15822	João Pessoa	Poco	-	7,1573055555556	34,8536111111111	197,10	08679557000102
791/17	Assunção Distribuidora Ltda.	Industrial	subterrânea	3,6	10/10/2017	10/10/2018	Vencido	15753	Alhandra	Poco	-	7,2523055555556	34,9355277777778	60,00	05892612000150
780/17	Institutos Paraibanos de Educação	Abastecimento Urbano Predial	subterrânea	12	12/04/2018	12/04/2019	Vigente	15821	João Pessoa	Poco	-	7,1583333333333	34,8572222222222	411,84	08679557000102
778/17	Institutos Paraibanos de Educação	Abastecimento Urbano Predial	subterrânea	15	12/04/2018	12/04/2019	Vigente	12946	João Pessoa	Poco	-	7,1577777777778	34,8570555555556	514,80	08679557000102
344/17	Auto Norte Distribuidora de Peças Ltda.	Abastecimento Urbano Predial	subterrânea	4,8	09/10/2017	09/10/2018	Vencido	17019	Bayeux	Poco	-	7,1439166666667	34,9183333333333	74,88	11509676000717
676/17	Foxx Ure - JP Ambiental S.A	Abastecimento Rural	subterrânea	3,6	06/10/2017	06/10/2018	Vencido	17016	Santa Rita	Poco	-	-7,218	34,9494722222222	19,32	16731167000162
686/17	Liquigás Distribuidora S.A.	Abastecimento Urbano Predial	subterrânea	2,8	13/10/2017	13/10/2018	Vencido	16021	João Pessoa	Poco	-	7,1602777777778	34,9076944444444	24,53	60886413015845
524/17	José Ivanildo Cavalcanti de Moraes Filho	Irrigação	superficial	128	22/08/2017	22/08/2020	Vigente	13576	Cruz do Espírito Santo	Rio	Rio Una	7,1241111111111	35,1131666666667	1.976,83	33357641453
522/17	José Ivanildo Cavalcanti de Moraes Filho	Irrigação	superficial	98	22/08/2017	22/08/2020	Vigente	15543	Cruz do Espírito Santo	Acude	Açude(Nascente do Tabuleiro)	7,1064166666667	-3507,07	840,84	33357641453




AGÊNCIA EXECUTIVA DE GESTÃO DAS ÁGUAS DO ESTADO DA PARAÍBA

523/17	José Ivanildo Cavalcanti de Moraes Filho	Irrigação	superficial	236	22/08/2017	22/08/2020	Vigente	13538	Cruz do Espírito Santo	Acude	Açude Pedra Lavrada	7,12005555555556	35,1223611111111	2.699,84	33357641453
525/17	José Ivanildo Cavalcanti de Moraes Filho	Irrigação	superficial	130	22/08/2017	22/08/2020	Vigente	13572	Cruz do Espírito Santo	Rio	Riacho Una	7,03455555555556	35,1295833333333	2.000,00	33357641453
519/17	José Ivanildo Cavalcanti de Moraes Filho	Irrigação	superficial	101	22/08/2017	22/08/2020	Vigente	15545	Mamanguape	Rio	Riacho da Pedra	6,82755555555556	35,1486944444444	450,00	33357641453
518/17	José Ivanildo Cavalcanti de Moraes Filho	Irrigação	superficial	654	22/08/2017	22/08/2020	Vigente	15544	Cruz do Espírito Santo	Rio	Riacho das Folhas	7,07861111111111	35,0908055555556	12.242,88	33357641453
520/17	José Ivanildo Cavalcanti de Moraes Filho	Irrigação	superficial	862	22/08/2017	22/08/2020	Vigente	15505	Sapé	Rio	Açude Curralinho	6,96327777777778	35,1404722222222	10.125,00	33357641453
517/17	José Ivanildo Cavalcanti de Moraes Filho	Irrigação	superficial	123,29	22/08/2017	22/08/2020	Vigente	14344	Cruz do Espírito Santo	Acude	Açude Capivara	7,12408333333333	-35,1255	1.586,74	33357641453
521/17	José Ivanildo Cavalcanti de Moraes Filho	Irrigação	superficial	454	22/08/2017	22/08/2020	Vigente	13282	Cruz do Espírito Santo	Rio	Riacho das Folhas	7,07883333333333	35,0900277777778	4.957,68	33357641453
795/17	Japungú Agroindustrial S. A.	Irrigação	subterrânea	200	10/11/2017	10/11/2018	Vencido	17045	Rio Tinto	Poco	-	6,84227777777778	34,9644722222222	780,00	09357997000106
975/17	Antônio Pedrosa de Moraes Coutinho Filho	Irrigação	superficial	80	13/10/2017	13/06/2018	Vencido	12827	Curral de Cima	Acude	Açude Nego Angelo	6,74544444444444	35,2894166666667	-	14720515487
976/17	Antônio Pedrosa de Moraes Coutinho Filho	Irrigação	superficial	40	13/10/2017	13/06/2018	Vencido	16508	Curral de Cima	Lagoa	Campina	6,74522222222222	35,2780277777778	-	14720515487
796/17	Japungú Agroindustrial S. A.	Irrigação	superficial	300	10/11/2017	10/11/2018	Vencido	17046	Rio Tinto	Rio	Riacho Gravassu	6,82708333333333	35,0183611111111	1.521,00	09357997000106
694/17	Mageciene Chaves de Oliveira	Comercial	subterrânea	3,5	16/10/2017	16/10/2018	Vencido	16430	João Pessoa	Poco	-	7,06388888888889	34,8475555555556	53,66	04478975434
601/17	Prefeitura Municipal de Pedro Régis	Abastecimento Comunitário	superficial	2,95	22/03/2018	22/03/2019	Vencido	17109	Pedro Régis	Acude	Açude Público Cacimba Salgado	6,64130555555556	35,3275277777778	155,05	01612967000197
314/12	Associação dos Piscicultores e Aquicultores do Mun de Araçagi	Aquicultura	superficial	1	18/04/2018	18/04/2019	Vigente	11348	Araçagi	Acude	Açude Araçagi	5,85077777777778	35,3245833333333	-	07908269000110
742/15	PREFEITURA MUNICIPAL DE RIACHÃO DO POÇO	Abastecimento Rural	subterrânea	3,35	26/04/2018	26/04/2019	Vigente	17113	Riachão do Poço	Poco	-	7,16161111111111	35,2584166666667	-	01612366000184
746/17	Assoc. dos Prod. Rurais da Reg. de Boqueirão de Cajazeiras	Industrial	subterrânea	0,85	02/05/2018	02/05/2019	Vigente	17114	Cajazeiras	Poco	-	6,96038888888889	38,4652777777778	-	26718790000139
978/17	Construtora Luiz Costa Ltda.	Industrial	superficial	90	21/09/2017	21/09/2018	Vencido	16991	Caraubas	Rio	Rio Paraíba	7,66747222222222	36,4464722222222	-	00779059000120
906/17	José Capitulino da Silva	Irrigação	superficial	34	25/04/2018	25/04/2019	Vigente	17112	Curral de Cima	Rio	Riacho Olho D'Água	6,71366666666667	-35,233	-	08655901415
905/17	José Capitulino da Silva	Irrigação	superficial	44	25/04/2018	25/04/2019	Vigente	17111	Mamanguape	Rio	Riacho Caiana	6,71480555555556	35,1506388888889	-	08655901415
948/17	Edison Cabral de Lira	Irrigação	superficial	56,4	27/04/2018	27/04/2019	Vigente	17115	Natuba	Acude	Açude Particular	7,64441666666667	35,5489444444444	-	13213717487
950/17	Maria Helena Bezerra Cavalcanti Moura	Abastecimento Urbano Predial	subterrânea	9	30/04/2018	30/04/2019	Vigente	17117	João Pessoa	Poco	-	-7,12	34,8401388888889	39,42	13603744420
266/17	Francaênio Luciano de Souto - ME	Comercial	subterrânea	20	11/06/2018	11/06/2019	Vigente	17120	Frei Martinho	Poco	-	6,48080555555556	36,4635833333333	202,18	11573450000190



912/17	Edriano Marculino da Silva	Irrigação	superficial	15	12/06/2018	12/06/2019	Vigente	17121	Jacaráú	Rio	Rio Ibitipuca	-6,64625	35,1788888888889	-	04542862445
729/17	Biosev S.A.	Irrigação	superficial	320	16/11/2017	16/11/2018	Vencido	12076	Cruz do Espírito Santo	Rio	Riacho Mumbaba	7,22833333333333	35,0846111111111	3.801,60	15527906000993
732/17	Biosev S.A.	Irrigação	superficial	500	16/11/2017	16/11/2018	Vencido	12427	Pedras de Fogo	Acude	Acude Pitanga	7,36052777777778	-35,04125	8.400,00	15527906000993
734/17	Biosev S.A.	Irrigação	superficial	500	16/11/2017	16/11/2018	Vencido	12309	Alhandra	Rio	Rio Vermelho	-7,302	35,0133611111111	6.000,00	15527906000993
730/17	Biosev S.A.	Irrigação	superficial	420	16/11/2017	16/11/2018	Vencido	16645	Pedras de Fogo	Rio	Rio Papocas	7,40319444444444	35,0369444444444	2.640,00	15527906000993
382/11	Biosev S.A.	Industrial	superficial	500	19/10/2017	19/10/2018	Vencido	12599	Pedras de Fogo	Rio	Rio Gramame-Mamuaba	7,35133333333333	35,0301944444444	-	15527906000993
719/17	Biosev S.A.	Industrial	superficial	500	16/11/2017	16/11/2018	Vencido	13593	Pedras de Fogo	Rio	Rio Gramame	7,35086111111111	35,0296388888889	-	15527906000993
738/17	Biosev S.A.	Irrigação	superficial	120	19/10/2017	19/10/2018	Vencido	12071	Alhandra	Rio	Rio Gramame	7,33708333333333	35,0003888888889	2.160,00	15527906000993
970/17	Biosev S.A.	Industrial	superficial	1640	05/07/2018	05/07/2019	Vigente	17067	Pedras de Fogo	Acude	Acude Ibura	-7,35375	35,0275555555556	590,40	15527906000993
401/14	Biosev S.A.	Abastecimento Rural	superficial	20	19/10/2017	19/10/2018	Vencido	15269	Pedras de Fogo	Rio	Rio Gramame-Mamuaba	7,35138888888889	-35,03	-	15527906000993
726/17	Biosev S.A.	Irrigação	superficial	150	16/11/2017	16/11/2018	Vencido	16123	Alhandra	Rio	Riacho Taberubus	7,38736111111111	34,9528611111111	2.237,50	15527906000993
724/17	Biosev S.A.	Irrigação	superficial	320	19/10/2017	19/10/2018	Vencido	13603	Conde	Rio	Rio Jacoca	7,25386111111111	34,8867222222222	3.649,15	15527906000993
722/17	Biosev S.A.	Irrigação	superficial	320	19/10/2017	19/10/2018	Vencido	16674	Alhandra	Rio	Afluente do Rio Papocas	7,44338888888889	-34,86675	3.940,92	15527906000993
728/17	Biosev S.A.	Irrigação	superficial	490	26/10/2017	26/10/2018	Vencido	12437	Pedras de Fogo	Rio	Rio Popocas	7,42319444444444	34,9961666666667	7.500,00	15527906000993
723/17	Biosev S.A.	Irrigação	superficial	25,93	19/10/2017	19/10/2018	Vencido	13605	Pedras de Fogo	Rio	Riacho da Bica	7,31822222222222	35,0689444444444	124,44	15527906000993
720/17	Biosev S.A.	Industrial	superficial	200	16/11/2017	16/11/2018	Vencido	13604	Pedras de Fogo	Acude	Acude Ibura	7,35333333333333	35,0271666666667	-	15527906000993
971/17	Biosev S.A.	Irrigação	superficial	1000	05/07/2018	05/07/2019	Vigente	17118	Pedras de Fogo	Rio	Rio Gramame	7,35086111111111	35,0296388888889	9.012,96	15527906000993
725/17	Biosev S.A.	Irrigação	superficial	145	19/10/2017	19/10/2018	Vencido	12077	João Pessoa	Rio	Rio Mumbaba	7,19177777777778	-34,95125	2.082,50	15527906000993
721/17	Biosev S.A.	Irrigação	superficial	812	19/10/2017	19/10/2018	Vencido	13596	Pedras de Fogo	Acude	Acude Salamargo	7,40291666666667	34,9901111111111	14.616,00	15527906000993
735/17	Biosev S.A.	Irrigação	superficial	120	16/11/2017	16/11/2018	Vencido	12429	Alhandra	Rio	Rio Mamuaba	7,27372222222222	35,0284722222222	2.160,00	15527906000993
731/17	Biosev S.A.	Irrigação	superficial	420	16/11/2017	16/11/2018	Vencido	13595	Pedras de Fogo	Rio	Afluente do Rio Papocas	7,39747222222222	35,0399166666667	2.646,00	15527906000993
727/17	Biosev S.A.	Irrigação	superficial	360	16/11/2017	16/11/2018	Vencido	13597	Alhandra	Rio	Rio Aterro	7,32077777777778	34,9281388888889	4.050,00	15527906000993



733/17	Biosev S.A.	Irrigação	superficial	220	16/11/2017	16/11/2018	Vencido	13598	Caaporã	Rio	Rio Popocas	7,43247222222222	34,9345833333333	3.168,00	15527906000993
736/17	Biosev S.A.	Irrigação	superficial	120	16/11/2017	16/11/2018	Vencido	12096	Santa Rita	Rio	Rio Mamuaba	7,26972222222222	-35,0185	2.160,00	15527906000993
737/17	Biosev S.A.	Irrigação	superficial	120	19/10/2017	19/10/2018	Vencido	12074	Pedras de Fogo	Rio	Rio Mamuaba	7,29236111111111	-35,0705	2.160,00	15527906000993
683/17	Rosângela Borges de Moura Silva	Irrigação	subterrânea	15	09/10/2017	09/10/2018	Vencido	11391	Santa Rita	Poco	-	7,24413888888889	34,9979444444444	-	60355360420
977/17	Julio César Fernandes	Irrigação	superficial	14,46	27/04/2018	27/04/2019	Vigente	17116	Rio Tinto	Rio	Rio Pinga Pinga	-6,658	35,1088611111111	-	67566928449
973/17	Construtora Luiz Costa Ltda.	Industrial	superficial	90	21/09/2017	21/09/2018	Vencido	17110	Caraúbas	Rio	Rio Paraíba	7,71716666666667	36,5004722222222	648,00	00779059000120
868/17	Conceserv Concreto & Serviços S/A	Industrial	subterrânea	12,41	13/07/2018	13/07/2019	Vigente	17127	Cabedelo	Poco	-	7,08763888888889	34,8512222222222	464,63	06262453002035
824/17	José Bartolomeu Silveira Carneiro Leão	Irrigação	superficial	120	04/12/2017	04/12/2018	Vencido	15150	Juripiranga	Acude	Açude da Vila	7,36113888888889	35,1811111111111	1.700,00	08460370410
529/16	Paulo Roberto Jacques Coutinho	Irrigação	superficial	104,16	30/05/2018	30/05/2019	Vigente	16943	Rio Tinto	Rio	Riacho Miriri	6,93397222222222	35,0643055555556	-	07536925468
530/16	Paulo Roberto Jacques Coutinho	Irrigação	superficial	104,16	30/05/2018	30/05/2019	Vigente	16944	Santa Rita	Rio	Rio Nascente do Bambu	7,01119444444444	34,9102222222222	-	07536925468
1252/15	Japungú Agroindustrial S. A.	Irrigação	superficial	800	13/11/2017	13/11/2018	Vencido	16400	Rio Tinto	Rio	Rio Jacaré	6,87774444444444	34,9331888888889	11.440,00	09357997000106
-	-	-	-	-	-	-	-	-	-	-	-	-	-	-	-



5. OUTORGA DE RECURSOS HIDRICOS – SISTEMA NOVO

Número Processo	Nome Usuário	Finalidade	Tipo Captação	Vazão Outorgada (m³/h)	Data Emissão	Data Validade	Situação	Número Outorga	Município	Tipo Manancial	Nome Fonte Hídrica	Latitude	Longitude	Valor Cobrado	CPF / CNPJ
1148/2017	ABATEDOURO DE BOVINOS SANTARITENSE LTDA-ME	COMERCIAL	SUBTER RÂNEA	2	14/03/2018	14/03/2019	APRO VADO	17035	SANTA RITA	POCO		7,12836111111111	34,9881388888889	41,18	15.804.366/0001-90
1151/2017	ABATEDOURO DE BOVINOS SANTARITENSE LTDA-ME	COMERCIAL	SUBTER RÂNEA	2	10/05/2018	10/05/2019	APRO VADO	17034	SANTA RITA	POCO		7,12605555555556	34,9909166666667	48,67	15.804.366/0001-90
1153/2017	ABATEDOURO DE BOVINOS SANTARITENSE LTDA-ME	COMERCIAL	SUBTER RÂNEA	1,7	14/03/2018	14/03/2019	APRO VADO	17036	SANTA RITA	POCO		7,12822222222222	34,9880833333333	22,27	15.804.366/0001-90
158/2018	A & C CENTRO DE CONTATOS S/A	ABASTECIMENTO_PUBLICICO	SUBTER RÂNEA	1,41	15/05/2018	15/05/2019	APRO VADO	17223	CAMPINA GRANDE	POCO		7,24558333333333	-35,906	18,40	02.455.233/0014-29
381/2018	A & C CENTRO DE CONTATOS S/A	ABASTECIMENTO_PUBLICICO	SUBTER RÂNEA	3	16/07/2018	16/07/2019	APRO VADO	17405	CAMPINA GRANDE	POCO		7,24638888888889	35,9052777777778	52,42	02.455.233/0014-29
1191/2017	A GRANJITA EMPREENDEMENTOS ALIM. DE AVES E DERIVADOS EIRELI-EPP	COMERCIAL	SUBTER RÂNEA	2	18/04/2018	18/04/2019	APRO VADO	17208	JOÃO PESSOA	POCO		7,16652777777778	34,8213888888889	30,66	19.447.736/0001-30
1192/2017	A GRANJITA EMPREENDEMENTOS ALIM. DE AVES E DERIVADOS EIRELI-EPP	COMERCIAL	SUBTER RÂNEA	2	18/04/2018	18/04/2019	APRO VADO	17209	JOÃO PESSOA	POCO		7,15302777777778	34,8312777777778	30,66	19.447.736/0001-30
1193/2017	A GRANJITA EMPREENDEMENTOS ALIM. DE AVES E DERIVADOS EIRELI-EPP	COMERCIAL	SUBTER RÂNEA	2	18/04/2018	18/04/2019	APRO VADO	17170	JOÃO PESSOA	POCO		-7,16625	34,8207777777778	74,13	19.447.736/0001-30
215/2018	AGRO INDUSTRIAL TABU S/A	IRRIGACAO	SUPERFICIAL	120	24/07/2018	24/07/2019	APRO VADO	17334	CAAPORÃ	RIO		7,44202777777778	-34,9275	1.440,00	09.053.646/0001-01
216/2018	AGRO INDUSTRIAL TABU S/A	IRRIGACAO	SUPERFICIAL	120	24/07/2018	24/07/2019	APRO VADO	17343	ALHANDRA	RIO		7,37194444444444	34,8963888888889	1.440,00	09.053.646/0001-01
217/2018	AGRO INDUSTRIAL TABU S/A	IRRIGACAO	SUPERFICIAL	120	24/07/2018	24/07/2019	APRO VADO	17342	PITIMBU	RIO		7,48888888888889	34,8413888888889	1.440,00	09.053.646/0001-01
218/2018	AGRO INDUSTRIAL TABU S/A	IRRIGACAO	SUPERFICIAL	150	24/07/2018	24/07/2019	APRO VADO	17341	ALHANDRA	RIO		7,36666666666667	34,9227777777778	2.700,00	09.053.646/0001-01
219/2018	AGRO INDUSTRIAL TABU S/A	IRRIGACAO	SUPERFICIAL	150	24/07/2018	24/07/2019	APRO VADO	17319	CAAPORÃ	RIO		7,48861111111111	34,9022222222222	2.700,00	09.053.646/0001-01
220/2018	AGRO INDUSTRIAL TABU S/A	IRRIGACAO	SUPERFICIAL	125	24/07/2018	24/07/2019	APRO VADO	17338	ALHANDRA	RIO		7,37416666666667	34,9027777777778	1.500,00	09.053.646/0001-01
221/2018	AGRO INDUSTRIAL TABU S/A	IRRIGACAO	SUPERFICIAL	360	24/07/2018	24/07/2019	APRO VADO	17320	CAAPORÃ	RIO		7,48402777777778	34,8671666666667	5.400,00	09.053.646/0001-01
222/2018	AGRO INDUSTRIAL TABU S/A	IRRIGACAO	SUPERFICIAL	150	24/07/2018	24/07/2019	APRO VADO	17333	CAAPORÃ	RIO		7,52666666666667	34,9037777777778	2.250,00	09.053.646/0001-01
223/2018	AGRO INDUSTRIAL TABU S/A	IRRIGACAO	SUPERFICIAL	120	24/07/2018	24/07/2019	APRO VADO	17339	ALHANDRA	RIO		7,43736111111111	34,9218333333333	1.440,00	09.053.646/0001-01
224/2018	AGRO INDUSTRIAL TABU S/A	IRRIGACAO	SUPERFICIAL	150	24/07/2018	24/07/2019	APRO VADO	17332	CAAPORÃ	ACUDE		7,50638888888889	34,9004166666667	2.700,00	09.053.646/0001-01
226/2018	AGRO INDUSTRIAL TABU S/A	IRRIGACAO	SUPERFICIAL	150	24/07/2018	24/07/2019	APRO VADO	17335	CAAPORÃ	RIO		7,45952777777778	-34,93725	2.250,00	09.053.646/0001-01
227/2018	AGRO INDUSTRIAL TABU S/A	IRRIGACAO	SUPERFICIAL	120	24/07/2018	24/07/2019	APRO VADO	17321	CAAPORÃ	RIO		7,44202777777778	-34,9275	1.440,00	09.053.646/0001-01



228/2018	AGRO INDUSTRIAL TABU S/A	IRRIGACAO	SUPERFICIAL	150	24/07/2018	24/07/2019	APROVADO	17330	CAAPORÃ	ACUDE	0	7,4847222 2222222	34,897222 2222222	2.700,00	09.053.646 /0001-01
229/2018	AGRO INDUSTRIAL TABU S/A	IRRIGACAO	SUPERFICIAL	360	24/07/2018	24/07/2019	APROVADO	17331	CAAPORÃ	RIO	0	7,4655555 5555556	34,882777 7777778	5.400,00	09.053.646 /0001-01
233/2018	AGRO INDUSTRIAL TABU S/A	IRRIGACAO	SUPERFICIAL	120	24/07/2018	24/07/2019	APROVADO	17340	PITIMBU	RIO	0	7,4883333 3333333	-34,8275	1.440,00	09.053.646 /0001-01
234/2018	AGRO INDUSTRIAL TABU S/A	IRRIGACAO	SUPERFICIAL	120	24/07/2018	24/07/2019	APROVADO	17344	PITIMBU	RIO	0	7,4980833 3333333	34,830638 8888889	1.440,00	09.053.646 /0001-01
249/2018	AGRO INDUSTRIAL TABU S/A	IRRIGACAO	SUPERFICIAL	150	24/07/2018	24/07/2019	APROVADO	17337	PITIMBU	RIO	0	-7,489	34,841472 2222222	1.350,00	09.053.646 /0001-01
250/2018	AGRO INDUSTRIAL TABU S/A	IRRIGACAO	SUPERFICIAL	300	24/07/2018	24/07/2019	APROVADO	17322	CAAPORÃ	RIO	0	7,5022222 2222222	34,878888 8888889	4.500,00	09.053.646 /0001-01
251/2018	AGRO INDUSTRIAL TABU S/A	IRRIGACAO	SUPERFICIAL	150	24/07/2018	24/07/2019	APROVADO	17323	CAAPORÃ	ACUDE	0	7,4905277 7777778	34,893111 1111111	2.700,00	09.053.646 /0001-01
252/2018	AGRO INDUSTRIAL TABU S/A	IRRIGACAO	SUPERFICIAL	360	24/07/2018	24/07/2019	APROVADO	17324	CAAPORÃ	RIO	0	7,4583333 3333333	34,878055 5555556	6.480,00	09.053.646 /0001-01
253/2018	AGRO INDUSTRIAL TABU S/A	INDUSTRIAL	SUPERFICIAL	300	24/07/2018	24/07/2019	APROVADO	17325	CAAPORÃ	ACUDE	0	7,5068833 3333333	34,900636 1111111	6.480,00	09.053.646 /0001-01
254/2018	AGRO INDUSTRIAL TABU S/A	ABASTECIMENTO_RURAL	SUBTERRÂNEA	1	24/07/2018	24/07/2019	APROVADO	17326	CAAPORÃ	POCO	0	-7,4705	34,887666 6666667	140,16	09.053.646 /0001-01
255/2018	AGRO INDUSTRIAL TABU S/A	ABASTECIMENTO_RURAL	SUBTERRÂNEA	4	24/07/2018	24/07/2019	APROVADO	17327	CAAPORÃ	POCO	0	7,5181666 6666667	34,879222 2222222	350,40	09.053.646 /0001-01
256/2018	AGRO INDUSTRIAL TABU S/A	ABASTECIMENTO_RURAL	SUBTERRÂNEA	2,4	24/07/2018	24/07/2019	APROVADO	17328	CAAPORÃ	POCO	0	7,5086111 1111111	34,876666 6666667	29,20	09.053.646 /0001-01
257/2018	AGRO INDUSTRIAL TABU S/A	INDUSTRIAL	SUBTERRÂNEA	2	24/07/2018	24/07/2019	APROVADO	17329	CAAPORÃ	POCO	0	7,5113888 8888889	34,880555 5555556	87,60	09.053.646 /0001-01
1266/2017	AMAZONAS INDÚSTRIA E COMÉRCIO LTDA	INDUSTRIAL	SUBTERRÂNEA	1,09	13/04/2018	13/04/2019	APROVADO	17113	JOÃO PESSOA	POCO	0	7,1928333 3333333	-34,9035	216,00	47.959.697 /0013-20
1267/2017	AMAZONAS INDÚSTRIA E COMÉRCIO LTDA	INDUSTRIAL	SUBTERRÂNEA	6,79	13/04/2018	13/04/2019	APROVADO	17112	JOÃO PESSOA	POCO	0	-7,19325	34,902083 3333333	349,55	47.959.697 /0013-20
1283/2017	ANDRÉ RIBEIRO COUTINHO DALIA	AQUICULTURA	SUPERFICIAL	5	10/05/2018	10/05/2019	APROVADO	17186	MARI	ACUDE	0	-7,0919	-35,3207	340,46	075.280.69 4-77
1190/2017	ANTÔNIO CHAVES CABRAL	ABASTECIMENTO_RURAL	SUPERFICIAL	1,5	04/04/2018	04/04/2019	APROVADO	17055	CAPIM	ACUDE	0	6,9090138 8888889	35,192380 5555556	201,60	282.055.61 4-00
1001/2017	ANTÔNIO DA SILVA NUNES	IRRIGACAO	SUPERFICIAL	45	18/04/2018	18/04/2019	APROVADO	17062	NATUBA	RIO	Rio Natuba	-7,6395	35,562527 7777778	-	486.998.02 4-04
1197/2017	ANTONIO INÁCIO DA SILVA	ABASTECIMENTO_RURAL	SUPERFICIAL	3,14	18/04/2018	18/04/2019	APROVADO	17193	DUAS ESTRADAS	ACUDE	0	6,7233888 8888889	35,442697 2222222	174,18	005.572.00 4-82
1257/2017	ANTONIO XAVIER DE LIMA	IRRIGACAO	SUPERFICIAL	1,5	18/06/2018	18/06/2019	APROVADO	17352	JACARAÚ	RIO	0	6,6509444 4444444	-35,23	-	635.049.01 7-72
1161/2017	ARMANDO BELARMINO BENEDITO	IRRIGACAO	SUPERFICIAL	50	10/05/2018	10/05/2019	APROVADO	17077	CONDE	RIO	Rio Graú	7,3298888 8888889	34,875333 3333333	-	035.944.68 4-10
141/2018	A S FERREIRA MAIA & CIA LTDA	COMERCIAL	SUBTERRÂNEA	10,45	18/04/2018	18/04/2019	APROVADO	17197	CATOLÉ DO RIO OCHA	POCO	0	6,3364166 6666667	37,749463 8888889	331,25	29.747.910 /0001-14



280/2018	BAHIANA DISTRIBUIDORA DE GÁS LTDA	INDUSTRIAL	SUBTER RÂNEA	10	26/07/2018	26/07/2019	APRO VADO	17409	CONDE	POCO	0	7,24936111111111	34,9306666666667	55,44	46.395.687 /0043-61
63/2018	CACHAÇA DO VALE ENGENHO DE AGUARDENTE DE CANA LTDA	INDUSTRIAL	SUPERFICIAL	1250	16/07/2018	16/07/2019	APRO VADO	17191	SAPÉ	ACUDE	0	6,99038888888889	35,2572777777778	1.440,00	28.236.866 /0001-15
1264/2017	CAIO PONCIO AYRES DO RÊGO	IRRIGACAO	SUBTER RÂNEA	5	15/05/2018	15/05/2019	APRO VADO	17027	POMBAL	POCO	0	6,71405555555556	37,7748888888889	-	852.972.16 /4-00
58/2018	CAMBUCCI S.A	INDUSTRIAL	SUBTER RÂNEA	2	23/05/2018	23/05/2019	APRO VADO	17120	BAYEUX	POCO	0	7,12563888888889	34,9198611111111	129,60	61.088.894 /0024-02
1246/2017	CARLOS ANTONIO GOMES GONÇALVES	IRRIGACAO	SUPERFICIAL	3	10/05/2018	10/05/2019	APRO VADO	17131	MAMANGUAPE	RIO	Riacho Caiana	6,66980555555556	35,1450833333333	-	207.061.38 /4-49
197/2018	CEMITÉRIO MEMORIAL VALE DA SAUDADE JOÃO PESSOA	ABASTECIMENTO PUBLICO	SUBTER RÂNEA	4,2	16/07/2018	16/07/2019	APRO VADO	17415	CRUZ DO ESPÍRITO SANTO	POCO	0	7,18722222222222	35,0601666666667	39,31	28.976.778 /0001-50
1254/2017	CENTRAL LAVA JATO SERVIÇOS LTDA - ME	COMERCIAL	SUBTER RÂNEA	2	16/04/2018	16/04/2019	APRO VADO	17026	CAMPINA GRANDE	POCO	0	7,21861111111111	-35,8875	73,31	28.833.833 /0001-52
1041/2017	CINEP - CIA DE DESENVOLVIMENTO DA PARAIBA	ABASTECIMENTO PUBLICO	SUBTER RÂNEA	43,05	22/11/2017	22/11/2018	APRO VADO	16998	CAAPORÃ	POCO	0	7,51791388888889	34,9533805555556	1.051,20	09.123.027 /0001-46
997/2017	COLOROBIA NORDESTE PRODUTOS PARA CERÂMICA LTDA	INDUSTRIAL	SUBTER RÂNEA	15	05/03/2018	05/03/2019	APRO VADO	17031	JOÃO PESSOA	POCO	0	-7,23325	34,9271944444444	95,76	04.019.729 /0001-60
982/2017	COMPANHIA PERNAMBUCANA DE SANEAMENTO	ABASTECIMENTO PUBLICO	SUPERFICIAL	371	25/10/2017	24/10/2018	APRO VADO	16992	BARRA DE SÃO MIGUEL	RIO	Rio Paraíba	7,61138888888889	36,3213888888889	-	09.769.035 /0001-64
1265/2017	COMPANHIA SULAMERICANA DE BRINQUEDOS	ABASTECIMENTO PUBLICO	SUBTER RÂNEA	2,84	05/03/2018	05/03/2019	APRO VADO	17056	JOÃO PESSOA	POCO	0	7,19447222222222	34,8963888888889	-	09.256.116 /0001-60
1007/2017	CONDOMÍNIO DO EDIFÍCIO HARDMAN PRAIA FLAT	ABASTECIMENTO PUBLICO	SUBTER RÂNEA	15	04/12/2017	04/12/2018	APRO VADO	17021	JOÃO PESSOA	POCO	0	7,10063888888889	34,8327777777778	328,50	02.960.693 /0001-90
1112/2017	CONDOMÍNIO MANGABEIRA SHOPPING CENTER	ABASTECIMENTO PUBLICO	SUBTER RÂNEA	10	26/07/2018	26/07/2019	APRO VADO	17143	JOÃO PESSOA	POCO	0	7,16108333333333	34,8299166666667	186,66	21.205.484 /0001-85
1113/2017	CONDOMÍNIO MANGABEIRA SHOPPING CENTER	ABASTECIMENTO PUBLICO	SUBTER RÂNEA	7,5	26/07/2018	26/07/2019	APRO VADO	17142	JOÃO PESSOA	POCO	0	7,16044444444444	34,8309444444444	189,60	21.205.484 /0001-85
1114/2017	CONDOMÍNIO MANGABEIRA SHOPPING CENTER	ABASTECIMENTO PUBLICO	SUBTER RÂNEA	13	26/07/2018	26/07/2019	APRO VADO	17144	JOÃO PESSOA	POCO	0	7,16055555555556	34,8321388888889	66,60	21.205.484 /0001-85
1115/2017	CONDOMÍNIO MANGABEIRA SHOPPING CENTER	ABASTECIMENTO PUBLICO	SUBTER RÂNEA	13,5	26/07/2018	26/07/2019	APRO VADO	17140	JOÃO PESSOA	POCO	0	7,16147222222222	34,8293888888889	69,18	21.205.484 /0001-85
1116/2017	CONDOMÍNIO MANGABEIRA SHOPPING CENTER	ABASTECIMENTO PUBLICO	SUBTER RÂNEA	12	26/07/2018	26/07/2019	APRO VADO	17141	JOÃO PESSOA	POCO	0	7,16219444444445	34,8290277777778	61,49	21.205.484 /0001-85
15/2018	CONDOMÍNIO RESIDENCIAL JEOVA MESQUITA	ABASTECIMENTO PUBLICO	SUBTER RÂNEA	6253	18/01/2018	18/01/2019	APRO VADO	17033	JOÃO PESSOA	POCO	0	7,09022222222222	34,8375833333333	247,61	05.943.270 /0001-50
17/2018	CONDOMÍNIO RESIDENCIAL JOÃO MARIA DUTRA	ABASTECIMENTO PUBLICO	SUBTER RÂNEA	2563	13/04/2018	13/04/2019	APRO VADO	17088	JOÃO PESSOA	POCO	0	7,15219444444444	34,8414722222222	93,98	28.860.722 /0001-35
1194/2017	CONDOMÍNIO RESIDENCIAL VILA REAL	ABASTECIMENTO PUBLICO	SUBTER RÂNEA	30	05/02/2018	05/02/2019	APRO VADO	17037	JOÃO PESSOA	POCO	0	7,14119444444445	34,8231388888889	568,35	04.898.035 /0001-40
1195/2017	CONDOMÍNIO RESIDENCIAL VILA REAL	ABASTECIMENTO PUBLICO	SUBTER RÂNEA	9	05/02/2018	05/02/2019	APRO VADO	17038	JOÃO PESSOA	POCO	0	7,13997222222222	34,8238055555556	280,32	04.898.035 /0001-40
1157/2017	CONSÓRCIO ACAUA	INDUSTRIAL	SUPERFICIAL	199	05/02/2018	05/02/2019	APRO VADO	17006	SAPÉ	RIO	0	7,0660277777778	35,2583611111111	-	12.849.028 /0001-87



1158/2017	CONSÓRCIO ACAUA	INDUSTRIAL	SUPERFICIAL	199	05/02/2018	05/02/2019	APROVADO	17007	MARI	ACUDE	0	-7,11925	35,354027 7777778	-	12.849.028 /0001-87
1159/2017	CONSÓRCIO ACAUA	INDUSTRIAL	SUPERFICIAL	199	05/02/2018	05/02/2019	APROVADO	17008	RIACHÃO DO P OÇO	RIO	0	7,1161111 1111111	35,277388 8888889	-	12.849.028 /0001-87
1259/2017	CONSÓRCIO ACAUA	ABASTECIMENTO PUBLICO	SUBTERRÂNEA	1,3	16/04/2018	16/04/2019	APROVADO	17187	MARI	POCO	0	7,0603388 8888889	35,306416 6666667	65,89	12.849.028 /0001-87
111/2018	CONSTRUTORA LUIZ COSTA LTDA	ABASTECIMENTO PUBLICO	SUPERFICIAL	90	04/04/2018	04/04/2019	APROVADO	17160	MONTEIRO	RIO	0	7,8940658 3333333	37,140672 2222222	229,86	00.779.059 /0001-20
152/2018	CONSTRUTORA LUIZ COSTA LTDA	ABASTECIMENTO PUBLICO	SUPERFICIAL	90	23/03/2018	23/03/2019	APROVADO	17180	MONTEIRO	RIO	0	7,8874194 4444444	37,107730 5555556	229,86	00.779.059 /0001-20
3/2018	COTEMINAS S.A	INDUSTRIAL	SUBTERRÂNEA	19,21	12/03/2018	12/03/2019	APROVADO	17066	JOÃO PESSOA	POCO	0	7,2076111 1111111	-34,90975	2.489,62	07.663.140 /0004-31
4/2018	COTEMINAS S.A	INDUSTRIAL	SUBTERRÂNEA	39,6	12/03/2018	12/03/2019	APROVADO	17064	JOÃO PESSOA	POCO	0	7,2078055 5555556	34,909861 1111111	5.132,16	07.663.140 /0004-31
5/2018	COTEMINAS S.A	INDUSTRIAL	SUBTERRÂNEA	23,34	12/03/2018	12/03/2019	APROVADO	17065	JOÃO PESSOA	POCO	0	7,2031944 4444444	34,908138 8888889	3.024,86	07.663.140 /0004-31
6/2018	COTEMINAS S.A	INDUSTRIAL	SUBTERRÂNEA	55	12/03/2018	12/03/2019	APROVADO	17067	JOÃO PESSOA	POCO	0	7,2023333 3333333	34,911388 8888889	7.128,00	07.663.140 /0004-31
7/2018	COTEMINAS S.A	INDUSTRIAL	SUBTERRÂNEA	45	12/03/2018	12/03/2019	APROVADO	17068	JOÃO PESSOA	POCO	0	7,1986388 8888889	34,908888 8888889	5.832,00	07.663.140 /0004-31
8/2018	COTEMINAS S.A	INDUSTRIAL	SUBTERRÂNEA	26,67	12/03/2018	12/03/2019	APROVADO	17069	JOÃO PESSOA	POCO	0	7,2041111 1111111	34,908555 5555556	3.456,43	07.663.140 /0004-31
9/2018	COTEMINAS S.A	INDUSTRIAL	SUBTERRÂNEA	8,21	12/03/2018	12/03/2019	APROVADO	17070	JOÃO PESSOA	POCO	0	7,2077222 2222222	34,909861 1111111	1.064,02	07.663.140 /0004-31
1061/2017	CSQ ENGENHARIA LTDA	INDUSTRIAL	SUBTERRÂNEA	1,95	10/05/2018	10/05/2019	APROVADO	17045	JOÃO PESSOA	POCO	0	7,0676666 6666667	34,840166 6666667	-	08.921.890 /0001-86
140/2018	DAVI VICTOR LIMA ROCHA SANTOS	COMERCIAL	SUBTERRÂNEA	2,66	27/06/2018	26/06/2019	APROVADO	17300	SANTA LUZIA	POCO	0	6,8730333 3333333	-36,9321	109,50	29.367.105 /0001-65
1010/2017	DELTA ENGENHARIA LTDA.	INDUSTRIAL	SUBTERRÂNEA	8	16/04/2018	16/04/2019	APROVADO	17089	JOÃO PESSOA	POCO	0	7,1462222 2222222	34,849086 1111111	78,00	02.980.212 /0001-08
1299/2017	DELTA ENGENHARIA LTDA.	INDUSTRIAL	SUBTERRÂNEA	4,5	16/04/2018	16/04/2019	APROVADO	17127	JOÃO PESSOA	POCO	0	7,1732777 7777778	34,912111 1111111	67,08	02.980.212 /0001-08
1009/2017	DENILSON ANTONIO DE FREITAS	AQUICULTURA	SUPERFICIAL	60	15/05/2018	15/05/2019	APROVADO	17189	RIACHÃO DO P OÇO	ACUDE	0	7,1492432 8883748	35,310489 7380913	1.043,54	009.863.32 4-45
122/2018	DIEGO CAVALCANTI DE ANDRADE	IRRIGACAO	SUPERFICIAL	38570	26/07/2018	26/07/2019	APROVADO	17349	MAMANGUAPE	ACUDE	0	6,7568333 3333333	35,172833 3333333	758,57	062.197.74 4-69
123/2018	DIEGO CAVALCANTI DE ANDRADE	IRRIGACAO	SUPERFICIAL	85714	26/07/2018	26/07/2019	APROVADO	17348	MAMANGUAPE	ACUDE	0	6,7568888 8888889	35,172833 3333333	1.685,71	062.197.74 4-69
211/2018	DIOGO RAPHAEL DE LIMA FERREIRA CONSTRUÇÕES EIRELI-EPP	INDUSTRIAL	SUBTERRÂNEA	3,21	26/06/2018	26/06/2019	APROVADO	17398	CONDE	POCO	0	7,2686388 8888889	34,813666 6666667	156,62	24.941.165 /0001-26
1188/2017	D' PADUA DESTILAÇÃO, PRODUÇÃO, AGROINDÚSTRIA, COMÉRCIO	INDUSTRIAL	SUPERFICIAL	780	26/03/2018	26/03/2019	APROVADO	17162	RIO TINTO	RIO	Rio Camara tuba	6,6088888 8888889	35,056083 3333333	16.848,00	06.312.488 /0001-79
1037/2017	DURATEX S.A.	LANÇAMENTO_D E_EFLUENTES	SUPERFICIAL	5,7	21/06/2018	21/06/2019	APROVADO	17093	JOÃO PESSOA	RIO	0	7,1792638 8888889	34,903961 1111111	599,18	97.837.181 /0039-10



12/2018	EDILSON NUNES DE PAULA	COMERCIAL	SUBTER RÂNEA	2,4	21/05/2018	21/05/2019	APRO VADO	17094	JOÃO PESSOA	POCO	0	7,1308333 3333333	34,862666 6666667	-	007.843.19 4-80
1034/2017	EDMILSON DA SILVA HONÓRIO	IRRIGACAO	SUPERFI CIAL	30	14/03/2018	14/03/2019	APRO VADO	17097	ARAÇAGI	ACUDE	0	6,8823055 5555556	35,324666 6666667	-	078.876.42 4-18
1275/2017	ELIZABETH TERTOLIANO SILVA DE OLIVEIRA	AQUICULTURA	SUPERFI CIAL	9	24/04/2018	24/04/2019	APRO VADO	17047	BANANEIRAS	ACUDE	0	6,7698138 8888889	35,598647 2222222	113,82	064.481.04 4-02
285/2018	ELIZETE MATIAS DE ALMEIDA	ABASTECIMENTO PUBLICO	SUBTER RÂNEA	3	16/07/2018	16/07/2019	APRO VADO	17292	BAYEUX	POCO	0	7,1475555 5555556	34,914666 6666667	52,56	23.724.993 /0001-40
1140/2017	ENERGISA BORBOREMA - DISTRIBUIDORA DE ENERGIA S/A	ABASTECIMENTO PUBLICO	SUBTER RÂNEA	1	10/05/2018	10/05/2019	APRO VADO	17116	CAMPINA GRANDE	POCO	0	-7,25675	35,930027 7777778	18,01	08.826.596 /0001-95
1016/2017	ESTREITO AGROPECUÁRIA	IRRIGACAO	SUPERFI CIAL	410	26/06/2018	26/06/2019	APRO VADO	17137	MATARACA	RIO	0	6,5366944 4444444	35,068611 1111111	6.131,35	11.578.572 /0001-79
494/2018	ETIENE DIAS DA SILVA	AQUICULTURA	SUBTER RÂNEA	8	13/07/2018	13/07/2019	APRO VADO	17413	MOGEIRO	POCO	0	7,3239361 1111111	35,546561 1111111	-	498.694.26 4-68
496/2018	ETIENE DIAS DA SILVA	AQUICULTURA	SUBTER RÂNEA	8	13/07/2018	13/07/2019	APRO VADO	17412	MOGEIRO	POCO	0	7,3238944 4444444	-35,546775	-	498.694.26 4-68
497/2018	ETIENE DIAS DA SILVA	AQUICULTURA	SUBTER RÂNEA	8	13/07/2018	13/07/2019	APRO VADO	17414	MOGEIRO	POCO	0	7,3240166 6666667	-35,546425	-	498.694.26 4-68
1124/2017	EXPEDITO ELIAS PEREIRA	IRRIGACAO	SUPERFI CIAL	40	10/05/2018	10/05/2019	APRO VADO	17009	SANTA RITA	RIO	Riacho Mu mbaba	7,2021111 1111111	34,972916 6666667	-	467.824.51 4-68
147/2018	FABRICIO SILVEIRA DA CUNHA LIMA	AQUICULTURA	SUPERFI CIAL	12,58	26/03/2018	26/03/2019	APRO VADO	17184	AREIA	ACUDE	0	-6,92425	-35,674	-	092.911.62 4-00
1198/2017	FAZENDA ALIANÇA INDUSTRIA DE AGUARDENTE LTDA - ME	INDUSTRIAL	SUBTER RÂNEA	4,8	10/05/2018	10/05/2019	APRO VADO	17018	SÃO DOMINGO S	POCO	0	6,8011111 1111111	37,983472 2222222	44,93	27.810.950 /0001-38
62/2018	FERNANDO EDUARDO RABELO DIAS	IRRIGACAO	SUPERFI CIAL	150	16/07/2018	16/07/2019	APRO VADO	17207	SAPÉ	ACUDE	0	6,9894444 4444444	35,257888 8888889	-	111.999.03 4-34
1233/2017	FERNANDO EDUARDO RABELO DIAS FILHO	IRRIGACAO	SUPERFI CIAL	144,6	18/04/2018	18/04/2019	APRO VADO	17168	SAPÉ	ACUDE	0	7,0044166 6666667	35,196833 3333333	694,08	036.625.81 4-18
1234/2017	FERNANDO EDUARDO RABELO DIAS FILHO	IRRIGACAO	SUPERFI CIAL	150	18/04/2018	18/04/2019	APRO VADO	17167	SAPÉ	RIO	0	6,9731944 4444444	35,215361 1111111	1.041,12	036.625.81 4-18
1235/2017	FERNANDO EDUARDO RABELO DIAS FILHO	IRRIGACAO	SUPERFI CIAL	150	18/04/2018	18/04/2019	APRO VADO	17166	MARI	ACUDE	0	6,9943055 5555556	35,264388 8888889	1.041,12	036.625.81 4-18
1236/2017	FERNANDO EDUARDO RABELO DIAS FILHO	IRRIGACAO	SUPERFI CIAL	150	18/04/2018	18/04/2019	APRO VADO	17165	SAPÉ	ACUDE	0	6,9714722 2222222	35,227888 8888889	780,84	036.625.81 4-18
1237/2017	FERNANDO EDUARDO RABELO DIAS FILHO	IRRIGACAO	SUPERFI CIAL	150	18/04/2018	18/04/2019	APRO VADO	17164	SAPÉ	ACUDE	0	6,9572777 7777778	35,183361 1111111	867,60	036.625.81 4-18
1238/2017	FERNANDO EDUARDO RABELO DIAS FILHO	IRRIGACAO	SUPERFI CIAL	146,6	18/04/2018	18/04/2019	APRO VADO	17169	MARI	ACUDE	0	6,9956944 4444444	35,278833 3333333	694,08	036.625.81 4-18
1239/2017	FERNANDO EDUARDO RABELO DIAS FILHO	IRRIGACAO	SUPERFI CIAL	150000	18/04/2018	18/04/2019	APRO VADO	17190	SAPÉ	ACUDE	0	-6,998	35,223972 2222222	1.526,98	036.625.81 4-18
1240/2017	FERNANDO EDUARDO RABELO DIAS FILHO	IRRIGACAO	SUPERFI CIAL	180	18/04/2018	18/04/2019	APRO VADO	17163	SAPÉ	ACUDE	0	7,0176944 4444444	35,204666 6666667	862,60	036.625.81 4-18
1256/2017	FERNANDO EDUARDO RABELO DIAS FILHO	IRRIGACAO	SUPERFI CIAL	150	18/04/2018	18/04/2019	APRO VADO	17210	SOBRADO	ACUDE	0	7,1787638 8888889	35,215494 4444444	1.608,75	036.625.81 4-18



37/2018	FOXX URE-JP AMBIENTAL S.A	ABASTECIMENTO PUBLICO	SUBTERRÂNEA	5,1	11/07/2018	11/07/2019	APROVADO	17122	SANTA RITA	POCO	0	7,21805555555556	34,9494722222222	-	16.731.167/0001-62
204/2018	FRANCISCO DE ASSIS DE SOUSA	IRRIGACAO	SUPERFICIAL	72	28/05/2018	28/05/2019	APROVADO	17299	IBIARA	ACUDE	0	7,42358333333333	38,4005555555556	-	008.529.804-26
993/2017	FRANCISCO DE ASSIS LUNA DE VASCONCELOS	IRRIGACAO	SUPERFICIAL	10	18/04/2018	18/04/2019	APROVADO	17014	ALHANDRA	RIO	0	-7,32275	-34,9635	-	424.068.204-59
1270/2017	FREDERICO BEZERRA MADRUGA	IRRIGACAO	SUPERFICIAL	150	26/03/2018	26/03/2019	APROVADO	17175	RIO TINTO	ACUDE	0	-6,6185	35,0345555555556	2.145,00	042.984.664-93
1018/2017	GABRIEL M. S. DE SOUZA RANGEL	IRRIGACAO	SUPERFICIAL	8,72	10/05/2018	10/05/2019	APROVADO	17196	SANTA RITA	RIO	Riacho Mu mbaba	7,20852777777778	34,9858055555556	-	083.157.654-50
120/2018	GERALDO HENRIQUE DE CARVALHO	IRRIGACAO	SUPERFICIAL	17,28	16/07/2018	16/07/2019	APROVADO	17198	MAMANGUAP E	RIO	0	6,71830555555556	35,1479722222222	-	022.268.694-41
1294/2017	GILSON LIMA DA SILVA	IRRIGACAO	SUPERFICIAL	20	10/05/2018	10/05/2019	APROVADO	17205	MAMANGUAP E	RIO	Rio do Barr o Branco	6,67227777777778	35,1766666666667	-	010.523.794-94
10/2018	GUARAVES - GUARABIRA AVES LTDA	COMERCIAL	SUPERFICIAL	5	04/04/2018	04/04/2019	APROVADO	17054	SERTÃOZINHO	ACUDE	0	6,73305555555556	35,4158333333333	87,60	12.727.145/0001-78
1293/2017	GUARAVES - GUARABIRA AVES LTDA	COMERCIAL	SUPERFICIAL	100	04/04/2018	04/04/2019	APROVADO	17133	GUARABIRA	ACUDE	0	6,85566666666667	35,4594722222222	3.350,58	12.727.145/0001-78
1291/2017	HERMANO BEZERRA CAVALCANTI	AQUICULTURA	SUPERFICIAL	15	24/04/2018	24/04/2019	APROVADO	17079	SOLÂNEA	ACUDE	0	6,74710277777778	35,6747194444444	476,44	204.845.774-68
1017/2017	HOSPLAV LAVANDERIA HOSPITALAR LTDA-EPP	COMERCIAL	SUBTERRÂNEA	6	04/12/2017	04/12/2018	APROVADO	17005	JOÃO PESSOA	POCO	0	7,16288888888889	34,8191111111111	236,52	13.583.677/0001-41
1189/2017	H PLUS ADMINISTRAÇÃO E HOTELARIA LTDA	ABASTECIMENTO PUBLICO	SUBTERRÂNEA	5865	04/12/2017	04/12/2018	APROVADO	17012	JOÃO PESSOA	POCO	0	7,12702777777778	34,8232222222222	282,33	05.217.384/0001-12
1027/2017	HUGO MALTA DE RESENDE JÚNIOR	IRRIGACAO	SUPERFICIAL	120	10/05/2018	10/05/2019	APROVADO	17102	MAMANGUAP E	RIO	Rio da Pitanga	6,59461111111111	35,1649444444444	-	127.193.904-53
143/2018	HUGO MALTA DE RESENDE JÚNIOR	AQUICULTURA	SUPERFICIAL	30	26/06/2018	26/06/2019	APROVADO	17211	MAMANGUAP E	RIO	Rio da Pitanga	6,59560277777778	-35,16575	632,19	127.193.904-53
1143/2017	INTERCEMENT BRASIL S.A	LANÇAMENTO_D E_EFLUENTES	SUPERFICIAL	1000	04/04/2018	04/04/2019	APROVADO	17124	JOÃO PESSOA	RIO	0	7,13238888888889	34,8930833333333	25.344,00	62.258.884/0091-92
1152/2017	INTERCEMENT BRASIL S.A.	INDUSTRIAL	SUPERFICIAL	8,33	16/07/2018	16/07/2019	APROVADO	17048	CONDE	RIO	Rio Água B oa	7,23572222222222	34,9011388888889	729,70	62.258.884/0089-78
279/2018	INTERCEMENT BRASIL S.A.	INDUSTRIAL	SUBTERRÂNEA	50,23	13/07/2018	13/07/2019	APROVADO	17406	CONDE	POCO	0	7,23519444444444	34,9071388888889	4.927,50	62.258.884/0089-78
1169/2017	ITANILSO RODRIGUES DE SOUZA	IRRIGACAO	SUPERFICIAL	25	10/05/2018	10/05/2019	APROVADO	17084	CAAPORÃ	RIO	Rio Pitanga	-7,47925	-34,93475	-	433.992.584-53
1171/2017	ITANILSO RODRIGUES DE SOUZA	IRRIGACAO	SUPERFICIAL	50	10/05/2018	10/05/2019	APROVADO	17085	CAAPORÃ	RIO	Rio Pitanga	7,48552777777778	34,9358888888889	-	433.992.584-53
1110/2017	ITOGRASS AGRÍCOLA NORDESTE LTDA	IRRIGACAO	SUPERFICIAL	68910	01/12/2017	01/12/2018	APROVADO	17032	CRUZ DO ESPÍ RITO SANTO	ACUDE	0	7,21638888888889	35,1400555555556	9.403,04	18.141.871/0003-52
165/2018	IVANILDA CAVALCANTI DE MORAIS	IRRIGACAO	SUPERFICIAL	100	18/06/2018	18/06/2019	APROVADO	17389	MAMANGUAP E	RIO	0	6,80466666666667	35,1500638888889	1.072,50	190.327.494-04
166/2018	IVANILDA CAVALCANTI DE MORAIS	IRRIGACAO	SUPERFICIAL	50	18/06/2018	18/06/2019	APROVADO	17381	MAMANGUAP E	RIO	0	6,75755555555556	35,2281111111111	180,80	190.327.494-04



167/2018	IVANILDA CAVALCANTI DE MORAIS	IRRIGACAO	SUPERFICIAL	50	18/06/2018	18/06/2019	APROVADO	17386	MAMANGUAPE	RIO	0	6,75841666666667	35,2223055555556	180,00	190.327.494-04
168/2018	IVANILDA CAVALCANTI DE MORAIS	IRRIGACAO	SUPERFICIAL	50	18/06/2018	18/06/2019	APROVADO	17387	MAMANGUAPE	RIO	0	6,76769444444444	35,2173333333333	337,50	190.327.494-04
169/2018	IVANILDA CAVALCANTI DE MORAIS	IRRIGACAO	SUPERFICIAL	50	18/06/2018	18/06/2019	APROVADO	17385	MAMANGUAPE	RIO	0	6,79405555555556	35,1694166666667	1.070,00	190.327.494-04
170/2018	IVANILDA CAVALCANTI DE MORAIS	IRRIGACAO	SUPERFICIAL	50,77	18/06/2018	18/06/2019	APROVADO	17382	MAMANGUAPE	RIO	0	6,76408333333333	35,2196111111111	290,40	190.327.494-04
171/2018	IVANILDA CAVALCANTI DE MORAIS	IRRIGACAO	SUPERFICIAL	50	18/06/2018	18/06/2019	APROVADO	17380	MAMANGUAPE	RIO	0	6,74761111111111	35,2326666666667	393,25	190.327.494-04
172/2018	IVANILDA CAVALCANTI DE MORAIS	IRRIGACAO	SUPERFICIAL	147	18/06/2018	18/06/2019	APROVADO	17392	MAMANGUAPE	RIO	0	6,77483333333333	35,1740277777778	1.734,60	190.327.494-04
173/2018	IVANILDA CAVALCANTI DE MORAIS	IRRIGACAO	SUPERFICIAL	102	18/06/2018	18/06/2019	APROVADO	17388	MAMANGUAPE	RIO	0	6,77333333333333	35,2201111111111	437,58	190.327.494-04
174/2018	IVANILDA CAVALCANTI DE MORAIS	IRRIGACAO	SUPERFICIAL	50,77	18/06/2018	18/06/2019	APROVADO	17384	MAMANGUAPE	RIO	0	6,72744444444445	35,2079166666667	407,25	190.327.494-04
175/2018	IVANILDA CAVALCANTI DE MORAIS	IRRIGACAO	SUPERFICIAL	50,77	18/06/2018	18/06/2019	APROVADO	17390	MAMANGUAPE	RIO	0	6,74891666666667	35,1848611111111	329,85	190.327.494-04
176/2018	IVANILDA CAVALCANTI DE MORAIS	IRRIGACAO	SUPERFICIAL	70	18/06/2018	18/06/2019	APROVADO	17379	MAMANGUAPE	RIO	0	6,77597222222222	-35,2235	400,40	190.327.494-04
177/2018	IVANILDA CAVALCANTI DE MORAIS	IRRIGACAO	SUPERFICIAL	100	18/06/2018	18/06/2019	APROVADO	17383	MAMANGUAPE	RIO	0	-6,76525	35,2150555555556	260,00	190.327.494-04
178/2018	IVANILDA CAVALCANTI DE MORAIS	IRRIGACAO	SUPERFICIAL	50,77	18/06/2018	18/06/2019	APROVADO	17391	MAMANGUAPE	RIO	0	-6,74275	35,2101388888889	399,30	190.327.494-04
179/2018	IVANILDA CAVALCANTI DE MORAIS	IRRIGACAO	SUPERFICIAL	148	18/06/2018	18/06/2019	APROVADO	17370	MAMANGUAPE	RIO	0	6,76966666666667	35,1858611111111	1.798,94	190.327.494-04
1058/2017	IVANILDO GONÇALVES DANTAS	IRRIGACAO	SUPERFICIAL	12	18/06/2018	18/06/2019	APROVADO	17356	JACARAÚ	RIO	0	6,63758333333333	35,1768055555556	-	028.832.934-14
1125/2017	JAPUNGÚ AGROINDUSTRIAL LTDA	IRRIGACAO	SUPERFICIAL	200	03/04/2018	03/04/2019	APROVADO	17145	RIO TINTO	RIO	Rio do Branco	6,84472222222222	35,0836111111111	4.368,00	09.357.997/0001-06
1126/2017	JAPUNGÚ AGROINDUSTRIAL LTDA	IRRIGACAO	SUPERFICIAL	150	03/04/2018	03/04/2019	APROVADO	17146	SANTA RITA	RIO	Rio Manger eba	6,95511111111111	34,9712777777778	3.276,00	09.357.997/0001-06
1127/2017	JAPUNGÚ AGROINDUSTRIAL LTDA	IRRIGACAO	SUPERFICIAL	200	03/04/2018	03/04/2019	APROVADO	17147	SANTA RITA	RIO	0	7,05027777777778	34,9836111111111	4.368,00	09.357.997/0001-06
1128/2017	JAPUNGÚ AGROINDUSTRIAL LTDA	IRRIGACAO	SUPERFICIAL	200	03/04/2018	03/04/2019	APROVADO	17148	SANTA RITA	RIO	Rio Pau Brasil	7,00916666666667	34,9194444444444	4.368,00	09.357.997/0001-06
1129/2017	JAPUNGÚ AGROINDUSTRIAL LTDA	IRRIGACAO	SUPERFICIAL	150	03/04/2018	03/04/2019	APROVADO	17149	SANTA RITA	RIO	Riacho Jacu ipe	6,95833333333333	34,9155555555556	3.276,00	09.357.997/0001-06
1130/2017	JAPUNGÚ AGROINDUSTRIAL LTDA	IRRIGACAO	SUPERFICIAL	150	03/04/2018	03/04/2019	APROVADO	17150	LUCENA	RIO	Rio Cabioco	6,88777777777778	34,9058333333333	2.252,25	09.357.997/0001-06
1131/2017	JAPUNGÚ AGROINDUSTRIAL LTDA	IRRIGACAO	SUPERFICIAL	400	03/04/2018	03/04/2019	APROVADO	17151	LUCENA	RIO	Rio Miriri	6,89355555555556	34,9494722222222	8.736,00	09.357.997/0001-06
1132/2017	JAPUNGÚ AGROINDUSTRIAL LTDA	IRRIGACAO	SUPERFICIAL	400	03/04/2018	03/04/2019	APROVADO	17152	LUCENA	RIO	Rio Miriri	6,89088888888889	34,9354444444444	8.736,00	09.357.997/0001-06



1133/2017	JAPUNGÚ AGROINDUSTRIAL LTDA	IRRIGACAO	SUPERFICIAL	250	03/04/2018	03/04/2019	APROVADO	17153	ITAPOROROCA	RIO	Rio Maman guape	6,86916666666667	35,2302777777778	3.705,00	09.357.997/0001-06
1134/2017	JAPUNGÚ AGROINDUSTRIAL LTDA	IRRIGACAO	SUPERFICIAL	400	03/04/2018	03/04/2019	APROVADO	17154	RIO TINTO	RIO	0	6,86888888888889	35,0980555555556	7.400,00	09.357.997/0001-06
1135/2017	JAPUNGÚ AGROINDUSTRIAL LTDA	IRRIGACAO	SUPERFICIAL	100	03/04/2018	03/04/2019	APROVADO	17155	RIO TINTO	RIO	Riacho Taberaba	6,83616666666667	-35,04225	1.850,00	09.357.997/0001-06
1136/2017	JAPUNGÚ AGROINDUSTRIAL LTDA	INDUSTRIAL	SUPERFICIAL	250	03/04/2018	03/04/2019	APROVADO	17156	SANTA RITA	RIO	0	6,98069444444444	35,0231666666667	5.400,00	09.357.997/0001-06
1137/2017	JAPUNGÚ AGROINDUSTRIAL LTDA	IRRIGACAO	SUPERFICIAL	200	03/04/2018	03/04/2019	APROVADO	17157	RIO TINTO	RIO	0	6,82919444444444	34,9927222222222	2.405,00	09.357.997/0001-06
1138/2017	JAPUNGÚ AGROINDUSTRIAL LTDA	IRRIGACAO	SUPERFICIAL	150	03/04/2018	03/04/2019	APROVADO	17158	LUCENA	RIO	0	6,94583333333333	34,9017222222222	2.960,00	09.357.997/0001-06
1167/2017	JAPUNGÚ AGROINDUSTRIAL LTDA	IRRIGACAO	SUPERFICIAL	400	03/04/2018	03/04/2019	APROVADO	17171	RIO TINTO	RIO	0	6,88227777777778	34,9513055555556	8.736,00	09.357.997/0001-06
417/2018	JAPUNGÚ AGROINDUSTRIAL LTDA	IRRIGACAO	SUPERFICIAL	250	26/07/2018	26/07/2019	APROVADO	17430	SAPÉ	ACUDE	0	7,09527777777778	35,1908333333333	4.625,00	09.357.997/0001-06
418/2018	JAPUNGÚ AGROINDUSTRIAL LTDA	IRRIGACAO	SUPERFICIAL	250	26/07/2018	26/07/2019	APROVADO	17431	SAPÉ	ACUDE	0	6,99613888888889	-35,2325	3.700,00	09.357.997/0001-06
419/2018	JAPUNGÚ AGROINDUSTRIAL LTDA	IRRIGACAO	SUPERFICIAL	200	26/07/2018	26/07/2019	APROVADO	17432	RIO TINTO	RIO	0	6,81583333333333	35,0172222222222	2.400,00	09.357.997/0001-06
420/2018	JAPUNGÚ AGROINDUSTRIAL LTDA	IRRIGACAO	SUPERFICIAL	300	26/07/2018	26/07/2019	APROVADO	17433	CAPIM	ACUDE	0	6,92241666666667	35,1919166666667	3.510,00	09.357.997/0001-06
421/2018	JAPUNGÚ AGROINDUSTRIAL LTDA	IRRIGACAO	SUPERFICIAL	300	26/07/2018	26/07/2019	APROVADO	17435	RIO TINTO	RIO	0	-6,8905	34,9359722222222	3.600,00	09.357.997/0001-06
422/2018	JAPUNGÚ AGROINDUSTRIAL LTDA	IRRIGACAO	SUPERFICIAL	840	26/07/2018	26/07/2019	APROVADO	17434	SAPÉ	ACUDE	0	7,05833333333333	-35,17	15.724,80	09.357.997/0001-06
423/2018	JAPUNGÚ AGROINDUSTRIAL LTDA	IRRIGACAO	SUPERFICIAL	600	26/07/2018	26/07/2019	APROVADO	17436	SANTA RITA	RIO	0	7,01416666666667	35,0033333333333	11.725,00	09.357.997/0001-06
424/2018	JAPUNGÚ AGROINDUSTRIAL LTDA	IRRIGACAO	SUPERFICIAL	400	26/07/2018	26/07/2019	APROVADO	17438	RIO TINTO	RIO	0	6,92194444444444	35,0341666666667	4.800,00	09.357.997/0001-06
425/2018	JAPUNGÚ AGROINDUSTRIAL LTDA	IRRIGACAO	SUPERFICIAL	300	26/07/2018	26/07/2019	APROVADO	17437	SANTA RITA	RIO	0	6,98258333333333	34,9278888888889	5.616,00	09.357.997/0001-06
426/2018	JAPUNGÚ AGROINDUSTRIAL LTDA	IRRIGACAO	SUPERFICIAL	100	26/07/2018	26/07/2019	APROVADO	17439	RIO TINTO	RIO	0	-6,85075	35,0594444444444	2.184,00	09.357.997/0001-06
427/2018	JAPUNGÚ AGROINDUSTRIAL LTDA	IRRIGACAO	SUPERFICIAL	250	26/07/2018	26/07/2019	APROVADO	17440	LUCENA	RIO	0	6,94497222222222	34,9550277777778	3.750,00	09.357.997/0001-06
428/2018	JAPUNGÚ AGROINDUSTRIAL LTDA	IRRIGACAO	SUPERFICIAL	300	26/07/2018	26/07/2019	APROVADO	17441	SAPÉ	ACUDE	0	-7,0235	35,2172777777778	2.525,00	09.357.997/0001-06
429/2018	JAPUNGÚ AGROINDUSTRIAL LTDA	IRRIGACAO	SUPERFICIAL	400	26/07/2018	26/07/2019	APROVADO	17442	SANTA RITA	RIO	0	7,07969444444444	35,0176388888889	8.000,00	09.357.997/0001-06
430/2018	JAPUNGÚ AGROINDUSTRIAL LTDA	IRRIGACAO	SUPERFICIAL	400	26/07/2018	26/07/2019	APROVADO	17443	SANTA RITA	RIO	Rio Cabocó	-7,09375	34,9734722222222	7.488,00	09.357.997/0001-06
431/2018	JAPUNGÚ AGROINDUSTRIAL LTDA	IRRIGACAO	SUPERFICIAL	120	26/07/2018	26/07/2019	APROVADO	17444	SAPÉ	ACUDE	0	7,02186111111111	35,2267777777778	1.108,80	09.357.997/0001-06



432/2018	JAPUNGÚ AGROINDUSTRIAL LTDA	IRRIGACAO	SUPERFICIAL	200	26/07/2018	26/07/2019	APROVADO	17445	SANTA RITA	RIO	0	-7,08425	35,07011111111111	3.600,00	09.357.997/0001-06
433/2018	JAPUNGÚ AGROINDUSTRIAL LTDA	IRRIGACAO	SUPERFICIAL	300	26/07/2018	26/07/2019	APROVADO	17447	RIO TINTO	RIO	0	7,01547222222222	35,0656666666667	3.600,00	09.357.997/0001-06
454/2018	JAPUNGÚ AGROINDUSTRIAL LTDA	AGROINDUSTRIAL	SUPERFICIAL	1355	26/07/2018	26/07/2019	APROVADO	17446	SANTA RITA	RIO	Rio Cabocó	7,08905555555556	34,9826666666667	24.390,00	09.357.997/0004-59
996/2017	JOÃO ALVES DE ANDRADE NETO	ABASTECIMENTO PUBLICO	SUBTERRÂNEA	1	05/03/2018	05/03/2019	APROVADO	16994	PATOS	POCO	0	7,03069444444444	37,2811666666667	-	872.497.314-91
1263/2017	JOÃO AUGUSTO MARINHO	IRRIGACAO	SUPERFICIAL	15	26/03/2018	26/03/2019	APROVADO	17177	JACARAÚ	ACUDE	0	6,59366666666667	35,2780833333333	-	044.633.824-91
180/2018	JOÃO BATISTA DE SOUZA AMORIM	IRRIGACAO	SUPERFICIAL	50	16/07/2018	16/07/2019	APROVADO	17362	MAMANGUAPE	RIO	Riacho Pito mbeira	6,82087222222222	35,1828888888889	-	059.671.984-15
1055/2017	JOAO HONORIO FLORES	IRRIGACAO	SUPERFICIAL	25	14/03/2018	14/03/2019	APROVADO	17098	ARAÇAGI	ACUDE	0	6,88252777777778	35,3245277777778	-	019.526.994-28
1251/2017	JOSÉ CARLOS LUCENA DE FARIAS	IRRIGACAO	SUPERFICIAL	40	26/07/2018	26/07/2019	APROVADO	17449	PITIMBU	RIO	Rio Graú	7,35847222222222	34,8208055555556	-	428.456.454-49
1144/2017	JOSÉ CLAUDINO FERREIRA FILHO	IRRIGACAO	SUPERFICIAL	20	10/05/2018	10/05/2019	APROVADO	17132	MAMANGUAPE	RIO	Rio Camar tuba	6,65747222222222	35,1596388888889	-	461.228.774-68
1276/2017	JOSÉ DOMINGOS DE AMORIN	AQUICULTURA	SUPERFICIAL	12	24/04/2018	24/04/2019	APROVADO	17053	BANANEIRAS	ACUDE	0	6,78232777777778	35,6014638888889	141,41	928.028.694-34
22/2018	JOSEFA MOUSINHO DA SILVA ME	COMERCIAL	SUBTERRÂNEA	5	09/04/2018	09/04/2019	APROVADO	17059	JOÃO PESSOA	POCO	0	7,15061111111111	34,8744166666667	93,60	24.280.547/0001-56
1287/2017	JOSÉ FRANCISCO SOBRINHO	IRRIGACAO	SUPERFICIAL	7,5	18/06/2018	18/06/2019	APROVADO	17358	JACARAÚ	RIO	Rio Tiriri	6,65061111111111	35,2200277777778	-	177.014.574-53
1031/2017	JOSÉ MARCOS VERÍSSIMO DAS FLORES	IRRIGACAO	SUPERFICIAL	6	14/03/2018	14/03/2019	APROVADO	17100	ARAÇAGI	ACUDE	0	6,88277777777778	35,3243611111111	-	090.198.467-10
1045/2017	JOSÉ PAULINO DA SILVA	IRRIGACAO	SUPERFICIAL	20	10/05/2018	10/05/2019	APROVADO	17225	MAMANGUAPE	LAGOA	0	6,81413888888889	-35,195	-	396.813.604-78
110/2018	JOSÉ VICENTE MEIRA DE VASCONCELOS NETO	IRRIGACAO	SUPERFICIAL	200	10/05/2018	10/05/2019	APROVADO	17200	MAMANGUAPE	RIO	0	6,58638888888889	35,1280277777778	4.200,00	148.946.884-68
1024/2017	KATIA DOS SANTOS SILVA	IRRIGACAO	SUPERFICIAL	15	18/04/2018	18/04/2019	APROVADO	17129	ALHANDRA	RIO	0	7,32772222222222	34,9016944444444	-	045.133.794-80
983/2017	LAFARGEHOLCIM (BRASIL) S.A.	INDUSTRIAL	SUBTERRÂNEA	60	22/11/2017	22/11/2018	APROVADO	16995	CAAPORÃ	POCO	0	7,52372222222222	34,8634722222222	4.270,50	60.869.336/0224-39
984/2017	LAFARGEHOLCIM (BRASIL) S.A.	INDUSTRIAL	SUBTERRÂNEA	99	22/11/2017	22/11/2018	APROVADO	16996	CAAPORÃ	POCO	0	7,52788888888889	34,8652777777778	5.962,28	60.869.336/0224-39
985/2017	LAFARGEHOLCIM (BRASIL) S.A.	INDUSTRIAL	SUBTERRÂNEA	25	22/11/2017	22/11/2018	APROVADO	16997	CAAPORÃ	POCO	0	7,52991666666667	34,8610277777778	1.861,50	60.869.336/0224-39
38/2018	LATICÍNIO BELO VALE LTDA	INDUSTRIAL	SUBTERRÂNEA	3	18/06/2018	18/06/2019	APROVADO	17075	SOUSA	POCO	0	6,75197222222222	38,2352777777778	56,16	41.221.516/0001-43
39/2018	LATICÍNIO BELO VALE LTDA	INDUSTRIAL	SUBTERRÂNEA	6	18/06/2018	18/06/2019	APROVADO	17039	SOUSA	POCO	0	6,75138888888889	38,2358333333333	93,60	41.221.516/0001-43
40/2018	LATICÍNIO BELO VALE LTDA	INDUSTRIAL	SUBTERRÂNEA	10	14/06/2018	13/06/2019	APROVADO	17076	SOUSA	POCO	0	6,75141666666667	38,2333333333333	218,40	41.221.516/0001-43



157/2018	LEVANTER NEGÓCIOS CORPORATIVOS E ADMINISTRADORA DE PARTICIPAÇÕES S/A	COMERCIAL	SUBTERRÂNEA	1,9	12/07/2018	12/07/2019	APROVADO	17204	CABEDELO	POCO	0	7,03955555555556	34,8471388888889	79,90	14.820.636/0001-94
1119/2017	LRC EMPREENDIMENTOS IMOBILIÁRIOS SPE LTDA	INDUSTRIAL	SUBTERRÂNEA	0,8	04/04/2018	04/04/2019	APROVADO	17063	BANANEIRAS	POCO	0	6,73594444444444	-35,649	65,52	20.938.306/0001-09
246/2018	LUISA CONSTRUÇÕES E SERVIÇOS LTDA	ABASTECIMENTO PÚBLICO	SUBTERRÂNEA	2,8	16/07/2018	16/07/2019	APROVADO	17397	CONDE	POCO	0	7,29741666666667	34,8050555555556	42,92	18.100.003/0001-62
1033/2017	LUIZ ALVES DE SOUZA	IRRIGACAO	SUPERFICIAL	25	14/03/2018	14/03/2019	APROVADO	17096	ARAÇAGI	ACUDE	0	6,86733333333333	35,3214166666667	-	892.886.457-72
1273/2017	LUIZ ALVES DE SOUZA	AQUICULTURA	SUPERFICIAL	10	15/02/2018	15/02/2019	APROVADO	17052	ARAÇAGI	ACUDE	0	6,8723666666667	35,323744444445	-	892.886.457-72
1279/2017	MANOEL GOMES DA SILVA	IRRIGACAO	SUPERFICIAL	1,5	18/06/2018	18/06/2019	APROVADO	17353	JACARAÚ	RIO	0	6,65322222222222	35,2325555555556	-	029.391.234-38
1035/2017	MANOEL HONORIO DA SILVA	IRRIGACAO	SUPERFICIAL	6	14/03/2018	14/03/2019	APROVADO	17095	ARAÇAGI	ACUDE	0	6,8824166666667	35,3245833333333	-	673.612.857-91
1042/2017	MARCELA VERÍSSIMO DAS FLORES	IRRIGACAO	SUPERFICIAL	9	14/03/2018	14/03/2019	APROVADO	17121	ARAÇAGI	ACUDE	0	6,87736111111111	35,3254611111111	-	085.353.744-50
1244/2017	MARCIO DE SOUZA ALBUQUERQUE	COMERCIAL	SUBTERRÂNEA	1,8	10/05/2018	10/05/2019	APROVADO	17025	CAMPINA GRANDE	POCO	0	-7,24175	35,8941111111111	-	05.648.507/0001-70
1300/2017	MARCOS FREDERICO R RIBEIRO C FILHO	AQUICULTURA	SUPERFICIAL	60	05/03/2018	05/03/2019	APROVADO	17086	SAPÉ	ACUDE	0	7,01992777777778	35,2580944444444	1.005,66	025.630.764-47
1168/2017	MARCOS LUCENA DE FARIAS	IRRIGACAO	SUPERFICIAL	70	08/01/2018	08/01/2019	APROVADO	17030	PITIMBU	RIO	0	7,36497222222222	34,8621944444444	-	031.620.084-09
1170/2017	MARIA DE LOURDES RIBEIRO	IRRIGACAO	SUPERFICIAL	40	14/03/2018	14/03/2019	APROVADO	17118	PITIMBU	RIO	0	-7,4105	34,8452222222222	-	916.720.664-68
1059/2017	MARIA ROSA EVARISTO DA SILVA	IRRIGACAO	SUPERFICIAL	20	18/06/2018	18/06/2019	APROVADO	17355	JACARAÚ	RIO	0	6,64208333333333	35,1823888888889	-	022.854.054-21
1196/2017	MARIA VILMA VIEIRA DE ANDRADE - ME	INDUSTRIAL	SUBTERRÂNEA	1,58	16/04/2018	16/04/2019	APROVADO	17117	RIACHO DOS CAVALOS	POCO	0	6,47533333333333	37,6751944444444	127,60	21.389.984/0001-14
1160/2017	MASSAI HOME SERVIÇOS EMP. IMOB. SPE LTDA	INDUSTRIAL	SUBTERRÂNEA	3,5	11/06/2018	11/06/2019	APROVADO	17023	JOÃO PESSOA	POCO	0	7,11561111111111	34,8395555555556	163,80	20.213.202/0001-29
1054/2017	METALGRÁFICA DA PARAIBA LTDA	INDUSTRIAL	SUBTERRÂNEA	0,43	04/01/2018	04/01/2019	APROVADO	16999	JOÃO PESSOA	POCO	0	7,19777777777778	34,9083055555556	-	02.703.480/0001-82
1030/2017	MGA CONSTRUÇÕES E INCORPORAÇÕES LTDA	INDUSTRIAL	SUBTERRÂNEA	4	04/12/2017	04/12/2018	APROVADO	17011	JOÃO PESSOA	POCO	0	7,12313888888889	34,8429722222222	175,20	08.757.801/0001-08
1154/2017	MOACIR NASCIMENTO DA CRUZ	IRRIGACAO	SUPERFICIAL	30	10/05/2018	10/05/2019	APROVADO	17020	CONDE	RIO	Rio Água Boa	7,23571388888889	34,9011361111111	-	675.563.964-87
990/2017	MRV ENGENHARIA E PARTICIPAÇÕES S.A	INDUSTRIAL	SUBTERRÂNEA	1,3	04/01/2018	04/01/2019	APROVADO	17004	CAMPINA GRANDE	POCO	0	7,20583333333333	35,8686111111111	-	08.343.492/0110-83
242/2018	POLYUTIL S/A IND E COMERCIO DE MATERIAIS PLASTICOS	INDUSTRIAL	SUBTERRÂNEA	4,2	16/07/2018	16/07/2019	APROVADO	17401	JOÃO PESSOA	POCO	0	7,18866666666667	34,9024444444444	49,14	09.139.890/0001-91
33/2018	PREFEITURA MUNICIPAL DE PICUI	ABASTECIMENTO RURAL	SUBTERRÂNEA	0,79	08/06/2018	08/06/2019	APROVADO	17317	PICUÍ	POCO	0	6,69138888888889	36,3050277777778	-	08.741.399/0001-73
34/2018	PREFEITURA MUNICIPAL DE PICUI	ABASTECIMENTO RURAL	SUBTERRÂNEA	3,5	08/06/2018	08/06/2019	APROVADO	17060	PICUÍ	POCO	0	6,63172222222222	-36,3575	-	08.741.399/0001-73



35/2018	PREFEITURA MUNICIPAL DE PICUI	ABASTECIMENTO_RURAL	SUBTER RÂNEA	1,33	08/06/2018	08/06/2019	APRO VADO	17318	PICUI	POCO	0	6,62161111111111	36,4091666666667	-	08.741.399/0001-73
332/2018	PREFEITURA MUNICIPAL DE SANTA CECÍLIA	ABASTECIMENTO_RURAL	SUBTER RÂNEA	0,59	20/07/2018	20/07/2019	APRO VADO	17305	SANTA CECÍLIA	POCO	0	7,74558333333333	35,8813611111111	19,97	01.612.643/0001-59
333/2018	PREFEITURA MUNICIPAL DE SANTA CECÍLIA	ABASTECIMENTO_RURAL	SUBTER RÂNEA	2,64	20/07/2018	20/07/2019	APRO VADO	17306	SANTA CECÍLIA	POCO	0	7,74036111111111	35,9538055555556	42,05	01.612.643/0001-59
334/2018	PREFEITURA MUNICIPAL DE SANTA CECÍLIA	ABASTECIMENTO_RURAL	SUBTER RÂNEA	1,92	20/07/2018	20/07/2019	APRO VADO	17307	SANTA CECÍLIA	POCO	0	7,69272222222222	35,8917222222222	42,05	01.612.643/0001-59
335/2018	PREFEITURA MUNICIPAL DE SANTA CECÍLIA	ABASTECIMENTO_RURAL	SUBTER RÂNEA	0,17	20/07/2018	20/07/2019	APRO VADO	17308	SANTA CECÍLIA	POCO	0	-7,6775	35,8885833333333	5,96	01.612.643/0001-59
336/2018	PREFEITURA MUNICIPAL DE SANTA CECÍLIA	ABASTECIMENTO_RURAL	SUBTER RÂNEA	4,94	20/07/2018	20/07/2019	APRO VADO	17309	SANTA CECÍLIA	POCO	0	7,69338888888889	35,8608888888889	42,05	01.612.643/0001-59
337/2018	PREFEITURA MUNICIPAL DE SANTA CECÍLIA	ABASTECIMENTO_RURAL	SUBTER RÂNEA	1,26	20/07/2018	20/07/2019	APRO VADO	17310	SANTA CECÍLIA	POCO	0	7,74083333333333	35,8958611111111	44,15	01.612.643/0001-59
338/2018	PREFEITURA MUNICIPAL DE SANTA CECÍLIA	ABASTECIMENTO_RURAL	SUBTER RÂNEA	1,32	20/07/2018	20/07/2019	APRO VADO	17311	SANTA CECÍLIA	POCO	0	7,78108333333333	35,9251944444444	51,16	01.612.643/0001-59
339/2018	PREFEITURA MUNICIPAL DE SANTA CECÍLIA	ABASTECIMENTO_RURAL	SUBTER RÂNEA	2,54	20/07/2018	20/07/2019	APRO VADO	17312	SANTA CECÍLIA	POCO	0	7,77677777777778	35,9068055555556	52,56	01.612.643/0001-59
340/2018	PREFEITURA MUNICIPAL DE SANTA CECÍLIA	ABASTECIMENTO_RURAL	SUBTER RÂNEA	0,05	20/07/2018	20/07/2019	APRO VADO	17313	SANTA CECÍLIA	POCO	0	-7,733	35,9583611111111	1,75	01.612.643/0001-59
341/2018	PREFEITURA MUNICIPAL DE SANTA CECÍLIA	ABASTECIMENTO_RURAL	SUBTER RÂNEA	0,07	20/07/2018	20/07/2019	APRO VADO	17304	SANTA CECÍLIA	POCO	0	7,71158333333333	35,9411111111111	7,01	01.612.643/0001-59
1046/2017	PREFEITURA MUNICIPAL DE SERTÃOZINHO	ABASTECIMENTO_PUBLICO	SUBTER RÂNEA	1,46	10/05/2018	10/05/2019	APRO VADO	17212	SERTÃOZINHO	POCO	0	6,73833333333333	35,3898055555556	-	01.612.771/0001-00
1047/2017	PREFEITURA MUNICIPAL DE SERTÃOZINHO	ABASTECIMENTO_PUBLICO	SUBTER RÂNEA	1,22	10/05/2018	10/05/2019	APRO VADO	17213	SERTÃOZINHO	POCO	0	6,73833333333333	35,3897222222222	-	01.612.771/0001-00
1048/2017	PREFEITURA MUNICIPAL DE SERTÃOZINHO	ABASTECIMENTO_PUBLICO	SUBTER RÂNEA	1,46	10/05/2018	10/05/2019	APRO VADO	17214	SERTÃOZINHO	POCO	0	6,75369444444444	-35,38325	-	01.612.771/0001-00
1274/2017	RAISSA BARRETO MELO	AQUICULTURA	SUBTER RÂNEA	7	15/05/2018	15/05/2019	APRO VADO	17049	ALAGOINHA	POCO	0	6,99419166666667	35,5061888888889	217,16	064.091.094-74
139/2018	RAIZEN COMBUSTÍVEIS S/A	COMERCIAL	SUPERFICIAL	2	09/04/2018	09/04/2019	APRO VADO	17188	CABEDELO	RIO	0	6,96997222222222	34,8404444444444	210,24	33.453.598/0191-42
318/2018	REFRESCOS GUARARAPES LTDA	INDUSTRIAL	SUBTER RÂNEA	43,41	13/07/2018	13/07/2019	APRO VADO	17374	JOÃO PESSOA	POCO	0	7,17491666666667	34,9063333333333	3.085,27	08.715.757/0007-69
321/2018	REFRESCOS GUARARAPES LTDA	INDUSTRIAL	SUBTER RÂNEA	45,53	13/07/2018	13/07/2019	APRO VADO	17373	JOÃO PESSOA	POCO	0	7,17469444444444	34,9071666666667	3.093,16	08.715.757/0007-69
322/2018	REFRESCOS GUARARAPES LTDA	INDUSTRIAL	SUBTER RÂNEA	24,3	13/07/2018	13/07/2019	APRO VADO	17372	JOÃO PESSOA	POCO	0	-7,174	34,9068611111111	3.022,20	08.715.757/0007-69
41/2018	REMOTTI ATIVIDADES AGRÍCOLAS LTDA	ABASTECIMENTO_PUBLICO	SUBTER RÂNEA	4	07/02/2018	07/02/2019	APRO VADO	17041	CONDE	POCO	0	7,26091666666667	34,8086666666667	334,98	09.249.323/0001-98
387/2018	RENATO SARMENTO E SARMENTO	IRRIGACAO	SUBTER RÂNEA	10	27/06/2018	27/06/2019	APRO VADO	17357	CACHOEIRA DOS ÍNDIOS	POCO	0	6,94388888888889	38,7077777777778	-	049.484.844-82
1142/2017	R. FERNANDES & CIA	INDUSTRIAL	SUPERFICIAL	50	15/02/2018	15/02/2019	APRO VADO	17010	CRUZ DO ESPÍRITO SANTO	ACUDE	0	-7,109375	35,0944638888889	180,00	09.168.055/0001-80



214/2018	ROBERTO BRITO CAVALCANTI	IRRIGACAO	SUPERFI CIAL	125	13/07/2 018	13/07/2 019	APRO VADO	17410	CAAPORÁ	RIO	Rio Pitanga	- 7,4766111 1111111	- 34,924408 3333333	-	160.463.74 7-15
1005/2017	ROCHA & SANTIAGO EMPREENDIMENTOS SPE LTDA	ABASTECIMENTO PUBLICO	SUBTER RÂNEA	2,34	04/04/2 018	04/04/2 019	APRO VADO	17051	CABEDELO	POCO	0	7,0494027 7777778	34,845391 6666667	80,55	23.240.905 /0001-34
319/2018	RUY BARBOSA DANTAS	ABASTECIMENTO PUBLICO	SUBTER RÂNEA	1,23	26/06/2 018	26/06/2 019	APRO VADO	17365	CONDE	POCO	0	7,3101388 8888889	34,806027 7777778	37,74	874.055.55 4-20
1019/2017	SEIRHMA	COMERCIAL	SUBTER RÂNEA	1,8	09/03/2 018	09/03/2 019	APRO VADO	17000	SOLÂNEA	POCO	0	-6,76125	35,720777 7777778	-	02.221.962 /0001-04
520/2018	SEIRHMA	ABASTECIMENTO PUBLICO	SUPERFI CIAL	3060	20/07/2 018	20/07/2 019	APRO VADO	17455	ITATUBA	ACUDE	0	7,4486944 4444444	35,585238 8888889	-	02.221.962 /0001-04
521/2018	SEIRHMA	ABASTECIMENTO PUBLICO	SUPERFI CIAL	4140	20/07/2 018	20/07/2 019	APRO VADO	17456	ITATUBA	ACUDE	0	6,8675444 4444445	35,324166 6666667	-	02.221.962 /0001-04
1145/2017	SEVERINO ARAUJO DA SILVA	IRRIGACAO	SUPERFI CIAL	1,3	05/03/2 018	05/03/2 019	APRO VADO	17040	ALHANDRA	RIO	Rio Mamua ba	7,2658843 0338785	35,032417 7742004	-	506.883.16 4-68
131/2018	SEVERINO SOUZA DE ALMEIDA	AQUICULTURA	SUPERFI CIAL	30	16/04/2 018	16/04/2 019	APRO VADO	17185	GUARABIRA	RIO	Rio Araçaji	6,8848305 5555556	35,499197 2222222	181,80	287.758.80 4-15
65/2018	SUPERINTENDÊNCIA DE OBRAS DO PLANO DE DESENVOLVIMENTO DO ESTADO DA PARAÍBA - SUPLAN	LANÇAMENTO_D E_EFLUENTES	SUPERFI CIAL	13,75	29/01/2 018	29/01/2 019	APRO VADO	17042	GURINHÊM	LAGOA	0	7,1511055 5555556	-35,390375	-	09.125.444 /0001-28
67/2018	SUPERINTENDÊNCIA DE OBRAS DO PLANO DE DESENVOLVIMENTO DO ESTADO DA PARAÍBA - SUPLAN	INDUSTRIAL	SUBTER RÂNEA	4	29/01/2 018	29/01/2 019	APRO VADO	17044	GURINHÊM	POCO	0	7,1544111 1111111	35,392569 4444444	-	09.125.444 /0001-28
124/2018	SUPERMIX CONCRETO S/A	INDUSTRIAL	SUBTER RÂNEA	10	26/06/2 018	26/06/2 019	APRO VADO	17297	CABEDELO	POCO	0	7,0808333 3333333	34,851944 4444444	210,00	34.230.979 /0125-46
1004/2017	SYLAR PARTICIPAÇÕES E CONSULTORIA EM NEGÓCIOS LTDA.	ABASTECIMENTO PUBLICO	SUBTER RÂNEA	20,84	12/12/2 017	12/12/2 018	APRO VADO	17022	CONDE	POCO	0	7,2883611 1111111	34,827916 6666667	23,40	13.135.222 /0001-63
1248/2017	TERRA SANTA INDUSTRIA DE ÁGUAS LTDA -ME	INDUSTRIAL	SUBTER RÂNEA	12	16/04/2 018	16/04/2 019	APRO VADO	17028	JERICÓ	POCO	0	6,5525277 7777778	37,804277 7777778	-	17.889.368 /0001-55
1249/2017	TERRA SANTA INDUSTRIA DE ÁGUAS LTDA -ME	INDUSTRIAL	SUBTER RÂNEA	10	16/04/2 018	16/04/2 019	APRO VADO	17029	JERICÓ	POCO	0	6,5414444 4444444	37,801861 1111111	-	17.889.368 /0001-55
132/2018	TESS INDUSTRIA E COMERCIO - LTDA	INDUSTRIAL	SUBTER RÂNEA	1,66	10/07/2 018	10/07/2 019	APRO VADO	17224	CAMPINA GRA NDE	POCO	0	7,2589722 2222222	35,878638 8888889	86,40	09.130.858 /0001-45
121/2018	THIAGO CAVALCANTI DE ANDRADE	IRRIGACAO	SUPERFI CIAL	100	24/07/2 018	24/07/2 019	APRO VADO	17199	MAMANGUAP E	ACUDE	0	6,7603888 8888889	35,172805 5555556	1.998,00	009.452.66 4-80
207/2018	THIAGO CAVALCANTI DE ANDRADE	IRRIGACAO	SUPERFI CIAL	150	24/07/2 018	24/07/2 019	APRO VADO	17351	MAMANGUAP E	ACUDE	0	6,7548333 3333333	35,172527 7777778	1.055,59	009.452.66 4-80
208/2018	THIAGO CAVALCANTI DE ANDRADE	IRRIGACAO	SUPERFI CIAL	150	24/07/2 018	24/07/2 019	APRO VADO	17350	MAMANGUAP E	ACUDE	0	6,7564166 6666667	35,172916 6666667	3.166,78	009.452.66 4-80
1269/2017	VALDIR DOS SANTOS SILVA	IRRIGACAO	SUPERFI CIAL	40	16/07/2 018	16/07/2 019	APRO VADO	17080	CONDE	RIO	0	7,3240833 3333333	34,867833 3333333	-	026.346.66 4-70
97/2018	VALE PISCICULTURA LTDA	AQUICULTURA	SUPERFI CIAL	80	03/05/2 018	03/05/2 019	APRO VADO	17115	BORBOREMA	RIO	0	6,7804722 2222222	35,555347 2222222	-	28.424.681 /0001-34
98/2018	VALE PISCICULTURA LTDA	AQUICULTURA	SUBTER RÂNEA	12	12/03/2 018	12/03/2 019	APRO VADO	17114	BORBOREMA	POCO	0	6,7797777 7777778	35,553416 6666667	174,42	28.424.681 /0001-34
29/2018	VERTICAL ENGENHARIA E INCORPORAÇÕES SPE 01 LTDA	COMERCIAL	SUBTER RÂNEA	4	16/04/2 018	16/04/2 019	APRO VADO	17125	JOÃO PESSOA	POCO	0	7,1543055 5555556	34,824555 5555556	187,20	13.888.159 /0001-36





AGÊNCIA EXECUTIVA DE GESTÃO DAS ÁGUAS DO ESTADO DA PARAÍBA

1146/2017	VICENTE JOSÉ FELIPE	IRRIGACAO	SUPERFI CIAL	8	10/05/2 018	10/05/2 019	APRO VADO	17130	MAMANGUAP E	RIO	0	- 6,6569166 6666667	- 35,161055 5555556	-	461.228.93 4-04
-----------	---------------------	-----------	-----------------	---	----------------	----------------	--------------	-------	----------------	-----	---	---------------------------	---------------------------	---	--------------------



GOVERNO
DA PARAÍBA



SEGUE
o trabalho

SECRETARIA DE ESTADO da Infraestrutura, dos Recursos Hídricos e do Meio Ambiente
AGÊNCIA EXECUTIVA DE GESTÃO DAS ÁGUAS DO ESTADO DA PARAÍBA - AESA
Av. Duarte da Silveira, S/N – Anexo DER, Torre – João Pessoa/PB
CEP: 58013-280 – Contatos: (83)3225.5508 – <http://www.aesa.pb.gov.br>



6. PARAMETROS DE QUALIDADE DE ÁGUA

TABELA 1 – ESTAÇÕES DE MONITORAMENTO DE QUALIDADE DE ÁGUA – TAMBEM ENCAMINHADA POR E-MAIL NO FORMATO EXCEL

6. TABELA 1 . ESTAÇÕES DE MONITORAMENTO DE QUALIDADE DE ÁGUA								
Código Estação HIDRO	UF	Latitude	Longitude	Altitude (m)	Descrição	Entidade Responsável	Município	Corpo d'água
38851950	PB	-7,055130	-36,338677	516,00	Próximo ao Ponto de Captação de água	AESA	Soledade	Açude Soledade
38846000	PB	-7,134700	-36,660300	529,00	Próximo ao Ponto de Captação de água	AESA	Santo André	Açude Mucutu
38841800	PB	-7,247780	-36,661169	490,00	Sítio Pau Caido, Santo André - PB	AESA	Parari	Rio Taperoá 38632000
38850001	PB	-7,398100	-36,433600	438,00	Ponte Na BR-412, Km 56	AESA	São João do Cariri	Rio Taperoá
38848000	PB	-7,386170	-36,532780	446,00	Próximo ao Ponto de Captação de água	AESA	São João do Cariri	Açude Namorado
38851800	PB	-7,655372	-36,921762	527,00	Próximo ao Ponto de Captação de água	AESA	Sumé	Açude Sumé
38800001	PB	-7,787200	-36,734200	490,00	Ponte sobre o Rio Monteiro na PB-214	AESA	Sumé	Rio Monteiro
38851500	PB	-7,651111	-37,077500	568,00	Próximo ao Ponto de Captação de água	AESA	Prata	Açude São Paulo
38354000	PB	-7,889000	-36,997000	560,00	Próximo ao Ponto de Captação de água	AESA	Monteiro	Açude Poções



38384600	PB	-8,096520	-36,988470	580,00	Próximo ao Ponto de Captação de água	AESA	São Sebastião do Umbuzeiro	Açude Santo Antônio
38880500	PB	-7,887640	-36,834280	527,00	Próximo ao Ponto de Captação de água	AESA	Camalaú	Açude Camalaú
38881000	PB	-7,816630	-36,683200	487,00	Próximo ao Ponto de Captação de água	AESA	Congo	Açude Cordeiro
38855001	PB	-7,479257	-36,137157	380,00	Próximo ao Ponto de Captação de água	AESA	Boquerão	Açude Boqueirão
38853000	PB	-7,496110	-36,275830	471,00	Leito do Rio à jusante da cidade de Cabaceiras	AESA	Cabaceiras	Rio Teperoa
38855050	PB	-7,605310	-36,335690	479,00	Fazenda Jacaré, Cabaceiras - PB	AESA	Cabaceiras	Rio Paraíba
38860500	PB	-7,212770	-35,916380	511,00	No Parque Bodocongó	AESA	Campina Grande	Açude Bodocongó
38860001	PB	-7,526425	-35,998556	325,00	Ponte Velha BR-104	AESA	Barra de Santana	Rio Paraíba
38865001	PB	-7,462040	-35,821790	250,00	Ponte sobre o Rio Pereiro na PB-102	AESA	Fagundes	Rio Pereiro
38868001	PB	-7,616370	-35,599690	197,00	Divisa de Aroeiras com Natuba - PB	AESA	Aroeiras	Rio Paraíba
38594500	PB	-6,711170	-36,035420	434,00	Próximo ao Ponto de Captação de água	AESA	Barra de Santa Rosa	Açude Curimataú
38611500	PB	-6,942500	-35,678050	417,00	Próximo ao Ponto de Captação de água	AESA	Areia	Saulo Maia
38593000	PB	-6,533060	-36,114140	468,00	Próximo ao Ponto de Captação de água	AESA	Cuité	Açude Boqueirão do Cais
37521500	PB	-6,429640	-36,353580	442,00	Próximo ao Ponto de Captação de água	AESA	Picuí	Açude Várzea Grande



37561700	PB	-6,876972	-36,919575	301,00	Próximo ao Ponto de Captação de água	AESA	Santa Luzia	Açude Santa Luzia
37435000	PB	-6,929828	-37,069846	272,00	Próximo ao Ponto de Captação de água	AESA	São Mamede	Açude São Mamede
37429000	PB	-7,062425	-37,275841	251,00	Próximo ao Ponto de Captação de água	AESA	Patos	Açude Jatobá I
37428000	PB	-7,077580	-37,246390	257,00	Próximo ao Ponto de Captação de água	AESA	Patos	Açude Farinha
37435500	PB	-6,717435	-37,406668	169,00	Divisa com RN	AESA	São José de Espinharas	Rio Espinharas
37435300	PB	-6,842210	-37,329900	197,00	Passagem Molhada da Cidade	AESA	São José de Espinharas	Rio Espinharas (Na Cidade)
37411700	PB	-6,909955	-37,590841	237,00	Próximo ao Ponto de Captação de água	AESA	Condado	Açude Arcoverde
37409010	PB	-6,731000	-37,803000	176,00	Ponte sobre o Rio Piranhas na BR-230	AESA	Pombal	Rio Piranhas
37402000	PB	-6,780383	-37,812834	180,00	Ponte Sobre o Rio Piancó na PB-338 em Pombal	AESA	Pombal	Rio Piancó
37412005	PB	-6,593778	-37,629694	151,00	Na Passagem Molhada	AESA	Paulista	Rio Piranhas (Na Cidade)
37412001	PB	-6,580300	-37,605800	149,00	Sítio Curralinho	AESA	Paulista	Rio Piranhas
37411500	PB	-6,420120	-37,659022	205,00	Próximo ao Ponto de Captação de água	AESA	Riacho dos Cavalos	Açude Riacho dos Cavalos
37412501	PB	-6,479195	-37,446258	138,00	Ponte sobre o Rio Piranhas Na PB-293	AESA	São Bento	Rio Piranhas
37480500	PB	-6,184737	-37,544673	185,00	Próximo ao Ponto de Captação de água	AESA	Belém de Brejo do Cruz	Açude Escondido



37369150	PB	-7,028110	-37,947250	250,00	Próximo ao Ponto de Captação de água	AESA	Coremas	Açude Coremas
37369000	PB	-7,070603	-37,915167	249,00	Na Parede da Barragem	AESA	Coremas	Açude Mãe D'água
37290002	PB	-6,785651	-38,086873	207,00	Ponte sobre o Rio do Peixe Na BR-230	AESA	Aparecida	Rio do Peixe
37217000	PB	-6,998120	-38,455050	313,00	Próximo ao Ponto de Captação de água	AESA	Sousa	Açude Eng. Ávidos
37230000	PB	-6,846230	-38,313600	253,00	Próximo ao Ponto de Captação de água	AESA	Marizópolis	Açude São Gonçalo
37255000	PB	-6,693039	-38,519116	262,00	Próximo ao Ponto de Captação de água	AESA	São João do Rio do Peixe	Açude Pilões
37238000	PB	-6,799560	-38,569970	291,00	Próximo ao Ponto de Captação de água	AESA	São João do Rio do Peixe/Cajazeiras	Açude Lagoa do Arroz
37220001	PB	-6,924279	-38,381814	268,00	Povoado Águas Belas, Nazarezinho - PB	AESA	São João do Rio do Peixe	Rio Piranhas (Diviza c\ Nazaresinho)
37202000	PB	-7,070655	-38,486496	313,00	Sítio Tamanduá, São José de Piranhas - PB	AESA	São José de Piranhas	Rio Piranhas-37200000
37362200	PB	-7,077560	-37,670360	293,00	Próximo ao Ponto de Captação de água	AESA	Catingueira	Açude Cachoeira dos Cegos
37354000	PB	-7,326280	-37,760720	312,00	Próximo ao Ponto de Captação de água	AESA	Olho d'Água	Açude Jenipapeiro
37340001	PB	-7,204441	-37,927651	250,00	Ponte Na BR-361, Km 85	AESA	Piancó	Rio Piancó
37320500	PB	-7,515470	-38,046980	380,00	Próximo ao Ponto de Captação de água	AESA	Pedra Branca	Açude Saco
37310900	PB	-7,560584	-38,549248	408,00	Próximo ao Ponto de Captação de água	AESA	Conceição	Açude Condado



37320800	PB	-7,311947	-38,144305	287,00	Ponte sobre o Rio Piancó Na PB-386 em Itaporanga	AESA	Itaporanga	Rio Piancó
37130000	PB	-7,631420	-38,595580	437,00	Próximo ao Ponto de Captação de água	AESA	Santa Inês	Açude Santa Inês
38860800	PB	-7,405024	-36,006397	396,00	Ao Lado da ponte sobre o Rio São edro na PB-148	AESA	Queimadas	Rio São Pedro
38870000	PB	-7,442016	-35,561266	135,00	Na Parede da Barragem	AESA	Natuba	Açude Acauã
38880002	PB	-7,334807	-35,371902	48,00	Na Ponte de Ferro	AESA	Itabaiana	Rio Paraíba
38750001	PB	-7,029018	-35,489520	93,00	A Montante da Cidade de Mulungu	AESA	Mulungu	Rio Mamanguape-38500000
38895001	PB	-7,130000	-35,047500	12,00	Na Ponte da Batalha	AESA	Cruz do Espírito Santo	Rio Paraíba
39084080	PB	-7,285240	-34,962270	44,00	Próximo ao Ponto de Captação de água	AESA	Conde/João Pessoa	Açude Gramame-Mamoaba
39035000	PB	-7,535028	-34,889306	4,00	Vila dos Pescadores	AESA	Caaporã	Rio Goiana
39081072	PB	-7,345479	-35,027546	86,00	Usina GIASA	AESA	Pedra de Fogo	Rio Gramame - 3912
39081080	PB	-7,279143	-35,043094	45,00	Povoado Odilândia, Santa Rita - PB	AESA	Santa Rita	Rio Mamuaba-39123000
39081150	PB	-7,488111	-34,817667	27,00	Centro de Pintibu	AESA	Pintibu	Riacho Pitimbu - 39161800
38896000	PB	-7,116447	-34,916294	5,00	Colônia de Pescadores Z-6	AESA	Bayeux	Rio Paraíba-38600000
38793000	PB	-6,818448	-35,069282	4,00	Ponte sobre o Rio Mamanguape Na PB-035	AESA	Rio Tinto	Rio Mamanguape
38700000	PB	-6,648149	-35,121226	24,00	Ponte sobre o Rio Camaratuba Na BR-101	AESA	Rio Tinto/Mataraca	Rio Camaratuba-38450000



38796000	PB	-6,891173	-34,936284	5,00	Comunidade de Tatupeba, Rio Tinto - PB	AESA	Rio Tinto/Lucena	Rio Miriri-38570000
39081120	PB	-7,434864	-34,837189	7,00	Ponte Sobre o Rio Abiaí Na PB-008	AESA	Pintibu	Rio Abiaí- 39160000
38775000	PB	-6,852882	-35,296005	26,00	Próximo ao Ponto de Captação de água	AESA	Itapororoca	Açude Araçagi
38650001	PB	-6,605300	-35,528900	128,00	Ponte Sobre o Rio Curimataú Na PB-073	AESA	Bananeiras	Rio Curimataú-38420000

TABELA 2 – COLETAS DE PARAMETROS DE QUALIDADE DE ÁGUA – POR SER MUITO GRANDE, A PLANILHA FOI ENCAMINHADA EM FORMATO EXCEL POR E-MAIL E VIA E-PROTOCOLO.

7 - COBRANÇA PELO USO DOS RECURSOS HÍDRICOS ESTADUAIS

Tabela 1. Informações sobre cobrança pelo uso dos recursos hídricos, por bacia hidrográfica, por ano

			2015	2016	2017	2018	Total
BACIA DO PIRANHAS	Valor Cobrado (R\$) 304.516,27	saneamento	-	-	-	8.729,59	
		indústria	-	-	1.314,00	2.859,91	
		mineração	-	-		-	
		agropecuária	38.931,91	-	-	-	
		termelétrica	-	-	-	-	
		outros	135.744,65	-	115.005,40	1.930,81	
		Total	174.676,56	-	116.319,40	13.520,31	304.516,27
	Valor arrecadado (R\$) 3.377,23	saneamento	-	-	-	-	
		indústria	-	-	-	2.156,31	
		mineração	-	-	-	-	
		agropecuária	-	-	-	-	
		termelétrica	-	-	-	-	
		outros	-	-	-	1.220,92	
Total	-	-	-	3.377,23	3.377,23		
BACIA DO PARAÍBA	Valor Cobrado (R\$) 5.501.855,79	saneamento	-	960.184,46	-	39.682,80	
		indústria	427.873,40	31.949,42	67.415,44	42.800,76	
		mineração	-	-	-	-	
		agropecuária	131.159,53	169.967,12	221.577,08	219.081,54	
		termelétrica	-	-	-	-	

		outros	1.525.022,16	89.473,36	1.485.600,71	90.068,01	
		Total	2.084.055,09	1.251.574,36	1.774.593,23	391.633,11	5.501.855,79
	Valor arrecadado (R\$) 1.014.315,45	saneamento	-	-	-	-	
		indústria	31.444,95	38.023,27	57.811,89	38.540,75	
		mineração	-	-	-	-	
		agropecuária	74.957,54	116.123,86	176.868,89	175.134,67	
		termelétrica	-	-	-	-	
		outros	34.630,75	86.372,03	115.053,64	69.353,21	
		Total	141.033,24	240.519,16	349.734,42	283.028,63	1.014.315,45
			2015	2016	2017	2018	Total
BACIA DO ABIAÍ	Valor Cobrado (R\$) 654.697,02	saneamento	-	-	-	-	
		indústria	55.845,90	32.695,28	32.222,74	26.310,70	
		mineração	-	-	-	-	
		agropecuária	46.641,30	74.812,14	94.349,26	53.550,84	
		termelétrica	-	-	-	-	
		outros	14.846,56	9.950,24	205.157,96	8.314,10	
		Total	117.333,76	117.457,66	331.729,96	88.175,64	654.697,02
	Valor arrecadado (R\$) 362.214,42	saneamento	-	-	-	-	
		indústria	32.229,91	14.031,00	50.777,22	9.878,40	
		mineração	-	-	-	-	
agropecuária		30.657,30	74.240,74	48.946,26	74.005,56		

		outros	3.240,00	9.198,21	3.120,36	11.889,46	
		Total	66.127,21	97.469,95	102.843,84	95.773,42	362.214,42
			2015	2016	2017	2018	Total
BACIA DO GRAMAME	Valor Cobrado (R\$) 2.662.894,90	saneamento	-	24.682,18	-	-	
		indústria	96.423,00	95.825,15	112.264,11	36.316,77	
		mineração	-	-	-	-	
		agropecuária	15.148,17	26.158,16	54.683,29	30.668,45	
		termelétrica	-	-	-	-	
		outros	1.161.331,57	30.552,87	975.878,56	2.962,62	
		Total	1.272.902,74	177.218,36	1.142.825,96	69.947,84	2.662.894,90
	Valor arrecadado (R\$) 488.495,40	saneamento	-	-	-	-	
		indústria	96.423,00	87.273,14	64.343,90	76.320,49	
		mineração	-	-	-	-	
		agropecuária	15.148,17	26.158,16	18.405,24	50.212,50	
		termelétrica	-	-	-	-	
		outros	-	29.086,44	12.661,59	12.462,77	
		Total	111.571,17	142.517,74	95.410,73	138.995,76	488.495,40
			2015	2016	2017	2018	Total
BACIA DO MIRIRI	Valor Cobrado (R\$) 555.797,83	saneamento	-	-	-	-	
		indústria	51.840,00	51.840,00	51.840,00	-	



		mineração	-	-	-	-	
		agropecuária	67.334,76	109.695,49	115.700,30	86.027,54	
		termelétrica	-	-	-	-	
		outros	441,50	441,50	469,58	20.167,16	
		Total	119.616,26	161.976,99	168.009,88	106.194,70	555.797,83
	Valor arrecadado (R\$) 472.193,74	saneamento	-	-	-	-	
		indústria	12.960,00	51.840,00	65.856,54	25.920,00	
		mineração	-	-	-	-	
		agropecuária	27.091,26	90.004,47	79.705,51	109.347,28	
		termelétrica	-	-	-	-	
		outros	259,00	697,00	-	8.512,68	
		Total	40.310,26	142.541,47	145.562,05	143.779,96	472.193,74
			2015	2016	2017	2018	Total
BACIA DO MAMANGUAPE	Valor Cobrado (R\$) 973.282,38	saneamento	-	208.473,56	-	-	
		indústria	-	265,50	1.104,81	821,25	
		mineração	-	-	-	-	
		agropecuária	23.948,93	71.943,56	32.453,47	46.229,02	
		termelétrica	-	-	-	-	
		outros	251.483,04	49.755,45	277.430,23	9.373,56	
	Total	275.431,97	330.438,07	310.988,51	56.423,83	973.282,38	
Valor arrecadado (R\$)	saneamento	-	-	-	-		



	237.156,34	indústria	-	5.657,21	1.104,81	13.455,51	
		mineração	-	-	-	-	
		agropecuária	14.739,57	39.065,48	43.412,60	36.707,89	
		termelétrica	-	-	-	-	
		outros	12.613,48	19.113,71	27.410,67	23.875,41	
		Total	27.353,05	63.836,40	71.928,08	74.038,81	237.156,34
			2015	2016	2017	2018	Total
BACIA DO CAMARATUBA	Valor Cobrado (R\$) 176.200,00	saneamento	-	2.880,00	-	-	
		indústria	-	-	-	-	
		mineração	-	-	-	-	
		agropecuária	14.653,20	18.827,65	7.078,40	23.707,00	
		termelétrica	-	-	-	-	
		outros	56.509,35	17.466,43	16.957,57	18.120,40	
		Total	71.162,55	39.174,08	24.035,97	41.827,40	176.200,00
	Valor arrecadado (R\$) 76.810,31	saneamento	-	-	-	-	
		indústria	-	-	-	-	
		mineração	-	-	-	-	
		agropecuária	10.033,20	8.836,46	16.484,28	5.242,72	
		termelétrica	-	-	-	-	
outros		5.142,00	29.025,59	885,01	1.161,05		



		Total	15.175,20	37.862,05	17.369,29	6.403,77	76.810,31
			2015	2016	2017	2018	Total
BACIA DO GUAJU	Valor Cobrado (R\$) 13.297,32	saneamento	-	-	-	-	
		indústria	-	-	-	-	
		mineração	-	-	-	-	
		agropecuária	6.618,53		-	6.131,35	
		termelétrica	-		-	-	
		outros	-		273,72	273,72	
		Total	6.618,53		273,72	6.405,07	13.297,32
	Valor arrecadado (R\$) 8.393,87	saneamento	-		-	-	
		indústria	-		-	-	
		mineração	-		-	-	
		agropecuária	6.618,53		1.227,90	-	
		termelétrica	-		-	-	
		outros	-		273,72	273,72	
		Total	6.618,53		1.501,62	273,72	8.393,87
			2015	2016	2017	2018	Total
BACIA DO CURIMATAÚ	Valor Cobrado (R\$) 7.533,05	saneamento	-		-	-	
		indústria	-		25,23	65,52	
		mineração	-		-	-	
		agropecuária	-		-	-	



		termelétrica	-		-	-		
		outros	2.258,42		3.750,10	1.433,78		
		Total	2.258,42		3.775,33	1.499,30	7.533,05	
	Valor arrecadado (R\$) 4.028,49	saneamento	-		-	-		
		indústria	-		-	25,23		
		mineração	-		-	-		
		agropecuária	-		2.720,00	-		
		termelétrica	-		-	-		
		outros	-		21,02	1.262,24		
		Total	-		2.741,02	1.287,47	4.028,49	
				2015	2016	2017	2018	Total
	BACIA DO JACU	Valor Cobrado (R\$) 203,23	saneamento	-	-	-	-	
			indústria	-	-	-	-	
mineração			-	-	-	-		
agropecuária			-	-	-	-		
termelétrica			-	-	-	-		
outros			-	-	203,23	-		
Total			-	-	203,23	-	203,23	
Valor arrecadado (R\$) 810,76		saneamento	-	-	-	-		
		indústria	-	-	-	-		
		mineração	-	-	-	-		



		agropecuária	-	-	-	-	
		termelétrica	-	-	-	-	
		outros	455,18		280,52	75,06	
		Total	455,18		280,52	75,06	810,76
			2015	2016	2017	2018	Total
BACIA DO TRAIRÍ	Valor Cobrado (R\$) 274,05	saneamento	-	-	-	-	
		indústria	-	-	-	274,05	
		mineração	-	-	-	-	
		agropecuária	-	-	-	-	
		termelétrica	-	-	-	-	
		outros	-	-	-	-	
		Total	-	-	-	274,05	274,05
	Valor arrecadado (R\$) 292,75	saneamento	-	-	-	-	
		indústria	-	-	-	-	
		mineração	-	-	-	-	
		agropecuária	-	-	-	274,05	
		termelétrica	-	-	-	-	
		outros	-	-	18,70	-	
		Total	-	-	18,70	274,05	292,75
		Cobrado	4.124.055,88	2.077.839,52	3.872.755,19	775.901,25	10.850.348,61
		Arrecadado	408.643,84	724.746,77	787.390,27	747.307,88	2.668.088,76



TABELA 2. INFORMAÇÕES SOBRE AS LINHAS GERAIS DE APLICAÇÃO DOS VALORES ARRECADADOS COM A COBRANÇA PELO USO DOS RECURSOS HÍDRICOS, POR BACIA HIDROGRÁFICA, POR ANO

BACIA DO RIOS: PARAÍBA, GRAMAME, ABIAÍ, MAMANGUAPE, CAMARATUBA E MIRIRI		R\$	%
GESTÃO	DIÁRIAS E PASSAGENS AÉREAS	16.797,91	19,36
	HOSPEDAGEM / ALIMENTAÇÃO	13.555,70	15,62
	Sub-total	30.353,61	34,97
PLANEJAMENTO	CURSOS DE CAPACITAÇÃO	38.439,60	44,29
	Sub-total	38.439,60	44,29
ESTRUTURAIS	LOCAÇÃO DE EQUIPAMENTOS	2.025,00	2,34
	MATERIAL EDUCATIVO	15.970,00	18,40
	Sub-total	17.995,00	20,74
TOTAL		86.788,21	100

(*) Estes valores foram divididos entre os três Comitês de Bacias Estaduais visto que as ações eram realizadas em conjunto



TABELA 3. LISTAR E DISPONIBILIZAR OS ESTUDOS SOBRE A COBRANÇA PELO USO DE RECURSOS HÍDRICOS DESENVOLVIDOS NO ESTADO

Estudo (<u>anexar ou disponibilizar link de acesso</u>)	Entidade/Colegiado que desenvolveu	Descrição da Finalidade
Proposta	Comitês de Bacias / CERH	Proposta de Contratação de empresa/consultoria para realizar estudo atualizado sobre a Cobrança no Estado.

TABELA 4. LISTAR OS NORMATIVOS LEGAIS QUE REGULAMENTAM A COBRANÇA PELO USO DE RECURSOS HÍDRICOS NO ESTADO (LEIS, DECRETOS, DELIBERAÇÕES/PORTARIAS DO ÓRGÃO GESTOR, DELIBERAÇÕES/RESOLUÇÕES DO CONSELHO ESTADUAL DE RECURSOS HÍDRICOS):

Normativo Legal (<u>anexar ou disponibilizar link de acesso</u>)	Entidade/Colegiado que emitiu	Descrição da Finalidade
Lei Estadual nº 6308/1996	GOVERNO DO ESTADO	Institui a Política Estadual de Recursos Hídricos, suas diretrizes e dá outras providências.
Decreto Estadual nº 33.613/2012	GOVERNO DO ESTADO	Regulamenta a cobrança pelo uso da água bruta de domínio do Estado da Paraíba, prevista na Lei nº 6.308, de 02 de julho de 1996, e dá outras providências.



TABELA 5. LISTAR OS NORMATIVOS LEGAIS QUE INSTITUEM A COBRANÇA PELO USO DE RECURSOS HÍDRICOS NAS BACIAS HIDROGRÁFICAS DO ESTADO (DELIBERAÇÕES/RESOLUÇÕES SOBRE PROPOSTAS DE COBRANÇA DO CBH; DELIBERAÇÕES/RESOLUÇÕES DO CONSELHO ESTADUAL DE RECURSOS HÍDRICOS QUE APROVAM A COBRANÇA PROPOSTA PELO CBH):

Normativo Legal (<u>anexar ou disponibilizar link de acesso</u>)	Entidade/Colegiado que emitiu	Descrição da Finalidade
Deliberação CBH-LS nº 01/2008	Comitê de Bacias do Litoral SUL - CBH / LS	Aprova implementação da cobrança pelo uso da água bruta nas bacias hidrográficas do Litoral Sul, determinando critérios e valores.
Deliberação CBH-PB nº 01/2008	Comitê de Bacias do Rio Paraíba - CBH / PB	Aprova implementação da cobrança pelo uso da água bruta na bacia hidrográfica do Rio Paraíba, determinando critérios e valores.
Deliberação CBH-LN nº 01/2008	Comitê de Bacias do Litoral Norte - CBH / LN	Aprova implementação da cobrança pelo uso da água bruta nas bacias hidrográficas do Litoral Norte, determinando critérios e valores.



8 - Fiscalização do Uso dos Recursos Hídricos estaduais

TABELA 1. QUANTITATIVO DAS CAMPANHAS DE FISCALIZAÇÃO REALIZADAS – USUÁRIOS VISTORIADOS E NOTIFICADOS

MÊS	Quantidade Campanhas	Objetivos principais	Nº Usuários Vistoriados	Nº Usuários Notificados
FEV	1	Notificar usuários do açude São Paulo com vistas a regularização	10	8
MAR	1	Visita para concessão de uso ao ribeirinhos do Alto Paraíba através de autorizações	19	16
MAI	1	Regularizar os uso da água do condomínio Águas da Serra Haras e Golf	4	2
JUL	1	Regularização dos usuários do canal Gov. Antônio Mariz com base no termo de locação 2018/2019.	101	130

Informações adicionais (não sujeitas a pontuação para certificação):

- Quais os critérios de priorização (breve descrição): Tomou-se como prioridade desde o marco regulatório para o canal Governador Antônio Mariz, busca coletiva de usuários do Açude São Paulo pela regularização dos usos, expedição de autorização específica para os ribeirinhos do alto curso do Paraíba frente a resolução própria e necessidade de regularização de uso de condomínios horizontais na cidade de Bananeiras.
- Casos de sucesso – exemplificação breve: Como sucesso esclarecemos que dos 10 usuários arrematados, 8 se regularizaram perante o uso enquanto os demais desistiram da exploração hídrica do açude São Paulo. No caso do canal Governador Antônio Mariz, hoje estão os 101 cadastrados servidos com um sifão relacionado ao cadastro através de adesivo afixado ao respectivo sifão.



TABELA 2. GEORREFERENCIAMENTO DOS USUÁRIOS FISCALIZADOS PELO USO DOS RECURSOS HÍDRICOS

Nome usuário fiscalizado (pessoa física/pessoa jurídica)	Coordenadas Geográficas (Datum Sad 69)	
	Latitude	Longitude
UILAELSON HENRIQUE BEZERRA	-6°45'12.80"	-35°38'20.90"
LUZIA JOSEFA DO NASCIMENTO	-7°23'3.50"	-35°31'28.30"
WILSON DE SOUSA DIAS	-7°17'18.00"	-35°18'17.40"
AKIRA ISHHARA JUNIOR	-7°17'22.00"	-35°18'26.10"
PAULO SIQUEIRA SOUSA	-7°54'7.40"	-37°7'30.20"
LUIS PAULO	-6°46'6.10"	-35°38'25.70"
LUIZ DIAS	-7°17'18.00"	-35°18'17.40"
AMARO CABRAL DA SILVA	-7°22'17.50"	-35°29'47.30"
NAIR DUTRA DE ANDRADE	-7°23'6.30"	-35°31'16.00"
HENRIQUE JOSÉ P.DE OLIVEIRA		
LUIZ DIAS	-7°17'15.90"	-35°18'20.50"
VALBERIO DE FARIAS	-7°5'41.00"	-35°51'48.00"
JOSE ISIDÓRIO DE SOUSA	-7°47'11.40"	-36°43'56.30"





AGÊNCIA EXECUTIVA DE GESTÃO DAS ÁGUAS DO ESTADO DA PARAÍBA

JOSÉ JOELÇO GONÇALVES	-6°38'30.20"	-36°25'40.00"
UILAELSON HENRIQUE FERREIRA	-6°45'12.80"	-35°38'20.90"
CEZAR DE OLIVEIRA DANTAS	-7°38'20.00"	-37°4'46.90"
REGINALDO LUIZ DO NASCIMENTO	-7°39'53.30"	-37°4'39.00"
JOSÉ VARGAS CAVALCANTE	-7°39'7.90"	-37°4'34.20"
RICARDO DA SILVA BRITO	-7°39'7.60"	-37°4'34.90"
RONALDO DANIEL DE SOUZA	-7°38'24.70"	-37°4'25.80"
JOSÉ EDGLEY MACEDO	-7°39'14.70"	-37°4'57.40"
FERNANDO PEREIRA	-7°39'14.70"	-37°4'57.40"
MANOEL BARBOSA DE SOUZA	-7°38'13.80"	-37°5'10.60"
JOSÉ BARBOSA DE SOUZA	-7°38'13.80"	-37°5'10.60"
JOSÉ DO RAMO	-7°39'14.70"	-37°4'57.40"
ELINODELIO PEREIRA DE SOUSA	-7°39'1.50"	-37°5'7.00"
FELIPE MAGNO RAMOS DE CARVALHO	-6°59'2.40"	-35°43'59.40"
EDIVAN FRANCISCO DA SILVA	-7°38'13.60"	-37°5'10.60"
SANDRA MARIA DE SOUZA	-7°22'22.10"	-35°54'15.50"



GOVERNO
DA PARAÍBA



SEGUE
o trabalho



UILAELSON HENRIQUE FERREIRA	-6°45'12.80"	-36°38'20.90"
CONDOMÍNIO ÁGUAS DA SERRA HARAS E GOLF	-64°43'44.10"	-35°37'44.00"
CONDOMÍNIO ÁGUAS DA SERRA HARAS E GOLF.	-6°43'44.10"	-35°37'44.00"
CONDOMÍNIO YES BANANA	-6°44'22.50"	-35°38'55.50"
MARIA CLEIDE DIAS	-6°36'1.00"	-38°17'5.00"
TITO LÍBIO DIAS	-6°48'2.00"	-38°39'7.00"
SAMUEL HERMÍNIO DO NASCIMENTO	71928°0'0.00"	354539°0'0.00"
WESLEY DE ARAÚJO SOUSA	-7°10'32.00"	-34°55'36.40"
EDSON DOS SANTOS DANTAS	-7°7'60.00"	-36°39'28.00"
SEVERINO INÁCIO DA SILVA NETO	-7°3'24.00"	-35°43'49.00"
VIVIANE SILVA DA CRUZ ALVES	-6°58'56.40"	-35°44'8.50"
FELIPE MAGNO RAMOS DE CARVALHO	-6°9'2.40"	-35°43'59.40"
MARIA DAS GRAÇAS GOUVEIA DE SOUZA	-6°57'48.00"	-35°45'3.80"
ANTONIO PATROCINIO DA SILVA DE ARAÚJO	-6°57'55.00"	-35°45'17.00"
JOSÉ SALES DE ARAÚJO	-7°23'24.30"	-36°30'48.00"
FRANCISCO JOAQUIM DE LUCENA PEREIRA	-7°23'20.70"	-36°31'2.80"





AGÊNCIA EXECUTIVA DE GESTÃO DAS ÁGUAS DO ESTADO DA PARAÍBA

PEDRO JÁCOME DE MOURA	-7°23'46.90"	-36°26'7.60"
GEORGE HENRIQUE CRISPIN	-6°41'32.30"	-35°36'42.30"
GEORGE HENRIQUE CRISPIM	-6°41'56.40"	-35°37'49.00"
JOSÉ MISAEL CORDEIRO MORAIS	-6°45'33.10"	-35°38'50.10"
JOSÉ MARCONI MENEZES DA SILVA JÚNIOR	-7°6'42.20"	-34°50'55.80"
MARCIO MESQUITA DE MOURA	-7°9'24.30"	-34°49'8.80"
HILDEMARO FONSECA DA SILVA	-6°25'48.70"	-36°29'11.70"
ALBANIR DANTAS DE MOURA	-6°25'45.90"	-36°29'18.50"
TIAGO JANUÁRIO NÓBREGA DE MOURA	-6°25'31.40"	-36°29'11.30"
TIAGO JANUÁRIO NÓBREGA DE MOURA	-6°25'31.40"	-36°29'11.30"
ALBANIR DANTAS DE MOURA	-6°25'45.90"	-36°29'18.50"
JOÃO BOSCO DA SILVA	-6°25'31.00"	-36°29'11.00"
DOMINGOS MARTY DA SILVA	-6°36'46.60"	-35°9'39.40"
EDILSON RODRIGUES BARBOSA	-7°29'48.00"	-36°4'29.00"
DINARTE CLEMENTINO DA COSTA	-6°45'17.40"	-35°38'22.70"
ANTONIO MAROJA GUEDES FILHO	-7°20'46.40"	-35°24'31.10"



ADMILSON AFONSO GOMES (FERRO)	-6°50'23.20"	-35°31'57.60"
MANOEL GONÇALVES DANTAS	-6°53'19.00"	-35°44'4.00"
NETO SARAIVA	-7°19'55.10"	-35°23'24.40"
RAVI LÚCIO DE ARAÚJO MOREIRA	-7°19'59.20"	-35°23'4.40"
EDUARDO CAMELO BORBA FILHO	-7°23'53.00"	-35°32'21.00"
IZAEL ALVES DE SOUZA	-7°48'48.00"	-36°40'41.00"
TECHNE ARQUITETURA, CONSTRUÇÃO E INCORPORAÇÕES LTDA.	-7°6'55.90"	-34°9'21.00"
TECHNE ARQUITETURA, CONSTRUÇÕES E INCORPORAÇÕES LTDA.	-7°6'55.90"	-34°50'21.00"
ASSOCIAÇÃO DOS PISCICULTORES DE ACAUÃ	-7°26'21.40"	-35°34'48.40"
SEIRHMACT	-7°8'4.86"	-36°39'44.43"
POSTO 7 SERVIÇOS DE LAVAGEM AUTOMOTIVA LTDA	-7°7'12.00"	-34°49'40.00"
NIPPON EMPREEDIMENTOS LTDA	-7°7'0.80"	-34°50'30.40"
PREFEITURA MUNICIPAL DE SANTA CECÍLIA	-7°42'25.10"	-35°55'1.00"
CONDOMINIO RESIDENCIAL SPAZIO DI VENEZA	-7°6'50.00"	-34°50'50.00"
CONDOMINIO RESIDENCIAL PALAZZO DI TOSCANO	-7°7'12.00"	-34°49'40.00"





AGÊNCIA EXECUTIVA DE GESTÃO DAS ÁGUAS DO ESTADO DA PARAÍBA

IGREJA NACIONAL DO SENHOR JESUS CRISTO	-7°12'12.00"	-35°52'27.10"
HOSPITAL JOÃO XXIII	-7°12'56.00"	-35°53'35.00"
TITÃO PLAZA HOTEL	-7°13'12.00"	-35°52'43.00"
HOTEL VILAGE CONFORT	-7°13'23.00"	-35°52'32.00"
MAGESTIC HOTEL LTDA	-7°13'1.20"	-35°52'39.20"
GILVAN DA SILVA VIEIRA	-7°14'23.00"	-35°52'30.00"
PREFEITURA MUNICIPAL DE JOÃO PESSOA	-7°10'50.90"	-34°56'5.20"
PREFEITURA MUNICIPAL DE JOÃO PESSOA	-7°10'53.50"	-34°56'5.70"
PREFEITURA MUNICIPAL DE JOÃO PESSOA	-7°10'51.50"	-34°55'51.50"
J F C COMERCIAL DE AGUA	-7°9'10.70"	-35°51'46.50"



GOVERNO
DA PARAÍBA



SEGUE
o trabalho



SECRETARIA DE ESTADO da Infraestrutura, dos Recursos Hídricos e do Meio Ambiente

AGÊNCIA EXECUTIVA DE GESTÃO DAS ÁGUAS DO ESTADO DA PARAÍBA - AESA

Av. Duarte da Silveira, S/N – Anexo DER, Torre – João Pessoa/PB

CEP: 53010-000 – Contato: (33)3325-5500 – e-mail: contato@aesapa.org.br

9 – NORMATIVOS ESTADUAIS SOBRE RECURSOS HIDRICOS

9 - ATOS NORMATIVOS ESTADUAIS			
ATO NORMATIVO	ENTIDADE/COLEGIADO QUE EMITIU	DESCRIÇÃO DA FINALIDADE	NÚMERO
http://www.aesa.pb.gov.br/aesa-website/wp-content/uploads/2016/11/DECRETO_05.pdf	DECRETO ESTADUAL	Regulamenta o Fundo Estadual de Recursos Hídricos - FERH, e dá outras providências.	Decreto nº 31.215
http://www.aesa.pb.gov.br/aesa-website/wp-content/uploads/2016/11/DECRETO_15.pdf	DECRETO ESTADUAL	Regulamenta o controle técnico das obras e serviços de oferta hídrica e dá outras providências.	Decreto nº 19.258
http://www.aesa.pb.gov.br/aesa-website/wp-content/uploads/2016/11/DECRETO_17.pdf	DECRETO ESTADUAL	Dá nova redação e revoga dispositivos do Decreto nº 18.823 de 02 de abril de 1997, que regulamenta o Fundo Estadual de Recursos Hídricos, e dá outras providências.	Decreto nº 19.256
http://www.aesa.pb.gov.br/aesa-website/wp-content/uploads/2016/11/DECRETO_18.pdf	DECRETO ESTADUAL	Cria o Grupo Gestor do "Programa de Desenvolvimento de Recursos Hídricos para o Semi-Árido Brasileiro - PROÁGUA" e dá outras providências.	Decreto nº 19.192
http://www.aesa.pb.gov.br/aesa-website/wp-content/uploads/2016/11/DECRETO_20.pdf	DECRETO ESTADUAL	Regulamenta o Fundo Estadual de Recursos Hídricos - FERH, e dá outras providências.	Decreto nº 18.823
http://www.aesa.pb.gov.br/aesa-website/wp-content/uploads/2017/07/DECRETO-N.º-18.378-DE-31-DE-JULHO-DE-1996.pdf	DECRETO ESTADUAL	Dispõe sobre a Estrutura Organizacional Básica do Sistema Integrado de Planejamento e Gerenciamento de Recursos Hídricos, e dá outras providências.	Decreto nº 18.378
http://www.aesa.pb.gov.br/aesa-website/wp-content/uploads/2016/11/DECRETO_19.pdf	DECRETO ESTADUAL	Aprova o Regimento Interno do Conselho Estadual de Recursos Hídricos.	Decreto nº 18.824



http://www.aesa.pb.gov.br/aesa-website/wp-content/uploads/2016/11/DECRETO_16.pdf	DECRETO ESTADUAL	Dá nova redação a dispositivos do Regimento Interno do Conselho Estadual de Recursos Hídricos, aprovado pelo Decreto nº 18.824, de 02 de abril de 1997, e dá outras providências.	Decreto nº 19.257
http://www.aesa.pb.gov.br/aesa-website/wp-content/uploads/2016/11/DECRETO_12.pdf	DECRETO ESTADUAL	Dispõe sobre a criação de Câmaras Técnicas no âmbito do Conselho Estadual de Recursos Hídricos - CERH e dá outras providências.	Decreto nº 25.764
http://www.aesa.pb.gov.br/aesa-website/wp-content/uploads/2016/11/lei_E_04.pdf	LEI ESTADUAL	Dá nova redação e acrescenta dispositivos à Lei nº 6.308, de 02 de julho de 1996, que institui a Política Estadual de Recursos Hídricos, e determina outras providências.	Lei nº 8.446
http://www.aesa.pb.gov.br/aesa-website/wp-content/uploads/2016/11/lei_E_05.pdf	LEI ESTADUAL	Dá nova redação a dispositivos da Lei nº 6.308, de 02 de julho de 1996, que institui a Política Estadual de Recursos Hídricos, e da Lei nº 7.779, de 07 de julho de 2005, que criou a Agência Executiva de Gestão das Águas do Estado da Paraíba – AESA, e determina outras providências.	Lei nº 8.042
http://www.aesa.pb.gov.br/aesa-website/wp-content/uploads/2016/11/lei_E_11.pdf	LEI ESTADUAL	Institui a Política Estadual de Recursos Hídricos, suas diretrizes e dá outras providências.	Lei nº 6.308
http://www.aesa.pb.gov.br/aesa-website/wp-content/uploads/2016/11/lei_E_12.pdf	LEI ESTADUAL	Dispositivos Pertinentes a Recursos Hídricos.	Constituição Estadual de 1989
http://www.aesa.pb.gov.br/aesa-website/wp-content/uploads/2018/02/Resolucao-N-01-de-18-de-Dezembro-de-2017.pdf	RESOLUÇÃO AESA	Dispõe sobre o estabelecimento de restrições ao uso das águas do Rio Paraíba e dá outras providências	Resolução Nº 01, de 18 de Dezembro de 2017 - AESA
http://www.aesa.pb.gov.br/aesa-website/wp-content/uploads/2018/02/Resolu%C3%A7%C3%A3o-n%C2%BA-4-de-25-de-Novembro-de-2016-AESA.pdf	RESOLUÇÃO AESA	Estabelece a periodicidade de atualização, a qualificação do responsável técnico, o conteúdo mínimo e o nível de detalhamento do Plano de Segurança da Barragem e da Revisão Periódica de Segurança da Barragem, conforme art. 8º, 10 e 19 da Lei nº 12.334 de 20 de setembro de 2010 - a Política Nacional de Segurança de Barragens-	Resolução nº 4, de 25 de Novembro de 2016 - AESA

http://www.aesa.pb.gov.br/aesa-website/wp-content/uploads/2018/02/Resolu%C3%A7%C3%A3o-n%C2%BA-3-de-11-de-Fevereiro-de-2016-AESA.pdf	RESOLUÇÃO AESA	Define a periodicidade, a qualificação da equipe responsável, o conteúdo mínimo e nível de detalhamento das inspeções de segurança regular e especial de Barragem.	Resolução nº 3, de 11 de Fevereiro de 2016 - AESA
http://www.aesa.pb.gov.br/aesa-website/wp-content/uploads/2018/02/Resolu%C3%A7%C3%A3o-n%C2%BA-2-de-26-de-Abril-de-2016-AESA.pdf	RESOLUÇÃO AESA	Dispõe sobre o uso de águas captadas no Canal da Redenção, proveniente do Açude Mãe D'Água, em toda a sua extensão.	Resolução nº 2, de 26 de Abril de 2016 - AESA
http://www.aesa.pb.gov.br/aesa-website/wp-content/uploads/2018/02/Resolu%C3%A7%C3%A3o-n%C2%BA-1-de-12-de-Abril-de-2016-AESA.pdf	RESOLUÇÃO AESA	Dispõe sobre o estabelecimento de restrições ao uso das águas do Rio Paraíba e dá outras providências.	Resolução nº 1, de 12 de Abril de 2016 - AESA
http://www.aesa.pb.gov.br/aesa-website/wp-content/uploads/2018/02/Resolu%C3%A7%C3%A3o-n%C2%BA-1-de-15-de-Outubro-de-2015-AESA.pdf	RESOLUÇÃO AESA	Dispõe sobre o estabelecimento de restrições ao uso das águas do Rio Paraíba por seus diferentes usuários.	Resolução nº 1, de 15 de Outubro de 2015 - AESA
http://www.aesa.pb.gov.br/aesa-website/wp-content/uploads/2018/08/Resolucao-Conjunta-ANA-AESA-N%C2%BA-12-de-05-de-Mar%C3%A7o-2018.pdf	RESOLUÇÃO CONJUNTA ANA /AES A	Resolucao Conjunta ANA-AESA Nº 12 de 05 de Março 2018	Resolução Conjunta ANA-AESA Nº 12 de 05 de Março 2018
http://www.aesa.pb.gov.br/aesa-website/wp-content/uploads/2018/08/Resolucao-Conjunta-ANA-AESA-N%C2%BA-11-de-05-de-mar%C3%A7o-de-2018.pdf	RESOLUÇÃO CONJUNTA ANA /AES A	Resolução Conjunta ANA-AESA Nº 11 de 05 de março de 2018	Resolução Conjunta ANA-AESA Nº 11 de 05 de março de 2018



http://www.aesa.pb.gov.br/aesa-website/wp-content/uploads/2017/08/Resolucao-Conjunta-ANA-AESA-N%C2%BA-1292-de-17-de-Julho-2017.pdf	RESOLUÇÃO CONJUNTA ANA /AESA	Estabelece condições de uso de recursos hídricos superficiais e subterrâneas para o Sistema Hídrico Rio Paraíba - Boqueirão, durante o período de pré-operação do PISF (até o dia 26/03/2018)	Resolução Conjunta ANA-AESA Nº 1292 de 17 de Julho 2017
http://www.aesa.pb.gov.br/aesa-website/wp-content/uploads/2018/02/Resolu%C3%A7%C3%A3o-conjunta-ANA-AESA-n%C2%BA-1494-de-18-de-Dezembro-de-2015.pdf	RESOLUÇÃO CONJUNTA ANA /AESA	Dispõe sobre o controle da captação de água por carro pipa em mananciais dos diferentes domínios, através de cadastramento e autorização expedida pela AESA.	Resolução Conjunta ANA-AESA Nº 1494, de 18 de Dezembro de 2015
http://www.aesa.pb.gov.br/aesa-website/wp-content/uploads/2018/02/Resolu%C3%A7%C3%A3o-conjunta-ANA-AESA-n%C2%BA-960-de-17-de-Agosto-de-2015.pdf	RESOLUÇÃO CONJUNTA ANA /AESA	Estabelece condições especiais de uso dos recursos hídricos superficiais e subterrâneos no reservatório Epitácio Pessoa (Boqueirão) e na sua bacia hidráulica e procedimentos pertinentes.	Resolução conjunta ANA-AESA nº 960, de 17 de Agosto de 2015
http://www.aesa.pb.gov.br/aesa-website/wp-content/uploads/2017/09/Resolu%C3%A7%C3%A3o-CERH-N%C2%BA-20-de-28-de-agosto-de-2017-CERH.pdf	RESOLUÇÃO CERH	O conselho Estadual de Recursos Hídricos Aprova o "Quadro de Metas" do Programa Nacional de Fortalecimento dos Comitês de Bacias Hidrográficas - PROCOMITÊS, no âmbito do Sistema Estadual de Gerenciamento de Recursos Hídricos, e dá outras providências.	Resolução CERH Nº 20, de 28 de agosto de 2017 - CERH
http://www.aesa.pb.gov.br/aesa-website/wp-content/uploads/2017/09/Resolu%C3%A7%C3%A3o-CERH-N%C2%BA-19-de-28-de-agosto-de-2017-CERH.pdf	RESOLUÇÃO CERH	Aprova o Quadro de Metas do Segundo Ciclo do Programa de Consolidação do Programa de Consolo do Pacto Nacional de Gestão das Águas - PROGESTÃO, no âmbito do Sistema Estadual de Gerenciamento de Recursos Hídricos, e dá outras providências.	Resolução CERH Nº 19, de 28 de agosto de 2017 - CERH
http://www.aesa.pb.gov.br/aesa-website/wp-content/uploads/2018/02/Resolu%C3%A7%C3%A3o-n%C2%BA-18-de-17-de-Julho-de-2013-CERH.pdf	RESOLUÇÃO CERH	Aprova o Quadro de Metas do Programa de Consolidação do Pacto Nacional de Gestão das Águas- PROGESTÃO, no âmbito do Sistema Estadual de Gerenciamento de Recursos Hídricos, e dá outras providências.	Resolução nº 18, de 17 de Julho de 2013- CERH



http://www.aesa.pb.gov.br/aesa-website/wp-content/uploads/2018/02/Resolu%C3%A7%C3%A3o-n%C2%BA-17-de-26-de-Junho-de-2012-CERH.pdf	<p>RESOLUÇÃO CERH</p>	<p>Dispõe sobre procedimentos administrativos para outorga de direito de recursos hídricos e licença para obra hídrica em poços amazonas ou tubular nos municípios afetados pela estiagem, relacionados nos Decretos no 32.935, de 07 de maio de 2012 e no 32.984, de 28 de maio de 2012, e dá outras providências.</p>	<p>Resolução nº 17, de 26 de Junho de 2012- CERH</p>
http://www.aesa.pb.gov.br/aesa-website/wp-content/uploads/2017/07/Resolu%C3%A7%C3%A3o-N%C2%BA-16-de-26-de-junho-de-2012-CERH.pdf	<p>RESOLUÇÃO CERH</p>	<p>Encaminha à Casa Civil proposta de Decreto que dá nova redação e acrescenta dispositivos aos Decretos nº 32.935, de 07 de maio de 2012 e nº 32.984, de 28 de maio de 2012, que declaram situação de emergência, nas áreas dos municípios que especificam, afetadas por estiagens, e dá outras providências.</p>	<p>Resolução Nº 16, de 26 de junho de 2012 - CERH</p>
http://www.aesa.pb.gov.br/aesa-website/wp-content/uploads/2018/02/Resolu%C3%A7%C3%A3o-n%C2%BA-15-de-28-de-Setembro-de-2011-CERH.pdf	<p>RESOLUÇÃO CERH</p>	<p>Aprova o Plano de Aplicação dos recursos do Fundo Estadual de Recursos Hídricos para o ano 2012.</p>	<p>Resolução nº 15, de 28 de Setembro de 2011- CERH</p>
http://www.aesa.pb.gov.br/aesa-website/wp-content/uploads/2018/02/Resolu%C3%A7%C3%A3o-n%C2%BA-14-de-25-de-Agosto-de-2011-CERH.pdf	<p>RESOLUÇÃO CERH</p>	<p>Institui a Câmara Técnica de Acompanhamento e Avaliação das Ações do Fundo Estadual de Recursos Hídricos da Paraíba – CTA.</p>	<p>Resolução nº 14, de 25 de Agosto de 2011- CERH</p>
http://www.aesa.pb.gov.br/aesa-website/wp-content/uploads/2018/02/Resolu%C3%A7%C3%A3o-n%C2%BA-13-de-13-de-Julno-de-2011-CERH.pdf	<p>RESOLUÇÃO CERH</p>	<p>Aprova o Plano Estadual de Recursos Hídricos, e dá outras providências.</p>	<p>Resolução nº 13, de 13 de Julho de 2011- CERH</p>
http://www.aesa.pb.gov.br/aesa-website/wp-content/uploads/2017/07/Resolu%C3%A7%C3%A3o-N%C2%BA-12-de-13-de-junho-de-2011-CERH.pdf	<p>RESOLUÇÃO CERH</p>	<p>Encaminha à Casa Civil do Governador proposta de Decreto que regulamenta o uso de água bruta de domínio do Estado, e dá outras providências.</p>	<p>Resolução Nº 12, de 13 de junho de 2011 - CERH</p>
http://www.aesa.pb.gov.br/aesa-website/wp-content/uploads/2017/07/Resolu%C3%A7%C3%A3o-N%C2%BA-11-de-13-de-junho-de-2011-CERH.pdf	<p>RESOLUÇÃO CERH</p>	<p>Dá nova redação e acrescenta dispositivos à Resolução nº 07, de 16 de julho de 2009, que estabelece mecanismos, critérios e valores da cobrança pelo uso da água bruta de domínio do estado da Paraíba, e</p>	<p>Resolução Nº 11, de 13 de junho de 2011 - CERH</p>



		dá outras providências.	
http://www.aesa.pb.gov.br/aesa-website/wp-content/uploads/2017/07/Resolu%C3%A7%C3%A3o-N%C2%BA-10-de-23-de-mar%C3%A7o-de-2011-CERH.pdf	RESOLUÇÃO CERH	Institui o calendário de Reuniões Ordinárias do CERH para o ano de 2011.	Resolução Nº 10, de 23 de março de 2011 - CERH
http://www.aesa.pb.gov.br/aesa-website/wp-content/uploads/2017/07/Resolu%C3%A7%C3%A3o-N%C2%BA-09-de-01-de-mar%C3%A7o-de-2010-CERH.pdf	RESOLUÇÃO CERH	Encaminha a Casa Civil proposta de Decreto que regulamenta o Fundo Estadual de Recursos Hídricos – FERH, e dá outras providências.	Resolução Nº 09, de 01 de março de 2010 - CERH
http://www.aesa.pb.gov.br/aesa-website/wp-content/uploads/2017/07/Resolu%C3%A7%C3%A3o-N%C2%BA-08-de-01-de-mar%C3%A7o-de-2010-CERH.pdf	RESOLUÇÃO CERH	Estabelece critérios de metas progressivas obrigatórias de melhoria de qualidade de água para fins de outorga para diluição de efluentes em cursos de água de domínio do Estado da Paraíba.	Resolução Nº 08, de 01 de março de 2010 - CERH
http://www.aesa.pb.gov.br/aesa-website/wp-content/uploads/2017/07/Resolu%C3%A7%C3%A3o-N%C2%BA-07-de-16-de-julho-de-2009-CERH.pdf	RESOLUÇÃO CERH	Estabelece mecanismos, critérios e valores da cobrança pelo uso da água bruta de domínio do estado da Paraíba, a partir de 2008 e dá outras providências.	Resolução Nº 07, de 16 de julho de 2009 - CERH
http://www.aesa.pb.gov.br/aesa-website/wp-content/uploads/2017/07/Resolu%C3%A7%C3%A3o-N%C2%BA-06-de-02-de-julho-de-2007-CERH.pdf	RESOLUÇÃO CERH	Dispõe sobre a exigência de medição individualizada de água em condomínios habitacionais no âmbito do Estado da Paraíba.	Resolução Nº 06, de 02 de julho de 2007 - CERH
http://www.aesa.pb.gov.br/aesa-website/wp-content/uploads/2017/07/Resolu%C3%A7%C3%A3o-N%C2%BA-05-de-05-de-junho-de-2007-CERH.pdf	RESOLUÇÃO CERH	Dispõe sobre a instalação e as atribuições de Câmaras Técnicas no âmbito do Conselho Estadual de Recursos Hídricos.	Resolução Nº 05, de 05 de junho de 2007 - CERH



http://www.aesa.pb.gov.br/aesa-website/wp-content/uploads/2017/07/Resolu%C3%A7%C3%A3o-N%C2%BA-04-de-02-de-mar%C3%A7o-de-2005-CERH.pdf	<p>RESOLUÇÃO CERH</p>	<p>Dispõe sobre diretrizes para estabelecer parâmetros e condições visando o acompanhamento e gerenciamento das ações decorrentes da Resolução No 687, de 03 de dezembro de 2004, da Agência Nacional de Águas – ANA, que estabelece o Marco Regulatório para a gestão do Sistema Curema-Açu.</p>	<p>Resolução Nº 04, de 02 de março de 2005 - CERH</p>
http://www.aesa.pb.gov.br/aesa-website/wp-content/uploads/2017/07/Resolu%C3%A7%C3%A3o-N%C2%BA-03-de-05-de-novembro-de-2003-CERH.pdf	<p>RESOLUÇÃO CERH</p>	<p>Áreas de atuação dos Comitês.</p>	<p>Resolução Nº 03, de 05 de novembro de 2003 - CERH</p>
http://www.aesa.pb.gov.br/aesa-website/wp-content/uploads/2018/02/Resolu%C3%A7%C3%A3o-n%C2%BA-2-de-05-de-Novembro-de-2003-CERH.pdf	<p>RESOLUÇÃO CERH</p>	<p>Estabelece a Divisão Hidrográfica do Estado.</p>	<p>Resolução nº 02, de 05 de Novembro de 2003- CERH</p>
http://www.aesa.pb.gov.br/aesa-website/wp-content/uploads/2018/02/Resolu%C3%A7%C3%A3o-n%C2%BA-1-de-06-de-Agosto-de-2003-CERH.pdf	<p>RESOLUÇÃO CERH</p>	<p>Estabelece diretrizes para a formação, instalação e funcionamento de Comitês de Bacias.</p>	<p>Resolução nº 01, de 06 de Agosto de 2003- CERH</p>



META 1.4 – PREVENÇÃO DE EVENTOS HIDROLÓGICOS CRÍTICOS

O presente relatório mostra as atividades executadas, produtos e serviços gerados pela Gerência de Monitoramento e Hidrometria - GEMOH e condensadas através da divulgação de boletins periódicos gerados e divulgados pela Sala de Situação no ano de 2018 com o intuito de garantir o cumprimento das metas na área de monitoramento hidrometeorológico pactuadas no Programa de Consolidação do Pacto Nacional pela Gestão das Águas - PROGESTÃO, pela Agência Executiva de Gestão das Águas do Estado da Paraíba – AESA, junto a Agência Nacional das Águas.

A Sala de Situação pode ser caracterizada como um Centro de Gestão de Situações Críticas e Monitoramento Operacional, objetivando subsidiar a tomada de decisões por parte dos órgãos gestores seja ele nas esferas Federal, Estadual ou Municipal.

A Sala de Situação integra dados, informações e análises hidrometeorológicas e subsidia a tomada de decisão, a gestão e a disseminação de informações, tanto por parte da AESA, quanto da ANA nos processos de prevenção, alerta e mitigação de eventos acidentados.

O sistema em operação no âmbito da AESA faz o monitoramento em tempo real, 24 horas por dia, 07 dias na semana, das condições hidrometeorológicas de diversos pontos de monitoramento no estado da Paraíba (Figura 01), e subsidia informações que servirão aos tomadores de decisão sobre as ações pertinentes a impactos hidroclimáticos.

Vale salientar que o ambiente Sala de Situação integrou-se totalmente as atividades rotineiras da GEMOH e atualmente se vincula diretamente suas ações aos produtos e serviços originados de todo o trabalho desta gerência.

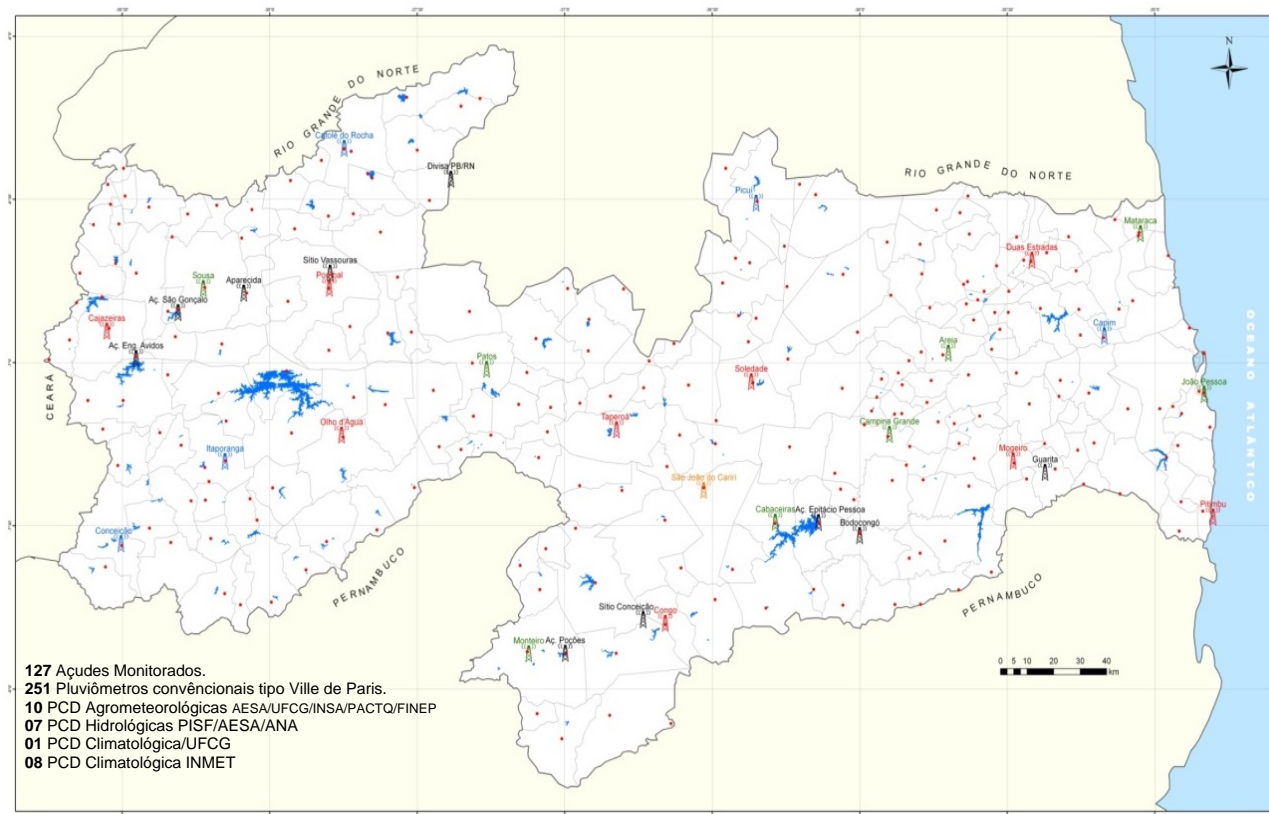


Figura 01 - Rede de Monitoramento utilizada pela AESA/Sala de Situação

Objetivos da Sala de Situação

Os objetivos principais da sala de situação são:

Monitorar, prever e informar a ocorrência de eventos hidrometeorológicos críticos;

Participar na proposição de alternativas de mitigação dos efeitos dos eventos hidrometeorológicos críticos.

Promover o monitoramento hidrometeorológico do estado da Paraíba.

Secundariamente, a Sala de Situação deve:

Elaborar relatórios descrevendo a situação das bacias hidrográficas, das estações de monitoramento e dos reservatórios, bem como o levantamento das informações sobre os eventos hidrometeorológicos críticos;

Acompanhar a operação e propor adequações na rede de monitoramento específica para ações de eventos críticos;

Elaborar e manter atualizado o inventário operativo da Sala de Situação com os dados de toda a rede operacional a serviço da Sala de Situação.

Promover ações para cumprimento de metas do Programa de Consolidação do Pacto Nacional pela Gestão das Águas – PROGESTÃO.

Assim, a Sala de Situação, dentro do complexo de suas ações, integrou-se totalmente as atividades rotineiras da Gerência de Monitoramento e Hidrometria - GEMOH, passando a fazer parte da operação do monitoramento do tempo, clima e recursos hídricos do estado da Paraíba (Figura 02).

Com isso, foram aperfeiçoadas as atividades do monitoramento, com efetivas ações que subsidiaram a ampliação do trabalho, com plantões de monitoramento 24 horas e reformulação do trabalho que vislumbraram boletins periódicos e modernizaram a rede de avisos hidrometeorológicos no estado da Paraíba (Figuras 03 e 04), além da implantação e ampliação dos serviços, a nível estadual, do programa de monitoramento da Qualidade de Água – QUALIÁGUA, do Monitor das Secas, que um processo de acompanhamento regular e periódico da situação da seca no Nordeste e do Monitoramento do Semiárido que é um serviços de semiautomação das leituras do nível linimétrico dos reservatórios e todos se integram em ações entre ANA e AESA.



Figura 02 - Ambiente Sala de Situação / Sala da Operação Hidrometeorológica / Gerencia de Monitoramento e Hidrometria – GEMOH/AESA

SISTEMA DE MONITORAMENTO E ALERTA DE DESASTRES NATURAIS SALA DE SITUAÇÃO

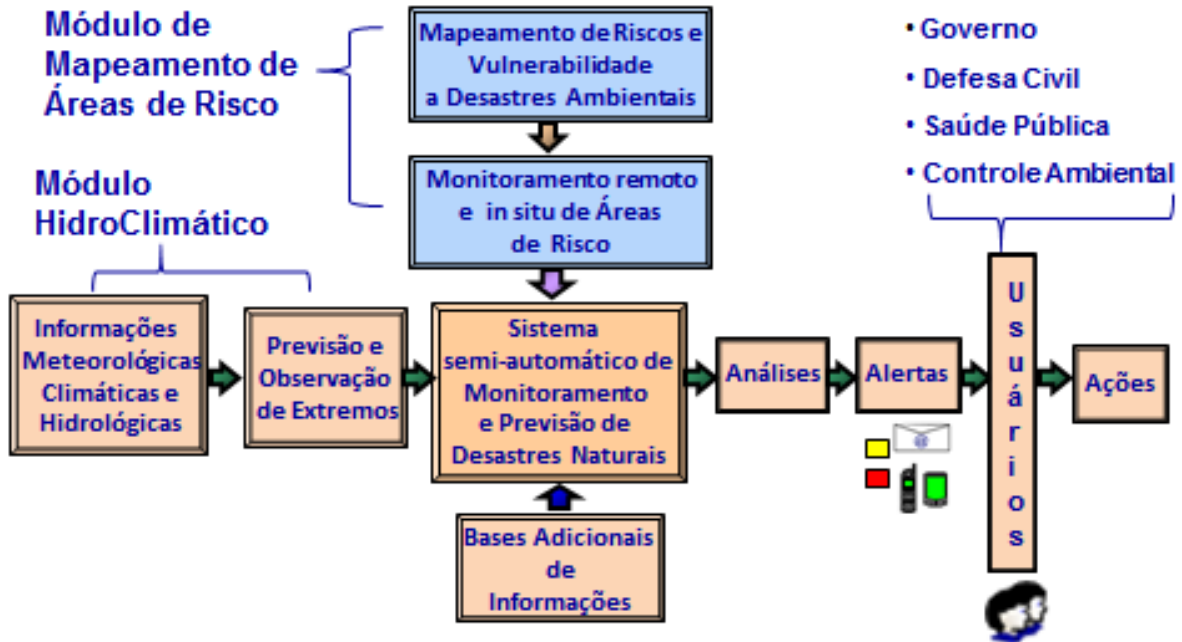


Figura 03 - Sistemática de funcionamento Sala de Situação

Monitoramento 24 horas – Rede Climatológica

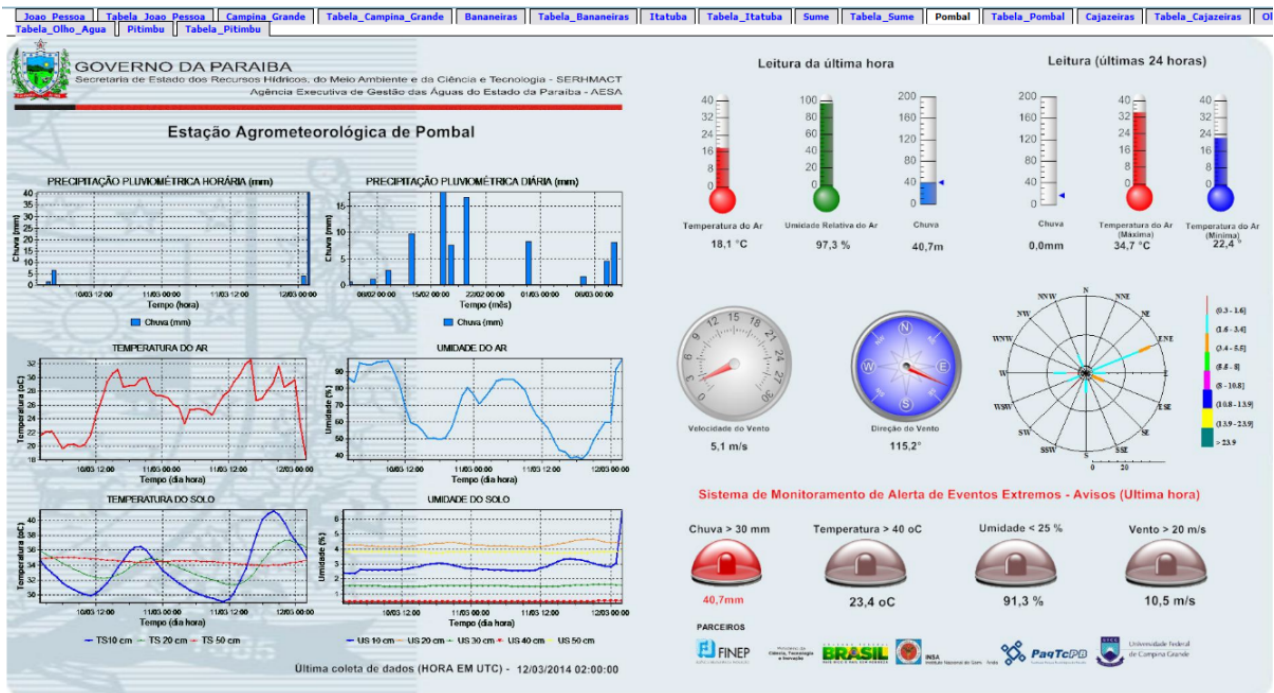


Figura 04 - Sistema automático de Alertas 24 horas - AESA / Sala de Situação



1. Trabalho executado pela Gerência de Monitoramento e Hidrometria / Sala de Situação:

A Gerência de Monitoramento e Hidrometria (GEMOH) realizou, no ano de 2018, no ambiente Sala de Situação, dentre outras ações de interesse da AESA, o monitoramento das condições de tempo, clima e recursos hídricos de todo o estado da Paraíba, em observação as diretrizes do monitoramento da AESA, da Sala de Situação e das metas a cumprir do PROGESTÃO (Programa de Consolidação do Pacto Nacional pela Gestão das Águas), que é um programa da Agência Nacional das Águas – ANA, de fortalecimento institucional, de gerenciamento de recursos hídricos, mediante o alcance de metas preestabelecidas e o pagamento de incentivos financeiros pelo cumprimento das metas aos estados participantes, a exemplo da Paraíba através da AESA.

Ao longo de 2018, foram desenvolvidas rotineiramente, inclusive em alguns produtos sobre regime de alerta 24 horas, as observações referentes a variabilidade hidroclimática do Estado e as condições de avisos de eventos extremos, o monitoramento contínuo das variáveis ambientais, além do desenvolvimento de ações para o programa QUALIÁGUA e do Monitor das Secas.

2. Equipe Técnica / Sala de Situação / Ano 2018:

Alexandre Magno T. Medeiros – Bel. Meteorologia / Doutor em Meteorologia
Gerente Executivo de Monitoramento e Hidrometria / Coordenador da Sala de Situação

Adriano José Ribeiro de Medeiros – Técnico em Informática

André Luiz Soares Veloso – Bel Geografia / Especialista em Topografia

Antonio Cavalcanti de Brito – Eng. Cível / Gerente operacional da Defesa Civil do Estado

Carmem Terezinha Becker – Bel. Meteorologia / Doutora em Meteorologia

Danilo Eriksen Costa Cabral - Bel. Meteorologia / MSc. em Meteorologia

Gerald Norbert Sousa da Silva – Eng. Civil / MSc. em Recursos Hídricos

Jana Yres B. de Sousa – Eng. Agrícola - Especialista em Geoprocessamento

Lindemberg Lucena da Silva – Bel. Meteorologia / MSc em Meteorologia

Maria Marle Bandeira – Bel. Meteorologia / MSc em Meteorologia

Roberto Neto de Oliveira – Especialista em Topografia

Rúbia Rafaela Ferreira Ribeiro – Eng. Elétrica / Doutora em Eng. Química

Thiago Cabral Nepomuceno – Engenheiro Agrícola / MSc. em Eng. Agrícola

Wellington Antonio Barbosa – Engenheiro Químico / Doutor em Eng. Química



3. Usuários / GEMOH / Sala de Situação

A GEMOH/Sala de Situação mantem um contato direto de informações hidroclimáticas acerca da variabilidade do clima com um total, cadastrados e de finalidade concorrente, de 112 usuários / tomadores de decisão cadastrado acerca das condições hidroclimáticas do estado (Tabela 01):

Tabela 01 – Lista de usuários - Email

USUÁRIO/AESA/SALA DE SITUAÇÃO	Email / boletins / avisos GEMOH/Sala Situação
1. Carmem Becker / AESA	carmembk@gmail.com
2. AESA	gemoh@aesa.pb.gov.br
3. Antonio cavalcantibrito/DEFESA CIVIL ESTADO	antoniocavalcantibrito@yahoo.com.br
4. Laudizio Diniz / CAGEPA	laudizio@terra.com.br
5. Sala Situação / AESA	marle@aesa.pb.gov.br
6. Lucílio José dos Santos Vieira / CAGEPA	luciliovieira@gmail.com
7. Magno / AESA	magnopb@gmail.com
8. DEFESA CIVIL JOÃO PESSOA	defesacivil@joapessoa.pb.gov.br
9. Marle Bandeira / AESA	marle.bandeira2010@gmail.com
10. SGT MUNIZ / SGT RATTES BATALHÃO PERIBEBUÍ	salaseca31bimtz@gmail.com
11. Joacy Mendes / AESA	joacy@aesa.pb.gov.br
12. Betania cosmo	betania@aesa.pb.gov.br
13. Chico Lopes	chicolopes@aesa.pb.gov.br
14. Jousilene sales	jousimendes@gmail.com
15. Oliveira BM	oliveirabmpb@hotmail.com
16. Exercito	almirbm77@hotmail.com
17. Exercito	cap.bm.jean@hotmail.com
18. Keoma Silva	omoicano@hotmail.com
19. Edmundo_Barbosa / SINDALCO	edmundobarbosa@sindalcool.com.br
20. Ruitertavares/DEFESA CIVIL CG	ruitertavares@bol.com.br
21. SERHMACT – Gabinete / SECRETARIA ESTADUAL	gabinete@serhmact.pb.gov.br
22. DEFESA CIVIL BAYEUX	defesacivilbayeux@gmail.com
23. Joab Ribeiro Ferreira	ribeiro.joab@gmail.com
USUÁRIO/AESA/SALA DE SITUAÇÃO	Email / boletins / avisos GEMOH/Sala Situação
24. ARDNILDO MORAIS	ardnildo@bol.com.br
25. ERIK FRANCISCO SILVA DE OLIVEIRA	eriksalvamento@ig.com.br
26. KALIANDRA GLAUBENIA DE MOURA DUARTE	kalmoura@ig.com.br
27. 5ª Seção 3º Batalhão de Bombeiros Militar	b53bbm@gmail.com
28. Rodrigo Marques de Andrade	rmarquesdeandrade@gmail.com
29. DEFESA CIVIL	carlostarcsio_pb@hotmail.com
30. Sergio da Silva Linhares	gotaercmpb@gmail.com
31. Antonio Pessoa	a_pessoa05@hotmail.com
32. Glauco César	cap_glaucocesar@hotmail.com

33. Geraldo Junior	tenmarques01@gmail.com
34. Vinicius Gusmão	jvinicius5@gmail.com
35. Erik Oliveira – Assessoria Imprensa AESA	erik@aesa.pb.gov.br
36. CICSPPB CICSPPB	cicsppba@gmail.com
37. João Azevedo Lins Filho – Secretario Estado RH	jazevedo@serhmact.pb.gov.br
38. Porfírio Loureiro – Diretor AESA	porfirioloureiro@aesa.pb.gov.br
39. DEFESA CIVIL-CG	defesacivil.cg@gmail.com
40. mineracao02	mineracao02@grupoelizabeth.com.br
41. Magno Medeiros	magnomedeiros@aesa.pb.gov.br
42. Roberto Alan	robertoalan@aesa.pb.gov.br
43. Talita Gabrielle	talita@aesa.pb.gov.br
44. Fbel_Henrique	fbel_henrique@yahoo.com.br
45. Andre Agra -	andreaagra@gmail.com
46. José Walber Rufino Tavares/BOMBEIROS	coronel.rufino@gmail.com
47. Cicero Herminio do Nascimento Filho	ciceroherminio@gtempaccount.com
48. fcatao	fcatao@gmail.com
49. anavikings	anavikings@gmail.com
50. lica13	lica13@uol.com.br
51. gwmcaturite	gwmcaturite@hotmail.com
52. defesapilar	defesapilar@hotmail.com
53. pm.anova	pm.anova@hotmail.com
54. euriijj	euriijj@hotmail.com
55. marcelinoscosta	marcelinoscosta@hotmail.com
56. mariajoseteodoro	mariajoseteodoro@hotmail.com
57. emilioartur	emilioartur@live.com
58. sergioalves.unb	sergioalves.unb@gmail.com
59. pereira.edvan	pereira.edvan@yahoo.com.br
60. aurenimangueira	aurenimangueira@hotmail.com
61. ematerpbsjdocariri	ematerpbsjdocariri@hotmail.com
62. comadanteclaudiopmpb	comadanteclaudiopmpb@hotmail.com
63. agri_zabele	Agri_zabele@yahoo.com.br
USUÁRIO/AESA/SALA DE SITUAÇÃO	Email / boletins / avisos GEMOH/Sala Situação
64. carlosandrefreitas2009	carlosandrefreitas2009@hotmail.com
65. francinaldojusino	francinaldojusino@hotmail.com
66. saojoaodotigre.agricultura	Saojoaodotigre.agricultura@hotmail.com
67. simoabf	simoabf@hotmail.com
68. pathynont	pathynont@yge.com.br
69. marcondespereira123	marcondespereira123@hotmail.com
70. bel.franciscolima	bel.franciscolima@gmail.com
71. qedvaldo	qedvaldo@yahoo.com.br
72. leonardoarrudaventura	leonardoarrudaventura@gmail.com

73. 23dudaqueiroz	23dudaqueiroz@gmail.com
74. rosildahenrique	rosildahenrique@hotmail.com
75. jrnp silva1	jrnp silva1@hotmail.com
76. joseiltonsjcordeiros	joseiltonsjcordeiros@gmail.com
77. almirmorais02	almirmorais02@gmail.com
78. josenybs10	josenybs10@hotmail.com
79. josenildobio.rodrigues	josenildobio.rodrigues@hotmail.com
80. aparecida2012	aparecida2012@hotmail.com
81. paa.projetoarlindo	paa.projetoarlindo@gmail.com
82. renyerialy	renyerialy@hotmail.com
83. romualdoquirino	romualdoquirino@hotmail.com
84. anaprisilalb	anaprisilalb@hotmail.com
85. marcos.sta	marcos.sta@bol.com.br
86. anapau llamello	anapau llamello@hotmail.com
87. luzineide.social	luzineide.social@gmail.com
88. martinhoipb	martinhoipb@hotmail.com
89. denysppb2005	denysppb2005@yahoo.com.br
90. chiquinho.patativa	chiquinho.patativa@hotmail.com
91. neto.coloral	neto.coloral@hotmail.com
92. sbbenicio	sbbenicio@hotmail.com
93. elizzeubm2010	elizzeubm2010@hotmail.com
94. edvanildo_rodrigues	edvanildo_rodrigues@hotmail.com
95. antonioneco.neto	antonioneco.neto@gamil.com
96. josemoraes	josemoraes@hotmail.com
97. sec.agricultura.igaracy	sec.agricultura.igaracy@gmail.com
98. evandro.bs	evandro.bs@hotmail.com
99. jadesonpereirinha	jadesonpereirinha@hotmail.com
100. jrssjunhior	jrssjunhior@hotmail.com
101. asabino5	asabino5@hotmail.com
102. fnoeestrela	fnoeestrela@hotmail.com
103. dyego_veloso	dyego_veloso@hotmail.com
USUÁRIO/AESA/SALA DE SITUAÇÃO	Email / boletins / avisos GEMOH/Sala Situação
104. omelo	omelo@tce.pb.gov.br
105. lindenberg	lindenberg@aesa.pb.gov.br
106. flaviano	flaviano@aesa.pb.gov.br
107. joaofernandes	joaofernandes@aesa.pb.gov.br
108. danilo	danilo@aesa.pb.gov.br
109. defesacivil.pb	defesacivil.pb@gmail.com
110. gsaboia.defesacivil.pb	gsaboia.defesacivil.pb@gmail.com
111. silviopires	silviopires@abin.gov.br
112. Diretoria de Fiscalização	waldemir@aesa.pb.gov.br

4. Rede de Monitoramento Sala de Situação

Rede convencional de monitoramento hidrometeorológico

- 127 Açudes Monitorados (Nível - através de sistema de réguas linimétricas)

Monitoramento de todos os principais açudes públicos na Paraíba.

- 251 Postos Pluviométricos (Chuva - Sistema Convencional tipo Ville de Paris).

Monitoramento de todos os 223 municípios do estado + 28 pontos estratégicos de relevante interesse a defesa civil e AESA.

Rede automática de monitoramento hidrometeorológico / Sala de Situação

- 07 Estações Hidrológicas AESA/ANA (Rede de Monitoramento PISF)

A AESA em parceria com a ANA definiu o monitoramento do Rio Paraíba trecho Monteiro a Boqueirão (144 km) com a implantação de 07 estações hidrológicas para o monitoramento das águas do PISF.

Mas, em virtude da paralisação do PISF em março/2018, a rede de monitoramento, por questões de vandalismo foram desativadas temporariamente entre acordo ANA/AESA e a partir de dezembro/2018 foi reativada a estação de PISF Monteiro/Portal de Entrada das águas, sendo a única ainda em operação em virtude da não reativação plena do bombeamento da transposição do São Francisco conforme ofícios abaixo.

Vale salientar que mesmo antes da parada do fluxo d'água no rio, a estação PISF Monteiro teve seu painel solar vandalizado por 02 vezes, sendo 01 em novembro/2017 e outra no final de dezembro/2018, ficando a referida estação com transmissão parcial ao longo do primeiro trimestre de 2018, por falhas no carregamento da bateria ocasionados por problemas no painel solar que estava danificado.

- 10 Estações Agrometeorológicas (João Pessoa, Pombal, Campina Grande, Itatuba, Soledade, Pitimbu, Sumé, Cajazeiras, Bananeiras, Olho D'Água, Catolé do Rocha, Picuí, Itaporanga e Capim).





Ofício DP Nº 283/2018

João Pessoa, 31 de agosto de 2018

A Sua Senhoria o Senhor

MARCELO JORGE MEDEIROS

Superintendente

Superintendência de Gestão da Rede Hidrometeorológica

Agência Nacional de Águas – ANA

Brasília/DF

Assunto: **Desativação Temporária Rede de Monitoramento PISF**

Senhor Superintendente,

Ao cumprimentá-lo, vem esta Agência Executiva de Gestão das Águas - AESA-solicitar a Vossa Senhoria consenso favorável para desativação temporária da rede do PISF de que fazem partes as PCDs Hidrológicas de Monteiro, Açude São José II, Sítio Queimação, Caraúbas, Sítio Porteiras e Riacho Fundo.

A solicitação vem de que o Rio Paraíba está seco em virtude da interrupção do fornecimento das águas do PISF por parte do Ministério da Integração (obras sendo executadas) e as PCDs estão em locais ermos, sem medições sendo executadas e sobre riscos de vandalismo. Inclusive os sensores de nível estão expostos ao relento fora da área de medição, por não ter água no rio e sobre risco de danificar os referidos sensores.

Vale salientar que nos últimos 90 dias, desde a desativação, já tivemos que reinstalar duas PCDs, já foram quebrados dois painéis solares, retirado um sensor de nível, arrancado e destruído outro sensor de nível (perda total), foi danificado um pluviômetro (já consertado) e foi mexido em uma antena impedindo a transmissão dos dados.

Outro problema relatado é que o sensor de nível fica fora d'água e acredito que o mesmo não possa ficar ativo nesta condição.

O problema é que com o rio seco a população se afasta de sua margem (atividades agrícolas) tomando a área erma e propícia ao vandalismo.

Com os diversos problemas de abandono na área de instalação a rede tem parado constantemente por ação de vandalismo de terceiros e aumentado as visitas técnicas, custos de manutenção e deterioração dos equipamentos.

Assim, com a intensão de preservar o patrimônio público solicito que Vossa Senhoria acate a sugestão técnica de desativar esta rede de monitoramento temporariamente até o retorno das águas do PISF que está previsto para dezembro/2018, mas ainda depende de comunicado oficial do Ministério da Integração.

Atenciosamente,


JOÃO FERNANDES DA SILVA
Diretor Presidente da AESA

Av. Duarte da Silveira, s/n, Torre (prédio do DER) - CEP: 58040-300
João Pessoa - PB. Tel: (83) 32256-5526 Fax: 3225-5508 - www.paraiba.pb.gov.br



Ofício nº 209/2018/SGH-ANA
Documento nº 00000.055091/2018-58

Brasília, 10 de setembro de 2018

Senhor Diretor
João Fernandes da Silva
Diretor Presidente da AESA
Agência Executiva de Gestão das Águas do Estado da Paraíba
Av. Duarte da Silveira, s/n Torre (predio da DER)
58040300 – João Pessoa – PB

Argumento
10.09.18
João Fernandes da Silva
Diretor Presidente da AESA
Matrícula: 111.180-5

Assunto: Concorda com a desativação temporária das estações da Rede de Alerta a Eventos Críticos do Estado da Paraíba solicitada pelo Ofício DP nº 283/2018 (Documento nº 00000.054115/2018).

Referência: 00000.054115/2018-51

Senhor (a) Diretor Presidente da AESA,

1. Considerando a interrupção do fornecimento das águas de transposição do PISF, e ainda os riscos de vandalismo e de danos às plataformas de coleta de dados, comunicamos que estamos de acordo com a retirada dos equipamentos nas estações Monteiro (38811000), Açude São José II (38353000), Sítio Queimação (388115000), Caraúbas (38830000) Porteiros (3883100) e Riacho Fundo (39800999) que compõem a rede do PISF, e atualmente a rede de alerta estadual definida para o alcance de metas do Progestão.

2. Informamos ainda que o relatório de desempenho de transmissão de dados telemétricos no sistema Gestor PCD foi suspenso, a fim de que o Estado não seja prejudicado na avaliação do Progestão.

3. Solicitamos que os equipamentos sejam reinstalados pela AESA assim que houver o retorno do escoamento previsto para o mês de dezembro de 2018, de acordo com o cronograma definido dentro do PISF.

Atenciosamente,

(assinado eletronicamente)
MARCELO JORGE MEDEIROS
Superintendente de Gestão da Rede Hidrometeorológica

Os documentos destinados à ANA devem, preferencialmente, ser encaminhados por meio do serviço de protocolo eletrônico disponibilizado no endereço www.ana.gov.br.

Senar Policial - Área 5 - Quadra 3 - Blocos "B", "C", "M" e "T" - Brasília-DF, CEP 70610-200 - telefone: (61) 2109-5400
e-mail: opm@ana.gov.br - página eletrônica: www.ana.gov.br

Texto assinado digitalmente por: MARCELO JORGE MEDEIROS

Autenticidade deste documento 00000.055091/2018-58 pode ser verificada no site <http://verificacao.ana.gov.br/> informando o código verificador: 17C15FA7.

Rede semiautomática de monitoramento hidrológico – Projeto Monitoramento do Semiárido

- Rede de monitoramento semiautomático de 123 reservatórios, uma iniciativa parceira da Agência Nacional das Águas - ANA com a AESA, chamado de Monitoramento do Semiárido. O sistema implantado nos reservatórios monitorados pela AESA funciona com metodologia de leitura das réguas linimétricas e envio via celular com programa proprietário, onde os observadores inserem as cotas automaticamente e as mesmas são transferidas via GPRS para a base de dados da ANA e posteriormente para o banco de dados da AESA.

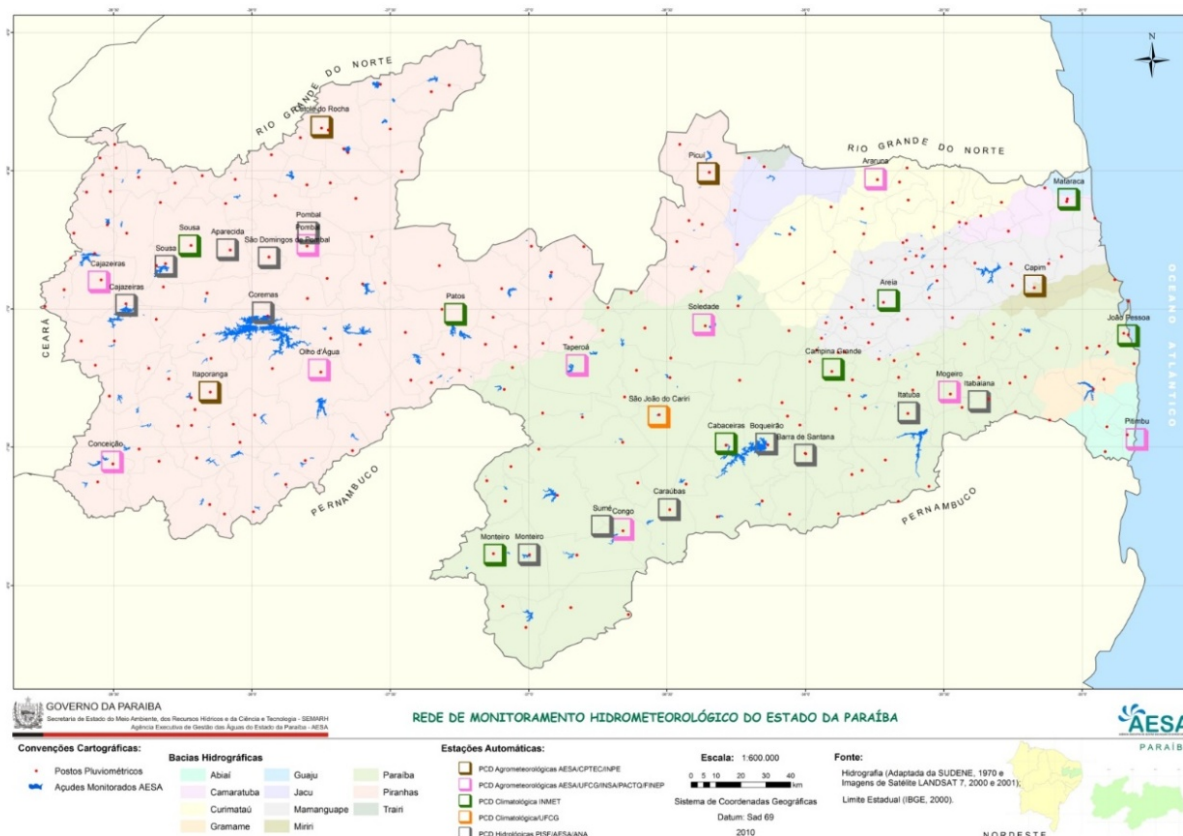


Figura 05 - Rede Hidrometeorológica - Total de 404 Estações de Monitoramento no estado da Paraíba (Rede oficial da AESA/Parceiros)

5. Boletins Gerados / Sala de Situação

- Boletim diário de Precipitação

Boletim de monitoramento diário da precipitação que informa acerca das precipitações ocorridas em todo o estado da Paraíba. Ao longo ano de 2018, foram produzidos em torno de 252 boletins diários (Figura 06) e atualizados via internet no site institucional da AESA (Figura 07):

<http://www.aesa.pb.gov.br/aesa-website/meteorologia-chuvas/>




INFORME METEOROLÓGICO DIÁRIO SALA DE SITUAÇÃO

Campina Grande, 07 de novembro de 2018

Análise

As condições meteorológicas observadas nas últimas horas demonstram persistência de reduzida nebulosidade em praticamente todo estado da Paraíba. O tempo deverá permanecer com sol e variação de nuvens, favorecendo ao registro de altas temperaturas e baixos índices de umidade relativa do ar principalmente no período da tarde.

Fonte: CPTEC/ANPE



Distribuição Espacial das Chuvas

No período das 07:00h do dia 06/11/2018 às 07:00h do dia 07/11/2018, não foram informadas precipitações nos 251 postos pluviométricos monitorados pela AESA.

PRECIPITAÇÃO MÁXIMA DOS MUNICÍPIOS NO DIA 07/11/2018



Chuvas Acumuladas no Mês (mm) - 01/11 - 07/11

(Valores acumulados acima de 1,00mm)

Posto Pluviométrico	Total 01/11 - 07/11
João Pessoa/DFAARA	3,0
Tavares	2,6
Alhandra	1,0

Chuvas Acumuladas no Ano (mm) - 01/01 - 07/11

(Valores acumulados acima de 900,00mm)

Posto Pluviométrico	Total 01/01 - 07/11
Alhandra	1.464,4
João Pessoa/Mangabeira	1.463,9
João Pessoa/DFAARA	1.454,8
Conde	1.429,3
João Pessoa/CEDRES	1.407,6
Cabedelo/EMATER	1.371,5
Bala da Traição	1.353,4
Mataraca	1.345,4
Rio Tinto	1.204,8
Bayeux	1.176,8
Mamanguape/ASPLAN	1.098,4
Serraria	1.090,5
Solânea	1.075,0
Pedras de Fogo	1.072,3
João Pessoa/Mares	1.066,5
Bananeiras	1.051,1
São José de Piranhas	1.023,8
Conde/Açude Gramame Mamuaba	1.010,1
Borborema	1.009,2
Cajazeiras	992,8
Jacaraú	989,7
Pilões	988,2
Pilõeszinhos	965,3
Areia	960,7
Capim	960,6
Cachoeira dos Índios	944,2
Serra da Raiz	930,7
Mamanguape	925,5

Qualquer dúvida entrar em contato com:

Monitoramento Sala de Situação
Tel. Fixo: (83) 3310-6367
Cel: (83) 98841-9918
email: gemoh@aesa.pb.gov.br

Figura 06 - Exemplo de Boletim de precipitação disponibilizado por email em 2018.



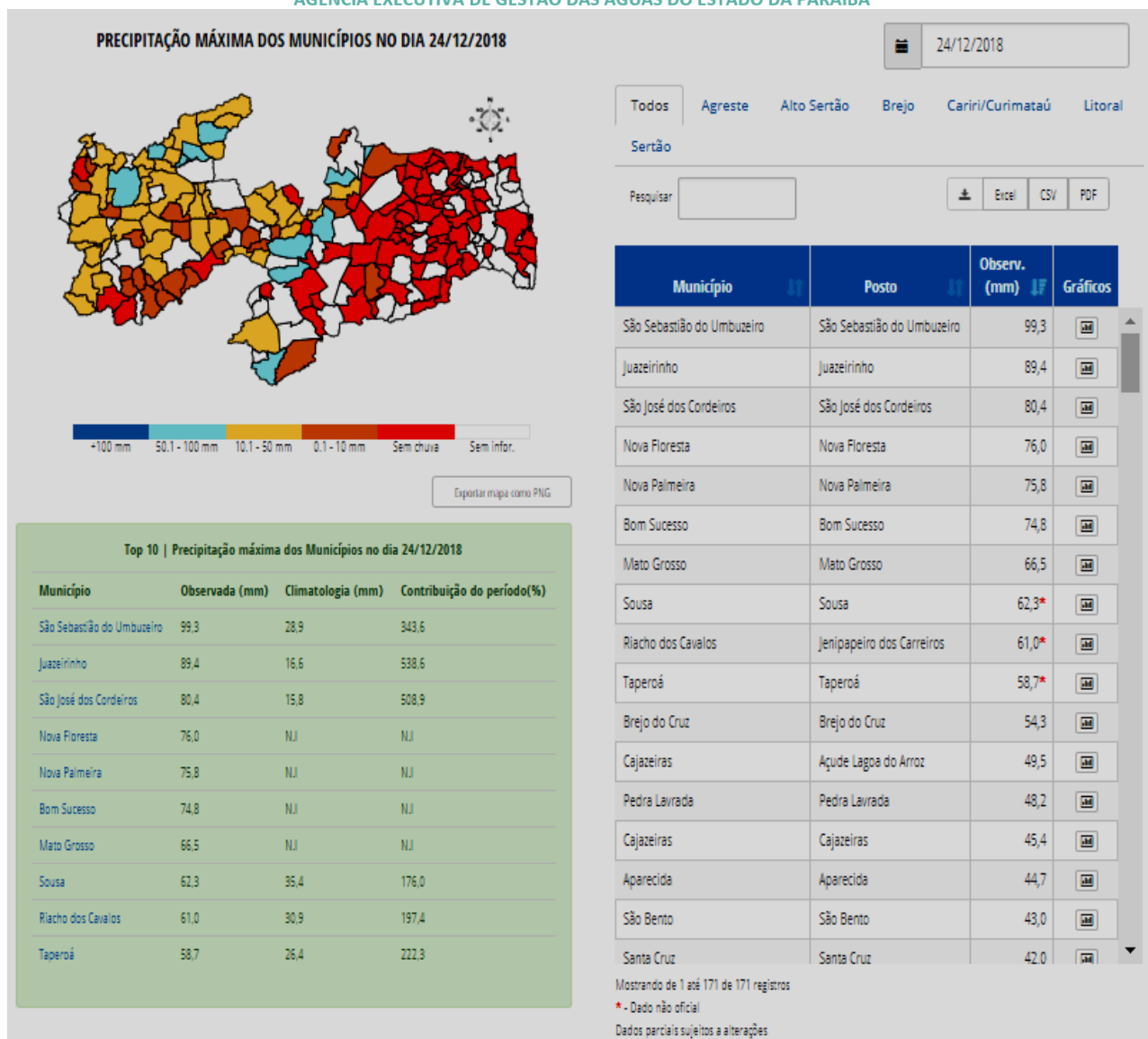


Figura 07 - Exemplo de Boletim de precipitação disponibilizado no site da AESA em 2018

- Boletim diário de Previsão do tempo

Este tipo de boletim, gerado pela GEMOH/Sala de Situação, elabora a previsão diária das condições do tempo para todo o estado da Paraíba para um período de 24 horas.

Utiliza metodologia de previsão por modelagem numérica de modelos de previsão fornecido por diversos órgãos, a exemplo das previsões numéricas do tempo fornecidas pelo CPTEC/INPE, INMET e demais órgãos nacionais e internacionais de meteorologia e pelas análises das imagens de satélites meteorológicos, é elaborada a Previsão Diária do Tempo para as diversas regiões do



Estado. Além da qualidade técnica da informação, está sendo buscada alta qualidade em sua apresentação visual, especialmente para a televisão e jornais escritos.


Foram produzidos no ano de 2018, 365 boletins de previsão do tempo (Figura 08) e divulgados na página institucional da AESA (Figura 09) (<http://www.aesa.pb.gov.br/aesa-website/previsao-do-tempo/>) e enviados via mensagem eletrônica (e-mail, lista de usuários GEMOH/Sala de Situação).

Boletim de Análise e Previsão do Tempo sobre a Paraíba
Sala de Situação

Campina Grande, 23 de novembro de 2018

ANÁLISE METEOROLÓGICA

Fonte: INMET



A circulação dos ventos sobre a região Nordeste do Brasil favorece à maior concentração de nebulosidade sobre o estado da Paraíba. Com isto, o sol deverá aparecer entre algumas nuvens no decorrer do dia, especialmente no interior do Estado.

PREVISÃO PARA AS PRÓXIMAS 24 HORAS

Região	Análise	Temperaturas	Ventos
Litoral	Sol com variação de nuvens.	Max.: 31 °C Min.: 25 °C	Moderado
Brejo	Céu parcialmente nublado.	Max.: 29 °C Min.: 20 °C	Moderado
Agreste	Céu parcialmente nublado.	Max.: 30 °C Min.: 20 °C	Fraco
Cariri/Curimataú	Sol com variação de nuvens.	Max.: 34 °C Min.: 22 °C	Fraco
Sertão	Sol entre nuvens.	Max.: 36 °C Min.: 25 °C	Fraco
Alto Sertão	Sol entre nuvens. Possibilidade de chuvas pontuais no fim do período.	Max.: 36 °C Min.: 24 °C	Fraco

Tábua de marés:23/11 (Porto de Cabedelo)	
Hora (hh:mm)	Altura (m)
04:02	2,4
10:04	0,2
16:21	2,5
22:30	0,1

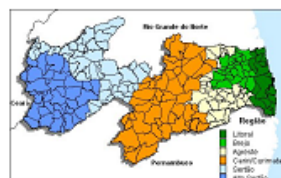


Figura 08 - Exemplo de Boletim de Previsão do Tempo o disponibilizado no site da AESA/ Sala de Situação.



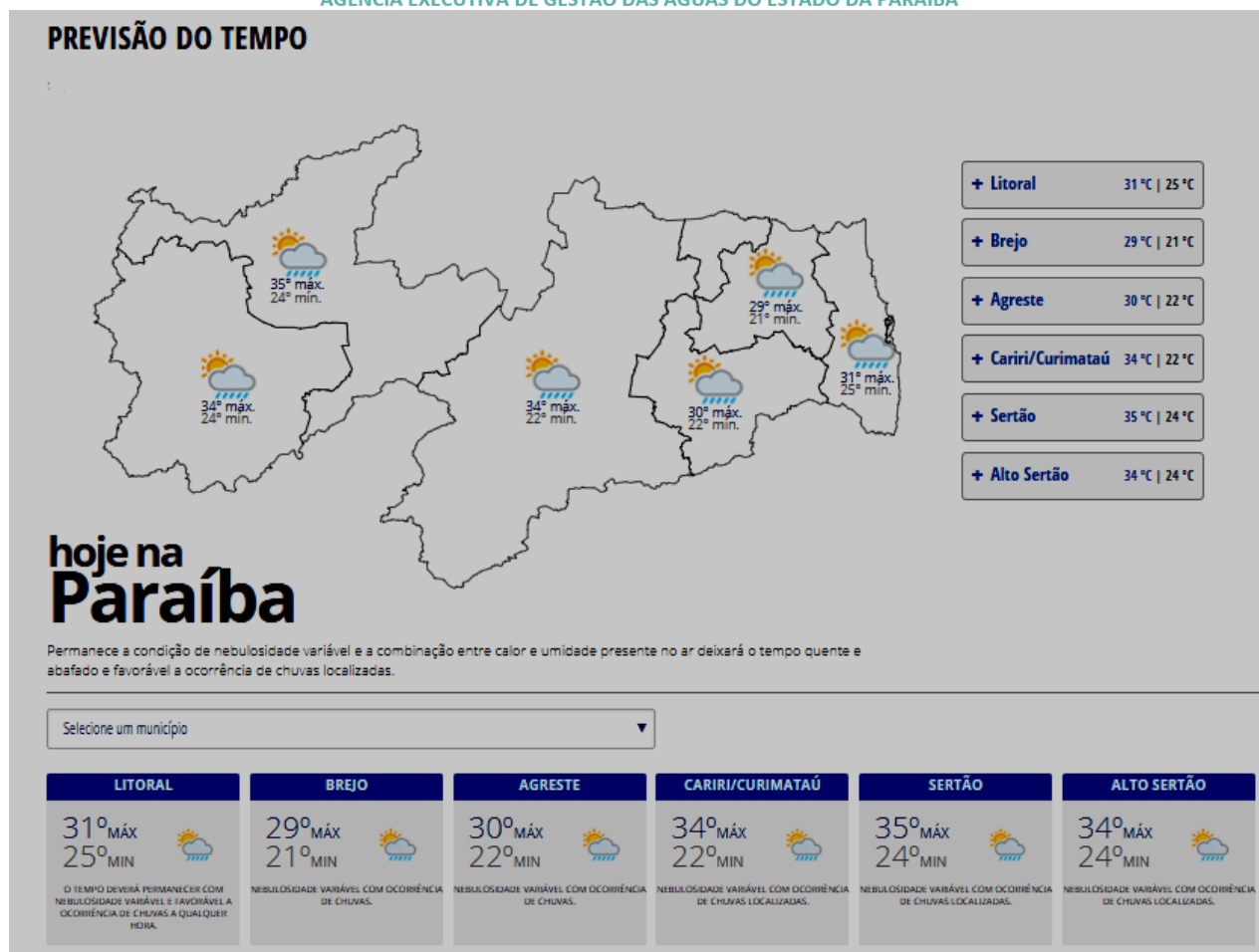


Figura 09 - Exemplo de Boletim de Previsão do Tempo o disponibilizado no site da AESA

- Avisos Meteorológicos da Previsão da ocorrência de eventos extremos

No decorrer do ano de 2018, a equipe de Meteorologistas da GEMOH/Sala de Situação monitorou 24 horas por dia, 07 dias na semana, sobre a ocorrência de eventos extremos, tanto na área de meteorologia, quanto de recursos hídricos. O monitoramento foi efetuado no ambiente da Sala de Situação de Riscos Hidroclimáticos. Foram efetuados também, plantões com técnicos capacitados e equipados para o monitoramento online de todas as variabilidades hidroclimáticas do estado da Paraíba.

Em 2018, a GEMOH/Sala de Situação emitiu um total de 12 avisos meteorológicos acerca de previsão de condições de estado de tempo severo no estado da Paraíba, com informes por e-mail, contato telefônico e rede informações via whatsapp para os órgãos tomadores de decisão e pessoas previamente cadastradas no estado da Paraíba, a exemplo da Defesa Civil Estadual, Secretaria de Estado da Infraestrutura, dos Recursos Hídricos, do Meio Ambiente e da Ciência e Tecnologia – SEIRHMACT, de acordo com exemplo a seguir:



S

Aviso Meteorológico

Gerência de Monitoramento e Hidrometria – Sala de Situação

Previsão de chuvas de intensidade moderada a forte em áreas localizadas do Agreste e Brejo, podendo se estender de forma localizada sobre as regiões do Cariri, Sertão e Alto Sertão.

ANÁLISE METEOROLÓGICA

Imagem do satélite GOES – dia 04/03/2018 às 12h15min. Fonte: CPTEC/INPE



Observa-se a formação de aglomerados de nuvens de chuvas sobre o setor leste da Paraíba. A presença desse sistema poderá induzir, nas próximas horas, chuvas de intensidade moderada a forte nas regiões do Agreste e Brejo. As chuvas poderão se estender, de forma mais localizada sobre as regiões do Cariri, Sertão e Alto Sertão.

A AESA permanece o **ESTADO DE ATENÇÃO** por no mínimo 48 horas. Ressalta-se que as pancadas fortes de chuva previstas para estas áreas de aviso poderão ser localizadas.

O impacto do sistema meteorológico previsto sobre uma determinada área dependerá, principalmente, do

grau de vulnerabilidade da mesma.

Campina Grande, 04 de março de 2018 – 13:00h

Qualquer dívida entrar em contato com:
AES A/GEMOH – Monitoramento Sala de Situação
Cel.(83) - 988419918
gemoh@aesa.pb.gov.br

Av. Duarte da Silveira, S/N - Anexo ao DER - Torre - Cep: 58013-280
João Pessoa - PB. Tel:3225-5626 Fax: 3225-5508 - <http://www.aesa.pb.gov.br>

Figura 10 - Exemplo de Aviso Meteorológico disponibilizado no site da AES A / Sala de Situação

- Boletim de Previsão Climática

Durante todo o período que antecede a estação chuvosa de nosso estado, são analisados parâmetros de escala global da atmosfera e oceanos e as condições climáticas particulares do território paraibano, com o objetivo de prognosticar o desempenho do período das chuvas nas diversas regiões do Estado (muito seco, seco, normal, chuvoso ou muito chuvoso). Este trabalho é executado em conjunto com os demais núcleos estaduais do Nordeste, com o Instituto Nacional de Meteorologia (INMET), Departamento de Ciências Atmosféricas (DCA) e Centro de Previsão do Tempo e Estudos Climáticos (CPTEC).

Assim, no ano de 2018, foi divulgado, na página institucional da AESA, e por via e-mail, 02 boletins de previsão climática do estado da Paraíba, sendo 01 para o período chuvoso de fevereiro a maio (Quadra 1), regiões do Cariri, Curimataú e Sertão da Paraíba (região semiárida) e outro de abril a julho (Quadra 2), regiões do Agreste, Brejo e Litoral, setor leste do estado da Paraíba.



CHUVAS OBSERVADAS (JUNHO/2018)

Ao longo do mês de junho as chuvas se apresentaram muito esparsas e predominantemente fracas, chegando a totais acumulados (até 28 de junho/2018) acima de 150 mm na faixa litorânea (Alhandra: 156,0 mm). Na setor leste, até esta data as chuvas apresentaram déficit entre 23 % (faixa litorânea, menor déficit) a 67% (Agreste, maior déficit). Embora tenha tido a presença de muita nebulosidade em todo o setor leste, principalmente na faixa litorânea as chuvas diárias foram predominantemente de pequena intensidade.

TEMPO - CONDIÇÕES ATUAIS E FUTURAS

Tempo na Paraíba - 28 de junho de 2018

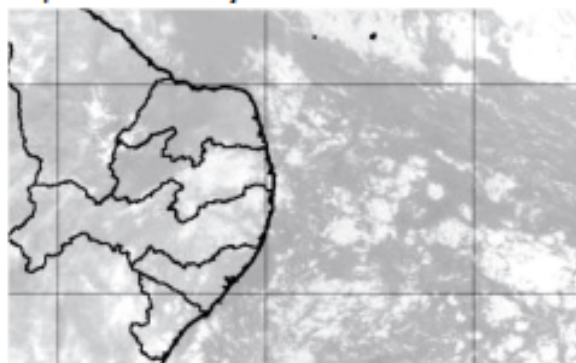


Figura 01 - Imagem satélite Geos 16 - 28/06/2018 - 22:00h - Fonte CPTEC/INPE.

Apesar da presença de muita nebulosidade vinda do Oceano Atlântico (manchas brancas) em direção do continente, a mesma pouco tem contribuído para formação de nuvens convectivas de grande magnitude, desenvolve-se apenas nuvens rasas e com pouco potencial de chuva. Esta condição, induzida por ventos de nordeste e de águas com temperaturas de neutras a frias no Oceano Atlântico Tropical, há indicativos de previsão de melhoria na condição da TSM e com isso aumento da convecção e podemos ter, assim, chuvas mais representativas a partir da segunda semana de julho, de acordo com as análises dos modelos de previsão e o acompanhamento das oscilações transientes.

Com o gradativo aquecimento da Temperatura da Superfície do Mar (TSM) do Atlântico Tropical, se espera a evolução de chuvas mais representativas e regulares. Assim deveremos ter um ciclo de chuvas dentro da normalidade nesta segunda e terceira semana do mês de julho, particularmente sobre o setor leste do Nordeste do Brasil.

Isto pode também ser representado na Figura 02, onde mostra o resultado do modelo de chuva para 15 dias e temos a evolução de chuvas mais favoráveis para a partir da segunda semana de julho e que também mantém a perspectiva de chuvas esparsas neste início de mês.

Assim, sobre o setor leste prevê-se um padrão melhor de chuva em relação ao mês de junho com totais de precipitação oscilando próximo da média histórica sobre a faixa litorânea.

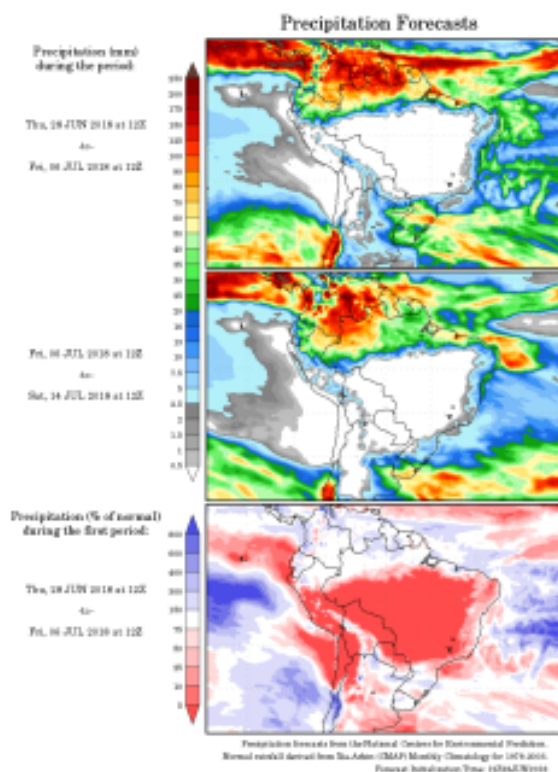


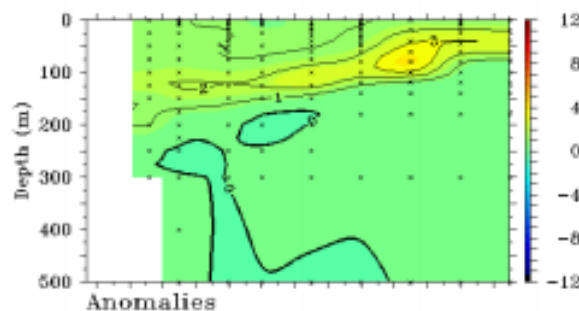
Figura 02 - Previsão da precipitação para a primeira quinzena de julho, com totais avaliando para mais favorável na segunda semana do mês. Fonte: <http://wvmaps.org/>

CLIMA - CONDIÇÕES ATUAIS

Persistem condições gradativas de aquecimento das TSM no Oceano Pacifico Tropical, ainda em condições de neutralidade e que deve evoluir para um evento El Niño de intensidade fraca nos próximos dois meses. Esta atual condição não deve influenciar diretamente o clima da região Nordeste do Brasil, ou seja, na qualidade da chuva dos próximos 60 dias, já que sua evolução é lenta e apresenta anomalias de pouca intensidade para este período (Figura 03) e há indícios de melhoria das condições das TSM do Atlântico. Embora tenha perspectivas de aquecimento das áreas do Niño 1-2, que observa relação com a redução das chuvas no leste do Nordeste do Brasil, o mês de julho apresenta sistemas convectivos de maior magnitude e onde os distúrbios de leste mostram-se mais intensos no decorrer do mês. Ademais está previsto que este aquecimento deverá ser de pequena magnitude e seus impactos não deverão prejudicar a evolução normal do período de chuvas do próximo bimestre. Esta conjectura se baseia na evolução dos resultados



dos modelos que mantem resultados de melhoria no padrão da qualidade da chuva na região.



FAO Project Office/PMEL/NOAA Jun 28 2018
Figura 03 - Corte do perfil vertical da anomalia da temperatura superficial do Oceano Pacífico, tons em amarelo representam água mais quentes do que a média e que se deslocam de leste para oeste em direção a costa oeste do Peru. Fonte: FAO/PMEL/NOAA (23/06/2018).

Assim, com relação ao Atlântico Tropical as águas subsuperficiais continuam aquecendo e trazendo um padrão mais favorável às chuvas no leste e que poderão auxiliar em condições de mais convecção e aumento dos distúrbios ondulatórios de leste sobre o litoral nordestino. Na Figura 04, observa-se que basicamente toda a bacia do Atlântico Tropical está aquecendo e será uma fator favorável a chuvas no mês de julho/2018 (quadro vermelho).

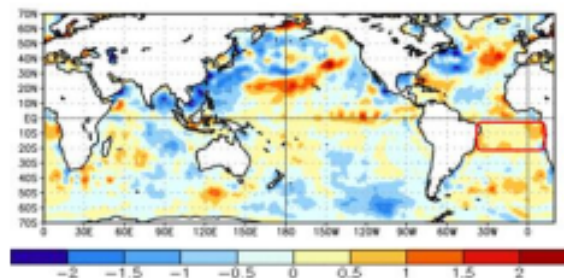


Figura 04 - Variação mensal da temperatura da superfície do mar (TSM) dos oceanos Pacífico e Atlântico e que mostra a diferença entre 23 de maio e 20 de junho (tons em azul representam resfriamento das águas e em amarelo/vermelho aquecimento).
Fonte: Dados ECMWF/NOEP.

Apesar das condições de aquecimento das TSM do Pacífico Tropical (Figura 04), ainda não há um predomínio de águas mais quentes e a região Niño 1+2 não apresentou aquecimento efetivo constante e que poderia impactar desfavorável a chuvas no leste do NEB, como já foi observado em alguns anos. Assim, espera-se um predomínio climático do Atlântico para esta esta estação chuvosa e que deve normalizar com o aquecimento da TSM e a melhoria das condições dos ventos para predomínio de leste, contribuindo para formação de distúrbios ondulatórios de leste (principal sistema de chuva nos meses de julho e agosto).

RESUMO DESCRITIVO

Ao longo do mês de junho, as chuvas não foram representativas como se esperava, principalmente na segunda quinzena do mês, apesar da atuação favorável da Oscilação de Madden e Julian, os sistemas meteorológicos foram fracos e com pouca convecção, provocando chuvas predominantemente esparsas, mas de certa forma temporalmente regulares, onde tivemos até 14 dias de chuvas registradas no mês sobre a faixa litorânea. O maior impacto climático ocorreu em virtude de ventos oceanicos de nordeste e anomalias de TSM ainda frias a neutras sobre o Atlântico Tropical e que não configurou um quadro favorável à chuvas no leste.

Para este mês de julho o quadro das TSM do Atlântico deve evoluir diferente (favorável) e com ventos mais a leste o que deve regularizar os totais da região permitindo assim evolução de chuvas mais representativas. De acordo com os modelos de previsão do tempo, o mês de julho, na sua primeira quinzena apresenta um quadro de chuvas dentro da normalidade e com perspectivas de aumento na intensidade das precipitações na segunda semana do mês.

Assim, apesar do gradativo aquecimento do Pacífico Tropical e o previsto estabelecimento de um fenômeno El Niño, não é evidente na maioria dos modelos, que seu impacto será predominante negativo neste decorrer do período chuvoso do setor leste da Paraíba, regiões do Agreste, Brejo e Litoral, sendo sua maior dependência as condições do Atlântico Tropical, que está evoluindo favoravelmente.

Deste modo temos que o mês de julho deverá contribuir mais favoravelmente às chuvas nas regiões do Agreste, Brejo e Litoral, principalmente na segunda e terceira semana do mês e há perspectivas de que o mês de agosto apresente um padrão de normalidade permitindo assim a recuperação gradativa da condição hídrica da região.

Figura 11 - Exemplo de Boletim de Previsão AESA / Sala de Situação

- Boletim Hidrológico Diário

Boletim de monitoramento diário das informações hídricas diárias, que informa acerca das variações volumétricas registradas e informadas a AESA, nos 127 reservatórios em todo o estado da Paraíba. Ao longo ano de 2018, foram produzidos em torno de 252 boletins diários (Figura 11) e atualizados via internet no site institucional AESA / Sala de Situação da AESA: <http://www.aesa.pb.gov.br/saladesituacao/>, de acordo com exemplo abaixo:

**INFORME DIÁRIO HIDROLÓGICO
GEMOH/AESA - SALA DE SITUAÇÃO**



SECRETARIA DE ESTADO DA INFRAESTRUTURA, DOS RECURSOS HÍDRICOS, DO MEIO AMBIENTE E DA CIÊNCIA E TECNOLOGIA - SEIRHMACT
AGÊNCIA EXECUTIVA DE GESTÃO DAS ÁGUAS DO ESTADO DA PARAÍBA - AESA



BOLETIM DIÁRIO HIDROMÉTRICO 2018

Campina Grande, 20 de dezembro de 2018

Aporte diário

O aporte diário dos açudes é determinado através das condições meteorológicas e pluviométricas atuais como também das águas do PISF (Projeto de Integração do Rio São Francisco). Os 128 açudes monitorados pela AESA são distribuídos em 11 bacias hidrográficas. O Gráfico 1 apresenta o atual aporte dos principais reservatórios do Estado, representados por suas respectivas bacias.

Gráfico 1 - Representação gráfica dos aportes.



*Os valores negativos são correspondentes às perdas e os positivos aos ganhos. Mantém-se com mesma recarga do dia anterior os valores com zero.

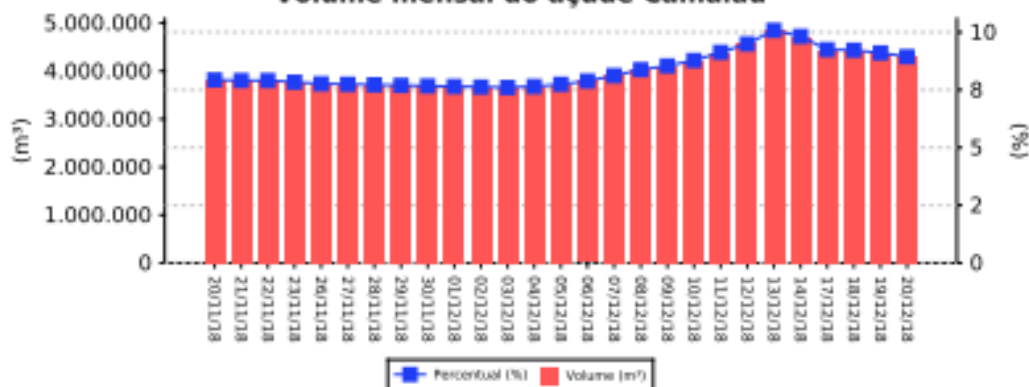
Aporte dos açudes do PISF

O monitoramento das águas é realizado diariamente na Bacia do Rio Paraíba, na Região do Alto Curso do Rio Paraíba. As águas do Rio São Francisco chegam a Monteiro e desaguam a montante do Rio Paraíba com percurso até o açude Epitácio Pessoa, localizado no município de Boqueirão. O Gráfico 2 representa a evolução temporal do volume acumulado (contribuições do PISF e/ou chuva), no decorrer dos últimos trinta dias, do reservatório de Camalaú, localizado no município de Camalaú.

Gráfico 2: PISF- Situação mensal do reservatório Camalaú. Fonte: AESA 2018.



Volume mensal do açude Camalaú

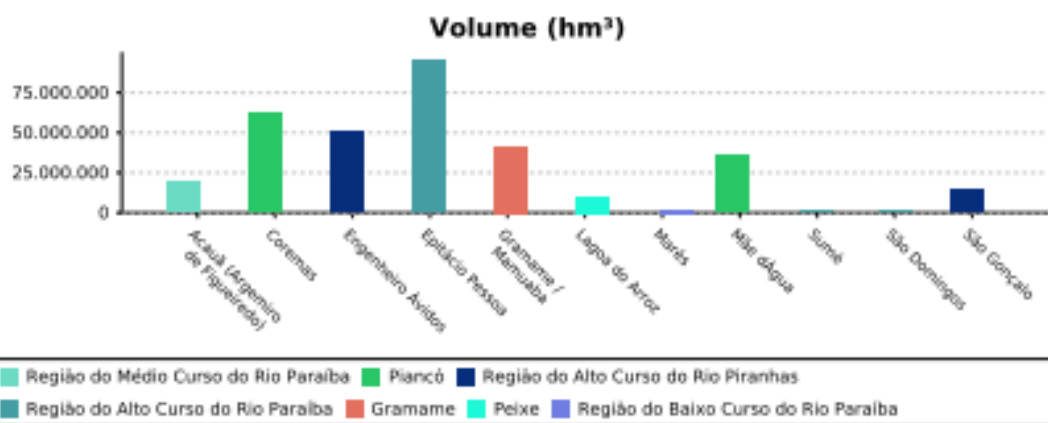


Situação atual dos açudes da Paraíba:

- 1 Reservatórios sangrando
- 51 Reservatórios com capacidade superior a 20% do seu volume total
- 39 Reservatórios em observação (menor que 20% do seu volume total)
- 37 Reservatórios em situação crítica (menor que 5% do seu volume total)

Percentual atual de volume dos 128 açudes: 17,55%

Gráfico 3: Representação gráfica do volume atual dos mananciais



Mapa do volume diário dos principais açudes:



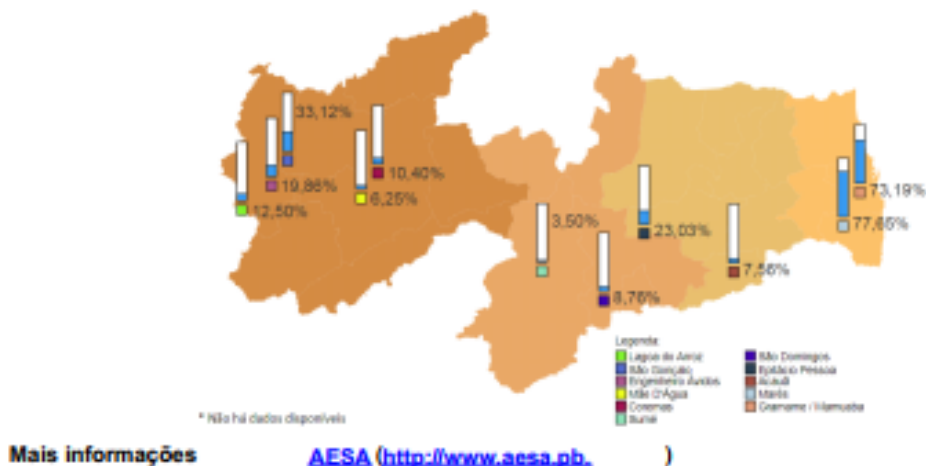


Figura 11 - Exemplo de Informe Hidrológico disponibilizado pela AES A.

6. Status Equipamentos Rede ANA / AES A

Status Ano 2018 – Rede Hidrológica ANA/AESA AES A/ANA – Relatório de Índice de Funcionamento PCD

Relatório PROGESTÃO Anual.																					
Lista: PARAÍBA Período: 2018.																					
Fonte: SGH/ANA. Data da Consulta: 26/02/2019 23:31.																					
Código	Nome	Tp	Ori	St.Est.	Marca	Sens	Tran	Uf	Dt.Inst.	jan/18	fev/18	mar/18	abr/18	mai/18	jun/18	jul/18	ago/18	set/18	out/18	nov/18	dez/18
38811000	PISF MONTEIRO	(F)	RN	Ativo		NI-7; VA-S		PB	mar/17	18	15	14	13	19	19	10	5	0	1	0	88
38831000	PISF SÍTIO PORTEIRAS	(F)	RN	Ativo		NI-7; VA-N		PB	fev/17	96	100	29	0	7	100	60	0	0	0	0	0
0	PISF SÍTIO PORTEIRAS	(P)	RN	Ativo		PR-1		PB	fev/17	99	100	9	0	7	100	99	100	19	0	0	0
38811500	PISF SÍTIO QUEIMAÇÃO	(F)	RN	Ativo		NI-7; VA-N		PB	fev/17	97	100	100	53	0	0	64	100	19	0	0	0
0	PISF SÍTIO QUEIMAÇÃO	(P)	RN	Ativo		PR-1		PB	fev/17	100	100	100	63	0	0	70	100	19	0	0	0
39800999	PISF SÍTIO RIACHO FUNDO	(F)	RN	Ativo		NI-7; VA-N		PB	set/17	81	100	99	100	91	100	64	0	19	0	0	0
0	PISF SÍTIO RIACHO FUNDO	(P)	RN	Ativo		PR-1		PB	set/17	84	100	100	100	100	100	64	78	19	0	0	0
MÉDIAS:										82	88	64	47	32	60	62	55	14	0	0	88
Origem:	AM - ana/inpe-sivam SO - setor elétrico SO - setor elétrico CE - cotaonline RN - rhn .																				
Marca:	VA - VAISALA (1: MAW-55; 2: MAW-55M; 3: 555) CA - CAMPBELL (6: CR-800; 7: CR-1000) HO - HIDROMEC/OTT (4: GP; 5: GO) RM - RMOA_GPRS (8: RMQA_GPRS) CO - COTAONLINE (9:																				
Sensor:	PR - Precipitacao: (1: B�scula; 2: N�o Especificado).																				
Sensor:	NI - N�vel: (1: Encoder; 2: Press�o; 3: Display; 4: Ultrass�nico; 5: Radar; 6: Res. 3; 7: N�o Especificado).																				
Sensor:	VA - Vaz�o: (S: Sim; N: N�o).																				
Transmiss�o:	SA - SCD/ARGOS GO - GOES GP - GPRS RM - RMOA.																				
Maior que 90%										Entre 80% e 90%			Menor que 80%			Esta�o n�o Instalada ou Desativada					
SUPERINTEND�NCIA DE GEST�O DA REDE HIDROMETEOROL�GICA – SGH																					
AG�NCIA NACIONAL DE �GUAS - ANA																					

Figura 12 - Status de transmiss o PCD ANA/AESA – Sala de Situa o

De acordo com o quadro dos status de funcionamento / transmiss o das Esta es Hidrol gicas do conv nio ANA/AESA (Figura 12) desde o in cio do ano, tivemos diversos problemas de vandalismo nas esta es, principalmente na esta o PISF/Monteiro em que o seu



painel solar foi danificado (quebrado) nos meses de novembro/2017 (foi trocado) e dezembro/2017 (trocado novamente) e vandalizado novamente em janeiro/2018, ficando com falhas na alimentação da bateria e restringindo os horários de transmissão ficando assim com problemas na transmissão dos dados, mas mesmo assim mantendo índice acima dos 80%. Por duas manutenções seguidas foi trocado o painel solar, mas em seguida danificados, assim, manteve-se os mesmos funcionando parcialmente até a desativação gradativa da rede que iniciou em março/2018 após consenso da Diretoria da AESA e da ANA que seguiram orientação dos seus técnicos, pois com o rio Paraíba seco as estações estavam sendo vandalizadas.

Vale salientar que toda a rede de monitoramento de estações automáticas ANA/AESA foi reformulada no ano de 2017 e a AESA ficou responsável pela rede de monitoramento do PISF (Projeto de Integração do Rio São Francisco com as Bacias do Nordeste Setentrional) e que foi montada com a reinstalação de 05 estações ao longo do rio Paraíba, de Monteiro a Boqueirão, monitorando a vazão e chuva ao longo dos 144 km do rio.

Nesta reestruturação formatada pela AESA/ANA (entre o gestor Eduardo Boghossian (ANA) e Alexandre Magno T. Medeiros (AESA) e aprovada pela Superintendência de Gestão da Rede Hidrometeorológica – SGH e foi definido que o estado da Paraíba não teria rede de alertas, ficando focado no monitoramento das águas do PISF inicialmente eixo leste e posteriormente eixo norte.

Assim, vale salientar que o acompanhamento do status de funcionamento da rede de PCDs deve apenas levar em conta os meses de janeiro/2018, fevereiro/2018 e dezembro/2018, pois nos demais meses as estações estavam no status “desativadas” em comum acordo ANA/AESA.

7. Programa Qualiágua

O Programa de Estímulo à Divulgação de Dados de Qualidade de Água – QUALIÁGUA, foi implantado na AESA em 2017 e no ano de 2018 deu continuidade as suas atividades com trabalhos de coleta de campo e padronização de metas a serem cumpridas dentro do convênio ANA/AESA. Assim, em 2018 foram efetivamente desenvolvidas duas campanhas de trabalho inicialmente com 60 pontos e que posteriormente passaram a 70 pontos de coleta de água bruta.

Após estas duas campanhas o programa passou por certificação, por parte da ANA e conseguimos 100% de aceitação sendo passado recursos na totalidade como prêmio pelo cumprimento das metas.

8. Monitor das Secas

O Monitor de Secas é uma ferramenta de MONITORAMENTO de severidade da seca em 5 categorias (seca leve, moderada, severa, extrema e excepcional) e considera-se dados meteorológicos, hidrológicos e agrícolas base de dados integrada da união e dos Estados). É um processo de acompanhamento regular e periódico da situação da seca no Nordeste, cujos resultados consolidados são divulgados por meio do Mapa do Monitor de Secas. Mensalmente informações sobre a situação de secas são disponibilizadas até o mês anterior, com indicadores que refletem o curto prazo (últimos 3, 4 e 6 meses) e o longo prazo (últimos 12, 18 e 24 meses), indicando a evolução da seca na região.

O Monitor conta com a Agência Nacional de Águas - ANA como instituição central do processo, sendo responsável pela coordenação ao nível federal e pela articulação com os estados da região, assim como, sua expansão para outros estados, com apoio da FUNCEME.

A AESA participa com VALIDADOR do Monitor de Secas desde 2014 e no ano de 2018 foram feitas participações em reuniões presenciais de treinamento de Validadores com 8 Estados do Nordeste, visando ao esclarecimento dos participantes sobre a nova rotina operacional do MSNE e também participou com VALIDADOR de 12 validações mensais do Mapa Mensal do Monitor de Secas (Figura 12).



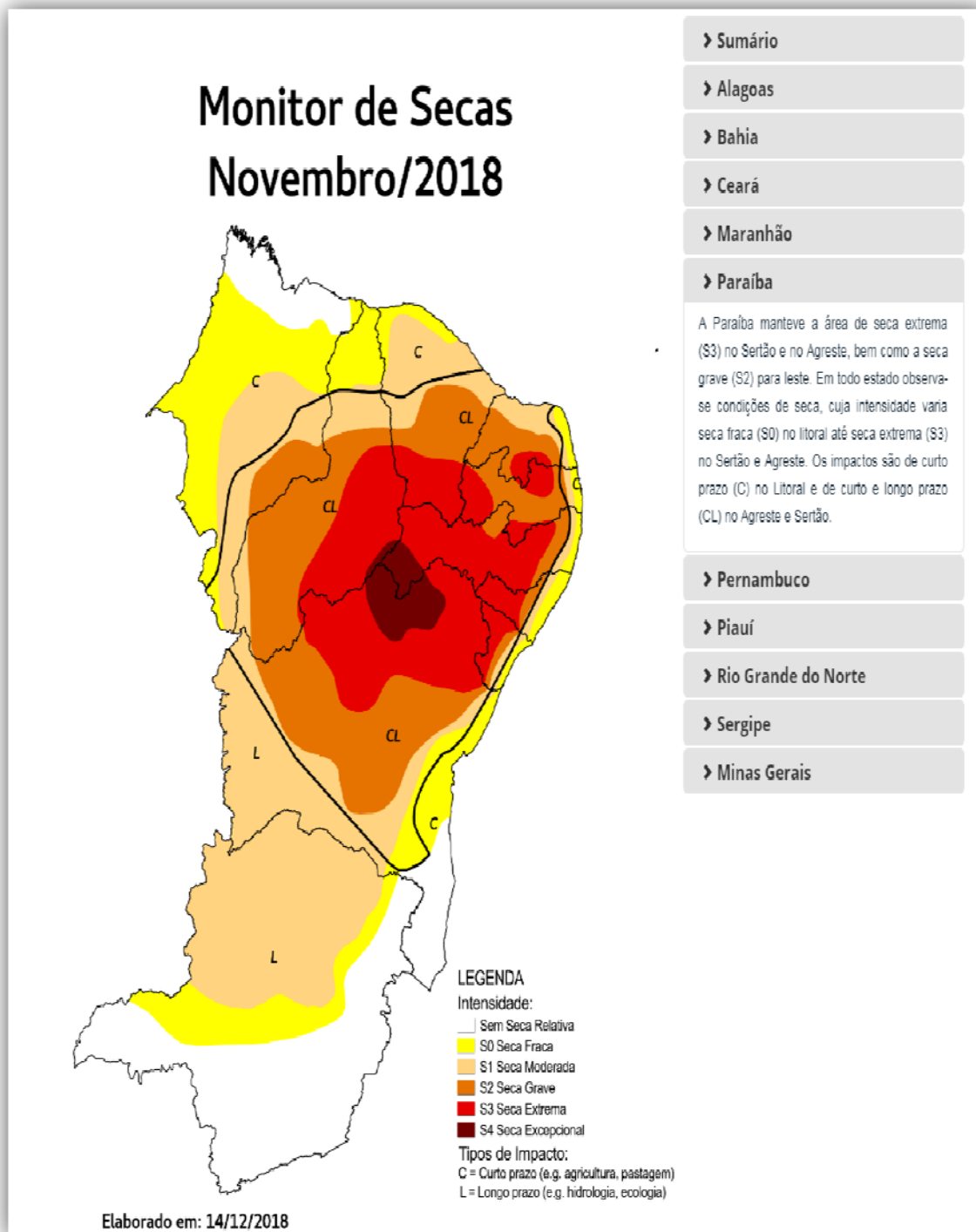


Figura 13 - Exemplo Mapa produzido em parceria com a AESA em 2018.



9. Revisões periódicas – trabalho de campo

A GEMOH, como forma de manter operacional sua rede hidrometeorológica, promove a revisão periódica com missões regulares de campo para ajustes, revisão preventiva e corretiva de toda a rede, assim como instalação de novos equipamentos, produtos e serviços. Em 2018 foram efetuadas de forma diária a revisão de diversos serviços abaixo listados:

- Revisão preventiva e corretiva da rede de monitoramento de 251 postos pluviométricos no estado da Paraíba;
- Revisão preventiva e corretiva da rede de monitoramento de 127 reservatórios do estado da Paraíba;
- Instalação de um novo posto Linimétrico no Açude Lancha, município de Aguiar – Paraíba;
- Revisão preventiva e corretiva da rede de monitoramento climatológico do estado da Paraíba com de 10 estações agroclimatológica;
- Revisão preventiva e corretiva da rede de monitoramento do PISF composta de 07 estações linimétricas;
- Desinstalação da rede de monitoramento do PISF, a partir de março de 2018, que em virtude da parada do bombeamento por parte do governo federal e consequente falta de água no rio Paraíba e que durou até novembro/2018;
- Instalação em dezembro/2018 da estação PISF Monteiro como processo de reativação do monitoramento do PISF em virtude do retorno do bombeamento das águas da Transposição do Rio São Francisco;
- Implantação da rede de monitoramento do Semiárido com a entrega de 123 sistemas programados de celulares dedicados a leitura da cota dos açudes e treinamento de 123 observadores nos principais reservatórios do estado da Paraíba;
- Operação do programa Qualiágua com o trabalho de coleta de amostra d`água de 210 pontos definidos previamente pela ANA/AESA e que fazem parte da rotina do programa QUALIÁGUA;
- Medição de vazão em 04 pontos de forma trimestral em determinação as normas do QUALIÁGUA perfazendo um total de 12 medições de vazão anual.



10. Rede de alertas / Avisos Extremos

No final de 2017 foi definido entre ANA e AESA (respectivamente pelos gestores Eduardo Boghossian e Alexandre Magno T. Medeiros) e aprovada pela Superintendência de Gestão da Rede Hidrometeorológica – SGH que o estado da Paraíba não teria rede de alertas, ficando assim, o estado da Paraíba responsável pelo monitoramento das águas do PISF inicialmente eixo leste, que foi efetuado até março de 2018 (fechamento das águas do PISF) e posteriormente eixo norte (aguardando inauguração e/ou liberação de suas águas).

11. Fichas de Inspeção

Ao longo de 2018 foram encaminhadas a ANA, via FTP todas as fichas das inspeções (Figura 14), manutenções e instação das PCDs da rede ANA/AESA e também efetuadas e enviadas via aplicativo SURVEY123 (Figura 15), conforme normas definidas pela ANA. Segue exemplos a seguir:



FICHA DE INSPEÇÃO PARA PLATAFORMA DE COLETA DE DADOS (PCD)			
	Nome da Estação: PISF MONTEIRO	Código: 38811000	
	Entidade Operadora: ANA	Unidade: _____	Roteiro: _____
	Modelo PCD: VAISALA	Tipo PCD: HIDROLÓGICA	Entidade Responsável: AESA
	PAT. ANA: 017.969	NR CPRM: _____	
	Serviços: <input type="checkbox"/> Instalação <input checked="" type="checkbox"/> Manutenção		
	Equipe Responsável: LINDEBERG E ADRIANO		
SITUAÇÃO ENCONTRADA NA ESTAÇÃO			
Data Inicial (dd/mm/aaaa): 11/12/2018	Hora Inicial (24)(DF): 09:55	Cota Régua (cm): 329	
Infraestrutura Inicial			
Limpeza da Estação: <input checked="" type="checkbox"/> Bom () Regular () Ruim	Condição da proteção PCD: <input checked="" type="checkbox"/> Bom () Regular () Ruim		
Sensor de nível: <input checked="" type="checkbox"/> Bom () Regular () Ruim	Teclado/Display: () Bom () Regular () Ruim		
Parâmetros da PCD			
Status Inicial da PCD: <input checked="" type="checkbox"/> Registrando e Transmitindo () Somente Registrando () Parada			
Nível Trans. Pressão (cm): _____	Temperatura água (°C): _____	Tensão Bateria (12V): 13,4	
Offset (Trans. Pressão) (cm): _____	Temperatura ar (°C): _____	Tensão Bateria (Multímetro): _____	
Nível Radar/Ultrassom (cm): 340	Umidade do ar (%): _____	Tensão Painel Solar (Multímetro): _____	
Offset (Radar/Ultrassom) (cm): _____	Chuva acum. (mm): _____	Versão do Firmware: _____	
Pressão barométrica (mb): _____	Temp. Interna (°C): 27,3	Versão do Programa: 8.006	
Serviços Executados Durante a Vistoria			
Datalogger: <input checked="" type="checkbox"/> Ok () Defeito () Diagnóstico () Substituição			
Modem GPRS: () Ok () Defeito () Substituição			
Modem Satélite: <input checked="" type="checkbox"/> Ok () Defeito () Diagnóstico () Substituição			
Bateria: <input checked="" type="checkbox"/> Ok () Defeito () Diagnóstico () Substituição			
Antenas Cabos GPS: () Ok () Defeito () Limpeza () Reparo () Substituição			
Antenas Cabos GOES: <input checked="" type="checkbox"/> Ok () Defeito () Limpeza () Reparo () Substituição			
Painel solar: <input checked="" type="checkbox"/> Ok () Defeito () Limpeza () Reparo () Substituição			
Trans. Pressão: () Ok () Defeito () Limpeza () Aferição () Reparo () Substituição			
Radar: <input checked="" type="checkbox"/> Ok () Defeito () Limpeza () Aferição () Reparo () Substituição			
Decorfolador: () Ok () Defeito () Limpeza () Aferição () Reparo () Substituição			
Barômetro: () Ok () Defeito () Limpeza () Aferição () Reparo () Substituição			
Temp. do ar: () Ok () Defeito () Limpeza () Aferição () Reparo () Substituição			
Umidade do ar: () Ok () Defeito () Limpeza () Aferição () Reparo () Substituição			
Pluviômetro: () Ok () Defeito () Limpeza () Aferição () Reparo () Substituição			
Serviço de Aferição - Pluviômetro			
Marca/Modelo: _____	Quantidade de água na prova (mm): _____	Área de Captação (cm²): _____	Intensidade de chuva equivalente (mm/h): _____
Qtde. Basculadas antes da manutenção (und): _____	Qtde. de Basculadas esperadas (und): _____	Erro (%): _____	
Qtde. Basculadas após a manutenção (und): _____	Qtde. de Basculadas esperadas (und): _____	Erro (%): _____	
Outros Serviços			
Substituição do Firmware: () Sim <input checked="" type="checkbox"/> Não	Limpeza Cercado/Abriço: () Sim <input checked="" type="checkbox"/> Não		
Substituição do Programa: () Sim <input checked="" type="checkbox"/> Não	Pintura Cercado/Torre: () Sim <input checked="" type="checkbox"/> Não		
SITUAÇÃO APÓS A VISTORIA E MANUTENÇÃO REALIZADA			
Data Final (dd/mm/aaaa): 11/12/2018	Hora Final (24)(DF): 15:30	Cota Régua (cm): 330	
Infraestrutura Final			
Limpeza da Estação: <input checked="" type="checkbox"/> Bom () Regular () Ruim	Condição da proteção PCD: <input checked="" type="checkbox"/> Bom () Regular () Ruim		
Sensor de nível: <input checked="" type="checkbox"/> Bom () Regular () Ruim	Teclado/Display: () Bom () Regular () Ruim		
Parâmetros da PCD			
Status Final da PCD: <input checked="" type="checkbox"/> Registrando e Transmitindo () Somente Registrando () Parada			
Nível Trans. Pressão (cm): _____	Temperatura água (°C): _____	Tensão Bateria (12V): 13,4	
Offset (Trans. Pressão) (cm): _____	Temperatura ar (°C): _____	Tensão Bateria (Multímetro): _____	
Nível Radar/Ultrassom (cm): 330	Umidade do ar (%): _____	Tensão Painel Solar (Multímetro): _____	
Offset (Radar/Ultrassom) (cm): _____	Chuva acum. (mm): _____	Versão do Firmware: _____	
Pressão barométrica (mb): _____	Temp. Interna (°C): 35,8	Versão do Programa: 8.006	

Figura

14 - Exemplo Ficha de inspeção / manutenção 2018.



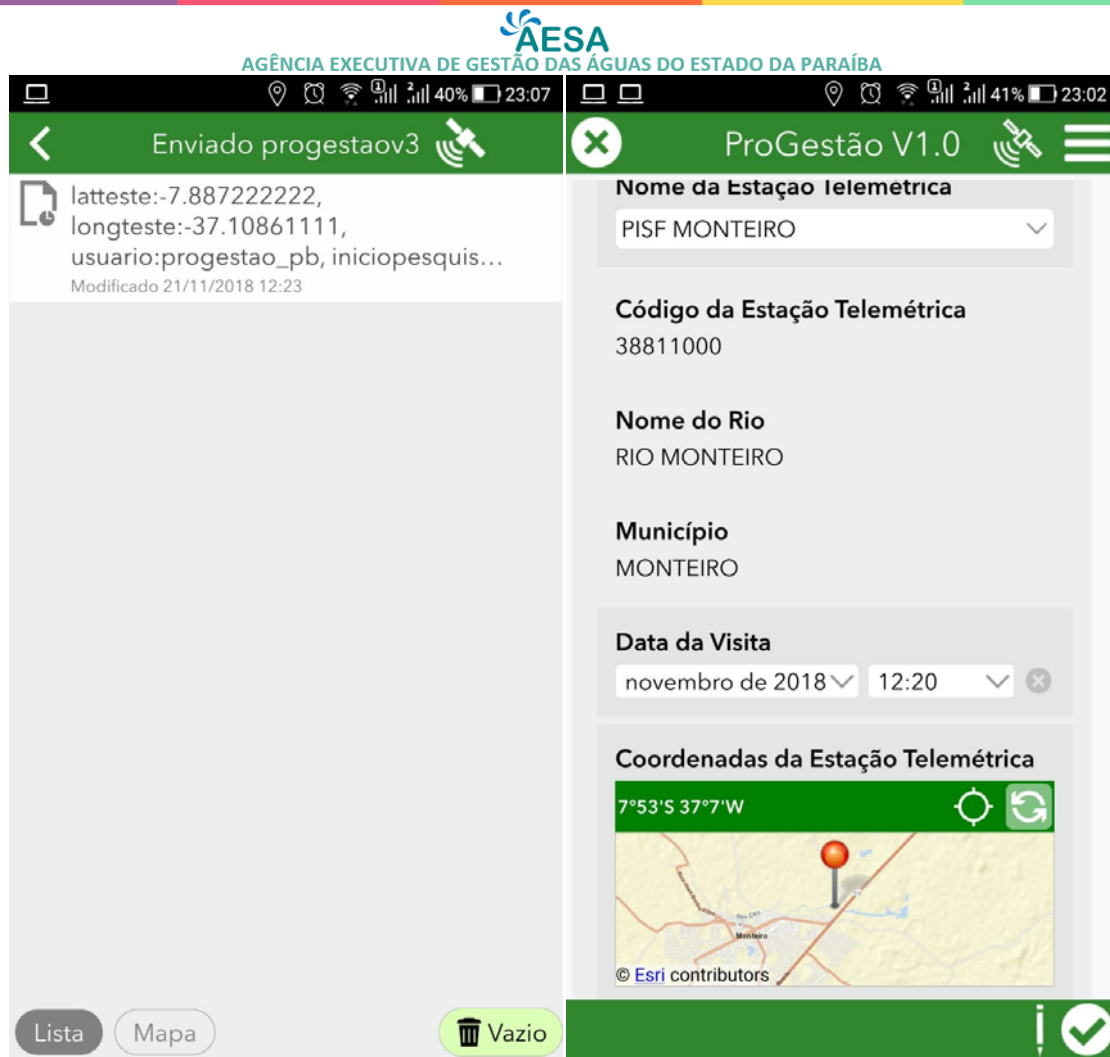


Figura 15 - Exemplo de Ficha aplicativo SURVEY / manutenção 2018.



META 1.5 – ATUAÇÃO PARA SEGURANÇA DE BARRAGENS

I) Ações implementadas para obtenção de outorgas, autorizações ou outros instrumentos de regularização dos barramentos, incluindo, quando for o caso, licenças ambientais.

Foram regularizadas 43 barragens por meio de Licença de Obra Hídrica e inseridas do SNISB. As barragens são listadas no item 1.5 (a). Foi realizada uma reunião com o representante do DNOCS (Cícero Granjeiro – (083) 99414-2833) referente à regularização das barragens do DNOCS nos rios da dominialidade estadual, que resultou no Ofício DP nº 083/2019 (item 1.5 (b)) encaminhado ao diretor do DNOCS. Além disso a AESA junto com o governo do estado da Paraíba elaborou e publicou decreto (Decreto Nº 39.014 DE 25/02/2019) para regulamentar obras hídricas que foram construídas no passado quando não era exigida documentação (item 1.5 (c)).

1.5 (a) - BARRAGENS INSERIDAS NO SNISB

Código SNISB	Barragem	Município
3897	Jaime Vieira	Guarabira
3898	Barragem Reunida Cacimbas	Pirpirituba
3899	Açude do Rio Santana	Santana de Mangueira
3900	Açude Cacimbão	Ingá
3902	Açude Figueira	Santa Luzia
3903	Salvador Gomes	Jacaraú
3904	Açude Riacho do Boi	Emas
3905	Açude Pedra Lisa	Imaculada
3906	Açude Gado Bravo	Gado Bravo
3907	Açude Santa Rosa dos Padres	Brejo do Cruz
3908	Açude Caititu	Aguiar
3909	Açude Caititu	Serra Grande
3985	Açude publico Acauã	São Bento
3986	Açude Saco	Vista Serrana
3987	Açude Assis Queiroz	Parari
4026	Açude Público Suturno	Manaira
4027	Açude Emas	Emas
4028	Açude Rapador	São José da Lagoa Tapada
4030	Açude Serra do Bongá	Bonito de Santa Fé
4031	Açude Sitio Mateus II	Bonito de Santa Fé
4033	Barragem Sarapó	Aparecida
4034	Açude Sítio Serrinha	Monte Horebe
4038	Barragem Pilões	São João do Rio do Peixe
4039	Açude Bananeiras	São José da Lagoa Tapada
4040	Açude Sitio Cajueiro	Bonito de Santa Fé
4041	Açude Público Mocó de Cima	Monteiro

Código SNISB	Barragem	Município
4042	Barragem Tavares II	Tavares
4043	Barragem São José	São José de Piranhas
4046	Barragem Riacho do Bichinho	Barra de São Miguel
4049	Barragem Engenho Velho	Pocinhos
4051	Açude Timbaúba	Juru
4068	Barragem Cafundó	Serra Grande
4070	Barragem Gavião	Fagundes
4071	Barragem Boqueirão do Cais	Cuité
4072	Açude Caraibeiras	Picui
4086	Barragem Chã dos Pereiras	Ingá
4087	Açude Boa Esperança	Lastro
4088	Barragem Saulo Maia	Areia
4089	Açude Mixto	São José de Espinharas
4090	Barragem de Nível Tibiri	Santa Rita
4091	Açude Jardim	Lastro
4092	Barragem Riacho do Emídio	Montadas
4093	Açude Baixo	Bonito de Santa Fé



1.5. (b) – Ofício para regularização de barramentos



SECRETARIA DE ESTADO DA INFRAESTRUTURA, DOS RECURSOS HÍDRICOS
E DO MEIO AMBIENTE - SEIRHMA
AGÊNCIA EXECUTIVA DE GESTÃO DAS ÁGUAS DO ESTADO DA PARAÍBA - AESA



Ofício DP nº 083/2019

João Pessoa, 06 de Março de 2019

Ao Ilmo Senhor

ANGELO JOSÉ DE NEGREIROS GUERRA,

Diretor Geral do DNOCS –

Fortaleza / CE

CÓPIA

Assunto: Regularização dos barramentos (licença da obra hídrica) do DNOCS nos rios da dominialidade deste estado da Paraíba

Prezado Diretor,

Cumprimentando-o, vem esta Agência Executiva de Gestão das Águas do Estado da Paraíba - AESA informar que no ano 2014, solicitamos através do ofício DP nº 317/2014, a regularização dos empreendimentos do DNOCS no estado da Paraíba, reiteramos o envio do mesmo através dos Ofícios DP nº 075/2018 e DP nº 015/2019 embasado no que preceitua o Decreto Estadual Nº 19.258, de 31 de outubro de 1997, no seu artigo 5º, e diante do que apregoa a lei 12.334 no seu Art. 5º inciso I, com um prazo de 30 dias, entretanto este pleito não foi atendido, bem como o Decreto Estadual nº 39.014 de 25 de fevereiro de 2019 que concede licenciamento para obras hídricas já construídas pendentes de regularização. O cadastro da AESA consta 39 barragens construídos em rios da dominialidade estadual:

Nome	Município
Albino	Santa Luzia
Algodões	Remígio
Barra de Xandu	Cabaceiras
Batalhão	Taperoa
Boa Vista	PISF
Bodorongó	Campina Grande
Brabo	Cabaceira
Caçara	PISF
Cajazeiras	Cajazeiras
Cadmo II	Princesa Isabel
Congo dos Campos	Congo
Cruz de Porcinhos (Catalé)	Pocinhos
Cruz do Riacho	Umbuzeiro
Dona Inês	Bananeiras
Engenheiro Arcoverde	Condado
Engenheiro Avidos	São José de Piranhas
Epitácio Pessoa	Boqueirão

DNOCS / PB Serviço de Protocolo
Data de entrada: 07 / 03 / 19
Número de entrada: 11: 42 h
Leinwa Loureiro



Av. Duarte da Silveira, Torre (prédio do DER) - CEP: 58013-280
João Pessoa - PB. Tel/Fax: 3225-6626 - www.paraiba.pb.gov.br



GOVERNO DA PARAÍBA



SEGUE o trabalho





Escondido	Belém do Brejo do Cruz
Fragoso	Solânea
Gado Bravo	Aroeiras
Ingá II	Ingá
Jatobá I	Patos
Jatobá II	Princesa Isabel
Lagoa do Arroz	Cajazeiras
Lagoa do Meio	Taperoá
Macapá	Princesa Isabel
Mogei	Mogei
Negrinhos	Soledade
Pilões	São João do Rio do Peixe
Poções	Monteiro
Poços	Teixeira
Riacho de Santo Antonio	Cabaceiras
Riacho dos Cavalos	Riacho dos Cavalos
São Gonçalo	Marizópolis
São Pedro	Campina Grande
Serra Branca I	Serra Branca
Soledade	Soledade
Sumé	Sumé
Tribofe	Belém

Assim, renovamos tal pedido, estabelecendo o mesmo prazo legal de 15 dias úteis para o atendimento ao pleito em questão, sob pena de inclusão nas penalidades administrativas previstas no artigo 23 do Decreto Estadual da Paraíba nº. 19.258 de 31 de outubro de 1.997.

Segue em anexo: o requerimento de licença de obra hídrica e procedimentos para a regularização dos empreendimentos na dominialidade estadual.

Atenciosamente,



PORFÍRIO CATÃO CARTAXO LOUREIRO
Diretor Presidente

Observação: Com cópia para ALBERTO GOMES BATISTA Coordenador Regional do DNOCS João Pessoa/PB.





DIÁRIO OFICIAL

ESTADO DA PARAÍBA

Nº 16.816

João Pessoa - Terça-feira, 26 de Fevereiro de 2019

Preço: R\$ 2,00

ATOS DO PODER EXECUTIVO

DECRETO Nº 39.014 DE 25 DE FEVEREIRO DE 2019.

Dispõe sobre o cadastramento de obras hídricas construídas e pendentes de regularização até o advento do presente Decreto, para fins de concessão de licenciamento e dá outras providências.

O GOVERNADOR DO ESTADO DA PARAÍBA, no uso das atribuições que lhe confere o art. 86, IV, da Constituição Estadual e tendo em vista o disposto na Lei nº 7.779, de 07 de julho de 2005 e na Lei nº 6.308, de 02 de julho de 1996,

D E C R E T A:

CAPÍTULO I DO OBJETO

Art. 1º O Objeto do presente Decreto é a regularização de obras hídricas, com vistas a identificar o empreendimento e o empreendedor das obras existentes até o advento deste Decreto, bem como garantir efetividade à Lei 12.334, de 20 de setembro de 2010, que estabelece a Política Nacional de Segurança de Barragens – PNSB.

CAPÍTULO II DOS CONCEITOS BÁSICOS

Art. 2º Sem prejuízo de outros conceitos básicos, para fins deste Decreto, entende-se por:
I – Barragem, açude ou represa - é uma barreira artificial, feita em cursos de água para a retenção de grandes quantidades de água. A sua utilização é sobretudo para o abastecimento de água de zonas residenciais, agrícolas, industriais, produção de energia elétrica (energia hidráulica), ou regularização de vazão;

II – Barragem de Derivação ou Regularização de Nível d'água - a estrutura hidráulica, disposta no leito dos rios, interceptando a corrente líquida natural ou regularizada;

III – Empreendedor – agente privado ou governamental com direito real sobre as terras onde se localizam a barragem e o reservatório ou que explore a barragem para benefício próprio ou da coletividade.

CAPÍTULO III DA REGULARIZAÇÃO

Art. 3º Os empreendedores que não possuem a licença de obra hídrica prevista no Artigo 5º do Decreto Estadual nº 19.258, de 31 de outubro de 1997, devem formalizar, via requerimento, a regularização do empreendimento perante a Agência Executiva de Gestão das Águas do Estado da Paraíba – AESA, para fins de obtenção de licença, observando-se o seguinte:

I – o empreendedor deverá formalizar seu requerimento através do formulário padrão disponibilizado pela AESA para fins de regularização do empreendimento;

II – o formulário deverá ser preenchido com todas as informações exigidas do empreendimento e do empreendedor responsável, sob pena de não ser concedida a licença de obra hídrica;

III – a regularização deverá ser efetuada por todos os empreendedores que não possuem licença de obra hídrica.

Art. 4º O processo de regularização deverá ser instruído com a seguinte documentação:

I - requerimento preenchido e assinado pelo empreendedor;

II – título de propriedade, ou prova da posse regular ou autorização de uso da área de terra abrangida pela barragem e pelo reservatório;

III – fotos da barragem, das estruturas hidráulicas e do reservatório;

IV – cópia da Cédula de Identidade e do comprovante de inscrição no Cadastro de Pessoas Físicas – CPF, quando for o caso, ou cópia do comprovante de inscrição no Cadastro Nacional de Pessoas Jurídicas – CNPJ, acompanhado de cópias da Cédula de Identidade e do CPF do representante legal, quando se tratar de pessoa jurídica.

Parágrafo único. A AESA poderá fixar condicionantes, definir oportunamente as condições operativas e/ou exigir documentos complementares, a qualquer tempo, com o objetivo de atender à PNSB ou a qualquer outra norma.

CAPÍTULO IV DISPOSIÇÕES COMPLEMENTARES

Art. 5º Define-se como início da regularização cadastral a data da publicação deste Decreto.


Art. 6º Os requerimentos para obtenção de licença para novos empreendimentos de-

vem obedecer aos requisitos dispostos no Decreto Estadual nº 19.258, de 31 de outubro de 1997.

Art. 7º O empreendedor que não regularizar seu empreendimento estará sujeito às penalidades previstas no Decreto Estadual nº 19.258, de 31 de outubro de 1997.

Art. 8º Este Decreto entra em vigor na data de sua publicação, revogando eventual disposição em contrário.

PALÁCIO DO GOVERNO DO ESTADO DA PARAÍBA, em João Pessoa, 25 de fevereiro de 2019; 131ª da Proclamação da República.



JOÃO AZÊVEDO LINS FILHO
Governador

DECRETO Nº 39.015 DE 25 DE FEVEREIRO DE 2019.

Altera o Decreto nº 32.554, de 1º de novembro de 2011.

O GOVERNADOR DO ESTADO DA PARAÍBA, no uso das atribuições que lhe confere o art. 86, inciso VI, da Constituição do Estado, e tendo em vista a necessidade de correção e aprimoramento do Decreto 32.554, de 1º de novembro de 2011,

D E C R E T A:

Art. 1º Ao artigo 19 do Decreto nº 32.554, de 1º de novembro de 2011, fica acrescido o § 3º com a seguinte redação:

“§3º A indenização prevista no *caput* corresponderá a R\$ 2,50 (dois reais e cinquenta centavos), no caso de desconto da parcela prevista na alínea “e” e “f”, inciso II, do artigo 3º, destinando-se os recursos recolhidos mensalmente ao Fundo Especial de Desenvolvimento Humano.”

Art. 2º Este Decreto entra em vigor na data de sua publicação.

PALÁCIO DO GOVERNO DO ESTADO DA PARAÍBA, em João Pessoa, 25 de fevereiro de 2019; 131ª da Proclamação da República.



JOÃO AZÊVEDO LINS FILHO
Governador

DECRETO Nº 39.016 DE 25 DE FEVEREIRO DE 2019.

Altera o Decreto nº 17.252, de 27 de dezembro de 1994, que consolida a nova redação ao Regulamento do Fundo de Apoio ao Desenvolvimento Industrial Paraíba - FAIN, e determina outras providências.

O GOVERNADOR DO ESTADO DA PARAÍBA, no uso das atribuições que lhe confere o art. 86, IV, da Constituição do Estado, e tendo vista o art. 1º da Lei nº 11.247, 13 de dezembro de 2018, que altera a Lei nº 6.000, de 23 de dezembro de 1994,

D E C R E T A:

Art. 1º O Decreto nº 17.252, de 27 de dezembro de 1994, passa a vigorar:

I - com nova redação dada ao inciso I do parágrafo 1º do art. 3º:

“I - empreendimento novo, aquele que:

a) requerer na Companhia de Desenvolvimento do Estado da Paraíba - CINEP benefício fiscal no prazo de até 12 (doze) meses após a constituição da empresa na Junta Comercial do Estado da Paraíba; ou

b) não tenha emitido nota fiscal de venda;”

II - acrescido do art. 15-A, com a respectiva redação:

“Art. 15-A. O Termo de Acordo de Regime Especial entra em vigor na data de seu deferimento, produzindo efeitos retroativos à data do protocolo do requerimento na Secretaria de Estado da Receita.”.

Parágrafo único. Para efeitos do disposto no “caput” deste artigo, o requerimento com o pedido de Regime Especial de Tributação só poderá ser protocolado na Secretaria de Estado da Receita após a assinatura do Protocolo de Intenções pelo Governador do Estado da Paraíba ou da publicação no Diário Oficial do Estado do Decreto ratificador da Resolução do Conselho Deliberativo do FAIN.”.

Art. 2º Ficam convalidados os procedimentos adotados com base nas disposições contidas neste Decreto no período de 1º de janeiro de 2019 até a data de sua publicação.



II) Classificação das barragens quanto ao dano potencial associado (DPA).

Foram classificadas 60 novas barragens quanto ao DPA. As barragens com as respectivas classificações são listadas no item 1.5 (d).

Destaca-se que os arquivos correspondentes à classificação de barragens quanto ao Dano Potencial Associado (DPA), bem como a Classificação de Risco foram encaminhados por e-mail no dia 29 de março de 2019 para o setor responsável pelo acompanhamento da meta.

Tabelas de Classificação de Risco e DPA

1 mensagem


João Pedro <joaopedro@aesa.pb.gov.br>


29 de março de 2019 09:03

Para: Bruno Abreu <brunoabreu@aesa.pb.gov.br>, Ludmila Alves Rodrigues <ludmila.rodrigues@ana.gov.br>, Fernanda Laus de Aquino <fernanda.aquino@ana.gov.br>, alexandre.anderaos@ana.gov.br, josimar.oliveira@ana.gov.br, marcus.oliveira@ana.gov.br

Devido a quantidade de tabelas as mesmas que estão no relatórios estão sendo enviadas por e-mail.

2 anexos

 Classificação RISCO.rar
295K

 Classificação DPA.rar
14390K

1.5. (d) – BARRAGENS CLASSIFICADAS QUANTO AO DPA

Barragem	Açude do Governo
Município	Piancó
UF	PB
Coordenadas geográficas	-7,20052; -37,90801
Altura (m)	8,1
Volume (hm ³)	0,230
Curso d'água barrado	Rio do conselho

 Quadro 2: Memória de cálculo do Dano Potencial Associado¹ conforme Resolução CNRH 143/2012

DANO POTENCIAL ASSOCIADO (ANA) – DPA-ANA						
Critério	Tipo de Ocorrência	Cor	Número de Ocorrências	Observação	Impacto	Coefficiente
Volume total do Reservatório (hm ³)		-	-	-	Pequeno < = 5 milhões m ³	1
Potencial perda de vidas	Casas Isoladas		10		EXISTENTE (existem pessoas ocupando permanentemente a área afetada a jusante da barragem, portanto, vidas humanas poderão ser atingidas)	12
	Povoados, aglomerado de casas		5			
	Estradas vicinais (pouco uso/rural)		4			
	Rodovias (municipais, estaduais e federais) ou Ferrovias		2			
	Construções de permanência temporária (escolas, indústrias, comerciais, infraestrutura, agrícolas, Serviços de lazer e turismo etc.)					
Impacto ambiental					SIGNIFICATIVO (quando a área afetada da barragem não representa área de interesse ambiental, áreas protegidas em legislação específica ou encontra-se pouco descaracterizada de suas condições naturais)	3
Impacto socio-econômico	Casas Isoladas		10		ALTO (existe grande concentração de instalações residenciais, comerciais, agrícolas, industriais, de infraestrutura e serviços de lazer e turismo na área afetada da barragem ou instalações portuárias ou serviços de navegação)	8
	Construções de permanência ou temporária (escolas, indústrias, comerciais, infraestrutura, agrícolas, Serviços de lazer e turismo etc.)					
	Outra barragem, Instalações portuárias ou serviço de navegação					
DANO POTENCIAL ASSOCIADO (ANA)		ALTO				24

Classificação do DPA (Dano Potencial Associado) conforme as Faixas de Classificação estabelecidas no item II.2, do Anexo II, da Resolução CNRH nº 143/2012, transcritas abaixo:

Faixas de Classificação:	Dano Potencial Associado		DPA
	ALTO		> = 16
	MÉDIO		10 < DPA < 16
	BAIXO		< = 10



Barragem	Araçagi
Município	Araçagi
UF	PB
Coordenadas geográficas	-6°51'16.81"; -35°18'24.19"
Altura (m)	10,94
Volume (hm ³)	1,389
Curso d'água barrado	Rio Araçagi

 Quadro 2: Memória de cálculo do Dano Potencial Associado² conforme Resolução CNRH 143/2012

Potencial perda de vidas	Casas Isoladas		2		EXISTENTE (existem pessoas ocupando permanentemente a área afetada a jusante da barragem, portanto, vidas humanas poderão ser atingidas)	12
	Povoados, aglomerado de casas					
	Estradas vicinais (pouco uso/rural)		>5			
	Rodovias (municipais, estaduais e federais) ou Ferrovias		1			
	Construções de permanência temporária (escolas, indústrias, comerciais, infraestrutura, agrícolas, Serviços de lazer e turismo etc.)					
Impacto ambiental					SIGNIFICATIVO (quando a área afetada da barragem não representa área de interesse ambiental, áreas protegidas em legislação específica ou encontra-se pouco descaracterizada de suas condições naturais)	3
Impacto socio-econômico	Casas Isoladas		2		BAIXO (existe pequena concentração de instalações residenciais e comerciais, agrícolas, industriais ou de infraestrutura na área afetada da barragem ou instalações portuárias ou serviços de navegação)	4
	Construções de permanência ou temporária (escolas, indústrias, comerciais, infraestrutura, agrícolas, Serviços de lazer e turismo etc.)					
	Outra barragem, Instalações portuárias ou serviço de navegação		1			
DANO POTENCIAL ASSOCIADO (ANA)		ALTO				20






Classificação do DPA (Dano Potencial Associado) conforme as Faixas de Classificação estabelecidas no item II.2, do Anexo II, da Resolução CNRH nº 143/2012, transcritas abaixo:

Faixas de Classificação:	Dano Potencial Associado		DPA
		ALTO	> = 16
		MÉDIO	10 < DPA < 16
		BAIXO	< = 10



Barragem	Bananeiras
Município	São José da Lagoa Tapada
UF	PB
Coordenadas geográficas	-6° 58' 33.40"; -38° 15' 12.20"
Altura (m)	17,08
Volume (hm ³)	1,105
Curso d'água barrado	Riacho Bananeiras

 Quadro 2: Memória de cálculo do Dano Potencial Associado³ conforme Resolução CNRH 143/2012

vidas	Rodovias (municipais, estaduais e federais) ou Ferrovias				da barragem, portanto, vidas humanas poderão ser atingidas)	12		
	Construções de permanência temporária (escolas, indústrias, comerciais, infraestrutura, agrícolas, Serviços de lazer e turismo etc.)							
Impacto ambiental					SIGNIFICATIVO (quando a área afetada da barragem não representa área de interesse ambiental, áreas protegidas em legislação específica ou encontra-se pouco descaracterizada de suas condições naturais)	3		
Impacto socio-econômico	Casas Isoladas		15		BAIXO (existe pequena concentração de instalações residenciais e comerciais, agrícolas, industriais ou de infraestrutura na área afetada da barragem ou instalações portuárias ou serviços de navegação)	4		
	Construções de permanência ou temporária (escolas, indústrias, comerciais, infraestrutura, agrícolas, Serviços de lazer e turismo etc.)							
	Outra barragem, Instalações portuárias ou serviço de navegação							
DANO POTENCIAL ASSOCIADO (ANA)		ALTO				20		









Classificação do DPA (Dano Potencial Associado) conforme as Faixas de Classificação estabelecidas no item II.2, do Anexo II, da Resolução CNRH nº 143/2012, transcritas abaixo:

Faixas de Classificação:	Dano Potencial Associado	DPA
	ALTO	> = 16
	MÉDIO	10 < DPA < 16
	BAIXO	< = 10



Barragem	Bodocongó
Município	Campina Grande
UF	PB
Coordenadas geográficas	-7°12'57.37"; -35°55'2.44"
Altura (m)	7,31
Volume (hm ³)	1,02
Curso d'água barrado	Riacho Bodocongó

Quadro 2: Memória de cálculo do Dano Potencial Associado⁴ conforme Resolução CNRH 143/2012

DANO POTENCIAL ASSOCIADO (ANA) – DPA-ANA						
Critério	Tipo de Ocorrência	Cor	Número de Ocorrências	Observação	Impacto	Coefficiente
Volume total do Reservatório (hm ³)		-	-	-	Pequeno <= 5 milhões m ³	1
Potencial perda de vidas	Casas Isoladas		>100		EXISTENTE (existem pessoas ocupando permanentemente a área afetada a jusante da barragem, portanto, vidas humanas poderão ser atingidas)	12
	Povoados, aglomerado de casas					
	Estradas vicinais (pouco uso/rural)					
	Rodovias (municipais, estaduais e federais) ou Ferrovias		>20			
	Construções de permanência temporária (escolas, indústrias, comerciais, infraestrutura, agrícolas, Serviços de lazer e turismo etc.)		>5			
Impacto ambiental					SIGNIFICATIVO (quando a área afetada da barragem não representa área de interesse ambiental, áreas protegidas em legislação específica ou encontra-se pouco descaracterizada de suas condições naturais)	3
Impacto socio-econômico	Casas Isoladas		>100		ALTO (existe grande concentração de instalações residenciais, comerciais, agrícolas, industriais, de infraestrutura e serviços de lazer e turismo na área afetada da barragem ou instalações portuárias ou serviços de navegação)	8
	Construções de permanência ou temporária (escolas, indústrias, comerciais, infraestrutura, agrícolas, Serviços de lazer e turismo etc.)		>5			
	Outra barragem, Instalações portuárias ou serviço de navegação					
DANO POTENCIAL ASSOCIADO (ANA)		ALTO				24

Classificação do DPA (Dano Potencial Associado) conforme as Faixas de Classificação estabelecidas no item II.2, do Anexo II, da Resolução CNRH nº 143/2012, transcritas abaixo:

Faixas de Classificação:	Dano Potencial Associado	DPA
	ALTO	> = 16
	MÉDIO	10 < DPA < 16
	BAIXO	< = 10



Barragem	Bruscas
Município	Curral velho
UF	PB
Coordenadas geográficas	-7°32'45.06"; -38°9'45.79"
Altura (m)	31,5
Volume (hm ³)	38,206
Curso d' água barrado	Riacho de Bruscas

 Quadro 2: Memória de cálculo do Dano Potencial Associado⁵ conforme Resolução CNRH 143/2012

DANO POTENCIAL ASSOCIADO (ANA) – DPA-ANA						
Critério	Tipo de Ocorrência	Cor	Número de Ocorrências	Observação	Impacto	Coefficiente
Volume total do Reservatório (hm ³)		.	.	.	Pequeno <= 5 milhões m ³	1
Potencial perda de vidas	Casas Isoladas		>30		EXISTENTE (existem pessoas ocupando permanentemente a área afetada a jusante da barragem, portanto, vidas humanas poderão ser atingidas)	12
	Povoados, aglomerado de casas		3			
	Estradas vicinais (pouco uso/rural)		4			
	Rodovias (municipais, estaduais e federais) ou Ferrovias		1			
	Construções de permanência temporária (escolas, indústrias, comerciais, infraestrutura, agrícolas, Serviços de lazer e turismo etc.)					
Impacto ambiental					SIGNIFICATIVO (quando a área afetada da barragem não representa área de interesse ambiental, áreas protegidas em legislação específica ou encontra-se pouco descaracterizada de suas condições naturais)	3
Impacto socio-econômico	Casas Isoladas		>30		ALTO (existe grande concentração de instalações residenciais, comerciais, agrícolas, industriais, de infraestrutura e serviços de lazer e turismo na área afetada)	8
	Construções de permanência ou temporária (escolas, indústrias, comerciais, infraestrutura, agrícolas, Serviços de lazer e turismo etc.)					

Classificação do DPA (Dano Potencial Associado) conforme as Faixas de Classificação estabelecidas no item II.2, do Anexo II, da Resolução CNRH nº 143/2012, transcritas abaixo:

Faixas de Classificação:	Dano Potencial Associado		DPA
		ALTO	> = 16
		MÉDIO	10 < DPA < 16
		BAIXO	< = 10

Barragem	Camalaú
Município	Camalaú
UF	PB
Coordenadas geográficas	-7° 53' 6.98"; -36° 50' 16.13"
Altura (m)	25,06
Volume (hm ³)	48,107
Curso d'água barrado	Rio Monteiro

 Quadro 2: Memória de cálculo do Dano Potencial Associado⁶ conforme Resolução CNRH 143/2012

DANO POTENCIAL ASSOCIADO (ANA) – DPA-ANA						
Critério	Tipo de Ocorrência	Cor	Número de Ocorrências	Observação	Impacto	Coefficiente
Volume total do Reservatório (hm ³)		-	-	-	Pequeno < = 5 milhões m ³	1
Potencial perda de vidas	Casas Isoladas		>30		EXISTENTE (existem pessoas ocupando permanentemente a área afetada a jusante da barragem, portanto, vidas humanas poderão ser atingidas)	12
	Povoados, aglomerado de casas		1			
	Estradas vicinais (pouco uso/rural)		>10			
	Rodovias (municipais, estaduais e federais) ou Ferrovias					
	Construções de permanência temporária (escolas, indústrias, comerciais, infraestrutura, agrícolas, Serviços de lazer e turismo etc.)					
Impacto ambiental					SIGNIFICATIVO (quando a área afetada da barragem não representa área de interesse ambiental, áreas protegidas em legislação específica ou encontra-se pouco descaracterizada de suas condições naturais)	3
Impacto socio-econômico	Casas Isoladas		>30		ALTO (existe grande concentração de instalações residenciais, comerciais, agrícolas, industriais, de infraestrutura e serviços de lazer e turismo na área afetada da barragem ou instalações portuárias ou serviços de navegação)	8
	Construções de permanência ou temporária (escolas, indústrias, comerciais, infraestrutura, agrícolas, Serviços de lazer e turismo etc.)					
	Outra barragem, Instalações portuárias ou serviço de navegação		1			
DANO POTENCIAL ASSOCIADO (ANA)		ALTO				24

Classificação do DPA (Dano Potencial Associado) conforme as Faixas de Classificação estabelecidas no item II.2, do Anexo II, da Resolução CNRH nº 143/2012, transcritas abaixo:

Faixas de Classificação:	Dano Potencial Associado		DPA
		ALTO	> = 16
		MÉDIO	10 < DPA < 16
		BAIXO	< = 10



Barragem	Canafistula II
Município	Borborema
UF	PB
Coordenadas geográficas	-6° 47' 26.99"; -35° 37' 11.17"
Altura (m)	36
Volume (hm ³)	4,103
Curso d'água barrado	Rio Pirpirituba

 Quadro 2: Memória de cálculo do Dano Potencial Associado⁷ conforme Resolução CNRH 143/2012

DANO POTENCIAL ASSOCIADO (ANA) – DPA-ANA						
Critério	Tipo de Ocorrência	Cor	Número de Ocorrências	Observação	Impacto	Coefficiente
Volume total do Reservatório (hm ³)		-	-	-	Pequeno < = 5 milhões m ³	1
Potencial perda de vidas	Casas Isoladas		4		EXISTENTE (existem pessoas ocupando permanentemente a área afetada a jusante da barragem, portanto, vidas humanas poderão ser atingidas)	12
	Povoados, aglomerado de casas		1			
	Estradas vicinais (pouco uso/rural)		4			
	Rodovias (municipais, estaduais e federais) ou Ferrovias					
	Construções de permanência temporária (escolas, indústrias, comerciais, infraestrutura, agrícolas, Serviços de lazer e turismo etc.)					
Impacto ambiental					SIGNIFICATIVO (quando a área afetada da barragem não representa área de interesse ambiental, áreas protegidas em legislação específica ou encontra-se pouco descaracterizada de suas condições naturais)	3
Impacto socio-econômico	Casas Isoladas		4		ALTO (existe grande concentração de instalações residenciais, comerciais, agrícolas, industriais, de infraestrutura e serviços de lazer e turismo na área afetada da barragem ou instalações portuárias ou serviços de navegação)	8
	Construções de permanência ou temporária (escolas, indústrias, comerciais, infraestrutura, agrícolas, Serviços de lazer e turismo etc.)					
	Outra barragem, Instalações portuárias ou serviço de navegação		1			
DANO POTENCIAL ASSOCIADO (ANA)		ALTO				24

Classificação do DPA (Dano Potencial Associado) conforme as Faixas de Classificação estabelecidas no item II.2, do Anexo II, da Resolução CNRH nº 143/2012, transcritas abaixo:

Faixas de Classificação:	Dano Potencial Associado		DPA
	ALTO		> = 16
	MÉDIO		10 < DPA < 16
	BAIXO		< = 10

Barragem	Candeia
Município	Fagundes
UF	PB
Coordenadas geográficas	-7° 21' 13.10"; -35° 49' 46"
Altura (m)	9,78
Volume (hm ³)	0,045
Curso d'água barrado	Rio Paraíba

 Quadro 2: Memória de cálculo do Dano Potencial Associado⁸ conforme Resolução CNRH 143/2012

DANO POTENCIAL ASSOCIADO (ANA) - DPA-ANA						
Critério	Tipo de Ocorrência	Cor	Número de Ocorrências	Observação	Impacto	Coefficiente
Volume total do Reservatório (hm ³)		-	-	-	Pequeno < = 5 milhões m ³	1
Potencial perda de vidas	Casas Isoladas		2		POUCO FREQUENTE (não existem pessoas ocupando permanentemente a área afetada a jusante da barragem, mas existe estrada vicinal de uso local)	4
	Povoados, aglomerado de casas					
	Estradas vicinais (pouco uso/rural)		1			
	Rodovias (municipais, estaduais e federais) ou Ferrovias					
	Construções de permanência temporária (escolas, indústrias, comerciais, infraestrutura, agrícolas, Serviços de lazer e turismo etc.)					
Impacto ambiental					SIGNIFICATIVO (quando a área afetada da barragem não representa área de interesse ambiental, áreas protegidas em legislação específica ou encontra-se pouco descaracterizada de suas condições naturais)	3
Impacto socio-econômico	Casas Isoladas		2		INEXISTENTE (não existem quaisquer instalações e serviços de navegação na área afetada por acidente da barragem)	0
	Construções de permanência ou temporária (escolas, indústrias, comerciais, infraestrutura, agrícolas, Serviços de lazer e turismo etc.)					
	Outra barragem, Instalações portuárias ou serviço de navegação					
DANO POTENCIAL ASSOCIADO (ANA)		BAIXO				8

Classificação do DPA (Dano Potencial Associado) conforme as Faixas de Classificação estabelecidas no item II.2, do Anexo II, da Resolução CNRH nº 143/2012, transcritas abaixo:

Faixas de Classificação:	Dano Potencial Associado		DPA
	ALTO		> = 16
	MÉDIO		10 < DPA < 16
	BAIXO		< = 10



Barragem	Descanso
Município	Cajazeiras
UF	PB
Coordenadas geográficas	-6° 53' 48.77"; -38° 26' 27.92"
Altura (m)	10
Volume (hm ³)	0,542
Curso d'água barrado	

 Quadro 2: Memória de cálculo do Dano Potencial Associado⁹ conforme Resolução CNRH 143/2012

DANO POTENCIAL ASSOCIADO (ANA) – DPA-ANA						
Critério	Tipo de Ocorrência	Cor	Número de Ocorrências	Observação	Impacto	Coefficiente
Volume total do Reservatório (hm ³)		-	-	-	Pequeno < = 5 milhões m ³	1
Potencial perda de vidas	Casas Isoladas		7		EXISTENTE (existem pessoas ocupando permanentemente a área afetada a jusante da barragem, portanto, vidas humanas poderão ser atingidas)	12
	Povoados, aglomerado de casas					
	Estradas vicinais (pouco uso/rural)		7			
	Rodovias (municipais, estaduais e federais) ou Ferrovias		1			
	Construções de permanência temporária (escolas, indústrias, comerciais, infraestrutura, agrícolas, Serviços de lazer e turismo etc.)					
Impacto ambiental					SIGNIFICATIVO (quando a área afetada da barragem não representa área de interesse ambiental, áreas protegidas em legislação específica ou encontra-se pouco descaracterizada de suas condições naturais)	3
Impacto socio-económico	Casas Isoladas		7		BAIXO (existe pequena concentração de instalações residenciais e comerciais, agrícolas, industriais ou de infraestrutura na área afetada da barragem ou instalações portuárias ou serviços de navegação)	4
	Construções de permanência ou temporária (escolas, indústrias, comerciais, infraestrutura, agrícolas, Serviços de lazer e turismo etc.)					
	Outra barragem, Instalações portuárias ou serviço de navegação					
DANO POTENCIAL ASSOCIADO (ANA)		ALTO				20

Classificação do DPA (Dano Potencial Associado) conforme as Faixas de Classificação estabelecidas no item II.2, do Anexo II, da Resolução CNRH nº 143/2012, transcritas abaixo:

Faixas de Classificação:	Dano Potencial Associado		DPA
		ALTO	> = 16
		MÉDIO	10 < DPA < 16
		BAIXO	< = 10



Barragem	Dinaldo almeida
Município	Cajazeirinhas
UF	PB
Coordenadas geográficas	-6° 54' 20.02"; -37° 47' 23.10"
Altura (m)	6,6
Volume (hm ³)	0,363
Curso d'água barrado	Córrego Dinaldo Almeida

 Quadro 2: Memória de cálculo do Dano Potencial Associado¹⁰ conforme Resolução CNRH 143/2012

DANO POTENCIAL ASSOCIADO (ANA) – DPA-ANA						
Critério	Tipo de Ocorrência	Cor	Número de Ocorrências	Observação	Impacto	Coefficiente
Volume total do Reservatório (hm ³)		-	-	-	Pequeno < = 5 milhões m ³	1
Potencial perda de vidas	Casas Isoladas				POUCO FREQUENTE (não existem pessoas ocupando permanentemente a área afetada a jusante da barragem, mas existe estrada vicinal de uso local)	4
	Povoados, aglomerado de casas					
	Estradas vicinais (pouco uso/rural)		3			
	Rodovias (municipais, estaduais e federais) ou Ferrovias					
	Construções de permanência temporária (escolas, indústrias, comerciais, infraestrutura, agrícolas, Serviços de lazer e turismo etc.)					
Impacto ambiental					SIGNIFICATIVO (quando a área afetada da barragem não representa área de interesse ambiental, áreas protegidas em legislação específica ou encontra-se pouco descaracterizada de suas condições naturais)	3
Impacto socio-económico	Casas Isoladas				BAIXO (existe pequena concentração de instalações residenciais e comerciais, agrícolas, industriais ou de infraestrutura na área afetada da barragem ou instalações portuárias ou serviços de navegação)	4
	Construções de permanência ou temporária (escolas, indústrias, comerciais, infraestrutura, agrícolas, Serviços de lazer e turismo etc.)					
	Outra barragem, Instalações portuárias ou serviço de navegação		2			
DANO POTENCIAL ASSOCIADO (ANA)		MÉDIO				12









Classificação do DPA (Dano Potencial Associado) conforme as Faixas de Classificação estabelecidas no item II.2, do Anexo II, da Resolução CNRH nº 143/2012, transcritas abaixo:

Faixas de Classificação:	Dano Potencial Associado		DPA
		ALTO	> = 16
		MÉDIO	10 < DPA < 16
		BAIXO	< = 10



Barragem	Emidio
Município	Montadas
UF	PB
Coordenadas geográficas	-7° 5' 32.89"; -35° 55' 37.38"
Altura (m)	12,5
Volume (hm ³)	0,461
Curso d'água barrado	

 Quadro 2: Memória de cálculo do Dano Potencial Associado¹¹ conforme Resolução CNRH 143/2012

DANO POTENCIAL ASSOCIADO (ANA) – DPA-ANA						
Critério	Tipo de Ocorrência	Cor	Número de Ocorrências	Observação	Impacto	Coefficiente
Volume total do Reservatório (hm ³)		-	-	-	Pequeno < = 5 milhões m ³	1
Potencial perda de vidas	Casas Isoladas		2		FREQUENTE (não existem pessoas ocupando permanentemente a área afetada a jusante da barragem, mas existe rodovia municipal, estadual, federal ou outro local e/ou empreendimento de permanência eventual de pessoas que poderão ser atingidas)	8
	Povoados, aglomerado de casas					
	Estradas vicinais (pouco uso/rural)		2			
	Rodovias (municipais, estaduais e federais) ou Ferrovias					
	Construções de permanência temporária (escolas, indústrias, comerciais, infraestrutura, agrícolas, Serviços de lazer e turismo etc.)					
Impacto ambiental					SIGNIFICATIVO (quando a área afetada da barragem não representa área de interesse ambiental, áreas protegidas em legislação específica ou encontra-se pouco descaracterizada de suas condições naturais)	3
Impacto socio-econômico	Casas Isoladas		2		BAIXO (existe pequena concentração de instalações residenciais e comerciais, agrícolas, industriais ou de infraestrutura na área afetada da barragem ou instalações portuárias ou serviços de navegação)	4
	Construções de permanência ou temporária (escolas, indústrias, comerciais, infraestrutura, agrícolas, Serviços de lazer e turismo etc.)					
	Outra barragem, Instalações portuárias ou serviço de navegação					
DANO POTENCIAL ASSOCIADO (ANA)		ALTO				16



Classificação do DPA (Dano Potencial Associado) conforme as Faixas de Classificação estabelecidas no item II.2, do Anexo II, da Resolução CNRH nº 143/2012, transcritas abaixo:

Faixas de Classificação:	Dano Potencial Associado		DPA
	ALTO		> = 16
	MÉDIO		10 < DPA < 16
	BAIXO		< = 10



Barragem	Divinópolis
Município	Cajazeiras
UF	PB
Coordenadas geográficas	-6° 52' 12.94"; -38° 25' 19.88"
Altura (m)	6
Volume (hm ³)	0,36
Curso d'água barrado	

 Quadro 2: Memória de cálculo do Dano Potencial Associado¹² conforme Resolução CNRH 143/2012

DANO POTENCIAL ASSOCIADO (ANA) – DPA-ANA						
Critério	Tipo de Ocorrência	Cor	Número de Ocorrências	Observação	Impacto	Coefficiente
Volume total do Reservatório (hm ³)		-	-	-	Pequeno <= 5 milhões m ³	1
Potencial perda de vidas	Casas Isoladas		4		EXISTENTE (existem pessoas ocupando permanentemente a área afetada a jusante da barragem, portanto, vidas humanas poderão ser atingidas)	12
	Povoados, aglomerado de casas		1			
	Estradas vicinais (pouco uso/rural)		5			
	Rodovias (municipais, estaduais e federais) ou Ferrovias		2			
	Construções de permanência temporária (escolas, indústrias, comerciais, infraestrutura, agrícolas, Serviços de lazer e turismo etc.)					
Impacto ambiental					SIGNIFICATIVO (quando a área afetada da barragem não representa área de interesse ambiental, áreas protegidas em legislação específica ou encontra-se pouco descaracterizada de suas condições naturais)	3
Impacto socio-econômico	Casas Isoladas		4		BAIXO (existe pequena concentração de instalações residenciais e comerciais, agrícolas, industriais ou de infraestrutura na área afetada da barragem ou instalações portuárias ou serviços de navegação)	4
	Construções de permanência ou temporária (escolas, indústrias, comerciais, infraestrutura, agrícolas, Serviços de lazer e turismo etc.)					
	Outra barragem, Instalações portuárias ou serviço de navegação					
DANO POTENCIAL ASSOCIADO (ANA)		ALTO				20

Classificação do DPA (Dano Potencial Associado) conforme as Faixas de Classificação estabelecidas no item II.2, do Anexo II, da Resolução CNRH nº 143/2012, transcritas abaixo:

Faixas de Classificação:	Dano Potencial Associado		DPA
	ALTO		> = 16
	MÉDIO		10 < DPA < 16
	BAIXO		< = 10



Barragem	Escondido
Município	Belém do Brejo do Cruz
UF	PB
Coordenadas geográficas	-6° 11' 15.40"; -37° 33' 3.50"
Altura (m)	7,6
Volume (hm ³)	16,579
Curso d'água barrado	Riacho dos porcos

 Quadro 2: Memória de cálculo do Dano Potencial Associado¹³ conforme Resolução CNRH 143/2012

Potencial perda de vidas	Casas Isoladas		10	Predominantemente em Zona Urbana	EXISTENTE (existem pessoas ocupando permanentemente a área afetada a jusante da barragem, portanto, vidas humanas poderão ser atingidas)	12
	Povoados, aglomerado de casas		1			
	Estradas vicinais (pouco uso/rural)		8			
	Rodovias (municipais, estaduais e federais) ou Ferrovias		1			
	Construções de permanência temporária (escolas, indústrias, comerciais, infraestrutura, agrícolas, Serviços de lazer e turismo etc.)		1			
Impacto ambiental					SIGNIFICATIVO (quando a área afetada da barragem não representa área de interesse ambiental, áreas protegidas em legislação específica ou encontra-se pouco descaracterizada de suas condições naturais)	3
Impacto socio-econômico	Casas Isoladas		10		ALTO (existe grande concentração de instalações residenciais, comerciais, agrícolas, industriais, de infraestrutura e serviços de lazer e turismo na área afetada da barragem ou instalações portuárias ou serviços de navegação)	8
	Construções de permanência ou temporária (escolas, indústrias, comerciais, infraestrutura, agrícolas, Serviços de lazer e turismo etc.)		1			
	Outra barragem, Instalações portuárias ou serviço de navegação		5			
DANO POTENCIAL ASSOCIADO (ANA)		ALTO			24	

Classificação do DPA (Dano Potencial Associado) conforme as Faixas de Classificação estabelecidas no item II.2, do Anexo II, da Resolução CNRH nº 143/2012, transcritas abaixo:

Faixas de Classificação:	Dano Potencial Associado		DPA
		ALTO	> = 16
		MÉDIO	10 < DPA < 16
		BAIXO	< = 10



Barragem	Escurinho
Município	Bom Jesus
UF	PB
Coordenadas geográficas	-6° 49' 20.82"; -38° 38' 39.37"
Altura (m)	8
Volume (hm ³)	1,302
Curso d'água barrado	Riacho Batuque

 Quadro 2: Memória de cálculo do Dano Potencial Associado¹⁴ conforme Resolução CNRH 143/2012

Potencial perda de vidas	Casas Isoladas				INEXISTENTE (não existem pessoas permanentes/residentes ou temporárias/transitando na área afetada a jusante da barragem)	0
	Povoados, aglomerado de casas					
	Estradas vicinais (pouco uso/rural)		3			
	Rodovias (municipais, estaduais e federais) ou Ferrovias					
	Construções de permanência temporária (escolas, indústrias, comerciais, infraestrutura, agrícolas, Serviços de lazer e turismo etc.)					
Impacto ambiental					SIGNIFICATIVO (quando a área afetada da barragem não representa área de interesse ambiental, áreas protegidas em legislação específica ou encontra-se pouco descaracterizada de suas condições naturais)	3
Impacto socio-econômico	Casas Isoladas				INEXISTENTE (não existem quaisquer instalações e serviços de navegação na área afetada por acidente da barragem)	0
	Construções de permanência ou temporária (escolas, indústrias, comerciais, infraestrutura, agrícolas, Serviços de lazer e turismo etc.)					
	Outra barragem, Instalações portuárias ou serviço de navegação					
DANO POTENCIAL ASSOCIADO (ANA)		BAIXO				4






Classificação do DPA (Dano Potencial Associado) conforme as Faixas de Classificação estabelecidas no item II.2, do Anexo II, da Resolução CNRH nº 143/2012, transcritas abaixo:

Faixas de Classificação:	Dano Potencial Associado		DPA
	ALTO		> = 16
	MÉDIO		10 < DPA < 16
	BAIXO		< = 10



Barragem	Estourim
Município	Aparecida
UF	PB
Coordenadas geográficas	
Altura (m)	5,8
Volume (hm ³)	1,125
Curso d'água barrado	

 Quadro 2: Memória de cálculo do Dano Potencial Associado¹⁵ conforme Resolução CNRH 143/2012

vidas	Rodovias (municipais, estaduais e federais) ou Ferrovias			área afetada a jusante da barragem, mas existe estrada vicinal de uso local)	4
	Construções de permanência temporária (escolas, indústrias, comerciais, infraestrutura, agrícolas, Serviços de lazer e turismo etc.)				
Impacto ambiental				SIGNIFICATIVO (quando a área afetada da barragem não representa área de interesse ambiental, áreas protegidas em legislação específica ou encontra-se pouco descaracterizada de suas condições naturais)	3
Impacto socio-económico	Casas Isoladas			INEXISTENTE (não existem quaisquer instalações e serviços de navegação na área afetada por acidente da barragem)	0
	Construções de permanência ou temporária (escolas, indústrias, comerciais, infraestrutura, agrícolas, Serviços de lazer e turismo etc.)				
	Outra barragem, Instalações portuárias ou serviço de navegação		1		
DANO POTENCIAL ASSOCIADO (ANA)		BAIXO			8









Classificação do DPA (Dano Potencial Associado) conforme as Faixas de Classificação estabelecidas no item II.2, do Anexo II, da Resolução CNRH nº 143/2012, transcritas abaixo:

Faixas de Classificação:	Dano Potencial Associado	DPA
	ALTO	> = 16
	MÉDIO	10 < DPA < 16
	BAIXO	< = 10



Barragem	Expedito Sales
Município	Cajazeirinhas
UF	PB
Coordenadas geográficas	-6° 58' 36.08"; -37° 48'22.07"
Altura (m)	3,3
Volume (hm ³)	0,363
Curso d' água barrado	Riacho Expedito Sales

Quadro 2: Memória de cálculo do Dano Potencial Associado¹⁶ conforme Resolução CNRH 143/2012

DANO POTENCIAL ASSOCIADO (ANA) – DPA-ANA						
Critério	Tipo de Ocorrência	Cor	Número de Ocorrências	Observação	Impacto	Coefficiente
Volume total do Reservatório (hm ³)		-	-	-	Pequeno < = 5 milhões m ³	1
Potencial perda de vidas	Casas Isoladas				POUCO FREQUENTE (não existem pessoas ocupando permanentemente a área afetada a jusante da barragem, mas existe estrada vicinal de uso local)	4
	Povoados, aglomerado de casas					
	Estradas vicinais (pouco uso/rural)		2			
	Rodovias (municipais, estaduais e federais) ou Ferrovias					
	Construções de permanência temporária (escolas, indústrias, comerciais, infraestrutura, agrícolas, Serviços de lazer e turismo etc.)					
Impacto ambiental					SIGNIFICATIVO (quando a área afetada da barragem não representa área de interesse ambiental, áreas protegidas em legislação específica ou encontra-se pouco descaracterizada de suas condições naturais)	3
Impacto socio-econômico	Casas Isoladas				INEXISTENTE (não existem quaisquer instalações e serviços de navegação na área afetada por acidente da barragem)	0
	Construções de permanência ou temporária (escolas, indústrias, comerciais, infraestrutura, agrícolas, Serviços de lazer e turismo etc.)					
	Outra barragem, Instalações portuárias ou serviço de navegação		6			
DANO POTENCIAL ASSOCIADO (ANA)		BAIXO				8

Classificação do DPA (Dano Potencial Associado) conforme as Faixas de Classificação estabelecidas no item II.2, do Anexo II, da Resolução CNRH nº 143/2012, transcritas abaixo:

Faixas de Classificação:	Dano Potencial Associado	DPA
	ALTO	> = 16
	MÉDIO	10 < DPA < 16
	BAIXO	< = 10



Barragem	Frutuoso II
Município	Aguiar
UF	PB
Coordenadas geográficas	-7º 7' 8.47"; -38º 11' 47.98"
Altura (m)	20
Volume (hm ³)	3,517
Curso d' água barrado	Riacho da Laje

 Quadro 2: Memória de cálculo do Dano Potencial Associado¹⁷ conforme Resolução CNRH 143/2012

Potencial perda de vidas	Casas Isoladas		8	Predominantemente área urbana	EXISTENTE (existem pessoas ocupando permanentemente a área afetada a jusante da barragem, portanto, vidas humanas poderão ser atingidas)	12
	Povoados, aglomerado de casas		3			
	Estradas vicinais (pouco uso/rural)		4			
	Rodovias (municipais, estaduais e federais) ou Ferrovias		1			
	Construções de permanência temporária (escolas, indústrias, comerciais, infraestrutura, agrícolas, Serviços de lazer e turismo etc.)		1			
Impacto ambiental					SIGNIFICATIVO (quando a área afetada da barragem não representa área de interesse ambiental, áreas protegidas em legislação específica ou encontra-se pouco descaracterizada de suas condições naturais)	3
Impacto socio-econômico	Casas Isoladas		8		ALTO (existe grande concentração de instalações residenciais, comerciais, agrícolas, industriais, de infraestrutura e serviços de lazer e turismo na área afetada da barragem ou instalações portuárias ou serviços de navegação)	8
	Construções de permanência ou temporária (escolas, indústrias, comerciais, infraestrutura, agrícolas, Serviços de lazer e turismo etc.)		1			
	Outra barragem, Instalações portuárias ou serviço de navegação		5			
DANO POTENCIAL ASSOCIADO (ANA)			ALTO			24









Classificação do DPA (Dano Potencial Associado) conforme as Faixas de Classificação estabelecidas no item II.2, do Anexo II, da Resolução CNRH nº 143/2012, transcritas abaixo:

Faixas de Classificação:	Dano Potencial Associado		DPA
		ALTO	> = 16
		MÉDIO	10 < DPA < 16
		BAIXO	< = 10



Barragem	Grande dos Pedrosas
Município	Carrapateira
UF	PB
Coordenadas geográficas	-7° 2' 46.75"; -38° 21' 10.15"
Altura (m)	2
Volume (hm ³)	0,24
Curso d'água barrado	Córrego de Pé de Serra

 Quadro 2: Memória de cálculo do Dano Potencial Associado¹⁸ conforme Resolução CNRH 143/2012









DANO POTENCIAL ASSOCIADO (ANA) – DPA-ANA						
Critério	Tipo de Ocorrência	Cor	Número de Ocorrências	Observação	Impacto	Coefficiente
Volume total do Reservatório (hm ³)		-	-	-	Pequeno <= 5 milhões m ³	1
Potencial perda de vidas	Casas Isoladas		2		POUCO FREQUENTE (não existem pessoas ocupando permanentemente a área afetada a jusante da barragem, mas existe estrada vicinal de uso local)	4
	Povoados, aglomerado de casas					
	Estradas vicinais (pouco uso/rural)		1			
	Rodovias (municipais, estaduais e federais) ou Ferrovias		1			
	Construções de permanência temporária (escolas, indústrias, comerciais, infraestrutura, agrícolas, Serviços de lazer e turismo etc.)					
Impacto ambiental					SIGNIFICATIVO (quando a área afetada da barragem não representa área de interesse ambiental, áreas protegidas em legislação específica ou encontra-se pouco descaracterizada de suas condições naturais)	3
Impacto socio-econômico	Casas Isoladas		2		BAIXO (existe pequena concentração de instalações residenciais e comerciais, agrícolas, industriais ou de infraestrutura na área afetada da barragem ou instalações portuárias ou serviços de navegação)	4
	Construções de permanência ou temporária (escolas, indústrias, comerciais, infraestrutura, agrícolas, Serviços de lazer e turismo etc.)					
	Outra barragem, Instalações portuárias ou serviço de navegação		1			
DANO POTENCIAL ASSOCIADO (ANA)		MÉDIO				12

Classificação do DPA (Dano Potencial Associado) conforme as Faixas de Classificação estabelecidas no item II.2, do Anexo II, da Resolução CNRH nº 143/2012, transcritas abaixo:

Faixas de Classificação:	Dano Potencial Associado		DPA
		ALTO	> = 16
		MÉDIO	10 < DPA < 16
		BAIXO	< = 10

Barragem	Ingá II
Município	Ingá
UF	PB
Coordenadas geográficas	-7° 16' 29.42"; -35° 36' 14"
Altura (m)	7,5
Volume (hm ³)	0,129
Curso d'água barrado	Rio Zambelê

 Quadro 2: Memória de cálculo do Dano Potencial Associado¹⁹ conforme Resolução CNRH 143/2012

DANO POTENCIAL ASSOCIADO (ANA) – DPA-ANA						
Critério	Tipo de Ocorrência	Cor	Número de Ocorrências	Observação	Impacto	Coefficiente
Volume total do Reservatório (hm ³)		-	-	-	Pequeno < = 5 milhões m ³	1
Potencial perda de vidas	Casas Isoladas		>40		EXISTENTE (existem pessoas ocupando permanentemente a área afetada a jusante da barragem, portanto, vidas humanas poderão ser atingidas)	12
	Povoados, aglomerado de casas					
	Estradas vicinais (pouco uso/rural)					
	Rodovias (municipais, estaduais e federais) ou Ferrovias					
	Construções de permanência temporária (escolas, indústrias, comerciais, infraestrutura, agrícolas, Serviços de lazer e turismo etc.)		1			
Impacto ambiental					SIGNIFICATIVO (quando a área afetada da barragem não representa área de interesse ambiental, áreas protegidas em legislação específica ou encontra-se pouco descaracterizada de suas condições naturais)	3
Impacto socio-econômico	Casas Isoladas		>40		ALTO (existe grande concentração de instalações residenciais, comerciais, agrícolas, industriais, de infraestrutura e serviços de lazer e turismo na área afetada da barragem ou instalações portuárias ou serviços de navegação)	8
	Construções de permanência ou temporária (escolas, indústrias, comerciais, infraestrutura, agrícolas, Serviços de lazer e turismo etc.)		1			
	Outra barragem, Instalações portuárias ou serviço de navegação					
DANO POTENCIAL ASSOCIADO (ANA)		ALTO				24




Classificação do DPA (Dano Potencial Associado) conforme as Faixas de Classificação estabelecidas no item II.2, do Anexo II, da Resolução CNRH nº 143/2012, transcritas abaixo:

Faixas de Classificação:	Dano Potencial Associado		DPA
	ALTO		> = 16
	MÉDIO		10 < DPA < 16
	BAIXO		< = 10



Barragem	Jaguarão
Município	Aparecida
UF	PB
Coordenadas geográficas	-6° 46' 49.04"; -38° 1' 37.42"
Altura (m)	7,6
Volume (hm ³)	0,3
Curso d' água barrado	

 Quadro 2: Memória de cálculo do Dano Potencial Associado²⁰ conforme Resolução CNRH 143/2012

DANO POTENCIAL ASSOCIADO (ANA) – DPA-ANA						
Critério	Tipo de Ocorrência	Cor	Número de Ocorrências	Observação	Impacto	Coefficiente
Volume total do Reservatório (hm ³)		-	-	-	Pequeno < = 5 milhões m ³	1
Potencial perda de vidas	Casas Isoladas		1		FREQUENTE (não existem pessoas ocupando permanentemente a área afetada a jusante da barragem, mas existe rodovia municipal, estadual, federal ou outro local e/ou empreendimento de permanência eventual de pessoas que poderão ser atingidas)	8
	Povoados, aglomerado de casas		1			
	Estradas vicinais (pouco uso/rural)		8			
	Rodovias (municipais, estaduais e federais) ou Ferrovias					
	Construções de permanência temporária (escolas, indústrias, comerciais, infraestrutura, agrícolas, Serviços de lazer e turismo etc.)		1			
Impacto ambiental					SIGNIFICATIVO (quando a área afetada da barragem não representa área de interesse ambiental, áreas protegidas em legislação específica ou encontra-se pouco descaracterizada de suas condições naturais)	3
Impacto socio-econômico	Casas Isoladas				BAIXO (existe pequena concentração de instalações residenciais e comerciais, agrícolas, industriais ou de infraestrutura na área afetada da barragem ou instalações portuárias ou serviços de navegação)	4
	Construções de permanência ou temporária (escolas, indústrias, comerciais, infraestrutura, agrícolas, Serviços de lazer e turismo etc.)		1			
	Outra barragem, Instalações portuárias ou serviço de navegação		1			
DANO POTENCIAL ASSOCIADO (ANA)		ALTO				16






Classificação do DPA (Dano Potencial Associado) conforme as Faixas de Classificação estabelecidas no item II.2, do Anexo II, da Resolução CNRH nº 143/2012, transcritas abaixo:

Faixas de Classificação:	Dano Potencial Associado		DPA
		ALTO	> = 16
		MÉDIO	10 < DPA < 16
		BAIXO	< = 10



Barragem	Jenipapeiro I
Município	Sousa
UF	PB
Coordenadas geográficas	-6° 52' 43.70"; -38° 17' 35.40"
Altura (m)	13,7
Volume (hm ³)	1,167
Curso d'água barrado	Riacho Catolé

 Quadro 2: Memória de cálculo do Dano Potencial Associado²¹ conforme Resolução CNRH 143/2012

vidas	Rodovias (municipais, estaduais e federais) ou Ferrovias		2	da barragem, portanto, vidas humanas poderão ser atingidas)	12
	Construções de permanência temporária (escolas, indústrias, comerciais, infraestrutura, agrícolas, Serviços de lazer e turismo etc.)		1		
Impacto ambiental				SIGNIFICATIVO (quando a área afetada da barragem não representa área de interesse ambiental, áreas protegidas em legislação específica ou encontra-se pouco descaracterizada de suas condições naturais)	3
Impacto socio-económico	Casas Isoladas		7	ALTO (existe grande concentração de instalações residenciais, comerciais, agrícolas, industriais, de infraestrutura e serviços de lazer e turismo na área afetada da barragem ou instalações portuárias ou serviços de navegação)	8
	Construções de permanência ou temporária (escolas, indústrias, comerciais, infraestrutura, agrícolas, Serviços de lazer e turismo etc.)		1		
	Outra barragem, Instalações portuárias ou serviço de navegação				
DANO POTENCIAL ASSOCIADO (ANA)		ALTO			24


Classificação do DPA (Dano Potencial Associado) conforme as Faixas de Classificação estabelecidas no item II.2, do Anexo II, da Resolução CNRH nº 143/2012, transcritas abaixo:

Faixas de Classificação:	Dano Potencial Associado	DPA
	ALTO	> = 16
	MÉDIO	10 < DPA < 16
	BAIXO	< = 10



Barragem	José Cavalcanti de Morais Filho
Município	Mamanguape
UF	PB
Coordenadas geográficas	-6° 46' 57"; -35° 9' 38.90"
Altura (m)	15,5
Volume (hm ³)	0,384
Curso d'água barrado	Riacho Santa Cruz

 Quadro 2: Memória de cálculo do Dano Potencial Associado²² conforme Resolução CNRH 143/2012

DANO POTENCIAL ASSOCIADO (ANA) – DPA-ANA						
Critério	Tipo de Ocorrência	Cor	Número de Ocorrências	Observação	Impacto	Coefficiente
Volume total do Reservatório (hm ³)		-	-	-	Pequeno < = 5 milhões m ³	1
Potencial perda de vidas	Casas Isoladas				INEXISTENTE (não existem pessoas permanentes/residentes ou temporárias/transitando na área afetada a jusante da barragem)	0
	Povoados, aglomerado de casas					
	Estradas vicinais (pouco uso/rural)		1			
	Rodovias (municipais, estaduais e federais) ou Ferrovias		1			
	Construções de permanência temporária (escolas, indústrias, comerciais, infraestrutura, agrícolas, Serviços de lazer e turismo etc.)					
Impacto ambiental					SIGNIFICATIVO (quando a área afetada da barragem não representa área de interesse ambiental, áreas protegidas em legislação específica ou encontra-se pouco descaracterizada de suas condições naturais)	3
Impacto socio-econômico	Casas Isoladas				INEXISTENTE (não existem quaisquer instalações e serviços de navegação na área afetada por acidente da barragem)	0
	Construções de permanência ou temporária (escolas, indústrias, comerciais, infraestrutura, agrícolas, Serviços de lazer e turismo etc.)					
	Outra barragem, Instalações portuárias ou serviço de navegação					
DANO POTENCIAL ASSOCIADO (ANA)		BAIXO				4









Classificação do DPA (Dano Potencial Associado) conforme as Faixas de Classificação estabelecidas no item II.2, do Anexo II, da Resolução CNRH nº 143/2012, transcritas abaixo:

Faixas de Classificação:	Dano Potencial Associado		DPA
		ALTO	> = 16
		MÉDIO	10 < DPA < 16
		BAIXO	< = 10



Barragem	José Francisco
Município	Bonito de Santa Fé
UF	PB
Coordenadas geográficas	-7° 20' 7.66"; -38° 27' 34.06"
Altura (m)	6,5
Volume (hm ³)	0,584
Curso d'água barrado	

 Quadro 2: Memória de cálculo do Dano Potencial Associado²³ conforme Resolução CNRH 143/2012






DANO POTENCIAL ASSOCIADO (ANA) – DPA-ANA						
Critério	Tipo de Ocorrência	Cor	Número de Ocorrências	Observação	Impacto	Coefficiente
Volume total do Reservatório (hm ³)		-	-	-	Pequeno < = 5 milhões m ³	1
Potencial perda de vidas	Casas Isoladas				INEXISTENTE (não existem pessoas permanentes/residentes ou temporárias/transitando na área afetada a jusante da barragem)	0
	Povoados, aglomerado de casas					
	Estradas vicinais (pouco uso/rural)		2			
	Rodovias (municipais, estaduais e federais) ou Ferrovias					
	Construções de permanência temporária (escolas, indústrias, comerciais, infraestrutura, agrícolas, Serviços de lazer e turismo etc.)					
Impacto ambiental					SIGNIFICATIVO (quando a área afetada da barragem não representa área de interesse ambiental, áreas protegidas em legislação específica ou encontra-se pouco descaracterizada de suas condições naturais)	3
Impacto socio-económico	Casas Isoladas		2		BAIXO (existe pequena concentração de instalações residenciais e comerciais, agrícolas, industriais ou de infraestrutura na área afetada da barragem ou instalações portuárias ou serviços de navegação)	4
	Construções de permanência ou temporária (escolas, indústrias, comerciais, infraestrutura, agrícolas, Serviços de lazer e turismo etc.)					
	Outra barragem, Instalações portuárias ou serviço de navegação		1			
DANO POTENCIAL ASSOCIADO (ANA)		BAIXO				8

Classificação do DPA (Dano Potencial Associado) conforme as Faixas de Classificação estabelecidas no item II.2, do Anexo II, da Resolução CNRH nº 143/2012, transcritas abaixo:

Faixas de Classificação:	Dano Potencial Associado		DPA
		ALTO	> = 16
		MÉDIO	10 < DPA < 16
		BAIXO	< = 10

Barragem	Lajeiro
Município	Juripiranga
UF	PB
Coordenadas geográficas	-7.38245; -35.17261
Altura (m)	10,26
Volume (hm ³)	0,000072
Curso d'água barrado	Riacho do Lajeiro

 Quadro 2: Memória de cálculo do Dano Potencial Associado²⁴ conforme Resolução CNRH 143/2012

vidas	Rodovias (municipais, estaduais e federais) ou Ferrovias			temporárias/transitando na área afetada a jusante da barragem)	0
	Construções de permanência temporária (escolas, indústrias, comerciais, infraestrutura, agrícolas, Serviços de lazer e turismo etc.)				
Impacto ambiental				SIGNIFICATIVO (quando a área afetada da barragem não representa área de interesse ambiental, áreas protegidas em legislação específica ou encontra-se pouco descaracterizada de suas condições naturais)	3
Impacto socio-económico	Casas Isoladas			INEXISTENTE (não existem quaisquer instalações e serviços de navegação na área afetada por acidente da barragem)	0
	Construções de permanência ou temporária (escolas, indústrias, comerciais, infraestrutura, agrícolas, Serviços de lazer e turismo etc.)				
	Outra barragem, Instalações portuárias ou serviço de navegação				
DANO POTENCIAL ASSOCIADO (ANA)		BAIXO			4

Classificação do DPA (Dano Potencial Associado) conforme as Faixas de Classificação estabelecidas no item II.2, do Anexo II, da Resolução CNRH nº 143/2012, transcritas abaixo:

Faixas de Classificação:	Dano Potencial Associado	DPA
	ALTO	> = 16
	MÉDIO	10 < DPA < 16
	BAIXO	< = 10



Barragem	Lagoa de Cima
Município	Serra Branca
UF	PB
Coordenadas geográficas	-7° 35' 47.22"; -36° 41' 27.96"
Altura (m)	18,4
Volume (hm ³)	7,065
Curso d'água barrado	Riacho Mulungu

 Quadro 2: Memória de cálculo do Dano Potencial Associado²⁵ conforme Resolução CNRH 143/2012

DANO POTENCIAL ASSOCIADO (ANA) – DPA-ANA						
Critério	Tipo de Ocorrência	Cor	Número de Ocorrências	Observação	Impacto	Coefficiente
Volume total do Reservatório (hm ³)		-	-	-	Pequeno <= 5 milhões m ³	1
Potencial perda de vidas	Casas Isoladas		7		FREQUENTE (não existem pessoas ocupando permanentemente a área afetada a jusante da barragem, mas existe rodovia municipal, estadual, federal ou outro local e/ou empreendimento de permanência eventual de pessoas que poderão ser atingidas)	8
	Povoados, aglomerado de casas					
	Estradas vicinais (pouco uso/rural)		4			
	Rodovias (municipais, estaduais e federais) ou Ferrovias					
	Construções de permanência temporária (escolas, indústrias, comerciais, infraestrutura, agrícolas, Serviços de lazer e turismo etc.)		1			
Impacto ambiental					SIGNIFICATIVO (quando a área afetada da barragem não representa área de interesse ambiental, áreas protegidas em legislação específica ou encontra-se pouco descaracterizada de suas condições naturais)	3
Impacto socio-econômico	Casas Isoladas		7		BAIXO (existe pequena concentração de instalações residenciais e comerciais, agrícolas, industriais ou de infraestrutura na área afetada da barragem ou instalações portuárias ou serviços de navegação)	4
	Construções de permanência ou temporária (escolas, indústrias, comerciais, infraestrutura, agrícolas, Serviços de lazer e turismo etc.)		1			
	Outra barragem, Instalações portuárias ou serviço de navegação					
DANO POTENCIAL ASSOCIADO (ANA)		ALTO				16

Classificação do DPA (Dano Potencial Associado) conforme as Faixas de Classificação estabelecidas no item II.2, do Anexo II, da Resolução CNRH nº 143/2012, transcritas abaixo:

Faixas de Classificação:	Dano Potencial Associado		DPA
	ALTO		> = 16
	MÉDIO		10 < DPA < 16
	BAIXO		< = 10



Barragem	Logradouro
Município	Aguiar
UF	PB
Coordenadas geográficas	-7° 2' 12.52"; -38° 7' 1.09"
Altura (m)	0,7
Volume (hm ³)	0,6
Curso d'água barrado	Riacho Saco dos Bois

 Quadro 2: Memória de cálculo do Dano Potencial Associado²⁶ conforme Resolução CNRH 143/2012

DANO POTENCIAL ASSOCIADO (ANA) – DPA-ANA						
Critério	Tipo de Ocorrência	Cor	Número de Ocorrências	Observação	Impacto	Coefficiente
Volume total do Reservatório (hm ³)		-	-	-	Pequeno < = 5 milhões m ³	1
Potencial perda de vidas	Casas Isoladas				POUCO FREQUENTE (não existem pessoas ocupando permanentemente a área afetada a jusante da barragem, mas existe estrada vicinal de uso local)	4
	Povoados, aglomerado de casas					
	Estradas vicinais (pouco uso/rural)		2			
	Rodovias (municipais, estaduais e federais) ou Ferrovias					
	Construções de permanência temporária (escolas, indústrias, comerciais, infraestrutura, agrícolas, Serviços de lazer e turismo etc.)					
Impacto ambiental					SIGNIFICATIVO (quando a área afetada da barragem não representa área de interesse ambiental, áreas protegidas em legislação específica ou encontra-se pouco descaracterizada de suas condições naturais)	3
Impacto socio-econômico	Casas Isoladas				INEXISTENTE (não existem quaisquer instalações e serviços de navegação na área afetada por acidente da barragem)	0
	Construções de permanência ou temporária (escolas, indústrias, comerciais, infraestrutura, agrícolas, Serviços de lazer e turismo etc.)					
	Outra barragem, Instalações portuárias ou serviço de navegação		1			
DANO POTENCIAL ASSOCIADO (ANA)		BAIXO				8









Classificação do DPA (Dano Potencial Associado) conforme as Faixas de Classificação estabelecidas no item II.2, do Anexo II, da Resolução CNRH nº 143/2012, transcritas abaixo:

Faixas de Classificação:	Dano Potencial Associado		DPA
	ALTO		> = 16
	MÉDIO		10 < DPA < 16
	BAIXO		< = 10



Barragem	Malhada da Areia
Município	Coremas
UF	PB
Coordenadas geográficas	-6° 58' 31.76"; -37° 59' 33.68"
Altura (m)	4
Volume (hm ³)	0,5
Curso d'água barrado	

 Quadro 2: Memória de cálculo do Dano Potencial Associado²⁷ conforme Resolução CNRH 143/2012

DANO POTENCIAL ASSOCIADO (ANA) – DPA-ANA						
Critério	Tipo de Ocorrência	Cor	Número de Ocorrências	Observação	Impacto	Coefficiente
Volume total do Reservatório (hm ³)		-	-	-	Pequeno < = 5 milhões m ³	1
Potencial perda de vidas	Casas Isoladas				POUCO FREQUENTE (não existem pessoas ocupando permanentemente a área afetada a jusante da barragem, mas existe estrada vicinal de uso local)	4
	Povoados, aglomerado de casas					
	Estradas vicinais (pouco uso/rural)		2			
	Rodovias (municipais, estaduais e federais) ou Ferrovias					
	Construções de permanência temporária (escolas, indústrias, comerciais, infraestrutura, agrícolas, Serviços de lazer e turismo etc.)					
Impacto ambiental					SIGNIFICATIVO (quando a área afetada da barragem não representa área de interesse ambiental, áreas protegidas em legislação específica ou encontra-se pouco descaracterizada de suas condições naturais)	3
Impacto socio-econômico	Casas Isoladas				INEXISTENTE (não existem quaisquer instalações e serviços de navegação na área afetada por acidente da barragem)	0
	Construções de permanência ou temporária (escolas, indústrias, comerciais, infraestrutura, agrícolas, Serviços de lazer e turismo etc.)					
	Outra barragem, Instalações portuárias ou serviço de navegação					
DANO POTENCIAL ASSOCIADO (ANA)		BAIXO				8

Classificação do DPA (Dano Potencial Associado) conforme as Faixas de Classificação estabelecidas no item II.2, do Anexo II, da Resolução CNRH nº 143/2012, transcritas abaixo:

Faixas de Classificação:	Dano Potencial Associado		DPA
		ALTO	> = 16
		MÉDIO	10 < DPA < 16
		BAIXO	< = 10



Barragem	Manguape
Município	São Sebastião Lagoa da Roça
UF	PB
Coordenadas geográficas	-7° 5' 20.31"; -35° 52' 19.54"
Altura (m)	12,3
Volume (hm ³)	0,655
Curso d'água barrado	Afluente do Rio Manguape

 Quadro 2: Memória de cálculo do Dano Potencial Associado²⁸ conforme Resolução CNRH 143/2012

DANO POTENCIAL ASSOCIADO (ANA) – DPA-ANA						
Critério	Tipo de Ocorrência	Cor	Número de Ocorrências	Observação	Impacto	Coefficiente
Volume total do Reservatório (hm ³)		-	-	-	Pequeno < = 5 milhões m ³	1
Potencial perda de vidas	Casas Isoladas		3		FREQUENTE (não existem pessoas ocupando permanentemente a área afetada a jusante da barragem, mas existe rodovia municipal, estadual, federal ou outro local e/ou empreendimento de permanência eventual de pessoas que poderão ser atingidas)	8
	Povoados, aglomerado de casas					
	Estradas vicinais (pouco uso/rural)		1			
	Rodovias (municipais, estaduais e federais) ou Ferrovias		1			
	Construções de permanência temporária (escolas, indústrias, comerciais, infraestrutura, agrícolas, Serviços de lazer e turismo etc.)					
Impacto ambiental					SIGNIFICATIVO (quando a área afetada da barragem não representa área de interesse ambiental, áreas protegidas em legislação específica ou encontra-se pouco descaracterizada de suas condições naturais)	3
Impacto socio-económico	Casas Isoladas		3		INEXISTENTE (não existem quaisquer instalações e serviços de navegação na área afetada por acidente da barragem)	0
	Construções de permanência ou temporária (escolas, indústrias, comerciais, infraestrutura, agrícolas, Serviços de lazer e turismo etc.)					
	Outra barragem, Instalações portuárias ou serviço de navegação					
DANO POTENCIAL ASSOCIADO (ANA)					MÉDIO	12



Classificação do DPA (Dano Potencial Associado) conforme as Faixas de Classificação estabelecidas no item II.2, do Anexo II, da Resolução CNRH nº 143/2012, transcritas abaixo:

Faixas de Classificação:	Dano Potencial Associado	DPA
	ALTO	> = 16
	MÉDIO	10 < DPA < 16
	BAIXO	< = 10



Barragem	Marrecas
Município	Catingueira
UF	PB
Coordenadas geográficas	-7° 7' 46.34"; -37° 39' 29.99"
Altura (m)	9,4
Volume (hm ³)	0,312
Curso d'água barrado	Riacho das Marrecas

 Quadro 2: Memória de cálculo do Dano Potencial Associado²⁹ conforme Resolução CNRH 143/2012

DANO POTENCIAL ASSOCIADO (ANA) – DPA-ANA						
Critério	Tipo de Ocorrência	Cor	Número de Ocorrências	Observação	Impacto	Coefficiente
Volume total do Reservatório (hm ³)		-	-	-	Pequeno <= 5 milhões m ³	1
Potencial perda de vidas	Casas Isoladas		4		EXISTENTE (existem pessoas ocupando permanentemente a área afetada a jusante da barragem, portanto, vidas humanas poderão ser atingidas)	12
	Povoados, aglomerado de casas					
	Estradas vicinais (pouco uso/rural)		3			
	Rodovias (municipais, estaduais e federais) ou Ferrovias					
	Construções de permanência temporária (escolas, indústrias, comerciais, infraestrutura, agrícolas, Serviços de lazer e turismo etc.)					
Impacto ambiental					SIGNIFICATIVO (quando a área afetada da barragem não representa área de interesse ambiental, áreas protegidas em legislação específica ou encontra-se pouco descaracterizada de suas condições naturais)	3
Impacto socio-económico	Casas Isoladas		4		ALTO (existe grande concentração de instalações residenciais, comerciais, agrícolas, industriais, de infraestrutura e serviços de lazer e turismo na área afetada da barragem ou instalações portuárias ou serviços de navegação)	8
	Construções de permanência ou temporária (escolas, indústrias, comerciais, infraestrutura, agrícolas, Serviços de lazer e turismo etc.)					
	Outra barragem, Instalações portuárias ou serviço de navegação					
DANO POTENCIAL ASSOCIADO (ANA)		ALTO				24

Classificação do DPA (Dano Potencial Associado) conforme as Faixas de Classificação estabelecidas no item II.2, do Anexo II, da Resolução CNRH nº 143/2012, transcritas abaixo:

Faixas de Classificação:	Dano Potencial Associado		DPA
		ALTO	> = 16
		MÉDIO	10 < DPA < 16
		BAIXO	< = 10



Barragem	Mata do Maracujá
Município	Santana dos Garrotes
UF	PB
Coordenadas geográficas	-7° 22' 7.93"; -38° 2' 12.98"
Altura (m)	8,6
Volume (hm ³)	0,365
Curso d'água barrado	Riacho do Maracujá

 Quadro 2: Memória de cálculo do Dano Potencial Associado³⁰ conforme Resolução CNRH 143/2012

DANO POTENCIAL ASSOCIADO (ANA) – DPA-ANA						
Critério	Tipo de Ocorrência	Cor	Número de Ocorrências	Observação	Impacto	Coefficiente
Volume total do Reservatório (hm ³)		-	-	-	Pequeno < = 5 milhões m ³	1
Potencial perda de vidas	Casas Isoladas		1		POUCO FREQUENTE (não existem pessoas ocupando permanentemente a área afetada a jusante da barragem, mas existe estrada vicinal de uso local)	4
	Povoados, aglomerado de casas					
	Estradas vicinais (pouco uso/rural)		2			
	Rodovias (municipais, estaduais e federais) ou Ferrovias					
	Construções de permanência temporária (escolas, indústrias, comerciais, infraestrutura, agrícolas, Serviços de lazer e turismo etc.)					
Impacto ambiental					SIGNIFICATIVO (quando a área afetada da barragem não representa área de interesse ambiental, áreas protegidas em legislação específica ou encontra-se pouco descaracterizada de suas condições naturais)	3
Impacto socio-econômico	Casas Isoladas		1		INEXISTENTE (não existem quaisquer instalações e serviços de navegação na área afetada por acidente da barragem)	0
	Construções de permanência ou temporária (escolas, indústrias, comerciais, infraestrutura, agrícolas, Serviços de lazer e turismo etc.)					
	Outra barragem, Instalações portuárias ou serviço de navegação					
DANO POTENCIAL ASSOCIADO (ANA)		BAIXO				8

Classificação do DPA (Dano Potencial Associado) conforme as Faixas de Classificação estabelecidas no item II.2, do Anexo II, da Resolução CNRH nº 143/2012, transcritas abaixo:

Faixas de Classificação:	Dano Potencial Associado		DPA
	ALTO		> = 16
	MÉDIO		10 < DPA < 16
	BAIXO		< = 10



Barragem	Milhã
Município	Puxinanã
UF	PB
Coordenadas geográficas	-7° 8' 24.36"; -35° 57' 17.10"
Altura (m)	16
Volume (hm ³)	0,803
Curso d' água barrado	

 Quadro 2: Memória de cálculo do Dano Potencial Associado³¹ conforme Resolução CNRH 143/2012

DANO POTENCIAL ASSOCIADO (ANA) – DPA-ANA						
Critério	Tipo de Ocorrência	Cor	Número de Ocorrências	Observação	Impacto	Coefficiente
Volume total do Reservatório (hm ³)		-	-	-	Pequeno < = 5 milhões m ³	1
Potencial perda de vidas	Casas Isoladas		9		EXISTENTE (existem pessoas ocupando permanentemente a área afetada a jusante da barragem, portanto, vidas humanas poderão ser atingidas)	12
	Povoados, aglomerado de casas					
	Estradas vicinais (pouco uso/rural)		4			
	Rodovias (municipais, estaduais e federais) ou Ferrovias					
	Construções de permanência temporária (escolas, indústrias, comerciais, infraestrutura, agrícolas, Serviços de lazer e turismo etc.)					
Impacto ambiental					SIGNIFICATIVO (quando a área afetada da barragem não representa área de interesse ambiental, áreas protegidas em legislação específica ou encontra-se pouco descaracterizada de suas condições naturais)	3
Impacto socio-econômico	Casas Isoladas		9		BAIXO (existe pequena concentração de instalações residenciais e comerciais, agrícolas, industriais ou de infraestrutura na área afetada da barragem ou instalações portuárias ou serviços de navegação)	4
	Construções de permanência ou temporária (escolas, indústrias, comerciais, infraestrutura, agrícolas, Serviços de lazer e turismo etc.)					
	Outra barragem, Instalações portuárias ou serviço de navegação					
DANO POTENCIAL ASSOCIADO (ANA)		ALTO				20









Classificação do DPA (Dano Potencial Associado) conforme as Faixas de Classificação estabelecidas no item II.2, do Anexo II, da Resolução CNRH nº 143/2012, transcritas abaixo:

Faixas de Classificação:	Dano Potencial Associado		DPA
	ALTO		> = 16
	MÉDIO		10 < DPA < 16
	BAIXO		< = 10



Barragem	Mossele de Cima
Município	Olho D'água
UF	PB
Coordenadas geográficas	-7° 11' 48.66"; -37° 43' 24.85"
Altura (m)	9
Volume (hm ³)	0,4
Curso d'água barrado	Riacho Xique-Xique

 Quadro 2: Memória de cálculo do Dano Potencial Associado³² conforme Resolução CNRH 143/2012

DANO POTENCIAL ASSOCIADO (ANA) – DPA-ANA						
Critério	Tipo de Ocorrência	Cor	Número de Ocorrências	Observação	Impacto	Coefficiente
Volume total do Reservatório (hm ³)		-	-	-	Pequeno < = 5 milhões m ³	1
Potencial perda de vidas	Casas Isoladas		1		POUCO FREQUENTE (não existem pessoas ocupando permanentemente a área afetada a jusante da barragem, mas existe estrada vicinal de uso local)	4
	Povoados, aglomerado de casas					
	Estradas vicinais (pouco uso/rural)					
	Rodovias (municipais, estaduais e federais) ou Ferrovias		1			
	Construções de permanência temporária (escolas, indústrias, comerciais, infraestrutura, agrícolas, Serviços de lazer e turismo etc.)					
Impacto ambiental					SIGNIFICATIVO (quando a área afetada da barragem não representa área de interesse ambiental, áreas protegidas em legislação específica ou encontra-se pouco descaracterizada de suas condições naturais)	3
Impacto socio-econômico	Casas Isoladas		1		INEXISTENTE (não existem quaisquer instalações e serviços de navegação na área afetada por acidente da barragem)	0
	Construções de permanência ou temporária (escolas, indústrias, comerciais, infraestrutura, agrícolas, Serviços de lazer e turismo etc.)					
	Outra barragem, Instalações portuárias ou serviço de navegação					
DANO POTENCIAL ASSOCIADO (ANA)		BAIXO				8









Classificação do DPA (Dano Potencial Associado) conforme as Faixas de Classificação estabelecidas no item II.2, do Anexo II, da Resolução CNRH nº 143/2012, transcritas abaixo:

Faixas de Classificação:	Dano Potencial Associado		DPA
	ALTO		> = 16
	MÉDIO		10 < DPA < 16
	BAIXO		< = 10



Barragem	Nova Acauã
Município	São Domingos de Pombal
UF	PB
Coordenadas geográficas	-6° 49' 45.41"; -37° 55' 7.97"
Altura (m)	9
Volume (hm ³)	1,68
Curso d'água barrado	Riacho do Domingos

 Quadro 2: Memória de cálculo do Dano Potencial Associado³³ conforme Resolução CNRH 143/2012

DANO POTENCIAL ASSOCIADO (ANA) – DPA-ANA						
Critério	Tipo de Ocorrência	Cor	Número de Ocorrências	Observação	Impacto	Coefficiente
Volume total do Reservatório (hm ³)		-	-	-	Pequeno < = 5 milhões m ³	1
Potencial perda de vidas	Casas Isoladas		>100		EXISTENTE (existem pessoas ocupando permanentemente a área afetada a jusante da barragem, portanto, vidas humanas poderão ser atingidas)	12
	Povoados, aglomerado de casas		2			
	Estradas vicinais (pouco uso/rural)		2			
	Rodovias (municipais, estaduais e federais) ou Ferrovias		2			
	Construções de permanência temporária (escolas, indústrias, comerciais, infraestrutura, agrícolas, Serviços de lazer e turismo etc.)					
Impacto ambiental					SIGNIFICATIVO (quando a área afetada da barragem não representa área de interesse ambiental, áreas protegidas em legislação específica ou encontra-se pouco descaracterizada de suas condições naturais)	3
Impacto socio-económico	Casas Isoladas		>100		ALTO (existe grande concentração de instalações residenciais, comerciais, agrícolas, industriais, de infraestrutura e serviços de lazer e turismo na área afetada da barragem ou instalações portuárias ou serviços de navegação)	8
	Construções de permanência ou temporária (escolas, indústrias, comerciais, infraestrutura, agrícolas, Serviços de lazer e turismo etc.)					
	Outra barragem, Instalações portuárias ou serviço de navegação					
DANO POTENCIAL ASSOCIADO (ANA)		ALTO				24

Classificação do DPA (Dano Potencial Associado) conforme as Faixas de Classificação estabelecidas no item II.2, do Anexo II, da Resolução CNRH nº 143/2012, transcritas abaixo:

Faixas de Classificação:	Dano Potencial Associado		DPA
		ALTO	> = 16
		MÉDIO	10 < DPA < 16
		BAIXO	< = 10



Barragem	Novo
Município	Monte Horebe
UF	PB
Coordenadas geográficas	-7° 13' 9.73"; -38° 34' 45.66"
Altura (m)	11,7
Volume (hm ³)	1,2
Curso d'água barrado	Riacho Poço Cavallo

 Quadro 2: Memória de cálculo do Dano Potencial Associado³⁴ conforme Resolução CNRH 143/2012

DANO POTENCIAL ASSOCIADO (ANA) – DPA-ANA						
Critério	Tipo de Ocorrência	Cor	Número de Ocorrências	Observação	Impacto	Coefficiente
Volume total do Reservatório (hm ³)		-	-	-	Pequeno < = 5 milhões m ³	1
Potencial perda de vidas	Casas Isoladas				INEXISTENTE (não existem pessoas permanentes/residentes ou temporárias/transitando na área afetada a jusante da barragem)	0
	Povoados, aglomerado de casas					
	Estradas vicinais (pouco uso/rural)		1			
	Rodovias (municipais, estaduais e federais) ou Ferrovias					
	Construções de permanência temporária (escolas, indústrias, comerciais, infraestrutura, agrícolas, Serviços de lazer e turismo etc.)					
Impacto ambiental					SIGNIFICATIVO (quando a área afetada da barragem não representa área de interesse ambiental, áreas protegidas em legislação específica ou encontra-se pouco descaracterizada de suas condições naturais)	3
Impacto socio-econômico	Casas Isoladas				BAIXO (existe pequena concentração de instalações residenciais e comerciais, agrícolas, industriais ou de infraestrutura na área afetada da barragem ou instalações portuárias ou serviços de navegação)	4
	Construções de permanência ou temporária (escolas, indústrias, comerciais, infraestrutura, agrícolas, Serviços de lazer e turismo etc.)					
	Outra barragem, Instalações portuárias ou serviço de navegação		1			
DANO POTENCIAL ASSOCIADO (ANA)		BAIXO				8








Classificação do DPA (Dano Potencial Associado) conforme as Faixas de Classificação estabelecidas no item II.2, do Anexo II, da Resolução CNRH nº 143/2012, transcritas abaixo:

Faixas de Classificação:	Dano Potencial Associado		DPA
	ALTO		> = 16
	MÉDIO		10 < DPA < 16
	BAIXO		< = 10



Barragem	Novo II
Município	Tavares
UF	PB
Coordenadas geográficas	-7° 38' 42.97"; -37° 52' 26.69"
Altura (m)	9,1
Volume (hm ³)	0,706
Curso d' água barrado	Riacho dos Pintos e Riacho Olho D' água

 Quadro 2: Memória de cálculo do Dano Potencial Associado³⁵ conforme Resolução CNRH 143/2012

DANO POTENCIAL ASSOCIADO (ANA) – DPA-ANA						
Critério	Tipo de Ocorrência	Cor	Número de Ocorrências	Observação	Impacto	Coefficiente
Volume total do Reservatório (hm ³)		-	-	-	Pequeno < = 5 milhões m ³	1
Potencial perda de vidas	Casas Isoladas		>30		EXISTENTE (existem pessoas ocupando permanentemente a área afetada a jusante da barragem, portanto, vidas humanas poderão ser atingidas)	12
	Povoados, aglomerado de casas		1			
	Estradas vicinais (pouco uso/rural)		1			
	Rodovias (municipais, estaduais e federais) ou Ferrovias					
	Construções de permanência temporária (escolas, indústrias, comerciais, infraestrutura, agrícolas, Serviços de lazer e turismo etc.)					
Impacto ambiental					SIGNIFICATIVO (quando a área afetada da barragem não representa área de interesse ambiental, áreas protegidas em legislação específica ou encontra-se pouco descaracterizada de suas condições naturais)	3
Impacto socio-económico	Casas Isoladas		>30		ALTO (existe grande concentração de instalações residenciais, comerciais, agrícolas, industriais, de infraestrutura e serviços de lazer e turismo na área afetada da barragem ou instalações portuárias ou serviços de navegação)	8
	Construções de permanência ou temporária (escolas, indústrias, comerciais, infraestrutura, agrícolas, Serviços de lazer e turismo etc.)					
	Outra barragem, Instalações portuárias ou serviço de navegação					
DANO POTENCIAL ASSOCIADO (ANA)		ALTO				24








Classificação do DPA (Dano Potencial Associado) conforme as Faixas de Classificação estabelecidas no item II.2, do Anexo II, da Resolução CNRH nº 143/2012, transcritas abaixo:

Faixas de Classificação:	Dano Potencial Associado		DPA
	ALTO		> = 16
	MÉDIO		10 < DPA < 16
	BAIXO		< = 10



Barragem	Pedra Branca
Município	Pedra branca
UF	PB
Coordenadas geográficas	-7° 26' 29.15"; -38° 4' 41.16"
Altura (m)	9,8
Volume (hm ³)	1,647
Curso d'água barrado	Riacho da Catingueira

 Quadro 2: Memória de cálculo do Dano Potencial Associado³⁶ conforme Resolução CNRH 143/2012

DANO POTENCIAL ASSOCIADO (ANA) – DPA-ANA						
Critério	Tipo de Ocorrência	Cor	Número de Ocorrências	Observação	Impacto	Coefficiente
Volume total do Reservatório (hm ³)		-	-	-	Pequeno < = 5 milhões m ³	1
Potencial perda de vidas	Casas Isoladas				INEXISTENTE (não existem pessoas permanentes/residentes ou temporárias/transitando na área afetada a jusante da barragem)	0
	Povoados, aglomerado de casas					
	Estradas vicinais (pouco uso/rural)		1			
	Rodovias (municipais, estaduais e federais) ou Ferrovias					
	Construções de permanência temporária (escolas, indústrias, comerciais, infraestrutura, agrícolas, Serviços de lazer e turismo etc.)					
Impacto ambiental					SIGNIFICATIVO (quando a área afetada da barragem não representa área de interesse ambiental, áreas protegidas em legislação específica ou encontra-se pouco descaracterizada de suas condições naturais)	3
Impacto socio-econômico	Casas Isoladas				INEXISTENTE (não existem quaisquer instalações e serviços de navegação na área afetada por acidente da barragem)	0
	Construções de permanência ou temporária (escolas, indústrias, comerciais, infraestrutura, agrícolas, Serviços de lazer e turismo etc.)					
	Outra barragem, Instalações portuárias ou serviço de navegação					
DANO POTENCIAL ASSOCIADO (ANA)		BAIXO				4

Classificação do DPA (Dano Potencial Associado) conforme as Faixas de Classificação estabelecidas no item II.2, do Anexo II, da Resolução CNRH nº 143/2012, transcritas abaixo:

Faixas de Classificação:	Dano Potencial Associado		DPA
	ALTO		> = 16
	MÉDIO		10 < DPA < 16
	BAIXO		< = 10



Barragem	Pelo Sinal
Município	Manaíra
UF	PB
Coordenadas geográficas	-7° 46' 43.32"; -38° 17' 11.26"
Altura (m)	19,4
Volume (hm ³)	1,874
Curso d' água barrado	Riacho Fundo

 Quadro 2: Memória de cálculo do Dano Potencial Associado³⁷ conforme Resolução CNRH 143/2012

Potencial perda de vidas	Casas Isoladas		1	POUCO FREQUENTE (não existem pessoas ocupando permanentemente a área afetada a jusante da barragem, mas existe estrada vicinal de uso local)	4
	Povoados, aglomerado de casas				
	Estradas vicinais (pouco uso/rural)		2		
	Rodovias (municipais, estaduais e federais) ou Ferrovias				
	Construções de permanência temporária (escolas, indústrias, comerciais, infraestrutura, agrícolas, Serviços de lazer e turismo etc.)				
Impacto ambiental				SIGNIFICATIVO (quando a área afetada da barragem não representa área de interesse ambiental, áreas protegidas em legislação específica ou encontra-se pouco descaracterizada de suas condições naturais)	3
Impacto socio-econômico	Casas Isoladas		1	INEXISTENTE (não existem quaisquer instalações e serviços de navegação na área afetada por acidente da barragem)	0
	Construções de permanência ou temporária (escolas, indústrias, comerciais, infraestrutura, agrícolas, Serviços de lazer e turismo etc.)				
	Outra barragem, Instalações portuárias ou serviço de navegação				
DANO POTENCIAL ASSOCIADO (ANA)		BAIXO			8


Classificação do DPA (Dano Potencial Associado) conforme as Faixas de Classificação estabelecidas no item II.2, do Anexo II, da Resolução CNRH nº 143/2012, transcritas abaixo:

Faixas de Classificação:	Dano Potencial Associado		DPA
	ALTO		> = 16
	MÉDIO		10 < DPA < 16
	BAIXO		< = 10



Barragem	Picadas
Município	São José da Lagoa Tapada
UF	PB
Coordenadas geográficas	-6° 53' 16.50"; -38° 9' 47.80"
Altura (m)	17,17
Volume (hm ³)	1,801
Curso d'água barrado	Rio Piranhas

 Quadro 2: Memória de cálculo do Dano Potencial Associado³⁸ conforme Resolução CNRH 143/2012

DANO POTENCIAL ASSOCIADO (ANA) – DPA-ANA						
Critério	Tipo de Ocorrência	Cor	Número de Ocorrências	Observação	Impacto	Coefficiente
Volume total do Reservatório (hm ³)		-	-	-	Pequeno < = 5 milhões m ³	1
Potencial perda de vidas	Casas Isoladas		6		EXISTENTE (existem pessoas ocupando permanentemente a área afetada a jusante da barragem, portanto, vidas humanas poderão ser atingidas)	12
	Povoados, aglomerado de casas					
	Estradas vicinais (pouco uso/rural)		1			
	Rodovias (municipais, estaduais e federais) ou Ferrovias		1			
	Construções de permanência temporária (escolas, indústrias, comerciais, infraestrutura, agrícolas, Serviços de lazer e turismo etc.)					
Impacto ambiental					SIGNIFICATIVO (quando a área afetada da barragem não representa área de interesse ambiental, áreas protegidas em legislação específica ou encontra-se pouco descaracterizada de suas condições naturais)	3
Impacto socio-econômico	Casas Isoladas		6		BAIXO (existe pequena concentração de instalações residenciais e comerciais, agrícolas, industriais ou de infraestrutura na área afetada da barragem ou instalações portuárias ou serviços de navegação)	4
	Construções de permanência ou temporária (escolas, indústrias, comerciais, infraestrutura, agrícolas, Serviços de lazer e turismo etc.)					
	Outra barragem, Instalações portuárias ou serviço de navegação		3			
DANO POTENCIAL ASSOCIADO (ANA)		ALTO				20









Classificação do DPA (Dano Potencial Associado) conforme as Faixas de Classificação estabelecidas no item II.2, do Anexo II, da Resolução CNRH nº 143/2012, transcritas abaixo:

Faixas de Classificação:	Dano Potencial Associado		DPA
	ALTO		> = 16
	MÉDIO		10 < DPA < 16
	BAIXO		< = 10



Barragem	Pilões
Município	São João do Rio do Peixe
UF	PB
Coordenadas geográficas	-6° 41' 39.83"; -38° 31' 4.89"
Altura (m)	11,9
Volume (hm ³)	0,462
Curso d'água barrado	Riacho dos Pilões

 Quadro 2: Memória de cálculo do Dano Potencial Associado³⁹ conforme Resolução CNRH 143/2012

Potencial perda de vidas	Casas Isoladas		3	EXISTENTE (existem pessoas ocupando permanentemente a área afetada a jusante da barragem, portanto, vidas humanas poderão ser atingidas)	12
	Povoados, aglomerado de casas		2		
	Estradas vicinais (pouco uso/rural)				
	Rodovias (municipais, estaduais e federais) ou Ferrovias		1		
	Construções de permanência temporária (escolas, indústrias, comerciais, infraestrutura, agrícolas, Serviços de lazer e turismo etc.)				
Impacto ambiental				SIGNIFICATIVO (quando a área afetada da barragem não representa área de interesse ambiental, áreas protegidas em legislação específica ou encontra-se pouco descaracterizada de suas condições naturais)	3
Impacto socio-econômico	Casas Isoladas		3	BAIXO (existe pequena concentração de instalações residenciais e comerciais, agrícolas, industriais ou de infraestrutura na área afetada da barragem ou instalações portuárias ou serviços de navegação)	4
	Construções de permanência ou temporária (escolas, indústrias, comerciais, infraestrutura, agrícolas, Serviços de lazer e turismo etc.)				
	Outra barragem, Instalações portuárias ou serviço de navegação		1		
DANO POTENCIAL ASSOCIADO (ANA)		ALTO			20

Classificação do DPA (Dano Potencial Associado) conforme as Faixas de Classificação estabelecidas no item II.2, do Anexo II, da Resolução CNRH nº 143/2012, transcritas abaixo:

Faixas de Classificação:	Dano Potencial Associado		DPA
		ALTO	> = 16
		MÉDIO	10 < DPA < 16
		BAIXO	< = 10

Barragem	Pintado
Município	Mogéiro
UF	PB
Coordenadas geográficas	-7.2965; -35.5205
Altura (m)	6,4
Volume (hm ³)	0,04
Curso d'água barrado	

 Quadro 2: Memória de cálculo do Dano Potencial Associado⁴⁰ conforme Resolução CNRH 143/2012

Potencial perda de vidas	Casas Isoladas		>10	EXISTENTE (existem pessoas ocupando permanentemente a área afetada a jusante da barragem, portanto, vidas humanas poderão ser atingidas)	12
	Povoados, aglomerado de casas		1		
	Estradas vicinais (pouco uso/rural)				
	Rodovias (municipais, estaduais e federais) ou Ferrovias		1		
	Construções de permanência temporária (escolas, indústrias, comerciais, infraestrutura, agrícolas, Serviços de lazer e turismo etc.)				
Impacto ambiental				SIGNIFICATIVO (quando a área afetada da barragem não representa área de interesse ambiental, áreas protegidas em legislação específica ou encontra-se pouco descaracterizada de suas condições naturais)	3
Impacto socio-econômico	Casas Isoladas		>10	BAIXO (existe pequena concentração de instalações residenciais e comerciais, agrícolas, industriais ou de infraestrutura na área afetada da barragem ou instalações portuárias ou serviços de navegação)	4
	Construções de permanência ou temporária (escolas, indústrias, comerciais, infraestrutura, agrícolas, Serviços de lazer e turismo etc.)				
	Outra barragem, Instalações portuárias ou serviço de navegação				
DANO POTENCIAL ASSOCIADO (ANA)		ALTO			20









Classificação do DPA (Dano Potencial Associado) conforme as Faixas de Classificação estabelecidas no item II.2, do Anexo II, da Resolução CNRH nº 143/2012, transcritas abaixo:

Faixas de Classificação:	Dano Potencial Associado		DPA
		ALTO	> = 16
		MÉDIO	10 < DPA < 16
		BAIXO	< = 10



Barragem	Pitombeira
Município	Alagoa Grande
UF	PB
Coordenadas geográficas	-6° 59' 34.90"; -35° 38' 53.70"
Altura (m)	14
Volume (hm ³)	2,956
Curso d'água barrado	Riacho Pitombeira

 Quadro 2: Memória de cálculo do Dano Potencial Associado⁴¹ conforme Resolução CNRH 143/2012






DANO POTENCIAL ASSOCIADO (ANA) – DPA-ANA						
Critério	Tipo de Ocorrência	Cor	Número de Ocorrências	Observação	Impacto	Coefficiente
Volume total do Reservatório (hm ³)		-	-	-	Pequeno < = 5 milhões m ³	1
Potencial perda de vidas	Casas Isoladas		1		INEXISTENTE (não existem pessoas permanentes/residentes ou temporárias/transitando na área afetada a jusante da barragem)	0
	Povoados, aglomerado de casas					
	Estradas vicinais (pouco uso/rural)		1			
	Rodovias (municipais, estaduais e federais) ou Ferrovias					
	Construções de permanência temporária (escolas, indústrias, comerciais, infraestrutura, agrícolas, Serviços de lazer e turismo etc.)					
Impacto ambiental					SIGNIFICATIVO (quando a área afetada da barragem não representa área de interesse ambiental, áreas protegidas em legislação específica ou encontra-se pouco descaracterizada de suas condições naturais)	3
Impacto socio-econômico	Casas Isoladas		1		INEXISTENTE (não existem quaisquer instalações e serviços de navegação na área afetada por acidente da barragem)	0
	Construções de permanência ou temporária (escolas, indústrias, comerciais, infraestrutura, agrícolas, Serviços de lazer e turismo etc.)					
	Outra barragem, Instalações portuárias ou serviço de navegação					
DANO POTENCIAL ASSOCIADO (ANA)		BAIXO				4

Classificação do DPA (Dano Potencial Associado) conforme as Faixas de Classificação estabelecidas no item II.2, do Anexo II, da Resolução CNRH nº 143/2012, transcritas abaixo:

Faixas de Classificação:	Dano Potencial Associado		DPA
	ALTO		> = 16
	MÉDIO		10 < DPA < 16
	BAIXO		< = 10

Barragem	Poço Dantas
Município	Poço Dantas
UF	PB
Coordenadas geográficas	-6° 23' 53.88"; -38° 29' 51.79"
Altura (m)	13,3
Volume (hm ³)	1,06
Curso d'água barrado	

Quadro 2: Memória de cálculo do Dano Potencial Associado⁴² conforme Resolução CNRH 143/2012

DANO POTENCIAL ASSOCIADO (ANA) – DPA-ANA						
Critério	Tipo de Ocorrência	Cor	Número de Ocorrências	Observação	Impacto	Coefficiente
Volume total do Reservatório (hm ³)		-	-	-	Pequeno < = 5 milhões m ³	1
Potencial perda de vidas	Casas Isoladas				EXISTENTE (existem pessoas ocupando permanentemente a área afetada a jusante da barragem, portanto, vidas humanas poderão ser atingidas)	12
	Povoados, aglomerado de casas		1			
	Estradas vicinais (pouco uso/rural)		1			
	Rodovias (municipais, estaduais e federais) ou Ferrovias					
	Construções de permanência temporária (escolas, indústrias, comerciais, infraestrutura, agrícolas, Serviços de lazer e turismo etc.)					
Impacto ambiental					SIGNIFICATIVO (quando a área afetada da barragem não representa área de interesse ambiental, áreas protegidas em legislação específica ou encontra-se pouco descaracterizada de suas condições naturais)	3
Impacto socio-económico	Casas Isoladas				ALTO (existe grande concentração de instalações residenciais, comerciais, agrícolas, industriais, de infraestrutura e serviços de lazer e turismo na área afetada da barragem ou instalações portuárias ou serviços de navegação)	8
	Construções de permanência ou temporária (escolas, indústrias, comerciais, infraestrutura, agrícolas, Serviços de lazer e turismo etc.)					
	Outra barragem, Instalações portuárias ou serviço de navegação					
DANO POTENCIAL ASSOCIADO (ANA)		ALTO				24







Classificação do DPA (Dano Potencial Associado) conforme as Faixas de Classificação estabelecidas no item II.2, do Anexo II, da Resolução CNRH nº 143/2012, transcritas abaixo:

Faixas de Classificação:	Dano Potencial Associado		DPA
	ALTO		> = 16
	MÉDIO		10 < DPA < 16
	BAIXO		< = 10



Barragem	Prata II
Município	Prata
UF	PB
Coordenadas geográficas	-7° 41' 48.37"; -37° 5' 12.70"
Altura (m)	9
Volume (hm ³)	1,308
Curso d'água barrado	Riacho da Prata;

 Quadro 2: Memória de cálculo do Dano Potencial Associado⁴³ conforme Resolução CNRH 143/2012

DANO POTENCIAL ASSOCIADO (ANA) – DPA-ANA						
Critério	Tipo de Ocorrência	Cor	Número de Ocorrências	Observação	Impacto	Coefficiente
Volume total do Reservatório (hm ³)		-	-	-	Pequeno < = 5 milhões m ³	1
Potencial perda de vidas	Casas Isoladas		1		EXISTENTE (existem pessoas ocupando permanentemente a área afetada a jusante da barragem, portanto, vidas humanas poderão ser atingidas)	12
	Povoados, aglomerado de casas		2			
	Estradas vicinais (pouco uso/rural)		2			
	Rodovias (municipais, estaduais e federais) ou Ferrovias					
	Construções de permanência temporária (escolas, indústrias, comerciais, infraestrutura, agrícolas, Serviços de lazer e turismo etc.)					
Impacto ambiental					SIGNIFICATIVO (quando a área afetada da barragem não representa área de interesse ambiental, áreas protegidas em legislação específica ou encontra-se pouco descaracterizada de suas condições naturais)	3
Impacto socio-econômico	Casas Isoladas		1		ALTO (existe grande concentração de instalações residenciais, comerciais, agrícolas, industriais, de infraestrutura e serviços de lazer e turismo na área afetada da barragem ou instalações portuárias ou serviços de navegação)	8
	Construções de permanência ou temporária (escolas, indústrias, comerciais, infraestrutura, agrícolas, Serviços de lazer e turismo etc.)					
	Outra barragem, Instalações portuárias ou serviço de navegação					
DANO POTENCIAL ASSOCIADO (ANA)		ALTO				24

Classificação do DPA (Dano Potencial Associado) conforme as Faixas de Classificação estabelecidas no item II.2, do Anexo II, da Resolução CNRH nº 143/2012, transcritas abaixo:

Faixas de Classificação:	Dano Potencial Associado		DPA
	ALTO		> = 16
	MÉDIO		10 < DPA < 16
	BAIXO		< = 10

Barragem	Queimadas
Município	Santana dos Garrotes
UF	PB
Coordenadas geográficas	-7° 23' 30.87"; -37° 58' 9.55"
Altura (m)	8,88
Volume (hm ³)	1,068
Curso d'água barrado	Riacho da Roça

 Quadro 2: Memória de cálculo do Dano Potencial Associado⁴⁴ conforme Resolução CNRH 143/2012

DANO POTENCIAL ASSOCIADO (ANA) – DPA-ANA						
Critério	Tipo de Ocorrência	Cor	Número de Ocorrências	Observação	Impacto	Coefficiente
Volume total do Reservatório (hm ³)		-	-	-	Pequeno < = 5 milhões m ³	1
Potencial perda de vidas	Casas Isoladas		15		EXISTENTE (existem pessoas ocupando permanentemente a área afetada a jusante da barragem, portanto, vidas humanas poderão ser atingidas)	12
	Povoados, aglomerado de casas					
	Estradas vicinais (pouco uso/rural)		2			
	Rodovias (municipais, estaduais e federais) ou Ferrovias		1			
	Construções de permanência temporária (escolas, indústrias, comerciais, infraestrutura, agrícolas, Serviços de lazer e turismo etc.)					
Impacto ambiental					SIGNIFICATIVO (quando a área afetada da barragem não representa área de interesse ambiental, áreas protegidas em legislação específica ou encontra-se pouco descaracterizada de suas condições naturais)	3
Impacto socio-econômico	Casas Isoladas		15		BAIXO (existe pequena concentração de instalações residenciais e comerciais, agrícolas, industriais ou de infraestrutura na área afetada da barragem ou instalações portuárias ou serviços de navegação)	4
	Construções de permanência ou temporária (escolas, indústrias, comerciais, infraestrutura, agrícolas, Serviços de lazer e turismo etc.)					
	Outra barragem, Instalações portuárias ou serviço de navegação		1			
DANO POTENCIAL ASSOCIADO (ANA)		ALTO				20






Classificação do DPA (Dano Potencial Associado) conforme as Faixas de Classificação estabelecidas no item II.2, do Anexo II, da Resolução CNRH nº 143/2012, transcritas abaixo:

Faixas de Classificação:	Dano Potencial Associado		DPA
	ALTO		> = 16
	MÉDIO		10 < DPA < 16
	BAIXO		< = 10



Barragem	Rapador
Município	São José da Lagoa Tapada
UF	PB
Coordenadas geográficas	-6° 53' 43"; -38° 11' 38.80"
Altura (m)	12,8
Volume (hm ³)	0,359
Curso d'água barrado	Afluente direito do Riacho Picadas

 Quadro 2: Memória de cálculo do Dano Potencial Associado⁴⁵ conforme Resolução CNRH 143/2012









DANO POTENCIAL ASSOCIADO (ANA) – DPA-ANA						
Critério	Tipo de Ocorrência	Cor	Número de Ocorrências	Observação	Impacto	Coefficiente
Volume total do Reservatório (hm ³)		-	-	-	Pequeno < = 5 milhões m ³	1
Potencial perda de vidas	Casas Isoladas		17		EXISTENTE (existem pessoas ocupando permanentemente a área afetada a jusante da barragem, portanto, vidas humanas poderão ser atingidas)	12
	Povoados, aglomerado de casas					
	Estradas vicinais (pouco uso/rural)		1			
	Rodovias (municipais, estaduais e federais) ou Ferrovias		1			
	Construções de permanência temporária (escolas, indústrias, comerciais, infraestrutura, agrícolas, Serviços de lazer e turismo etc.)					
Impacto ambiental					SIGNIFICATIVO (quando a área afetada da barragem não representa área de interesse ambiental, áreas protegidas em legislação específica ou encontra-se pouco descaracterizada de suas condições naturais)	3
Impacto socio-econômico	Casas Isoladas		17		BAIXO (existe pequena concentração de instalações residenciais e comerciais, agrícolas, industriais ou de infraestrutura na área afetada da barragem ou instalações portuárias ou serviços de navegação)	4
	Construções de permanência ou temporária (escolas, indústrias, comerciais, infraestrutura, agrícolas, Serviços de lazer e turismo etc.)					
	Outra barragem, Instalações portuárias ou serviço de navegação		1			
DANO POTENCIAL ASSOCIADO (ANA)		ALTO				20

Classificação do DPA (Dano Potencial Associado) conforme as Faixas de Classificação estabelecidas no item II.2, do Anexo II, da Resolução CNRH nº 143/2012, transcritas abaixo:

Faixas de Classificação:	Dano Potencial Associado		DPA
	ALTO		> = 16
	MÉDIO		10 < DPA < 16
	BAIXO		< = 10

Barragem	Rio encantado
Município	
UF	PB
Coordenadas geográficas	
Altura (m)	8,04
Volume (hm ³)	0,043
Curso d' água barrado	

 Quadro 2: Memória de cálculo do Dano Potencial Associado⁴⁶ conforme Resolução CNRH 143/2012









Potencial perda de vidas	Casas Isoladas		2	POUCO FREQUENTE (não existem pessoas ocupando permanentemente a área afetada a jusante da barragem, mas existe estrada vicinal de uso local)	4
	Povoados, aglomerado de casas				
	Estradas vicinais (pouco uso/rural)				
	Rodovias (municipais, estaduais e federais) ou Ferrovias				
	Construções de permanência temporária (escolas, indústrias, comerciais, infraestrutura, agrícolas, Serviços de lazer e turismo etc.)				
Impacto ambiental				SIGNIFICATIVO (quando a área afetada da barragem não representa área de interesse ambiental, áreas protegidas em legislação específica ou encontra-se pouco descaracterizada de suas condições naturais)	3
Impacto socio-econômico	Casas Isoladas		2	INEXISTENTE (não existem quaisquer instalações e serviços de navegação na área afetada por acidente da barragem)	0
	Construções de permanência ou temporária (escolas, indústrias, comerciais, infraestrutura, agrícolas, Serviços de lazer e turismo etc.)				
	Outra barragem, Instalações portuárias ou serviço de navegação				
DANO POTENCIAL ASSOCIADO (ANA)		BAIXO			8

Classificação do DPA (Dano Potencial Associado) conforme as Faixas de Classificação estabelecidas no item II.2, do Anexo II, da Resolução CNRH nº 143/2012, transcritas abaixo:

Faixas de Classificação:	Dano Potencial Associado	DPA
	ALTO	> = 16
	MÉDIO	10 < DPA < 16
	BAIXO	< = 10

Barragem	Santissimo
Município	Mamanguape
UF	PB
Coordenadas geográficas	-6° 50' 26.09"; -35° 12' 30.05"
Altura (m)	10,7
Volume (hm ³)	2,154
Curso d'água barrado	

 Quadro 2: Memória de cálculo do Dano Potencial Associado⁴⁷ conforme Resolução CNRH 143/2012

DANO POTENCIAL ASSOCIADO (ANA) – DPA-ANA						
Critério	Tipo de Ocorrência	Cor	Número de Ocorrências	Observação	Impacto	Coefficiente
Volume total do Reservatório (hm ³)		-	-	-	Pequeno < = 5 milhões m ³	1
Potencial perda de vidas	Casas Isoladas				INEXISTENTE (não existem pessoas permanentes/residentes ou temporárias/transitando na área afetada a jusante da barragem)	0
	Povoados, aglomerado de casas					
	Estradas vicinais (pouco uso/rural)		1			
	Rodovias (municipais, estaduais e federais) ou Ferrovias					
	Construções de permanência temporária (escolas, indústrias, comerciais, infraestrutura, agrícolas, Serviços de lazer e turismo etc.)					
Impacto ambiental					SIGNIFICATIVO (quando a área afetada da barragem não representa área de interesse ambiental, áreas protegidas em legislação específica ou encontra-se pouco descaracterizada de suas condições naturais)	3
Impacto socio-económico	Casas Isoladas				INEXISTENTE (não existem quaisquer instalações e serviços de navegação na área afetada por acidente da barragem)	0
	Construções de permanência ou temporária (escolas, indústrias, comerciais, infraestrutura, agrícolas, Serviços de lazer e turismo etc.)					
	Outra barragem, Instalações portuárias ou serviço de navegação					
DANO POTENCIAL ASSOCIADO (ANA)		BAIXO				4

Classificação do DPA (Dano Potencial Associado) conforme as Faixas de Classificação estabelecidas no item II.2, do Anexo II, da Resolução CNRH nº 143/2012, transcritas abaixo:

Faixas de Classificação:	Dano Potencial Associado		DPA
		ALTO	> = 16
		MÉDIO	10 < DPA < 16
		BAIXO	< = 10



Barragem	São José II
Município	Monteiro
UF	PB
Coordenadas geográficas	-7° 53' 4.77"; -37° 4' 2.87"
Altura (m)	7
Volume (hm ³)	1,312
Curso d'água barrado	

 Quadro 2: Memória de cálculo do Dano Potencial Associado⁴⁸ conforme Resolução CNRH 143/2012

DANO POTENCIAL ASSOCIADO (ANA) – DPA-ANA						
Critério	Tipo de Ocorrência	Cor	Número de Ocorrências	Observação	Impacto	Coefficiente
Volume total do Reservatório (hm ³)		-	-	-	Pequeno < = 5 milhões m ³	1
Potencial perda de vidas	Casas Isoladas		5		EXISTENTE (existem pessoas ocupando permanentemente a área afetada a jusante da barragem, portanto, vidas humanas poderão ser atingidas)	12
	Povoados, aglomerado de casas					
	Estradas vicinais (pouco uso/rural)		1			
	Rodovias (municipais, estaduais e federais) ou Ferrovias					
	Construções de permanência temporária (escolas, indústrias, comerciais, infraestrutura, agrícolas, Serviços de lazer e turismo etc.)					
Impacto ambiental					SIGNIFICATIVO (quando a área afetada da barragem não representa área de interesse ambiental, áreas protegidas em legislação específica ou encontra-se pouco descaracterizada de suas condições naturais)	3
Impacto socio-econômico	Casas Isoladas		5		INEXISTENTE (não existem quaisquer instalações e serviços de navegação na área afetada por acidente da barragem)	0
	Construções de permanência ou temporária (escolas, indústrias, comerciais, infraestrutura, agrícolas, Serviços de lazer e turismo etc.)					
	Outra barragem, Instalações portuárias ou serviço de navegação					
DANO POTENCIAL ASSOCIADO (ANA)		ALTO				16









Classificação do DPA (Dano Potencial Associado) conforme as Faixas de Classificação estabelecidas no item II.2, do Anexo II, da Resolução CNRH nº 143/2012, transcritas abaixo:

Faixas de Classificação:	Dano Potencial Associado		DPA
	ALTO		> = 16
	MÉDIO		10 < DPA < 16
	BAIXO		< = 10



Barragem	São Paulo
Município	Prata
UF	PB
Coordenadas geográficas	-7° 38' 51"; -37° 5' 0.38"
Altura (m)	14
Volume (hm ³)	8,456
Curso d'água barrado	Riacho Acauã

 Quadro 2: Memória de cálculo do Dano Potencial Associado⁴⁹ conforme Resolução CNRH 143/2012

DANO POTENCIAL ASSOCIADO (ANA) – DPA-ANA						
Critério	Tipo de Ocorrência	Cor	Número de Ocorrências	Observação	Impacto	Coefficiente
Volume total do Reservatório (hm ³)		-	-	-	Pequeno < = 5 milhões m ³	1
Potencial perda de vidas	Casas Isoladas		16		EXISTENTE (existem pessoas ocupando permanentemente a área afetada a jusante da barragem, portanto, vidas humanas poderão ser atingidas)	12
	Povoados, aglomerado de casas		3			
	Estradas vicinais (pouco uso/rural)		4			
	Rodovias (municipais, estaduais e federais) ou Ferrovias					
	Construções de permanência temporária (escolas, indústrias, comerciais, infraestrutura, agrícolas, Serviços de lazer e turismo etc.)					
Impacto ambiental					SIGNIFICATIVO (quando a área afetada da barragem não representa área de interesse ambiental, áreas protegidas em legislação específica ou encontra-se pouco descaracterizada de suas condições naturais)	3
Impacto socio-econômico	Casas Isoladas		16		BAIXO (existe pequena concentração de instalações residenciais e comerciais, agrícolas, industriais ou de infraestrutura na área afetada da barragem ou instalações portuárias ou serviços de navegação)	4
	Construções de permanência ou temporária (escolas, indústrias, comerciais, infraestrutura, agrícolas, Serviços de lazer e turismo etc.)					
	Outra barragem, Instalações portuárias ou serviço de navegação					
DANO POTENCIAL ASSOCIADO (ANA)		ALTO				20

Classificação do DPA (Dano Potencial Associado) conforme as Faixas de Classificação estabelecidas no item II.2, do Anexo II, da Resolução CNRH nº 143/2012, transcritas abaixo:

Faixas de Classificação:	Dano Potencial Associado		DPA
	ALTO		> = 16
	MÉDIO		10 < DPA < 16
	BAIXO		< = 10

Barragem	São Salvador
Município	Sapé
UF	PB
Coordenadas geográficas	-7° 5' 2.72"; -35° 11' 24.53"
Altura (m)	18,24
Volume (hm ³)	12,628
Curso d'água barrado	Rio Uma

 Quadro 2: Memória de cálculo do Dano Potencial Associado⁵⁰ conforme Resolução CNRH 143/2012

Potencial perda de vidas	Casas Isoladas		2	EXISTENTE (existem pessoas ocupando permanentemente a área afetada a jusante da barragem, portanto, vidas humanas poderão ser atingidas)	12
	Povoados, aglomerado de casas				
	Estradas vicinais (pouco uso/rural)		2		
	Rodovias (municipais, estaduais e federais) ou Ferrovias				
	Construções de permanência temporária (escolas, indústrias, comerciais, infraestrutura, agrícolas, Serviços de lazer e turismo etc.)				
Impacto ambiental				SIGNIFICATIVO (quando a área afetada da barragem não representa área de interesse ambiental, áreas protegidas em legislação específica ou encontra-se pouco descaracterizada de suas condições naturais)	3
Impacto socio-econômico	Casas Isoladas		2	INEXISTENTE (não existem quaisquer instalações e serviços de navegação na área afetada por acidente da barragem)	0
	Construções de permanência ou temporária (escolas, indústrias, comerciais, infraestrutura, agrícolas, Serviços de lazer e turismo etc.)				
	Outra barragem, Instalações portuárias ou serviço de navegação				
DANO POTENCIAL ASSOCIADO (ANA)		ALTO			16

Classificação do DPA (Dano Potencial Associado) conforme as Faixas de Classificação estabelecidas no item II.2, do Anexo II, da Resolução CNRH nº 143/2012, transcritas abaixo:

Faixas de Classificação:	Dano Potencial Associado		DPA
		ALTO	> = 16
		MÉDIO	10 < DPA < 16
		BAIXO	< = 10



Barragem	Saporó
Município	Aparecida
UF	PB
Coordenadas geográficas	-6° 52' 51.01"; -38° 2' 34.96"
Altura (m)	14
Volume (hm ³)	0,173
Curso d'água barrado	Riacho Saporó

 Quadro 2: Memória de cálculo do Dano Potencial Associado⁵¹ conforme Resolução CNRH 143/2012

DANO POTENCIAL ASSOCIADO (ANA) – DPA-ANA						
Critério	Tipo de Ocorrência	Cor	Número de Ocorrências	Observação	Impacto	Coefficiente
Volume total do Reservatório (hm ³)		-	-	-	Pequeno < = 5 milhões m ³	1
Potencial perda de vidas	Casas Isoladas				INEXISTENTE (não existem pessoas permanentes/residentes ou temporárias/transitando na área afetada a jusante da barragem)	0
	Povoados, aglomerado de casas					
	Estradas vicinais (pouco uso/rural)		1			
	Rodovias (municipais, estaduais e federais) ou Ferrovias					
	Construções de permanência temporária (escolas, indústrias, comerciais, infraestrutura, agrícolas, Serviços de lazer e turismo etc.)					
Impacto ambiental					SIGNIFICATIVO (quando a área afetada da barragem não representa área de interesse ambiental, áreas protegidas em legislação específica ou encontra-se pouco descaracterizada de suas condições naturais)	3
Impacto socio-econômico	Casas Isoladas				INEXISTENTE (não existem quaisquer instalações e serviços de navegação na área afetada por acidente da barragem)	0
	Construções de permanência ou temporária (escolas, indústrias, comerciais, infraestrutura, agrícolas, Serviços de lazer e turismo etc.)					
	Outra barragem, Instalações portuárias ou serviço de navegação					
DANO POTENCIAL ASSOCIADO (ANA)		BAIXO				4









Classificação do DPA (Dano Potencial Associado) conforme as Faixas de Classificação estabelecidas no item II.2, do Anexo II, da Resolução CNRH nº 143/2012, transcritas abaixo:

Faixas de Classificação:	Dano Potencial Associado		DPA
	ALTO		> = 16
	MÉDIO		10 < DPA < 16
	BAIXO		< = 10



Barragem	Serrote
Município	Monteiro
UF	PB
Coordenadas geográficas	-7° 55' 24.80"; -37° 6' 19.50"
Altura (m)	12
Volume (hm ³)	5,709
Curso d'água barrado	Riacho Serrote

 Quadro 2: Memória de cálculo do Dano Potencial Associado⁵² conforme Resolução CNRH 143/2012

DANO POTENCIAL ASSOCIADO (ANA) – DPA-ANA						
Critério	Tipo de Ocorrência	Cor	Número de Ocorrências	Observação	Impacto	Coefficiente
Volume total do Reservatório (hm ³)		-	-	-	Pequeno < = 5 milhões m ³	1
Potencial perda de vidas	Casas Isoladas		5		FREQUENTE (não existem pessoas ocupando permanentemente a área afetada a jusante da barragem, mas existe rodovia municipal, estadual, federal ou outro local e/ou empreendimento de permanência eventual de pessoas que poderão ser atingidas)	8
	Povoados, aglomerado de casas		1			
	Estradas vicinais (pouco uso/rural)		2			
	Rodovias (municipais, estaduais e federais) ou Ferrovias					
	Construções de permanência temporária (escolas, indústrias, comerciais, infraestrutura, agrícolas, Serviços de lazer e turismo etc.)					
Impacto ambiental					SIGNIFICATIVO (quando a área afetada da barragem não representa área de interesse ambiental, áreas protegidas em legislação específica ou encontra-se pouco descaracterizada de suas condições naturais)	3
Impacto socio-económico	Casas Isoladas		5		INEXISTENTE (não existem quaisquer instalações e serviços de navegação na área afetada por acidente da barragem)	0
	Construções de permanência ou temporária (escolas, indústrias, comerciais, infraestrutura, agrícolas, Serviços de lazer e turismo etc.)					
	Outra barragem, Instalações portuárias ou serviço de navegação					
DANO POTENCIAL ASSOCIADO (ANA)		MÉDIO				12

Classificação do DPA (Dano Potencial Associado) conforme as Faixas de Classificação estabelecidas no item II.2, do Anexo II, da Resolução CNRH nº 143/2012, transcritas abaixo:

Faixas de Classificação:	Dano Potencial Associado		DPA
		ALTO	> = 16
		MÉDIO	10 < DPA < 16
		BAIXO	< = 10



Barragem	Serrote Branco
Município	Santa Teresinha
UF	PB
Coordenadas geográficas	-7° 7' 13.12"; -37° 29' 13.20"
Altura (m)	10
Volume (hm ³)	1,35
Curso d'água barrado	Riacho do Meio

 Quadro 2: Memória de cálculo do Dano Potencial Associado⁵³ conforme Resolução CNRH 143/2012

DANO POTENCIAL ASSOCIADO (ANA) – DPA-ANA						
Critério	Tipo de Ocorrência	Cor	Número de Ocorrências	Observação	Impacto	Coefficiente
Volume total do Reservatório (hm ³)		-	-	-	Pequeno < = 5 milhões m ³	1
Potencial perda de vidas	Casas Isoladas				INEXISTENTE (não existem pessoas permanentes/residentes ou temporárias/transitando na área afetada a jusante da barragem)	0
	Povoados, aglomerado de casas					
	Estradas vicinais (pouco uso/rural)		1			
	Rodovias (municipais, estaduais e federais) ou Ferrovias		1			
	Construções de permanência temporária (escolas, indústrias, comerciais, infraestrutura, agrícolas, Serviços de lazer e turismo etc.)					
Impacto ambiental					SIGNIFICATIVO (quando a área afetada da barragem não representa área de interesse ambiental, áreas protegidas em legislação específica ou encontra-se pouco descaracterizada de suas condições naturais)	3
Impacto socio-econômico	Casas Isoladas				INEXISTENTE (não existem quaisquer instalações e serviços de navegação na área afetada por acidente da barragem)	0
	Construções de permanência ou temporária (escolas, indústrias, comerciais, infraestrutura, agrícolas, Serviços de lazer e turismo etc.)					
	Outra barragem, Instalações portuárias ou serviço de navegação					
DANO POTENCIAL ASSOCIADO (ANA)		BAIXO				4







Classificação do DPA (Dano Potencial Associado) conforme as Faixas de Classificação estabelecidas no item II.2, do Anexo II, da Resolução CNRH nº 143/2012, transcritas abaixo:

Faixas de Classificação:	Dano Potencial Associado		DPA
	ALTO		> = 16
	MÉDIO		10 < DPA < 16
	BAIXO		< = 10



Barragem	Sítio Cajueiro
Município	Bonito de Santa Fé
UF	PB
Coordenadas geográficas	-7° 13' 29.40"; -38° 30' 50.50"
Altura (m)	16,9
Volume (hm ³)	0,872
Curso d'água barrado	Riacho Solidão

Quadro 2: Memória de cálculo do Dano Potencial Associado⁵⁴ conforme Resolução CNRH 143/2012

DANO POTENCIAL ASSOCIADO (ANA) – DPA-ANA						
Critério	Tipo de Ocorrência	Cor	Número de Ocorrências	Observação	Impacto	Coefficiente
Volume total do Reservatório (hm ³)		-	-	-	Pequeno < = 5 milhões m ³	1
Potencial perda de vidas	Casas Isoladas		9		EXISTENTE (existem pessoas ocupando permanentemente a área afetada a jusante da barragem, portanto, vidas humanas poderão ser atingidas)	12
	Povoados, aglomerado de casas					
	Estradas vicinais (pouco uso/rural)		1			
	Rodovias (municipais, estaduais e federais) ou Ferrovias					
	Construções de permanência temporária (escolas, indústrias, comerciais, infraestrutura, agrícolas, Serviços de lazer e turismo etc.)					
Impacto ambiental					SIGNIFICATIVO (quando a área afetada da barragem não representa área de interesse ambiental, áreas protegidas em legislação específica ou encontra-se pouco descaracterizada de suas condições naturais)	3
Impacto socio-econômico	Casas Isoladas		9		BAIXO (existe pequena concentração de instalações residenciais e comerciais, agrícolas, industriais ou de infraestrutura na área afetada da barragem ou instalações portuárias ou serviços de navegação)	4
	Construções de permanência ou temporária (escolas, indústrias, comerciais, infraestrutura, agrícolas, Serviços de lazer e turismo etc.)					
	Outra barragem, Instalações portuárias ou serviço de navegação		2			
DANO POTENCIAL ASSOCIADO (ANA)		ALTO				20









Classificação do DPA (Dano Potencial Associado) conforme as Faixas de Classificação estabelecidas no item II.2, do Anexo II, da Resolução CNRH nº 143/2012, transcritas abaixo:

Faixas de Classificação:	Dano Potencial Associado		DPA
	ALTO		> = 16
	MÉDIO		10 < DPA < 16
	BAIXO		< = 10



Barragem	Sítio Mateus II
Município	Bonito de Santa Fé
UF	PB
Coordenadas geográficas	-7° 17' 49.30"; -38° 25' 50"
Altura (m)	17,7
Volume (hm ³)	0,648
Curso d'água barrado	Riacho dos Patos

 Quadro 2: Memória de cálculo do Dano Potencial Associado⁵⁵ conforme Resolução CNRH 143/2012

DANO POTENCIAL ASSOCIADO (ANA) – DPA-ANA						
Critério	Tipo de Ocorrência	Cor	Número de Ocorrências	Observação	Impacto	Coefficiente
Volume total do Reservatório (hm ³)		-	-	-	Pequeno < = 5 milhões m ³	1
Potencial perda de vidas	Casas Isoladas		4		EXISTENTE (existem pessoas ocupando permanentemente a área afetada a jusante da barragem, portanto, vidas humanas poderão ser atingidas)	12
	Povoados, aglomerado de casas					
	Estradas vicinais (pouco uso/rural)					
	Rodovias (municipais, estaduais e federais) ou Ferrovias					
	Construções de permanência temporária (escolas, indústrias, comerciais, infraestrutura, agrícolas, Serviços de lazer e turismo etc.)					
Impacto ambiental					SIGNIFICATIVO (quando a área afetada da barragem não representa área de interesse ambiental, áreas protegidas em legislação específica ou encontra-se pouco descaracterizada de suas condições naturais)	3
Impacto socio-econômico	Casas Isoladas		4		BAIXO (existe pequena concentração de instalações residenciais e comerciais, agrícolas, industriais ou de infraestrutura na área afetada da barragem ou instalações portuárias ou serviços de navegação)	4
	Construções de permanência ou temporária (escolas, indústrias, comerciais, infraestrutura, agrícolas, Serviços de lazer e turismo etc.)					
	Outra barragem, Instalações portuárias ou serviço de navegação		1			
DANO POTENCIAL ASSOCIADO (ANA)		ALTO				20








Classificação do DPA (Dano Potencial Associado) conforme as Faixas de Classificação estabelecidas no item II.2, do Anexo II, da Resolução CNRH nº 143/2012, transcritas abaixo:

Faixas de Classificação:	Dano Potencial Associado		DPA	
		ALTO		> = 16
		MÉDIO		10 < DPA < 16
		BAIXO		< = 10



Barragem	Socorro
Município	Olho D'água
UF	PB
Coordenadas geográficas	-7° 20' 51.76"; -37° 50' 36.17"
Altura (m)	13,6
Volume (hm ³)	1,263
Curso d'água barrado	Riacho do Socorro

 Quadro 2: Memória de cálculo do Dano Potencial Associado⁵⁶ conforme Resolução CNRH 143/2012

DANO POTENCIAL ASSOCIADO (ANA) – DPA-ANA						
Critério	Tipo de Ocorrência	Cor	Número de Ocorrências	Observação	Impacto	Coefficiente
Volume total do Reservatório (hm ³)		-	-	-	Pequeno < = 5 milhões m ³	1
Potencial perda de vidas	Casas Isoladas		1		INEXISTENTE (não existem pessoas permanentes/residentes ou temporárias/transitando na área afetada a jusante da barragem)	0
	Povoados, aglomerado de casas					
	Estradas vicinais (pouco uso/rural)					
	Rodovias (municipais, estaduais e federais) ou Ferrovias					
	Construções de permanência temporária (escolas, indústrias, comerciais, infraestrutura, agrícolas, Serviços de lazer e turismo etc.)					
Impacto ambiental					SIGNIFICATIVO (quando a área afetada da barragem não representa área de interesse ambiental, áreas protegidas em legislação específica ou encontra-se pouco descaracterizada de suas condições naturais)	3
Impacto socio-econômico	Casas Isoladas				INEXISTENTE (não existem quaisquer instalações e serviços de navegação na área afetada por acidente da barragem)	0
	Construções de permanência ou temporária (escolas, indústrias, comerciais, infraestrutura, agrícolas, Serviços de lazer e turismo etc.)					
	Outra barragem, Instalações portuárias ou serviço de navegação					
DANO POTENCIAL ASSOCIADO (ANA)		BAIXO				4






Classificação do DPA (Dano Potencial Associado) conforme as Faixas de Classificação estabelecidas no item II.2, do Anexo II, da Resolução CNRH nº 143/2012, transcritas abaixo:

Faixas de Classificação:	Dano Potencial Associado		DPA
		ALTO	> = 16
		MÉDIO	10 < DPA < 16
		BAIXO	< = 10



Barragem	Subterrânea
Município	São José de Piranhas
UF	PB
Coordenadas geográficas	-7° 7' 23.90"; -38° 28' 2.50"
Altura (m)	2,6
Volume (hm ³)	267,8
Curso d'água barrado	

 Quadro 2: Memória de cálculo do Dano Potencial Associado⁵⁷ conforme Resolução CNRH 143/2012

vidas	Rodovias (municipais, estaduais e federais) ou Ferrovias				da barragem, portanto, vidas humanas poderão ser atingidas)	12
	Construções de permanência temporária (escolas, indústrias, comerciais, infraestrutura, agrícolas, Serviços de lazer e turismo etc.)					
Impacto ambiental					SIGNIFICATIVO (quando a área afetada da barragem não representa área de interesse ambiental, áreas protegidas em legislação específica ou encontra-se pouco descaracterizada de suas condições naturais)	3
Impacto socio-econômico	Casas Isoladas		6		BAIXO (existe pequena concentração de instalações residenciais e comerciais, agrícolas, industriais ou de infraestrutura na área afetada da barragem ou instalações portuárias ou serviços de navegação)	4
	Construções de permanência ou temporária (escolas, indústrias, comerciais, infraestrutura, agrícolas, Serviços de lazer e turismo etc.)					
	Outra barragem, Instalações portuárias ou serviço de navegação					
DANO POTENCIAL ASSOCIADO (ANA)		ALTO				20









Classificação do DPA (Dano Potencial Associado) conforme as Faixas de Classificação estabelecidas no item II.2, do Anexo II, da Resolução CNRH nº 143/2012, transcritas abaixo:

Faixas de Classificação:	Dano Potencial Associado	DPA
	ALTO	> = 16
	MÉDIO	10 < DPA < 16
	BAIXO	< = 10



Barragem	Zumbi
Município	Alagoa Grande
UF	PB
Coordenadas geográficas	-7° 6' 42.70"; -35° 38' 26"
Altura (m)	13,5
Volume (hm ³)	0,298
Curso d'água barrado	Afluente do Rio Zumbi

 Quadro 2: Memória de cálculo do Dano Potencial Associado⁵⁸ conforme Resolução CNRH 143/2012









DANO POTENCIAL ASSOCIADO (ANA) – DPA-ANA						
Critério	Tipo de Ocorrência	Cor	Número de Ocorrências	Observação	Impacto	Coefficiente
Volume total do Reservatório (hm ³)		-	-	-	Pequeno < = 5 milhões m ³	1
Potencial perda de vidas	Casas Isoladas				INEXISTENTE (não existem pessoas permanentes/residentes ou temporárias/transitando na área afetada a jusante da barragem)	0
	Povoados, aglomerado de casas					
	Estradas vicinais (pouco uso/rural)		1			
	Rodovias (municipais, estaduais e federais) ou Ferrovias		1			
	Construções de permanência temporária (escolas, indústrias, comerciais, infraestrutura, agrícolas, Serviços de lazer e turismo etc.)					
Impacto ambiental					SIGNIFICATIVO (quando a área afetada da barragem não representa área de interesse ambiental, áreas protegidas em legislação específica ou encontra-se pouco descaracterizada de suas condições naturais)	3
Impacto socio-econômico	Casas Isoladas				INEXISTENTE (não existem quaisquer instalações e serviços de navegação na área afetada por acidente da barragem)	0
	Construções de permanência ou temporária (escolas, indústrias, comerciais, infraestrutura, agrícolas, Serviços de lazer e turismo etc.)					
	Outra barragem, Instalações portuárias ou serviço de navegação					
DANO POTENCIAL ASSOCIADO (ANA)		BAIXO				4

Classificação do DPA (Dano Potencial Associado) conforme as Faixas de Classificação estabelecidas no item II.2, do Anexo II, da Resolução CNRH nº 143/2012, transcritas abaixo:

Faixas de Classificação:	Dano Potencial Associado		DPA	
		ALTO	> = 16	
		MÉDIO	10 < DPA < 16	
		BAIXO	< = 10	

Barragem	Cipó
Município	Curral Velho
UF	PB
Coordenadas geográficas	-7° 33' 3.20"; -38° 12' 13.57"
Altura (m)	12,3
Volume (hm ³)	1,128
Curso d'água barrado	Corrego do Cipó

 Quadro 2: Memória de cálculo do Dano Potencial Associado⁵⁹ conforme Resolução CNRH 143/2012

DANO POTENCIAL ASSOCIADO (ANA) – DPA-ANA						
Critério	Tipo de Ocorrência	Cor	Número de Ocorrências	Observação	Impacto	Coefficiente
Volume total do Reservatório (hm ³)		-	-	-	Pequeno < = 5 milhões m ³	1
Potencial perda de vidas	Casas Isoladas		7		POUCO FREQUENTE (não existem pessoas ocupando permanentemente a área afetada a jusante da barragem, mas existe estrada vicinal de uso local)	4
	Povoados, aglomerado de casas		1			
	Estradas vicinais (pouco uso/rural)		5			
	Rodovias (municipais, estaduais e federais) ou Ferrovias		0			
	Construções de permanência temporária (escolas, indústrias, comerciais, infraestrutura, agrícolas, Serviços de lazer e turismo etc.)					
Impacto ambiental					SIGNIFICATIVO (quando a área afetada da barragem não representa área de interesse ambiental, áreas protegidas em legislação específica ou encontra-se pouco descaracterizada de suas condições naturais)	3
Impacto socio-econômico	Casas Isoladas		7		BAIXO (existe pequena concentração de instalações residenciais e comerciais, agrícolas, industriais ou de infraestrutura na área afetada da barragem ou instalações portuárias ou serviços de navegação)	4
	Construções de permanência ou temporária (escolas, indústrias, comerciais, infraestrutura, agrícolas, Serviços de lazer e turismo etc.)					
	Outra barragem, Instalações portuárias ou serviço de navegação					
DANO POTENCIAL ASSOCIADO (ANA)		MÉDIO				12

Classificação do DPA (Dano Potencial Associado) conforme as Faixas de Classificação estabelecidas no item II.2, do Anexo II, da Resolução CNRH nº 143/2012, transcritas abaixo:

Faixas de Classificação:	Dano Potencial Associado		DPA
	ALTO		> = 16
	MÉDIO		10 < DPA < 16
	BAIXO		< = 10



Barragem	Açude de peões
Município	Pombal
UF	PB
Coordenadas geográficas	-6° 49' 41.41"; -37° 45' 59.26"
Altura (m)	5,8
Volume (hm ³)	0,25
Curso d' água barrado	Riacho Várzea do Boi

 Quadro 2: Memória de cálculo do Dano Potencial Associado⁶⁰ conforme Resolução CNRH 143/2012

DANO POTENCIAL ASSOCIADO (ANA) – DPA-ANA						
Critério	Tipo de Ocorrência	Cor	Número de Ocorrências	Observação	Impacto	Coefficiente
Volume total do Reservatório (hm ³)		-	-	-	Pequeno < = 5 milhões m ³	1
Potencial perda de vidas	Casas Isoladas		10		EXISTENTE (existem pessoas ocupando permanentemente a área afetada a jusante da barragem, portanto, vidas humanas poderão ser atingidas)	12
	Povoados, aglomerado de casas		2			
	Estradas vicinais (pouco uso/rural)		8			
	Rodovias (municipais, estaduais e federais) ou Ferrovias		0			
	Construções de permanência temporária (escolas, indústrias, comerciais, infraestrutura, agrícolas, Serviços de lazer e turismo etc.)					
Impacto ambiental					SIGNIFICATIVO (quando a área afetada da barragem não representa área de interesse ambiental, áreas protegidas em legislação específica ou encontra-se pouco descaracterizada de suas condições naturais)	3
Impacto socio-econômico	Casas Isoladas		10		ALTO (existe grande concentração de instalações residenciais, comerciais, agrícolas, industriais, de infraestrutura e serviços de lazer e turismo na área afetada da barragem ou instalações portuárias ou serviços de navegação)	8
	Construções de permanência ou temporária (escolas, indústrias, comerciais, infraestrutura, agrícolas, Serviços de lazer e turismo etc.)					
	Outra barragem, Instalações portuárias ou serviço de navegação					
DANO POTENCIAL ASSOCIADO (ANA)		ALTO				24

Classificação do DPA (Dano Potencial Associado) conforme as Faixas de Classificação estabelecidas no item II.2, do Anexo II, da Resolução CNRH nº 143/2012, transcritas abaixo:

Faixas de Classificação:	Dano Potencial Associado		DPA
	ALTO		> = 16
	MÉDIO		10 < DPA < 16
	BAIXO		< = 10



III) Classificação das barragens submetidas à Lei nº 12.334/2010 quanto à categoria de risco (CRI).

Foram classificadas 17 barragens quanto a CRI, as barragens com as respectivas classificações são listadas no item 1.5 (e).

1.5 (e) - Classificação das barragens quanto a categoria de risco

Barragem	Nova Acauã
Município	São Domingos de Pombal
UF	PB
Coordenadas geográficas	-6° 49' 45.41"; -37° 55' 7.97"
Altura (m)	9
Volume (hm ³)	1,68
Curso d'água barrado	Riacho do Domingos

Ficha de Classificação de Barragem por Categoria de Risco				
CARACTERÍSTICAS TÉCNICAS – CT				
	Classificação/valor	Fonte	Coeficiente	Comentário
Altura (m)	40	Ourtoga	2	
Comprimento (m)	440	Ourtoga	3	
Tipo de barragem	Terra homogênea / enrocamento / terra enrocamento	AESA	3	
Tipo de fundação	Rocha alterada mole / saprolito / solo compacto	Sem Informação	4	
Idade (anos)	< 5 anos ou > 50 anos ou sem informação (4)	Sem Informação	4	
Vazão projeto (anos)	TR < 500 anos ou Desconhecida / Estudo não confiável (10)	Sem Informação	10	
Total CT			26	

ESTADO DE CONSERVAÇÃO – EC				
	Classificação/valor	Fonte	Coeficiente	Comentário
Confiabilidade das estruturas extravasoras	Estruturas civis e hidroeletrônicas preparadas para a operação, mas sem fontes de suprimento de energia de emergência / canais ou vertedouro (tipo soleira livre) com erosões ou obstruções, porém sem riscos a estrutura vertente.	AESA	4	
Confiabilidade das estruturas de adução	Estruturas civis e dispositivos hidroeletrônicos em condições adequadas de manutenção e funcionamento	AESA	0	
Percolação	Surgência nas áreas de jusante, taludes ou ombreiras com carreamento de material ou com vazão crescente	AESA	8	
Deformações e recalques	Existência de trincas, abatimentos ou escorregamentos expressivos, com potencial de comprometimento da segurança	AESA	8	
Deterioração taludes	Erosões superficiais, ferrugem exposta, crescimento de vegetação generalizada, gerando necessidade de monitoramento ou atuação corretiva(5)	AESA	5	
Eclusa	Não possui eclusa(0)		0	
Total EC			25	

PLANO DE SEGURANÇA DA BARRAGEM – PS				
	Classificação/valor	Fonte	Coeficiente	Comentário
Documentação de projeto	inexiste documentação de projeto		8	
Estrutura organizacional	Não possui estrutura organizacional e responsável técnico pela segurança da barragem		8	
Procedimentos segurança	Não possui e não aplica procedimentos para monitoramento e inspeções		6	
Regra operacional dispositivos descarga	Não		6	
Relatórios Inspeção e segurança	Não emite os relatórios(5)		5	
Total PS			33	
				Comentário
Categoria de Risco	ALTO		84	

Barragem	Araçagi
Município	Esperança
UF	PB
Coordenadas geográficas	-6°51'16.81"; -35°18'24.19"
Altura (m)	10,94
Volume (hm ³)	1,389
Curso d'água barrado	Rio Araçagi

Ficha de Classificação de Barragem por Categoria de Risco				
CARACTERÍSTICAS TÉCNICAS – CT				
	Classificação/valor	Fonte	Coefficiente	Comentário
Altura (m)	30	Ourtoga	1	
Comprimento (m)	476	Ourtoga	3	
Tipo de barragem	Terra homogênea / enrocamento / terra enrocamento	AESA	3	
Tipo de fundação	Rocha alterada mole / saprolito / solo compacto	Sem Informação	4	
Idade (anos)	< 5 anos ou > 50 anos ou sem informação (4)	Sem Informação	4	
Vazão projeto (anos)	TR < 500 anos ou Desconhecida / Estudo não confiável (10)	Sem Informação	10	
Total CT			25	

ESTADO DE CONSERVAÇÃO – EC				
	Classificação/valor	Fonte	Coefficiente	Comentário
Confiabilidade das estruturas extravasoras	Estruturas civis e hidroeletrônicas preparadas para a operação, mas sem fontes de suprimento de energia de emergência / canais ou vertedouro (tipo soleira livre) com erosões ou obstruções, porém sem riscos a estrutura vertente.	AESA	4	
Confiabilidade das estruturas de adução	Estruturas civis e dispositivos hidroeletrônicos em condições adequadas de manutenção e funcionamento	AESA	0	
Percolação	Surgência nas áreas de jusante, taludes ou ombreiras com carreamento de material ou com vazão crescente	AESA	8	
Deformações e recalques	Existência de trincas, abatimentos ou escorregamentos expressivos, com potencial de comprometimento da segurança	AESA	8	
Deterioração taludes	Erosões superficiais, ferrugem exposta, crescimento de vegetação generalizada, gerando necessidade de monitoramento ou atuação corretiva(5)	AESA	5	
Eclusa	Não possui eclusa(0)		0	
Total EC			25	

PLANO DE SEGURANÇA DA BARRAGEM – PS				
	Classificação/valor	Fonte	Coefficiente	Comentário
Documentação de projeto	inexiste documentação de projeto		8	
Estrutura organizacional	Não possui estrutura organizacional e responsável técnico pela segurança da barragem		8	
Procedimentos segurança	Não possui e não aplica procedimentos para monitoramento e inspeções		6	
Regra operacional dispositivos descarga	Não		6	
Relatórios Inspeção e segurança	Não emite os relatórios(5)		5	
Total PS			33	
				Comentário
Categoria de Risco	ALTO		83	

Barragem	Bananeiras
Município	São José da Lagoa Tapada
UF	PB
Coordenadas geográficas	-6° 58' 33.40"; -38° 15' 12.20"
Altura (m)	17,08
Volume (hm ³)	1,105
Curso d'água barrado	Riacho Bananeiras

Ficha de Classificação de Barragem por Categoria de Risco				
CARACTERÍSTICAS TÉCNICAS – CT				
	Classificação/valor	Fonte	Coefficiente	Comentário
Altura (m)	17,08	Ourtoga	1	
Comprimento (m)	278	Ourtoga	3	
Tipo de barragem	Terra homogênea / enrocamento / terra enrocamento	AESA	3	
Tipo de fundação	Rocha alterada mole / saprolito / solo compacto	Sem Informação	4	
Idade (anos)	< 5 anos ou > 50 anos ou sem informação (4)	Sem Informação	4	
Vazão projeto (anos)	TR < 500 anos ou Desconhecida / Estudo não confiável (10)	Sem Informação	10	
Total CT			25	

ESTADO DE CONSERVAÇÃO – EC				
	Classificação/valor	Fonte	Coefficiente	Comentário
Confiabilidade das estruturas extravasoras	Estruturas civis e hidroeletrônicas preparadas para a operação, mas sem fontes de suprimento de energia de emergência / canais ou vertedouro (tipo soleira livre) com erosões ou obstruções, porém sem riscos a estrutura vertente.	AESA	4	
Confiabilidade das estruturas de adução	Estruturas civis e dispositivos hidroeletrônicos em condições adequadas de manutenção e funcionamento	AESA	0	
Percolação	Surgência nas áreas de jusante, taludes ou ombreiras com carreamento de material ou com vazão crescente	AESA	8	
Deformações e recalques	Existência de trincas, abatimentos ou escorregamentos expressivos, com potencial de comprometimento da segurança	AESA	8	
Deterioração taludes	Erosões superficiais, ferrugem exposta, crescimento de vegetação generalizada, gerando necessidade de monitoramento ou atuação corretiva(5)	AESA	5	
Eclusa	Não possui eclusa(0)		0	
Total EC			25	

PLANO DE SEGURANÇA DA BARRAGEM – PS				
	Classificação/valor	Fonte	Coefficiente	Comentário
Documentação de projeto	inexiste documentação de projeto		8	
Estrutura organizacional	Não possui estrutura organizacional e responsável técnico pela segurança da barragem		8	
Procedimentos segurança	Não possui e não aplica procedimentos para monitoramento e inspeções		6	
Regra operacional dispositivos descarga	Não		6	
Relatórios Inspeção e segurança	Não emite os relatórios(5)		5	
Total PS			33	
				Comentário
Categoria de Risco	ALTO		83	

Barragem	Bartolomeu I
Município	Bonito de Santa Fé
UF	PB
Coordenadas geográficas	-7,325540 ; -38,482840
Altura (m)	18,3
Volume (hm ³)	17,571
Curso d'água barrado	Rio Piranhas

Ficha de Classificação de Barragem por Categoria de Risco				
CARACTERÍSTICAS TÉCNICAS – CT				
		Fonte	Coefficiente	Comentário
Altura (m)	18,3	Ourtoga	1	
Comprimento (m)	338	Ourtoga	3	
Tipo de barragem	Terra homogênea / enrocamento / terra enrocamento	AESA	3	
Tipo de fundação	Rocha alterada mole / saprolito / solo compacto	Sem Informação	4	
Idade (anos)	< 5 anos ou > 50 anos ou sem informação (4)	Sem Informação	4	
Vazão projeto (anos)	TR < 500 anos ou Desconhecida / Estudo não confiável (10)	Sem Informação	10	
Total CT			25	

ESTADO DE CONSERVAÇÃO – EC				
	Classificação/valor	Fonte	Coefficiente	Comentário
Confiabilidade das estruturas extravasoras	Estruturas civis e hidroelétricas preparadas para a operação, mas sem fontes de suprimento de energia de emergência / canais ou vertedouro (tipo soleira livre) com erosões ou obstruções, porém sem riscos a estrutura vertente.	AESA	4	
Confiabilidade das estruturas de adução	Estruturas civis e dispositivos hidroelétricos em condições adequadas de manutenção e funcionamento	AESA	0	
Percolação	Surgência nas áreas de jusante, taludes ou ombreiras com carreamento de material ou com vazão crescente	AESA	8	
Deformações e recalques	Existência de trincas, abatimentos ou escorregamentos expressivos, com potencial de comprometimento da segurança	AESA	8	
Deterioração taludes	Erosões superficiais, ferragem exposta, crescimento de vegetação generalizada, gerando necessidade de monitoramento ou atuação corretiva(5)	AESA	5	
Eclusa	Não possui eclusa(0)		0	
Total EC			25	

PLANO DE SEGURANÇA DA BARRAGEM – PS				
	Classificação/valor	Fonte	Coefficiente	Comentário
Documentação de projeto	inexiste documentação de projeto		8	
Estrutura organizacional	Não possui estrutura organizacional e responsável técnico pela segurança da barragem		8	
Procedimentos segurança	Não possui e não aplica procedimentos para monitoramento e inspeções		6	
Regra operacional dispositivos descarga	Não		6	
Relatórios Inspeção e segurança	Não emite os relatórios(5)		5	
Total PS			33	
				Comentário
Categoria de Risco	ALTO		83	

Barragem	Cafundó
Município	Cruz do Espírito Santo
UF	PB
Coordenadas geográficas	-7.180683 ; -35.095516
Altura (m)	17,97
Volume (hm ³)	1,978
Curso d'água barrado	Riacho Salamagro

Ficha de Classificação de Barragem por Categoria de Risco				
CARACTERÍSTICAS TÉCNICAS – CT				
	Classificação/valor	Fonte	Coefficiente	Comentário
Altura (m)	17,97	Ourtoga	1	
Comprimento (m)	245,58	Ourtoga	3	
Tipo de barragem	Terra homogênea /enrocamento / terra enrocamento	AESA	3	
Tipo de fundação	Rocha alterada mole / saprolito / solo compacto	Sem Informação	4	
Idade (anos)	< 5 anos ou > 50 anos ou sem informação (4)	Sem Informação	4	
Vazão projeto (anos)	TR < 500 anos ou Desconhecida / Estudo não confiável (10)	Sem Informação	10	
Total CT			25	

ESTADO DE CONSERVAÇÃO – EC				
	Classificação/valor	Fonte	Coefficiente	Comentário
Confiabilidade das estruturas extravasoras	Estruturas civis e hidroelétricas preparadas para a operação, mas sem fontes de suprimento de energia de emergência / canais ou vertedouro (tipo soleira livre) com erosões ou obstruções, porém sem riscos a estrutura vertente.	AESA	4	
Confiabilidade das estruturas de adução	Estruturas civis e dispositivos hidroelétricos em condições adequadas de manutenção e funcionamento	AESA	0	
Percolação	Surgência nas áreas de jusante, taludes ou ombreiras com carreamento de material ou com vazão crescente	AESA	8	
Deformações e recalques	Existência de trincas, abatimentos ou escorregamentos expressivos, com potencial de comprometimento da segurança	AESA	8	
Deterioração taludes	Erosões superficiais, ferragem exposta, crescimento de vegetação generalizada, gerando necessidade de monitoramento ou atuação corretiva(5)	AESA	5	
Eclusa	Não possui eclusa(0)		0	
Total EC			25	

PLANO DE SEGURANÇA DA BARRAGEM – PS				
	Classificação/valor	Fonte	Coefficiente	Comentário
Documentação de projeto	inexiste documentação de projeto		8	
Estrutura organizacional	Não possui estrutura organizacional e responsável técnico pela segurança da barragem		8	
Procedimentos segurança	Não possui e não aplica procedimentos para monitoramento e inspeções		6	
Regra operacional dispositivos descarga	Não		6	
Relatórios Inspeção e segurança	Não emite os relatórios(5)		5	
Total PS			33	
				Comentário
Categoria de Risco	ALTO		83	



Barragem	Camalaú
Município	Camalaú
UF	PB
Coordenadas geográficas	-7.885273 ; -36.837815
Altura (m)	25,06
Volume (hm ³)	48,107
Curso d'água barrado	Rio Monteiro

CARACTERÍSTICAS TÉCNICAS – CT				
	Classificação/valor	Fonte	Coefficiente	Comentário
Altura (m)	27	Ourtoga	1	
Comprimento (m)	320	Ourtoga	3	
Tipo de barragem	Terra homogênea /enrocamento / terra enrocamento	AESA	3	
Tipo de fundação	Rocha alterada mole / saprolito / solo compacto	Sem Informação	4	
Idade (anos)	< 5 anos ou > 50 anos ou sem informação (4)	Sem Informação	4	
Vazão projeto (anos)	TR < 500 anos ou Desconhecida / Estudo não confiável (10)	Sem Informação	10	
Total CT			25	

ESTADO DE CONSERVAÇÃO – EC				
	Classificação/valor	Fonte	Coefficiente	Comentário
Confiabilidade das estruturas extravasoras	Estruturas civis e hidroelétricas preparadas para a operação, mas sem fontes de suprimento de energia de emergência / canais ou vertedouro (tipo soleira livre) com erosões ou obstruções, porém sem riscos a estrutura vertente.	AESA	4	
Confiabilidade das estruturas de adução	Estruturas civis e dispositivos hidroelétricos em condições adequadas de manutenção e funcionamento	AESA	0	
Percolação	Surgência nas áreas de jusante, taludes ou ombreiras com carreamento de material ou com vazão crescente	AESA	8	
Deformações e recalques	Existência de trincas, abatimentos ou escorregamentos expressivos, com potencial de comprometimento da segurança	AESA	8	
Deterioração taludes	Erosões superficiais, ferragem exposta, crescimento de vegetação generalizada, gerando necessidade de monitoramento ou atuação corretiva(5)	AESA	5	
Eclusa	Não possui eclusa(0)		0	
Total EC			25	

PLANO DE SEGURANÇA DA BARRAGEM – PS				
	Classificação/valor	Fonte	Coefficiente	Comentário
Documentação de projeto	inexiste documentação de projeto		8	
Estrutura organizacional	Não possui estrutura organizacional e responsável técnico pela segurança da barragem		8	
Procedimentos segurança	Não possui e não aplica procedimentos para monitoramento e inspeções		6	
Regra operacional dispositivos descarga	Não		6	
Relatórios Inspeção e segurança	Não emite os relatórios(5)		5	
Total PS			33	
				Comentário
Categoria de Risco	ALTO		83	

Barragem	Camará
Município	Alagoa Nova
UF	PB
Coordenadas geográficas	-7.03241111 ; -35.76190000
Altura (m)	
Volume (hm ³)	26,582
Curso d' água barrado	Rio Riachão

Ficha de Classificação de Barragem por Categoria de Risco				
CARACTERÍSTICAS TÉCNICAS – CT				
	Classificação/valor	Fonte	Coefficiente	Comentário
Altura (m)	30	Ourtoga	1	
Comprimento (m)	476	Ourtoga	3	
Tipo de barragem	Terra homogênea /enrocamento / terra enrocamento	AESA	3	
Tipo de fundação	Rocha alterada mole / saprolito / solo compacto	Sem Informação	4	
Idade (anos)	< 5 anos ou > 50 anos ou sem informação (4)	Sem Informação	4	
Vazão projeto (anos)	TR < 500 anos ou Desconhecida / Estudo não confiável (10)	Sem Informação	10	
Total CT			25	
ESTADO DE CONSERVAÇÃO – EC				
	Classificação/valor	Fonte	Coefficiente	Comentário
Confiabilidade das estruturas extravasoras	Estruturas civis e hidroeletrônicas preparadas para a operação, mas sem fontes de suprimento de energia de emergência / canais ou vertedouro (tipo soleira livre) com erosões ou obstruções, porém sem riscos a estrutura vertente.	AESA	4	
Confiabilidade das estruturas de adução	Estruturas civis e dispositivos hidroeletrônicos em condições adequadas de manutenção e funcionamento	AESA	0	
Percolação	Surgência nas áreas de jusante, taludes ou ombreiras com carreamento de material ou com vazão crescente	AESA	8	
Deformações e recalques	Existência de trincas, abatimentos ou escorregamentos expressivos, com potencial de comprometimento da segurança	AESA	8	
Deterioração taludes	Erosões superficiais, ferrugem exposta, crescimento de vegetação generalizada, gerando necessidade de monitoramento ou atuação corretiva(5)	AESA	5	
Eclusa	Não possui eclusa(0)		0	
Total EC			25	
PLANO DE SEGURANÇA DA BARRAGEM – PS				
	Classificação/valor	Fonte	Coefficiente	Comentário
Documentação de projeto	inexiste documentação de projeto		8	
Estrutura organizacional	Não possui estrutura organizacional e responsável técnico pela segurança da barragem		8	
Procedimentos segurança	Não possui e não aplica procedimentos para monitoramento e inspeções		6	
Regra operacional dispositivos descarga	Não		6	
Relatórios Inspeção e segurança	Não emite os relatórios(5)		5	
Total PS			33	
				Comentário
Categoria de Risco	ALTO		83	

Barragem	Frutuoso II
Município	Aguiar
UF	PB
Coordenadas geográficas	-7,119020 ; -38,196660
Altura (m)	20
Volume (hm ³)	3,517
Curso d'água barrado	Riacho da Laje

Ficha de Classificação de Barragem por Categoria de Risco				
CARACTERÍSTICAS TÉCNICAS – CT				
	Classificação/valor	Fonte	Coefficiente	Comentário
Altura (m)	20	Ourtoga	1	
Comprimento (m)	207	Ourtoga	3	
Tipo de barragem	Terra homogênea /enrocamento / terra enrocamento	AESA	3	
Tipo de fundação	Rocha alterada mole / saprolito / solo compacto	Sem Informação	4	
Idade (anos)	< 5 anos ou > 50 anos ou sem informação (4)	Sem Informação	4	
Vazão projeto (anos)	TR < 500 anos ou Desconhecida / Estudo não confiável (10)	Sem Informação	10	
Total CT			25	
ESTADO DE CONSERVAÇÃO – EC				
	Classificação/valor	Fonte	Coefficiente	Comentário
Confiabilidade das estruturas extravasoras	Estruturas civis e hidroeletrônicas preparadas para a operação, mas sem fontes de suprimento de energia de emergência / canais ou vertedouro (tipo soleira livre) com erosões ou obstruções, porém sem riscos a estrutura vertente.	AESA	4	
Confiabilidade das estruturas de adução	Estruturas civis e dispositivos hidroeletrônicos em condições adequadas de manutenção e funcionamento	AESA	0	
Percolação	Surgência nas áreas de jusante, taludes ou ombreiras com carreamento de material ou com vazão crescente	AESA	8	
Deformações e recalques	Existência de trincas, abatimentos ou escorregamentos expressivos, com potencial de comprometimento da segurança	AESA	8	
Deterioração taludes	Erosões superficiais, ferrugem exposta, crescimento de vegetação generalizada, gerando necessidade de monitoramento ou atuação corretiva(5)	AESA	5	
Eclusa	Não possui eclusa(0)		0	
Total EC			25	
PLANO DE SEGURANÇA DA BARRAGEM – PS				
	Classificação/valor	Fonte	Coefficiente	Comentário
Documentação de projeto	inexiste documentação de projeto		8	
Estrutura organizacional	Não possui estrutura organizacional e responsável técnico pela segurança da barragem		8	
Procedimentos segurança	Não possui e não aplica procedimentos para monitoramento e inspeções		6	
Regra operacional dispositivos descarga	Não		6	
Relatórios Inspeção e segurança	Não emite os relatórios(5)		5	
Total PS			33	
				Comentário
Categoria de Risco	ALTO		83	

Barragem	Mocó de Cima
Município	Monteiro
UF	PB
Coordenadas geográficas	-7.84780555 ; -37.22698056
Altura (m)	10
Volume (hm ³)	418419,9
Curso d'água barrado	Riacho do Mocó

Ficha de Classificação de Barragem por Categoria de Risco				
CARACTERÍSTICAS TÉCNICAS – CT				
	Classificação/valor	Fonte	Coefficiente	Comentário
Altura (m)	10	Ourtoga	0	
Comprimento (m)	186	Ourtoga	2	
Tipo de barragem	Terra homogênea /enrocamento / terra enrocamento	AESA	3	
Tipo de fundação	Rocha alterada mole / saprolito / solo compacto	Sem Informação	4	
Idade (anos)	< 5 anos ou > 50 anos ou sem informação (4)	Sem Informação	4	
Vazão projeto (anos)	TR < 500 anos ou Desconhecida / Estudo não confiável (10)	Sem Informação	10	
Total CT			23	
ESTADO DE CONSERVAÇÃO – EC				
	Classificação/valor	Fonte	Coefficiente	Comentário
Confiabilidade das estruturas extravasoras	Estruturas civis e hidroeletrônicas preparadas para a operação, mas sem fontes de suprimento de energia de emergência / canais ou vertedouro (tipo soleira livre) com erosões ou obstruções, porém sem riscos a estrutura vertente.	AESA	4	
Confiabilidade das estruturas de adução	Estruturas civis e dispositivos hidroeletrônicos em condições adequadas de manutenção e funcionamento	AESA	0	
Percolação	Surgência nas áreas de jusante, taludes ou ombreiras com carreamento de material ou com vazão crescente	AESA	8	
Deformações e recalques	Existência de trincas, abatimentos ou escorregamentos expressivos, com potencial de comprometimento da segurança	AESA	8	
Deterioração taludes	Erosões superficiais, ferrugem exposta, crescimento de vegetação generalizada, gerando necessidade de monitoramento ou atuação corretiva(5)	AESA	5	
Eclusa	Não possui eclusa(0)		0	
Total EC			25	
PLANO DE SEGURANÇA DA BARRAGEM – PS				
	Classificação/valor	Fonte	Coefficiente	Comentário
Documentação de projeto	inexiste documentação de projeto		8	
Estrutura organizacional	Não possui estrutura organizacional e responsável técnico pela segurança da barragem		8	
Procedimentos segurança	Não possui e não aplica procedimentos para monitoramento e inspeções		6	
Regra operacional dispositivos descarga	Não		6	
Relatórios Inspeção e segurança	Não emite os relatórios(5)		5	
Total PS			33	
				Comentário
Categoria de Risco	ALTO		81	

Barragem	Picadas
Município	São José da Lagoa Tapada
UF	PB
Coordenadas geográficas	-6.8879166 ; -38.163278
Altura (m)	17,17
Volume (hm ³)	1801916,39
Curso d'água barrado	Rio Piranhas

Ficha de Classificação de Barragem por Categoria de Risco				
CARACTERÍSTICAS TÉCNICAS – CT				
	Classificação/valor	Fonte	Coefficiente	Comentário
Altura (m)	30	Ourtoga	1	
Comprimento (m)	476	Ourtoga	3	
Tipo de barragem	Terra homogênea /enrocamento / terra enrocamento	AESA	3	
Tipo de fundação	Rocha alterada mole / saprolito / solo compacto	Sem Informação	4	
Idade (anos)	< 5 anos ou > 50 anos ou sem informação (4)	Sem Informação	4	
Vazão projeto (anos)	TR < 500 anos ou Desconhecida / Estudo não confiável (10)	Sem Informação	10	
Total CT			25	
ESTADO DE CONSERVAÇÃO – EC				
	Classificação/valor	Fonte	Coefficiente	Comentário
Confiabilidade das estruturas extravasoras	Estruturas civis e hidroeletrônicas preparadas para a operação, mas sem fontes de suprimento de energia de emergência / canais ou vertedouro (tipo soleira livre) com erosões ou obstruções, porém sem riscos a estrutura vertente.	AESA	4	
Confiabilidade das estruturas de adução	Estruturas civis e dispositivos hidroeletrônicos em condições adequadas de manutenção e funcionamento	AESA	0	
Percolação	Surgência nas áreas de jusante, taludes ou ombreiras com carreamento de material ou com vazão crescente	AESA	8	
Deformações e recalques	Existência de trincas, abatimentos ou escorregamentos expressivos, com potencial de comprometimento da segurança	AESA	8	
Deterioração taludes	Erosões superficiais, ferragem exposta, crescimento de vegetação generalizada, gerando necessidade de monitoramento ou atuação corretiva(5)	AESA	5	
Eclusa	Não possui eclusa(0)		0	
Total EC			25	
PLANO DE SEGURANÇA DA BARRAGEM – PS				
	Classificação/valor	Fonte	Coefficiente	Comentário
Documentação de projeto	inexiste documentação de projeto		8	
Estrutura organizacional	Não possui estrutura organizacional e responsável técnico pela segurança da barragem		8	
Procedimentos segurança	Não possui e não aplica procedimentos para monitoramento e inspeções		6	
Regra operacional dispositivos descarga	Não		6	
Relatórios Inspeção e segurança	Não emite os relatórios(5)		5	
Total PS			33	
				Comentário
Categoria de Risco	ALTO		83	

Barragem	Rapador
Município	São José da Lagoa Tapada
UF	PB
Coordenadas geográficas	-6.895277; -38.19411
Altura (m)	12,8
Volume (hm ³)	0,359
Curso d'água barrado	Afluentes direito do Riacho Picadas

Ficha de Classificação de Barragem por Categoria de Risco				
CARACTERÍSTICAS TÉCNICAS – CT				
	Classificação/valor	Fonte	Coefficiente	Comentário
Altura (m)	12,8	Ourtoga	0	
Comprimento (m)	150	Ourtoga	2	
Tipo de barragem	Terra homogênea /enrocamento / terra enrocamento	AESA	3	
Tipo de fundação	Rocha alterada mole / saprolito / solo compacto	Sem Informação	4	
Idade (anos)	< 5 anos ou > 50 anos ou sem informação (4)	Sem Informação	4	
Vazão projeto (anos)	TR < 500 anos ou Desconhecida / Estudo não confiável (10)	Sem Informação	10	
Total CT			23	
ESTADO DE CONSERVAÇÃO – EC				
	Classificação/valor	Fonte	Coefficiente	Comentário
Confiabilidade das estruturas extravasoras	Estruturas civis e hidroelétricas preparadas para a operação, mas sem fontes de suprimento de energia de emergência / canais ou vertedouro (tipo soleira livre) com erosões ou obstruções, porém sem riscos a estrutura vertente.	AESA	4	
Confiabilidade das estruturas de adução	Estruturas civis e dispositivos hidroelétricos em condições adequadas de manutenção e funcionamento	AESA	0	
Percolação	Surgência nas áreas de jusante, taludes ou ombreiras com carreamento de material ou com vazão crescente	AESA	8	
Deformações e recalques	Existência de trincas, abatimentos ou escorregamentos expressivos, com potencial de comprometimento da segurança	AESA	8	
Deterioração taludes	Erosões superficiais, ferragem exposta, crescimento de vegetação generalizada, gerando necessidade de monitoramento ou atuação corretiva(5)	AESA	5	
Eclusa	Não possui eclusa(0)		0	
Total EC			25	
PLANO DE SEGURANÇA DA BARRAGEM – PS				
	Classificação/valor	Fonte	Coefficiente	Comentário
Documentação de projeto	inexiste documentação de projeto		8	
Estrutura organizacional	Não possui estrutura organizacional e responsável técnico pela segurança da barragem		8	
Procedimentos segurança	Não possui e não aplica procedimentos para monitoramento e inspeções		6	
Regra operacional dispositivos descarga	Não		6	
Relatórios Inspeção e segurança	Não emite os relatórios(5)		5	
Total PS			33	
Categoria de Risco			81	ALTO

Barragem	Saporó
Município	Aparecida
UF	PB
Coordenadas geográficas	-6.88083611 ; -38.043044
Altura (m)	14
Volume (hm ³)	0,173
Curso d'água barrado	Riacho Saporó

Ficha de Classificação de Barragem por Categoria de Risco				
CARACTERÍSTICAS TÉCNICAS – CT				
	Classificação/valor	Fonte	Coefficiente	Comentário
Altura (m)	10	Ourtoga	0	
Comprimento (m)	186	Ourtoga	2	
Tipo de barragem	Terra homogênea /enrocamento / terra enrocamento	AESA	3	
Tipo de fundação	Rocha alterada mole / saprolito / solo compacto	Sem Informação	4	
Idade (anos)	< 5 anos ou > 50 anos ou sem informação (4)	Sem Informação	4	
Vazão projeto (anos)	TR < 500 anos ou Desconhecida / Estudo não confiável (10)	Sem Informação	10	
Total CT			23	
ESTADO DE CONSERVAÇÃO – EC				
	Classificação/valor	Fonte	Coefficiente	Comentário
Confiabilidade das estruturas extravasoras	Estruturas civis e hidroeletrônicas preparadas para a operação, mas sem fontes de suprimento de energia de emergência / canais ou vertedouro (tipo soleira livre) com erosões ou obstruções, porém sem riscos a estrutura vertente.	AESA	4	
Confiabilidade das estruturas de adução	Estruturas civis e dispositivos hidroeletrônicos em condições adequadas de manutenção e funcionamento	AESA	0	
Percolação	Surgência nas áreas de jusante, taludes ou ombreiras com carreamento de material ou com vazão crescente	AESA	8	
Deformações e recalques	Existência de trincas, abatimentos ou escorregamentos expressivos, com potencial de comprometimento da segurança	AESA	8	
Deterioração taludes	Erosões superficiais, ferrugem exposta, crescimento de vegetação generalizada, gerando necessidade de monitoramento ou atuação corretiva(5)	AESA	5	
Eclusa	Não possui eclusa(0)		0	
Total EC			25	
PLANO DE SEGURANÇA DA BARRAGEM – PS				
	Classificação/valor	Fonte	Coefficiente	Comentário
Documentação de projeto	inexiste documentação de projeto		8	
Estrutura organizacional	Não possui estrutura organizacional e responsável técnico pela segurança da barragem		8	
Procedimentos segurança	Não possui e não aplica procedimentos para monitoramento e inspeções		6	
Regra operacional dispositivos descarga	Não		6	
Relatórios Inspeção e segurança	Não emite os relatórios(5)		5	
Total PS			33	
				Comentário
Categoria de Risco	ALTO		81	

Barragem	Sítio Cajueiro
Município	Bonito de Santa Fé
UF	PB
Coordenadas geográficas	-7.224833 ; -38.5140278
Altura (m)	16,9
Volume (hm ³)	0,872
Curso d'água barrado	Riacho Solidão

Ficha de Classificação de Barragem por Categoria de Risco				
CARACTERÍSTICAS TÉCNICAS – CT				
	Classificação/valor	Fonte	Coefficiente	Comentário
Altura (m)	16,9	Ourtoga	1	
Comprimento (m)	111	Ourtoga	2	
Tipo de barragem	Terra homogênea / enrocamento / terra enrocamento	AESA	3	
Tipo de fundação	Rocha alterada mole / saprolito / solo compacto	Sem Informação	4	
Idade (anos)	< 5 anos ou > 50 anos ou sem informação (4)	Sem Informação	4	
Vazão projeto (anos)	TR < 500 anos ou Desconhecida / Estudo não confiável (10)	Sem Informação	10	
Total CT			24	
ESTADO DE CONSERVAÇÃO – EC				
	Classificação/valor	Fonte	Coefficiente	Comentário
Confiabilidade das estruturas extravasoras	Estruturas civis e hidroeletrônicas preparadas para a operação, mas sem fontes de suprimento de energia de emergência / canais ou vertedouro (tipo soleira livre) com erosões ou obstruções, porém sem riscos a estrutura vertente.	AESA	4	
Confiabilidade das estruturas de adução	Estruturas civis e dispositivos hidroeletrônicos em condições adequadas de manutenção e funcionamento	AESA	0	
Percolação	Surgência nas áreas de jusante, taludes ou ombreiras com carreamento de material ou com vazão crescente	AESA	8	
Deformações e recalques	Existência de trincas, abatimentos ou escorregamentos expressivos, com potencial de comprometimento da segurança	AESA	8	
Deterioração taludes	Erosões superficiais, ferrugem exposta, crescimento de vegetação generalizada, gerando necessidade de monitoramento ou atuação corretiva(5)	AESA	5	
Eclusa	Não possui eclusa(0)		0	
Total EC			25	
PLANO DE SEGURANÇA DA BARRAGEM – PS				
	Classificação/valor	Fonte	Coefficiente	Comentário
Documentação de projeto	inexiste documentação de projeto		8	
Estrutura organizacional	Não possui estrutura organizacional e responsável técnico pela segurança da barragem		8	
Procedimentos segurança	Não possui e não aplica procedimentos para monitoramento e inspeções		6	
Regra operacional dispositivos descarga	Não		6	
Relatórios Inspeção e segurança	Não emite os relatórios(5)		5	
Total PS			33	
				Comentário
Categoria de Risco	ALTO		82	



Barragem	Sítio Mateus II
Município	Bonito de Santa Fé
UF	PB
Coordenadas geográficas	-7.29702777 ; -38.43056
Altura (m)	17,7
Volume (hm ³)	0,648
Curso d'água barrado	Riacho dos Patos

Ficha de Classificação de Barragem por Categoria de Risco				
CARACTERÍSTICAS TÉCNICAS – CT				
	Classificação/valor	Fonte	Coefficiente	Comentário
Altura (m)	17,7	Ourtoga	1	
Comprimento (m)	160	Ourtoga	2	
Tipo de barragem	Terra homogênea /enrocamento / terra enrocamento	AESA	3	
Tipo de fundação	Rocha alterada mole / saprolito / solo compacto	Sem Informação	4	
Idade (anos)	< 5 anos ou > 50 anos ou sem informação (4)	Sem Informação	4	
Vazão projeto (anos)	TR < 500 anos ou Desconhecida / Estudo não confiável (10)	Sem Informação	10	
Total CT			24	
ESTADO DE CONSERVAÇÃO – EC				
	Classificação/valor	Fonte	Coefficiente	Comentário
Confiabilidade das estruturas extravasoras	Estruturas civis e hidroeletrônicas preparadas para a operação, mas sem fontes de suprimento de energia de emergência / canais ou vertedouro (tipo soleira livre) com erosões ou obstruções, porém sem riscos a estrutura vertente.	AESA	4	
Confiabilidade das estruturas de adução	Estruturas civis e dispositivos hidroeletrônicos em condições adequadas de manutenção e funcionamento	AESA	0	
Percolação	Surgência nas áreas de jusante, taludes ou ombreiras com carreamento de material ou com vazão crescente	AESA	8	
Deformações e recalques	Existência de trincas, abatimentos ou escorregamentos expressivos, com potencial de comprometimento da segurança	AESA	8	
Deterioração taludes	Erosões superficiais, ferragem exposta, crescimento de vegetação generalizada, gerando necessidade de monitoramento ou atuação corretiva(5)	AESA	5	
Eclusa	Não possui eclusa(0)		0	
Total EC			25	
PLANO DE SEGURANÇA DA BARRAGEM – PS				
	Classificação/valor	Fonte	Coefficiente	Comentário
Documentação de projeto	inexiste documentação de projeto		8	
Estrutura organizacional	Não possui estrutura organizacional e responsável técnico pela segurança da barragem		8	
Procedimentos segurança	Não possui e não aplica procedimentos para monitoramento e inspeções		6	
Regra operacional dispositivos descarga	Não		6	
Relatórios Inspeção e segurança	Não emite os relatórios(5)		5	
Total PS			33	
				Comentário
Categoria de Risco	ALTO		82	

Barragem	Sítio Serrinha
Município	Monte Horebe
UF	PB
Coordenadas geográficas	-7.192156 ; -38.616044
Altura (m)	27,5
Volume (hm ³)	0,645
Curso d'água barrado	Riacho dos Patos

Ficha de Classificação de Barragem por Categoria de Risco				
CARACTERÍSTICAS TÉCNICAS – CT				
	Classificação/valor	Fonte	Coefficiente	Comentário
Altura (m)	27,5	Ourtoga	1	
Comprimento (m)	136,5	Ourtoga	2	
Tipo de barragem	Terra homogênea /enrocamento / terra enrocamento	AESA	3	
Tipo de fundação	Rocha alterada mole / saprolito / solo compacto	Sem Informação	4	
Idade (anos)	< 5 anos ou > 50 anos ou sem informação (4)	Sem Informação	4	
Vazão projeto (anos)	TR < 500 anos ou Desconhecida / Estudo não confiável (10)	Sem Informação	10	
Total CT			24	
ESTADO DE CONSERVAÇÃO – EC				
	Classificação/valor	Fonte	Coefficiente	Comentário
Confiabilidade das estruturas extravasoras	Estruturas civis e hidroeletrônicas preparadas para a operação, mas sem fontes de suprimento de energia de emergência / canais ou vertedouro (tipo soleira livre) com erosões ou obstruções, porém sem riscos a estrutura vertente.	AESA	4	
Confiabilidade das estruturas de adução	Estruturas civis e dispositivos hidroeletrônicos em condições adequadas de manutenção e funcionamento	AESA	0	
Percolação	Surgência nas áreas de jusante, taludes ou ombreiras com carreamento de material ou com vazão crescente	AESA	8	
Deformações e recalques	Existência de trincas, abatimentos ou escorregamentos expressivos, com potencial de comprometimento da segurança	AESA	8	
Deterioração taludes	Erosões superficiais, ferragem exposta, crescimento de vegetação generalizada, gerando necessidade de monitoramento ou atuação corretiva(5)	AESA	5	
Eclusa	Não possui eclusa(0)		0	
Total EC			25	
PLANO DE SEGURANÇA DA BARRAGEM – PS				
	Classificação/valor	Fonte	Coefficiente	Comentário
Documentação de projeto	inexiste documentação de projeto		8	
Estrutura organizacional	Não possui estrutura organizacional e responsável técnico pela segurança da barragem		8	
Procedimentos segurança	Não possui e não aplica procedimentos para monitoramento e inspeções		6	
Regra operacional dispositivos descarga	Não		6	
Relatórios Inspeção e segurança	Não emite os relatórios(5)		5	
Total PS			33	
				Comentário
Categoria de Risco	ALTO		82	

Barragem	Vaca Brava
Município	Areia
UF	PB
Coordenadas geográficas	-6,987150 ; -35,752420
Altura (m)	25
Volume (hm ³)	3,784
Curso d'água barrado	Riacho Vaca Brava

Ficha de Classificação de Barragem por Categoria de Risco				
CARACTERÍSTICAS TÉCNICAS – CT				
	Classificação/valor	Fonte	Coefficiente	Comentário
Altura (m)	25	Ourtoga	1	
Comprimento (m)	171	Ourtoga	2	
Tipo de barragem	Terra homogênea /enrocamento / terra enrocamento	AESA	3	
Tipo de fundação	Rocha alterada mole / saprolito / solo compacto	Sem Informação	4	
Idade (anos)	< 5 anos ou > 50 anos ou sem informação (4)	Sem Informação	4	
Vazão projeto (anos)	TR < 500 anos ou Desconhecida / Estudo não confiável (10)	Sem Informação	10	
Total CT			24	
ESTADO DE CONSERVAÇÃO – EC				
	Classificação/valor	Fonte	Coefficiente	Comentário
Confiabilidade das estruturas extravasoras	Estruturas civis e hidroeletrônicas preparadas para a operação, mas sem fontes de suprimento de energia de emergência / canais ou vertedouro (tipo soleira livre) com erosões ou obstruções, porém sem riscos a estrutura vertente.	AESA	4	
Confiabilidade das estruturas de adução	Estruturas civis e dispositivos hidroeletrônicos em condições adequadas de manutenção e funcionamento	AESA	0	
Percolação	Surgência nas áreas de jusante, taludes ou ombreiras com carreamento de material ou com vazão crescente	AESA	8	
Deformações e recalques	Existência de trincas, abatimentos ou escorregamentos expressivos, com potencial de comprometimento da segurança	AESA	8	
Deterioração taludes	Erosões superficiais, ferrugem exposta, crescimento de vegetação generalizada, gerando necessidade de monitoramento ou atuação corretiva(5)	AESA	5	
Eclusa	Não possui eclusa(0)		0	
Total EC			25	
PLANO DE SEGURANÇA DA BARRAGEM – PS				
	Classificação/valor	Fonte	Coefficiente	Comentário
Documentação de projeto	inexiste documentação de projeto		8	
Estrutura organizacional	Não possui estrutura organizacional e responsável técnico pela segurança da barragem		8	
Procedimentos segurança	Não possui e não aplica procedimentos para monitoramento e inspeções		6	
Regra operacional dispositivos descarga	Não		6	
Relatórios Inspeção e segurança	Não emite os relatórios(5)		5	
Total PS			33	
				Comentário
Categoria de Risco	ALTO		82	

Barragem	Vidéo
Município	Conceição
UF	PB
Coordenadas geográficas	
Altura (m)	15,68
Volume (hm ³)	6,04
Curso d'água barrado	Riacho do Vidéo

Ficha de Classificação de Barragem por Categoria de Risco				
CARACTERÍSTICAS TÉCNICAS – CT				
	Classificação/valor	Fonte	Coefficiente	Comentário
Altura (m)	30	Ourtoga	1	
Comprimento (m)	476	Ourtoga	3	
Tipo de barragem	Terra homogênea / enrocamento / terra enrocamento	AESA	3	
Tipo de fundação	Rocha alterada mole / saprolito / solo compacto	Sem Informação	4	
Idade (anos)	< 5 anos ou > 50 anos ou sem informação (4)	Sem Informação	4	
Vazão projeto (anos)	TR < 500 anos ou Desconhecida / Estudo não confiável (10)	Sem Informação	10	
Total CT			25	
ESTADO DE CONSERVAÇÃO – EC				
	Classificação/valor	Fonte	Coefficiente	Comentário
Confiabilidade das estruturas extravasoras	Estruturas civis e hidroeletrônicas preparadas para a operação, mas sem fontes de suprimento de energia de emergência / canais ou vertedouro (tipo soleira livre) com erosões ou obstruções, porém sem riscos a estrutura vertente.	AESA	4	
Confiabilidade das estruturas de adução	Estruturas civis e dispositivos hidroeletrônicos em condições adequadas de manutenção e funcionamento	AESA	0	
Percolação	Surgência nas áreas de jusante, taludes ou ombreiras com carreamento de material ou com vazão crescente	AESA	8	
Deformações e recalques	Existência de trincas, abatimentos ou escorregamentos expressivos, com potencial de comprometimento da segurança	AESA	8	
Deterioração taludes	Erosões superficiais, ferragem exposta, crescimento de vegetação generalizada, gerando necessidade de monitoramento ou atuação corretiva(5)	AESA	5	
Eclusa	Não possui eclusa(0)		0	
Total EC			25	
PLANO DE SEGURANÇA DA BARRAGEM – PS				
	Classificação/valor	Fonte	Coefficiente	Comentário
Documentação de projeto	inexiste documentação de projeto		8	
Estrutura organizacional	Não possui estrutura organizacional e responsável técnico pela segurança da barragem		8	
Procedimentos segurança	Não possui e não aplica procedimentos para monitoramento e inspeções		6	
Regra operacional dispositivos descarga	Não		6	
Relatórios Inspeção e segurança	Não emite os relatórios(5)		5	
Total PS			33	
				Comentário
Categoria de Risco	ALTO		83	

IV) Inserção dos dados das barragens regularizadas no Sistema Nacional de Informações sobre Segurança de Barragens (SNISB).

As barragens no item I foram inseridas no Sistema Nacional de Informações sobre Segurança de Barragens (SNISB). O código do SNISB e as barragens podem ser observados no item 1.5 (a).

V) Regulamentação, no âmbito do estado, da Lei nº 12.334/2010 em relação aos seguintes itens: Plano de Segurança de Barragem, Plano de Ação de Emergência (PAE), Inspeções Regular e Especial, e Revisão Periódica de Segurança de Barragem.

Foi elaborado a resolução de regulamento para o PAE e para as Inspeções de Segurança Regular e Especial, baseada na resolução da ANA. Segue no item 1.5 (f) a resolução e (g) publicação em diário oficial.

1.5 (f) – Resolução 002 de 28 de março de 2019



SECRETARIA DE ESTADO DA INFRAESTRUTURA, DOS RECURSOS HÍDRICOS,
DO MEIO AMBIENTE E DA CIÊNCIA E TECNOLOGIA - SEIRHMACT
AGÊNCIA EXECUTIVA DE GESTÃO DAS ÁGUAS DO ESTADO DA PARAÍBA - AESA

RESOLUÇÃO 002, DE 28 DE MARÇO DE 2019.

Estabelece a periodicidade de execução ou atualização, a qualificação dos responsáveis técnicos, o conteúdo mínimo e o nível de detalhamento do Plano de Segurança da Barragens, das Inspeções de Segurança Regular e Especial, da Revisão Periódica de Segurança de Barragens e do Plano de Ação de Emergência, conforme art. 8º, 9º, 10, 11 e 12 da Lei nº 12.334 de 20 de setembro de 2010, que estabelece a Política Nacional de Segurança de Barragens - PNSB.

A AGÊNCIA EXECUTIVA DE GESTÃO DAS ÁGUAS DO ESTADO DA PARAÍBA – AESA, no exercício das atribuições lhes são conferidas pela Lei 7.779 de 07 de julho de 2005, e:

Considerando que compete à AESA, fiscalizar a segurança de barragens para as quais outorgou o direito de uso dos recursos hídricos, quando se tratar de acumulação de água, excetuado os casos de aproveitamento hidrelétrico, conforme art. 5, inciso I, da Lei Federal nº 12.334, de 20 de setembro de 2010;

Considerando que a Lei Federal nº 12.334, de 20 de setembro de 2010, em seu artigo 8º atribui ao órgão ou à entidade fiscalizadora estabelecer a periodicidade de atualização, a qualificação do responsável técnico, o conteúdo mínimo e o nível de detalhamento do Plano de Segurança da Barragem e do Plano de Ação de Emergência (PAE);

Considerando que a Lei Federal nº 12.334, de 20 de setembro de 2010, em seu artigo 9º, atribui aos órgãos fiscalizadores a competência para definir a periodicidade, a qualificação da equipe técnica responsável, o conteúdo mínimo e o nível de detalhamento das inspeções de segurança regular e especial.

Considerando que a Resolução CNRH nº 143, de 10 de Julho de 2012, estabelece critérios gerais de classificação de barragens por categoria de risco, dano potencial associado e pelo seu volume, em atendimento ao art. 7º da Lei Federal nº 12.334, de 20 de setembro de 2010.

RESOLVE:

Art. 1º A periodicidade de atualização, a qualificação do responsável e equipe técnica, o conteúdo mínimo e o nível de detalhamento do Plano de Segurança da Barragem e da Revisão Periódica de Segurança da Barragem são aqueles definidos nesta Resolução.

Art. 2º Para efeito desta Resolução consideram-se:

I - Anomalia: qualquer deficiência, irregularidade, anormalidade ou deformação que possa afetar a segurança da barragem;

II - Área afetada: área a jusante ou a montante, potencialmente comprometida por eventual ruptura da barragem;





III - Barragem: qualquer obstrução em um curso permanente ou temporário de água, ou talvegue, para fins de retenção ou acumulação de substâncias líquidas ou de misturas de líquidos e sólidos, compreendendo o barramento e as estruturas associadas;

IV - Barragens novas: barragens cujo início do primeiro enchimento ocorrer após a publicação desta Resolução;

V - Barragens existentes: barragens cujo início do primeiro enchimento ocorrer em data anterior à publicação desta Resolução;

VI - Barragens Fiscalizadas pela AESA: barragens situadas em rios de domínio do Estado da Paraíba, exceto aquelas destinadas à disposição de resíduos industriais ou rejeitos de mineração ou cujo uso preponderante seja a geração hidrelétrica;

VII - Categoria de Risco: classificação da barragem de acordo com os aspectos que possam influenciar na possibilidade de ocorrência de acidente, levando-se em conta as características técnicas, o estado de conservação e o Plano de Segurança da Barragem;

VIII - Coordenador do PAE: responsável por coordenar as ações descritas no PAE, devendo estar disponível para atuar, prontamente, nas situações de emergência em potencial da barragem, podendo ser o empreendedor ou pessoa designada por este;

IX - Dano Potencial Associado: dano que pode ocorrer devido a rompimento, vazamento, infiltração no solo ou mau funcionamento de uma barragem, independentemente da sua probabilidade de ocorrência, podendo ser graduado de acordo com as perdas de vidas humanas e impactos sociais, econômicos e ambientais;

X - Declaração de início ou encerramento da emergência: declaração emitida pelo empreendedor ou pelo coordenador do PAE para as autoridades públicas competentes, estabelecendo o início ou o fim da situação de emergência;

XI - Empreendedor: agente privado ou governamental com direito real sobre as terras onde se localizam a barragem e o reservatório ou que explore a barragem para benefício próprio ou da coletividade;

XII - Fluxograma de Notificação do Plano de Ação de Emergência: documento em forma gráfica que demonstra quem deverá ser notificado, por quem e em qual prioridade, para cada situação de emergência em potencial;

XIII- Inspeção de Segurança Especial - ISE: atividade sob a responsabilidade do empreendedor que visa a avaliar as condições de segurança da barragem em situações específicas, devendo ser realizada por equipe multidisciplinar de especialistas nas fases de construção, operação e desativação;

XIV - Inspeção de Segurança Regular - ISR: atividade sob responsabilidade do empreendedor que visa a identificar e a avaliar anomalias que afetem potencialmente as condições de segurança e de operação da barragem, bem como seu estado de conservação, devendo ser realizada, regularmente, com a periodicidade estabelecida nesta Resolução;

XV - Matriz de Categoria de Risco e Dano Potencial Associado: matriz constante do Anexo I desta Resolução, que relaciona classificação de Categoria de Risco e Dano Potencial Associado conforme Anexo II da Resolução CNRH nº 143 de 10 de julho de 2012, com objetivo de estabelecer a abrangência do Plano de Segurança da Barragem e periodicidade da Revisão Periódica de Segurança da Barragem e do Plano de Segurança de Barragem;

XVI - Nível de Perigo da Anomalia (NPA): gradação dada a cada anomalia em função do perigo causado à segurança da barragem;



XVII - Nível de Perigo Global da Barragem (NPGB): gradação dada à barragem em função do comprometimento de sua segurança decorrente do efeito conjugado das anomalias;

XVIII - Nível de Resposta: gradação dada no âmbito do Plano de Ação de Emergência - PAE às situações de emergência em potencial da barragem, que possam comprometer a sua segurança e a ocupação na área afetada;

XIX - Plano de Ação de Emergência - PAE: documento formal elaborado pelo empreendedor, no qual estão identificadas as situações de emergência em potencial da barragem, estabelecidas as ações a serem executadas nesses casos e definidos os agentes a serem notificados, com o objetivo de minimizar danos e perdas de vida;

XX - Plano de Segurança da Barragem - PSB: instrumento da Política Nacional de Segurança de Barragens - PNSB utilizado para a gestão da segurança de barragem, cujo conteúdo mínimo está detalhado no Anexo II desta Resolução;

XXI - Revisão Periódica de Segurança de Barragem - RPSB: estudo cujo objetivo é diagnosticar o estado geral de segurança da barragem, considerando o atual estado da arte para os critérios de projeto, a atualização de dados hidrológicos, as alterações das condições a montante e a jusante do empreendimento, e indicar as ações a serem adotadas pelo empreendedor para a manutenção da segurança;

XXII - Sistema de Alerta: conjunto de equipamentos ou recursos tecnológicos para informar a população potencialmente afetada na Zona de Autossalvamento - ZAS sobre a ocorrência de perigo iminente;

XXIII - Situação de emergência em potencial da barragem: situação que possa causar dano à integridade estrutural e operacional da barragem, à preservação da vida, da saúde, da propriedade e do meio ambiente;

XXIV - Zona de Autossalvamento - ZAS: região do vale a jusante da barragem em que se considera que os avisos de alerta à população são da responsabilidade do empreendedor, por não haver tempo suficiente para uma intervenção das autoridades competentes em situações de emergência, devendo-se adotar, no mínimo, a menor das seguintes distâncias para a sua delimitação: a distância que corresponda a um tempo de chegada da onda de inundação igual a trinta minutos ou 10 km.

XXV - Equipe de Segurança da Barragem: conjunto de profissionais responsáveis pelas ações de segurança da barragem, podendo ser composta por profissionais do próprio empreendedor ou contratada especificamente para este fim.

XXVI - Representante legal do Empreendedor: o empresário individual, o sócio-administrador, o presidente, o diretor, o administrador ou outro responsável, assim definido em Requerimento de Empresário, Contrato Social ou sua consolidação, Estatuto ou Ata, devidamente arquivados na Junta Comercial (art. 1.150 da Lei Federal nº. 10.406/2002), que poderá ser representado por procurador.

TÍTULO I

DA MATRIZ DE RISCO E DANO POTENCIAL ASSOCIADO

Art.3º As Barragens Fiscalizadas pela AESA serão classificadas de acordo com a Matriz de Categoria de Risco e o Dano Potencial Associado, constante no anexo I, nas classes A, B, C, D e E.



Parágrafo Único. A AESA poderá atualizar a classificação das barragens em decorrência da alteração de suas características ou da ocupação do vale a jusante que requirem a revisão da categoria de Risco ou do Dano Potencial Associado à barragem.

TÍTULO II DO PLANO DE SEGURANÇA DA BARRAGEM - PSB

Capítulo I DA ESTRUTURA E DO CONTEÚDO MÍNIMO

Art. 4º O Plano de Segurança da Barragem é um instrumento da Política Nacional de Segurança de Barragens, de implementação obrigatória pelo Empreendedor, cujo objetivo é auxiliá-lo na gestão da segurança da barragem.

Art. 5º O Plano de Segurança da Barragem deverá ser composto por 5 (cinco) volumes, respectivamente:

- I - Volume I- Informações Gerais;
- II - Volume II- Planos e Procedimentos;
- III - Volume III - Registros e Controles;
- IV - Volume IV - Plano de Ação de Emergência;
- V - Volume V - Revisão Periódica de Segurança de Barragem.

§1º Os Relatórios de ISR e das ISE deverão ser inseridos no Volume IV do PSB.

§2º O conteúdo mínimo de cada volume está detalhado no anexo II.

Art. 6º A abrangência do Plano de Segurança da Barragem será definida em função da Matriz de Categoria de Risco e Dano Potencial Associado, conforme art. 3º, sendo:

- I - classe A: Volumes I, II, III, IV e V;
- II - classe B: Volumes I, II, III, e V;
- III - classe C: Volumes I, II, III, e V;
- IV - classe D: Volumes I, II, III e V;
- V - classe E: Volumes I, II, III e V.

§1º A extensão e detalhamento de cada volume do Plano de Segurança da Barragem deverá ser proporcional à complexidade da barragem e suficiente para garantir as condições adequadas de segurança.

§2º A AESA poderá determinar a elaboração do Volume IV - Plano de Ação de Emergência, sempre que considerar necessário, independente da classe da barragem.

Capítulo II DA ELABORAÇÃO DO PLANO DE SEGURANÇA DA BARRAGEM

Art. 7º O Plano de Segurança da Barragem deverá ser elaborado até o início da operação da barragem, a partir de quando deverá estar disponível para utilização pela Equipe de Segurança de Barragem.



Parágrafo único. O Plano de Segurança da Barragem deverá estar disponível no próprio local da barragem e, bem como na sede do Empreendedor, na inexistência de escritório no local, na regional ou sede do empreendedor, o que for mais próximo da barragem.

Art. 8º À medida que ocorrerem as atividades de operação, monitoramento, manutenção, bem como das inspeções regulares e especiais, os respectivos registros devem ser inseridos no Volume III do Plano de Segurança da Barragem.

Art. 9º O Plano de Segurança da Barragem deverá ser atualizado em decorrência das inspeções regulares e especiais, das Revisões Periódicas de Segurança da Barragem e das atualizações do PAE, incorporando suas exigências e recomendações.

Parágrafo único. Todas as atualizações a que se refere o caput deverão ser anotadas e assinadas em folha de controle de alterações, que deverá fazer parte dos volumes respectivos.

TÍTULO III

DA REVISÃO PERIÓDICA DE SEGURANÇA DE BARRAGEM - RPSB

Capítulo I

DA ESTRUTURA E DO CONTEÚDO MÍNIMO

Art. 10. A Revisão Periódica de Segurança de Barragem, parte integrante do Plano de Segurança da Barragem, tem por objetivo verificar o estado geral de segurança da barragem, considerando o atual estado da arte para os critérios de projeto, a atualização dos dados hidrológicos e as alterações das condições a montante e a jusante da barragem.

Art. 11. A Revisão Periódica de Segurança de Barragem deverá indicar as ações a serem adotadas pelo Empreendedor para a manutenção da segurança, compreendendo, para tanto:

I - O exame de toda a documentação da barragem, em particular dos relatórios de inspeção;

II - O exame dos procedimentos de manutenção e operação adotados pelo empreendedor;

III - A análise comparativa do desempenho da barragem em relação às revisões efetuadas anteriormente.

Parágrafo único. O conteúdo mínimo da Revisão Periódica de Segurança de Barragem está detalhado no Anexo II.

Art. 12. O produto final da Revisão Periódica de Segurança de Barragem será um relatório que corresponde ao Volume V do Plano de Segurança da Barragem, e deverá indicar a necessidade, quando cabível, de:

I - Elaboração ou alteração dos planos de operação, manutenção, instrumentação, testes ou inspeções;

II - Dispositivos complementares de descarga;

III - Implantação, incremento ou melhoria nos dispositivos e frequências de instrumentação e monitoramento;

IV - Obras ou reformas para garantia da estabilidade estrutural da barragem; e

V - Outros aspectos relevantes indicados pelo responsável técnico pelo documento.



Capítulo II

DA PERIODICIDADE DA REVISÃO PERIÓDICA DE SEGURANÇA DE BARRAGEM

Art. 13. A periodicidade mínima da Revisão Periódica de Segurança de Barragem é definida em função da Matriz de Categoria de Risco e Dano Potencial Associado constante do anexo I, sendo:

- I - Classe A: a cada 5 (cinco) anos;
- II - Classe B: a cada 5 (cinco) anos;
- III - Classe C: a cada 7 (sete) anos;
- IV - Classe D a cada 10(dez) anos;
- V- Classe E: a cada 10 (dez) anos.

Art. 14 Em caso de alteração na classificação, a AESA poderá estipular novo prazo para realização da RPSB subsequente.

Art. 15 O Resumo Executivo da Revisão Periódica de Segurança da Barragem - RPSB deverá ser enviado à AESA, em meio digital, até 31 de janeiro do ano subsequente de sua realização, juntamente com a respectiva Anotação de Responsabilidade Técnica e com as assinaturas do Responsável Técnico pela elaboração do Relatório e do representante legal do empreendedor.

Parágrafo único. Para as barragens novas, o prazo para a primeira RPSB começa a contar do início do primeiro enchimento.

Capítulo III

DA INSPEÇÃO DE SEGURANÇA REGULAR - ISR

Seção I

Do Conteúdo Mínimo e do Nível de Detalhamento do Relatório da ISR

Art. 16 O produto final da ISR é um Relatório, cujo conteúdo mínimo e nível de detalhamento estão dispostos no Anexo II.

Art. 17 A classificação do Nível de Perigo da Anomalia (NPA) deverá constar no Relatório da ISR e será definida de acordo com as seguintes orientações:

- a) Normal: quando determinada anomalia não compromete a segurança da barragem;
- b) Atenção: quando determinada anomalia não compromete de imediato a segurança da barragem, mas, caso venha a progredir, pode comprometê-la, devendo ser controlada, monitorada ou reparada;
- c) Alerta: quando determinada anomalia compromete a segurança da barragem, devendo ser tomadas providências imediatas para a sua eliminação;
- d) Emergência: quando determinada anomalia representa alta probabilidade de ruptura da barragem.

Parágrafo único. No caso de anomalias classificadas como Alerta ou Emergência, deverá constar obrigatoriamente no Relatório da ISR o prazo máximo para que sejam sanadas.





Art. 18 O Nível de Perigo Global da Barragem (NPGB) deverá constar no Relatório da ISR, considerando as seguintes definições:

a) Normal: quando o efeito conjugado das anomalias não compromete a segurança da barragem.

b) Atenção: quando o efeito conjugado das anomalias não compromete de imediato a segurança da barragem, mas caso venha a progredir, pode comprometê-la, devendo ser controlada, monitorada ou reparada.

c) Alerta: quando o efeito conjugado das anomalias compromete a segurança da barragem, devendo ser tomadas providências imediatas para eliminá-las.

d) Emergência: quando o efeito conjugado das anomalias representa alta probabilidade de ruptura da barragem.

Parágrafo único. O NPGB será no mínimo igual ao NPA de maior gravidade, devendo, no que couber, estar compatibilizado com o Nível de Resposta previsto no artigo 29.

Seção II

Da Periodicidade de Execução e do Prazo para Elaboração do Relatório da ISR

Art. 19 A ISR deverá ser realizada pelo empreendedor, no mínimo, uma vez por ano.

§ 1º Considera-se, para os fins deste artigo, o ano civil, compreendido entre 01 de janeiro e 31 de dezembro.

§ 2º O empreendedor de barragem enquadrada na Classe D da Matriz constante no Anexo I poderá realizar as inspeções a que se refere o caput com periodicidade bial.

§ 3º Além das inspeções previstas no presente regulamento, a AESA poderá exigir outras ISR, a qualquer tempo.

Art. 20 Até 31 de dezembro do ano da realização da ISR, o empreendedor deverá preencher, diretamente em plataforma digital disponibilizada pela AESA, o Extrato da ISR e inserir uma cópia digital do Relatório da ISR, bem como da respectiva Anotação de Responsabilidade Técnica.

Parágrafo único. No caso de o NPGB ser classificado como Emergência, o empreendedor deverá informar imediatamente à AESA e à Defesa Civil.

Capítulo IV

DA INSPEÇÃO DE SEGURANÇA ESPECIAL – ISE

Seção I

Do Conteúdo Mínimo e do Nível de Detalhamento do Relatório da ISE

Art. 21 O produto final da ISE é um Relatório com parecer conclusivo sobre as condições de segurança da barragem, contendo recomendações e medidas detalhadas para mitigação e solução dos problemas encontrados e/ou prevenção de novas ocorrências.

Seção II

Da Realização da ISE

Art. 22 O empreendedor deverá realizar ISE:

I – quando o NPGB for classificado como Alerta ou Emergência;

II – antes do início do primeiro enchimento do reservatório;



III – quando da realização da Revisão Periódica de Segurança de Barragem;
IV – quando houver deplecionamento rápido do reservatório;
V – após eventos extremos, tais como: cheias extraordinárias, sismos e secas prolongadas;

VI – em situações de descomissionamento ou abandono da barragem;

VII – em situações de sabotagem;

§1º Em qualquer situação, a AESA poderá requerer uma ISE, se julgar necessário.

§2º As barragens classificadas na Classe D, conforme a Matriz de Classificação, devem realizar ISE, obrigatoriamente, nas situações dos incisos I a III deste artigo.

§3º Assim que concluído o Relatório da ISE, deve ser enviada à AESA uma cópia em meio digital.

Capítulo VI

DO PLANO DE AÇÃO DE EMERGÊNCIA – PAE

Seção I

Das Diretrizes para Elaboração, do Conteúdo Mínimo e do Nível de Detalhamento do PAE

Art. 23 O PAE será exigido para barragens de Classes A e B, conforme Matriz de Classificação constante do Anexo I.

Art. 24 O PAE deverá contemplar o previsto no artigo 12 da Lei nº 12.334, de 20 de setembro de 2010, e seu nível de detalhamento deve seguir o estabelecido no Anexo II.

Parágrafo único. Para as barragens com altura inferior a 15 m e capacidade do reservatório inferior a 3.000.000 m³, a AESA, a seu critério, poderá aceitar a apresentação de estudo simplificado para elaboração do mapa de inundação.

Seção II

Do Prazo para Elaboração e da Periodicidade de Atualização e Revisão do PAE

Art. 25 O PAE deverá ser elaborado, para barragens novas, antes do início da do primeiro enchimento, a partir de quando deverá estar disponível para utilização.

Art. 26 O PAE deverá ser atualizado anualmente nos seguintes aspectos:

I - endereços, telefones e e-mails dos contatos contidos no Fluxograma de Notificação; responsabilidades gerais no PAE;

II - listagem de recursos materiais e logísticos disponíveis a serem utilizados em situação de emergência; e

III - outras informações que tenham se alterado no período.

Parágrafo único. É de responsabilidade do empreendedor a divulgação da atualização do PAE e a substituição das versões disponibilizadas aos entes constantes dos incisos do artigo 26.

Art. 27 O PAE deverá ser revisado por ocasião da realização de cada RPSB.

Parágrafo único. A revisão do PAE implica reavaliação da ocupação a jusante e da eventual necessidade de elaboração de novo mapa de inundação.



Seção III Da disponibilização do PAE

Art. 28 O PAE, quando exigido, deverá estar disponível, além do estabelecido no parágrafo único, do artigo 7º:

- I – na residência do coordenador do PAE;
- II – nas prefeituras dos municípios abrangidos pelo PAE;
- III – nos organismos de Defesa Civil dos municípios e estados abrangidos pelo PAE;
- IV – nas instalações dos empreendedores de barragens localizados na área afetada por um possível rompimento.

Parágrafo Único. O empreendedor deve atender às solicitações de informações adicionais de autoridades públicas, para fins de esclarecimento do conteúdo do PAE.

Seção IV Das Situações de Emergência em Potencial e das Responsabilidades

Art. 29 Ao se detectar uma situação que possivelmente comprometa a segurança da barragem e/ou de áreas no vale a jusante, dever-se-á avaliá-la e classificá-la, de acordo com o Nível de Resposta, conforme código de cores padrão em:

I- Nível de Resposta 0 (verde): quando a situação encontrada ou a ação de eventos externos à barragem não compromete a sua segurança, mas deve ser controlada e monitorada ao longo do tempo;

II- Nível de Resposta 1 (amarelo): quando a situação encontrada ou a ação de eventos externos à barragem não compromete a sua segurança no curto prazo, mas deve ser controlada, monitorada ou reparada;

III- Nível de Resposta 2 (laranja): quando a situação encontrada ou a ação de eventos externos à barragem represente ameaça à segurança da barragem no curto prazo, devendo ser tomadas providências para a eliminação do problema;

IV- Nível de Resposta 3 (vermelho): quando a situação encontrada ou a ação de eventos externos à barragem represente alta probabilidade de ruptura, devendo ser tomadas medidas para prevenção e redução dos danos decorrentes do colapso da barragem.

§1º A convenção adotada neste artigo deve ser utilizada na comunicação entre o empreendedor e as autoridades competentes sobre a situação de emergência em potencial da barragem.

§2º O disposto nesse artigo deve, no que couber, estar compatibilizado com o NPGB.

Art. 30 Cabe ao empreendedor da barragem:

- I- providenciar a elaboração do PAE;
- II- promover treinamentos internos, no máximo a cada dois anos, e manter os respectivos registros das atividades;
- III- participar de simulações de situações de emergência, em conjunto com prefeituras, Defesa Civil e população potencialmente afetada na ZAS;
- IV- designar, formalmente, o Coordenador do PAE podendo ser o próprio empreendedor;



V - detectar, avaliar e classificar as situações de emergência em potencial, de acordo com os Níveis de Resposta;

VI - emitir declaração de início e encerramento de emergência, obrigatoriamente para os Níveis de Resposta 2 e 3 (laranja e vermelho);

VII - executar as ações previstas no Fluxograma de Notificação do PAE;

VIII - alertar a população potencialmente afetada na ZAS, caso se declare Nível de Resposta 2 e 3 (laranja e vermelho), sem prejuízo das demais ações previstas no PAE e das ações das autoridades públicas competentes;

IX - estabelecer, em conjunto com a Defesa Civil, estratégias de comunicação e de orientação à população potencialmente afetada na ZAS sobre procedimentos a serem adotados nas situações do inciso anterior;

X - providenciar a elaboração do relatório de encerramento de emergência, conforme o artigo 31 desta Resolução.

Seção V

Do Encerramento da Emergência

Art. 31 Uma vez terminada a situação de emergência, o Coordenador do PAE deverá providenciar a elaboração do Relatório de Encerramento de Emergência, em até 60 dias, contendo:

I - descrição detalhada do evento e possíveis causas;

II - relatório fotográfico;

III - descrição das ações realizadas durante o evento, inclusive cópia das declarações emitidas e registro dos contatos efetuados;

IV - indicação das áreas afetadas com identificação dos níveis ou cotas altimétricas atingidas pela onda de cheia, quando couber;

V - consequências do evento, inclusive danos materiais à vida e à propriedade;

VI - proposições de melhorias para revisão do PAE;

VII - conclusões sobre o evento; e

VIII - ciência do responsável legal pelo empreendimento;

Parágrafo Único. Deverá ser encaminhada à AESA cópia, em meio digital, do Relatório de Encerramento da Emergência, assim que concluído.

Capítulo VII

DA QUALIFICAÇÃO DOS RESPONSÁVEIS TÉCNICOS

Art. 32 Os responsáveis técnicos pela elaboração do PSB, do PAE, da RPSB, da ISE e da ISR deverão ter registro no Conselho Regional de Engenharia e Agronomia (CREA), com atribuições profissionais para projeto ou construção ou operação ou manutenção de barragens compatíveis com as definidas pelo Conselho Federal de Engenharia e Agronomia (CONFEA), e deverão recolher Anotação de Responsabilidade Técnica destes serviços.

Art. 33 A RPSB e a ISE deverão ser realizadas por equipe multidisciplinar de especialistas com competência nas diversas disciplinas que envolvam a segurança da barragem em estudo.

TÍTULO IV DISPOSIÇÕES FINAIS E TRANSITÓRIAS

Art. 34 - O prazo limite para realização das revisões periódicas de segurança das barragens cuja operação tenha iniciado até a data de publicação desta resolução será função do número de barragens do Empreendedor e deverá respeitar os prazos totais e intermediários definidos no Anexo III.

§ 1º Para fins de contabilização do número de barragens por Empreendedor considerar-se-á todas as suas barragens, independente do tipo, porte e domínio do corpo d'água barrado.

§ 2º A sequência proposta de realização das revisões periódicas de segurança das barragens para os empreendedores que possuam mais de uma barragem deverá ser determinada em ordem decrescente de volume dos respectivos reservatórios.

§ 3º A elaboração do Plano de Segurança da Barragem deverá ser concluída em até 01 (um) ano após a primeira Revisão Periódica de Segurança de Barragem, a que se refere o caput.

Art. 35 Os empreendedores de barragens existentes que ainda não possuem a licença de obra hídrica, deverão encaminhar pedido de licença à AESA.

§1º A responsabilidade pelas barragens não assumidas por nenhum órgão público de governos federal, estadual ou municipal, e por nenhum agente privado, poderá ser atribuída aos seus beneficiários diretos.

§2º Quando houver mais de um beneficiário direto da barragem, poderá ser constituída associação para fins de obtenção de outorga e responsabilidade legal quanto à segurança da barragem.

§3º As barragens identificadas pela AESA que não tiverem empreendedor identificado no prazo referido no caput poderão ser objeto de processo de descomissionamento e demolição.

Art. 36 - A periodicidade de atualização, a qualificação do responsável técnico, o conteúdo mínimo e o nível de detalhamento do Plano de Ação de Emergência serão tratados em Resolução específica.

Art. 37 - O não cumprimento do disposto nesta Resolução sujeitará o infrator às penalidades previstas no artigo 50 da Lei Federal nº 9.433, de 8 de janeiro de 1997 e no artigo 31 da Decreto Estadual Nº 19.260, de 31 de outubro de 1997.

Art. 38 Revogam-se a Resolução nº 003, de 11 de fevereiro de 2016, publicada no Diário Oficial da Paraíba, no dia 02 de julho de 2016, página 9, e a Resolução nº 004, de 25 de novembro de 2016, publicada no Diário Oficial da Paraíba, no dia 06 de janeiro de 2017, página 3.

Art. 39 - Esta Resolução entra em vigor na data de sua publicação, revogando-se as demais disposições em contrário.

Porfírio Catão Cartaxo Loureiro
Diretor Presidente - AESA



ANEXO I- Matriz de Categoria de Risco e Dano Potencial Associado:

CATEGORIA DE RISCO	DANO POTENCIAL ASSOCIADO		
	ALTO	MÉDIO	BAIXO
ALTO	A	B	C
MÉDIO	A	C	D
BAIXO	A	C	E

ANEXO II- Estrutura e Conteúdo Mínimo do Plano de Segurança da Barragem

VOLUMES	CONTEUDO MÍNIMO	OBSERVAÇÕES
Volume I – Tomo I Informações Gerais e Declaração de Classificação da Barragem quanto ao Risco e Dano Potencial	<ol style="list-style-type: none"> 1. Identificação do Empreendedor 2. Caracterização do empreendimento; 3. Características técnicas do Projeto e da Construção; 4. Indicação da área do entorno das instalações e seus respectivos acessos a serem resguardados de quaisquer usos ou ocupações permanentes; 5. Estrutura organizacional, contatos dos responsáveis e qualificação técnica dos profissionais da equipe de segurança da barragem. 6. Quando for o caso, indicação da entidade responsável pela regra operacional do reservatório. 7. Declaração da classificação da barragem quanto à categoria de risco e dano potencial; 	
Volume I – Tomo 2 Documentação técnica do Empreendimento	<ol style="list-style-type: none"> 1. Projetos (básico e/ou executivo) 2. <i>Projeto como construído (As built);</i> 3. Manuais dos Equipamentos; 4. Licenças ambientais, outorgas e demais requerimentos legais. 	
Volume II Planos e Procedimentos	<ol style="list-style-type: none"> 1. Plano de operação, incluindo, mas não se limitando, à <ol style="list-style-type: none"> a. regra operacional dos dispositivos de descarga; b. procedimentos para atendimento às regras operacionais definidas pelo Empreendedor ou por entidade responsável, quando for o caso. 2. Planejamento das manutenções; 	A frequência mínima de inspeções de segurança regulares de barragens é definida em regulamento específico emitido pela AESA e deverá estar contemplada no Plano de Segurança da Barragem.





	3. Plano de monitoramento e instrumentação; 4. Planejamento das inspeções de segurança da barragem; e 5. Cronograma de testes de equipamentos hidráulicos, elétricos e mecânicos.	
Volume III Registros e Controles	1. Registros de Operação; 2. Registros da Manutenção; 3. Registros de Monitoramento e Instrumentação; 4. Fichas e relatórios de Inspeções de Segurança de Barragens; e 5. Registros dos testes de equipamentos hidráulicos, elétricos e mecânicos.	O conteúdo mínimo e o nível de detalhamento dos relatórios de inspeções de segurança regulares de barragens são definidos em regulamento específico emitido pela AESA e deverão estar contemplados no Plano de Segurança da Barragem
Volume IV Plano de Ação de Emergência- PAE		O conteúdo mínimo e o nível de detalhamento do Plano de Ação de Emergência serão tratados em regulamento específico.
Volume V Tomo I Revisão Periódica de Segurança da Barragem	1. Resultado de inspeção detalhada e adequada do local da barragem e de suas estruturas associadas; 2. Reavaliação do projeto existente, de acordo com os critérios de projeto aplicáveis à época da revisão. 3. Reavaliação da categoria de risco e dano potencial associado; 4. Atualização das séries e estudos hidrológicos e confrontação desses estudos com a capacidade dos dispositivos de descarga existentes. 5. Reavaliação dos procedimentos de operação, manutenção, testes, instrumentação e monitoramento; 6. Reavaliação do Plano de Ação de Emergência- PAE, quando for o caso; 7. Revisão dos relatórios das revisões periódicas de segurança de barragem de anteriores; 8. Relatório Final do estudo.	2. A reavaliação do projeto existente deve englobar, dentre os elementos dispostos abaixo, aqueles que possam ter sofrido alteração desde a revisão periódica anterior, em virtude de alterações de critérios de projeto, de atualização de séries hidrológicas, do resultado da inspeção detalhada ou da ocorrência de eventos extremos: i.Registros de construção, para determinar se a barragem foi construída em conformidade com as hipóteses de projeto e verificar a adequabilidade da sua estrutura e dos materiais de fundação. ii.Avaliação da estabilidade e adequação estrutural, resistência à percolação e erosão de todas as partes dos barramentos, incluindo-se suas fundações, bem como quaisquer barreiras naturais sob condições de carregamentos, normais e





		<p>extremos;</p> <p>iii. Avaliação da capacidade de todos os canais e condutos hidráulicos para descarregar seguramente as vazões de projeto e a adequação desses condutos hidráulicos para suportar a vazão afluyente de projeto e de esvaziamento do reservatório, caso necessário, em condições emergenciais;</p> <p>iv. Verificação do projeto de todas as comportas, válvulas, dispositivos de acionamento e controle de fluxo, incluindo-se os controles de fornecimento de energia ou de fluidos hidráulicos para assegurar a operação segura e confiável.</p> <p>v. Avaliação do comportamento da barragem frente a eventos extremos (sismos e cheias), considerando os eventos ocorridos a partir da construção da barragem</p> <p>vi. Verificação da adequação das instalações para enfrentar fenômenos especiais que afetem a segurança, por exemplo, entulhos ou erosão, que podem ter sido insuficientemente avaliados na fase de projeto.</p>
<p>Volume V Tomo 2 Resumo Executivo</p>	<ol style="list-style-type: none"> 1. Identificação da barragem e empreendedor; 2. Identificação do autor do trabalho; 3. Período de realização do trabalho; 4. Listagem dos estudos realizados; 5. Conclusões; 6. Recomendações; 7. Plano de ação de melhoria e 	





	cronograma de implantação das ações indicadas no trabalho.	
--	--	--

ANEXO III- Cronograma com prazo limite de realização da Revisão Periódica de Segurança de Barragem.

Nº DE BARRAGENS POR EMPREENDEDOR	PRAZOS PARA ELABORAÇÃO DAS REVISÕES PERIÓDICAS DE SEGURANÇA DE BARRAGEM (contados a partir da publicação desta resolução)	
	PRAZOS INTERMEDIÁRIOS	PRAZO LIMITE
1 barragem	-	1 ano
2 barragens	-	2 anos
3 a 5 barragens	3 barragens em até 2 anos	5 anos
6 a 10	4 barragens em até 3 anos	7 anos
11 a 20	6 barragens em até 3 anos	10 anos
Mais que 20	7 barragens em até 4 anos	12 anos



Diário Oficial João Pessoa - Sexta-feira, 29 de Março de 2019 **9**

Art. 2º - Deverá a servidora designada acompanhar, fiscalizar e gerir a execução do objeto contratado, bem como observar e cumprir o disposto do Art. 67 da Lei nº 8.666 de 21 de junho de 1993, e no Art. 5º do Decreto Estadual nº 30.608 de 25 de agosto de 2009. A gestora deve ainda seguir as recomendações publicadas no Boletim Interno nº 0186, de 05 de outubro de 2011;

Art. 3º - Esta Portaria entra em vigor na data de sua publicação;

Art. 4º - Publique-se e cumpra-se.

MARCELO AUGUSTO DE ARAÚJO BEZERRA - CEL QOBN
Comandante Geral do CBMPB

Departamento Estadual de Trânsito do Estado da Paraíba

PORTARIA Nº 166/2019/DS João Pessoa, 25 de Março de 2019.

O DIRETOR SUPERINTENDENTE DO DEPARTAMENTO ESTADUAL DE TRÂNSITO - DETRAN/PB, no uso das atribuições que lhe são conferidas pelo Artigo 9º, I, da Lei nº 3.848 de 15.06.76, combinado com o Decreto nº 7.065, de 08.10.76, modificado pelo Artigo nº 24 do Decreto Estadual nº 7.960, de 07 de março de 1979.

RESOLVE:

I - Nomear FRANCISCO FELIX BRASILEIRO FILHO, para exercer o cargo em comissão de Chefe da Seção de Infrações e Penalidades da 3ª CIRETRAN, localizada no Município de Itabaiana, Símbolo CGF-3, do Quadro de Pessoal Comissionado deste Departamento;

II - Publique-se.

PORTARIA Nº 167/2019/DS João Pessoa, 25 de Março de 2019.

O DIRETOR SUPERINTENDENTE DO DEPARTAMENTO ESTADUAL DE TRÂNSITO - DETRAN/PB, no uso das atribuições que lhe são conferidas pelo Artigo 9º, I, da Lei nº 3.848 de 15.06.76, combinado com o Decreto nº 7.065, de 08.10.76, modificado pelo Artigo nº 24 do Decreto Estadual nº 7.960, de 07 de março de 1979.

RESOLVE:

I - Nomear EMMANOEL MENDES DUARTE DOS SANTOS, para exercer o cargo em comissão de Chefe da Seção de Infrações e Penalidades da 14ª CIRETRAN, localizada no Município de Solânea, Símbolo CGF-3, do Quadro de Pessoal Comissionado deste Departamento;

II - Publique-se.

AGAMENON VIEIRA DA SILVA
Diretor Superintendente

Agência Exec. de Gestão das Águas do Estado da Paraíba

RESOLUÇÃO AESA Nº 002, DE 28 DE MARÇO DE 2019

Estabelece a periodicidade de execução ou atualização, a qualificação dos responsáveis técnicos, o conteúdo mínimo e o nível de detalhamento do Plano de Segurança de Barragens, das Inspeções de Segurança Regular e Especial, da Revisão Periódica de Segurança de Barragens e do Plano de Ação de Emergência, conforme art. 8º, 9º, 10, 11 e 12 da Lei nº 12.334 de 20 de setembro de 2010, que estabelece a Política Nacional de Segurança de Barragens - PNSB.

Esta Resolução entrará em vigor na data de sua publicação.

Publique-se. DIRETOR PRESIDENTE

POPEU CAYRO GREGÓRIO LOUREIRO
Diretor Presidente

Fundação Desenvolvimento da Criança e do Adolescente "Alice de Almeida"

COPAM, em sua 664ª Reunião Ordinária, realizada 25 de Março de 2019, no uso de suas atribuições conferidas pela Constituição Estadual de 1989, pela Lei Estadual nº 4.335, de 16 de dezembro de 1981, modificada pela Lei Estadual nº 6.757, de 08 de julho de 1989, regulamentada pelo Decreto Estadual nº 21.126, de 20 de junho de 2000, tendo em vista o disposto em seu Regimento Interno, de 12 de novembro de 1981. DELIBERA:

Art. 1º Homologada a LICENÇA DE INSTALAÇÃO Nº 3563/2018, referente ao Processo SUDEMA Nº 2018-008617 - CEMITERIO MEMORIAL VALE DA SAUDE CAMPINA GRANDE LTDA.

Art. 2º Esta deliberação entra em vigor na data de sua publicação.

Maria Christina Vicente Vasconcelos
Secretaria Executiva do COPAM

Fábio Andrade Medeiros
Presidente Substituto do COPAM

Secretaria de Estado da Comunicação Institucional

Portaria Nº 001/2019 João Pessoa, 26 de março de 2019

O Secretário de Estado da Comunicação Institucional, no uso das atribuições que lhe são conferidas e de acordo com o disposto na Lei Complementar Nº 58, de 30 de dezembro de 2003,

RESOLVE

Designar as servidoras MARIA BERNADETE XAVIER MULATINHO, matrícula 81.298-6, GILZENIR ALBUQUERQUE DA NÓBREGA, matrícula 127.848-7 e CLEANE MARIA DA COSTA LIMA, matrícula 88.371-9, para, sob a presidência da primeira, constituir COMISSÃO DE PROCESSO ADMINISTRATIVO DISCIPLINAR para apurar em toda a sua extensão e com todo o rigor da Lei, os fatos narrados no Ofício 1072/2018/GS/SEAD.

Art. 2º Esta Portaria terá vigência a partir da data de sua publicação e deverá ser publicada no Diário Oficial do Estado.

Publique-se.

Cumpra-se.

FÁBIO ANDRADE MEDEIROS
SECRETÁRIO DE ESTADO DA COMUNICAÇÃO INSTITUCIONAL

Companhia de Desenvolvimento da Paraíba - CINEP

PORTARIA Nº 011/2019 João Pessoa, 27 de março de 2019

O Diretor Presidente da CINEP - COMPANHIA DE DESENVOLVIMENTO DA PARAÍBA, no uso das atribuições que lhe são conferidas através do Art. 58, inciso IV, Item "a" do Estatuto Social da Companhia, e de conformidade com o Decreto 24.649, de 03 de dezembro de 2003, combinado com a Lei Federal de nº 10.520, de 17 de julho de 2002.

RESOLVE.

Art. 1º - Designar a Servidora KALINA DE ANDRADE CAVALCANTI, matrícula nº 3.064-1, para exercer a função de Pregoeira desta Companhia, e os servidores, HENRIQUE CANDEIA FORMIGA, matrícula nº 3.156-1, SANDRA DUARTE DE SOUZA, matrícula nº 3.077-1 e LILIAN PALMEIRA COSTA, matrícula nº 2.199-1, para equipe de apoio;

Art. 2º - Nos casos de ausência e ou impedimento da Pregoeira, a servidora SANDRA DUARTE DE SOUZA, matrícula nº 3.077-1, a substituirá;

Art. 3º - A presente Portaria entra em vigor na data da sua publicação e terá validade de 01 (um) ano, revogando-se as disposições em contrário.

HÓMELIO MENDES POLARI FILHO
Diretor Presidente

Secretaria de Estado da Agricultura Familiar e do Desenvolvimento do Semiárido

PORTARIA Nº 002/2018 João Pessoa, 28 de março de 2019.

GOVERNO DA PARAÍBA

SEGUE
o trabalho

SECRETARIA DE ESTADO da Infraestrutura, dos Recursos Hídricos e do Meio Ambiente
AGÊNCIA EXECUTIVA DE GESTÃO DAS ÁGUAS DO ESTADO DA PARAÍBA - AESA
Av. Duarte da Silveira, S/N – Anexo DER, Torre – João Pessoa/PB
CEP: 58013-280 – Contatos: (83)3225.5508 – <http://www.aesa.pb.gov.br>

315

VI) Disponibilização de informações necessárias para a elaboração do Relatório de Segurança de Barragens (RSB).

Foi respondido o formulário para as Entidades Fiscalizadoras de Segurança de Barragens (conforme Lei 12.334/2010) segue no item 1.5 (h).

1.5 (h) – Resposta de formulário de Entidades Fiscalizadoras.

Segurança de Barragens Caixa de entrada x



Formulários Google <forms-receipts-noreply@google.com>
para eu ▾

ter, 19 de mar 09:41 (há 9 dias) ☆ ↶ ⋮

Google Forms

Agradecemos o preenchimento de [Segurança de Barragens](#)

Isto foi o que recebemos de você:

Segurança de Barragens

LEIA COM ATENÇÃO ANTES DE PREENCHER O FORMULÁRIO:

1 – Sua instituição está recebendo este formulário eletrônico porque é órgão ou entidade fiscalizadora de segurança de barragem, conforme Lei 12.334/10. O preenchimento deve ser concluído no seguinte prazo:

- órgãos estaduais, para atenderem os prazos do Progestão, até 31 de março de 2019.
- entidades federais, conforme os prazos da Resolução CNRH 144/2012, até 30 de abril de 2019.

Obs: conforme a Resolução CNRH 144/2012 (alterada pela Resolução CNRH 178/2016), os



VII) Definição dos procedimentos para a fiscalização de segurança de barragens e dos critérios para priorizar as ações de fiscalização.

Foi elaborado Nota Técnica (GEOM 04/2018) com definição dos critérios para priorização das ações de fiscalização e dos procedimentos adotados pelo estado para a fiscalização da segurança de barragens. Com o Plano Anual de Fiscalização para o 2º semestre de 2018 e para o ano de 2019, segue no item 15 (i).

15 (i) – Nota Técnica 4/2018 GEOM- AESA



GOVERNO
DA PARAÍBA

SECRETARIA DE ESTADO DA INFRAESTRUTURA, DOS RECURSOS HÍDRICOS,
DO MEIO AMBIENTE E DA CIÊNCIA E TECNOLOGIA - SEIRHMACT
AGÊNCIA EXECUTIVA DE GESTÃO DAS ÁGUAS DO ESTADO DA PARAÍBA - AESA



NOTA TÉCNICA 4/2018 GEOM-AESA

Definição dos procedimentos para a fiscalização de segurança de barragens e dos critérios para priorizar as ações de fiscalização das barragens.

Segundo a Lei nº 12.334 de 20 de setembro de 2010, cabe ao órgão ou à entidade fiscalizadora estabelecer a periodicidade, a qualificação da equipe responsável, o conteúdo mínimo e o nível de detalhamento das Inspeções de Segurança Regular e Especial e da Revisão Periódica de Segurança de Barragem;

Regulamentação de segurança de barragens, conforme estabelecido na Lei No. 12.334/2010 - Política Nacional de Segurança de Barragens e resoluções complementares, emanadas do Conselho Nacional de Recursos Hídricos (CNRH), tem por finalidade, estabelecer diretrizes para que sejam garantidos os meios necessários a sua segurança e de suas estruturas hidráulicas complementares e, paralelamente, contribuir para a consecução de esforços no sentido de capacitar profissionais para a tarefa de implementação da lei e monitoramento dos resultados almejados.

Antes mesmo da lei de segurança de barragens no Brasil, algumas entidades nacionais e internacionais, estabeleciam diretrizes visando a, se não regular, disciplinar o tratamento do tema. Alguns proprietários, mais preocupados com a importância do assunto e, principalmente, com a relevância do risco para seus negócios adotaram por anos essas diretrizes em suas barragens.

Há quase 30 anos, o International Commission on Large Dams (ICOLD) já se preocupava em saber sobre a existência de regulamentações de segurança de barragens e como os países membros lidavam com danos a terceiros, em caso de ruptura.

No Brasil, o Comitê Brasileiro de Barragens (CBDB) publicou em 1983, o documento intitulado: Diretrizes para a Inspeção e Avaliação de Segurança de Barragens em Operação. Atualmente, o CBDB tem contribuído com a Agência Nacional de Águas (ANA), na realização de

Av. Duarte da Silveira, S/N - Anexo ao DER - Torre - CEP: 58013-280
João Pessoa - PB. Tel: 3225-5626 Fax: 3225-5508 – <http://www.aesa.pb.gov.br>



GOVERNO
DA PARAÍBA



SEGUE
o trabalho



análise e colaboração na elaboração dos documentos, submetidos em audiência pública, conforme determina o Art. 15 da Lei No. 12.334/2010, no que diz respeito ao apoio de associações técnicas.

Ministério da Integração Nacional (MI) publicou o Manual de Segurança e Inspeção de Barragens, com o apoio do PROÁGUA/SEMI ÁRIDO, UNESCO e Banco Mundial; contendo normas de construção, operação e manutenção das barragens, assim como, os procedimentos necessários em casos de emergências. Um ponto de destaque do manual é sua preocupação com as consequências ao meio ambiente, com a destruição da fauna e flora, em caso de acidente e, principalmente, a necessidade de capacitação das equipes envolvidas com a operação e manutenção.

Após a aprovação no Senado Federal foi encaminhado para sanção da Presidência da República (em 21/09/2010), resultando na Lei No. 12.334. Infelizmente, ao longo desses 7 anos de espera assistimos aos graves acidentes e incidentes. O caso nacional mais notório foi o acidente da Barragem de Algodões I, com perdas de vidas, danos econômicos, ambientais e a exposição pública de colegas de profissão, foi o divisor de águas entre o ceticismo e o desejo de mudanças na conduta das ações focadas na consecução de empreendimentos de barragens.

Na Paraíba tivemos o rompimento da Barragem de Camará, inaugurada em 2002, foi construída em concreto rolado no leito do rio Riachão (afluente do Rio Mamanguape), o Riachão serve de divisa entre os municípios de Alagoa Nova e Areia - PB. Na noite de 17 de junho de 2004 a barragem rompeu após uma falha de construção, atingindo parte dos territórios e moradores dos municípios de Alagoa Nova, Areia e os sítios urbanos das cidades de Alagoa Grande e Mulungu, onde o desastre assumiu maior dimensão.

Foram grandes os prejuízos para a sociedade com reflexos negativos para o prestígio da engenharia brasileira, com destaque nos meios de comunicação que, paradoxalmente, contribuiu para momentos de reflexão sobre as nossas limitações e deficiências técnicas e/ou administrativas.

As diretrizes que a AESA estabeleceu como prioritárias na fiscalização de barragem foram:





- Importância (I) - que inclui o valor estratégico associável à barragem no caso de ruptura;
- Grau de Periculosidade (P) - um conjunto de parâmetros ou características técnicas do projeto que, pela sua magnitude, permitem retratar o potencial de risco inerente ao empreendimento;
- Grau de Vulnerabilidade (V) - envolvendo aspectos relacionados com o estado atual da barragem, com a sua história e com a operacionalidade e/ou facilidade de manutenção de suas estruturas hidráulicas;
- Potencial de Risco (PR) - que enquadra a barragem segundo o nível de risco à sua segurança.

Diante disso, no segundo semestre de 2018, foram realizadas 34 inspeções de segurança de barragens pela AESA (ANEXO I), essas foram classificadas como prioritárias devido ao seu uso como abastecimento humano e pela classificação quanto ao Potencial de Risco alto, por existirem habitações entre outros tipos de construções que podem levar a danos sociais e ambientais à jusante das barragens. Para 2019 segue o plano de fiscalização em anexo II seguindo as diretrizes desta nota técnica.

João Pessoa, 23 de novembro de 2018.

João Pedro Chaves da S. Rodrigues.

João Pedro Chaves da S. Rodrigues
Gerente de Operações de Mananciais – GEOM/AESA



ANEXO I

Região	Bacia Hidrográfica	Município	Açude	Equipe	
Litoral	Médio Curso do Rio Paraíba	Itatuba	Acauã	GEOM	
	Mamanguape	Areia	Vaca Brava	GEOM	
		Areia	Saulo Maia	GEOM	
		Solânea	Cacimba de Várzea	GEOM	
		Alagoa Nova	Camará	GEOM	
		Araçagi	Araçagi	GEOM	
Campina Grande	Alto Curso do Rio Paraíba	Prata	São Paulo	GEOM	
		Congo	Congo	GEOM	
		Camalaú	Camalaú	GEOM	
		Monteiro	São José II	GEOM	
		Monteiro	Mocó de Cima	GEOM	
	Seridó	Picuí	Várzea Grande	GEOM	
		Picuí	Caraiibeiras	GEOM	
	Curimataú	Sossêgo	Bonsucesso	GEOM	
		Araruna	Cacimbinha	GEOM	
		Barra de Santa Rosa	Poleiros	GEOM	
	Taperoá	Desterro	Jeremias	GEOM	
		Seridó	Filismina Queiroz	GEOM	
	Patos	Piancó	Itaporanga	Cachoeira dos Alves	GEOM
			Serra Grande	Cafundó	GEOM
Conceição			Vídeo	GEOM	
Igaracy			Boqueirão dos Colchos	GEOM	
Águiar			Frutuoso II	GEOM	
Sousa	Piranhas	Bonito de Santa Fé	Bartolomeu I	GEOM	
		Bonito de Santa Fé	Serra do Bongá	GEOM	
		Bonito de Santa Fé	Sítio Mateus II	GEOM	
		Bonito de Santa Fé	Pereiras	GEOM	
		Bonito de Santa Fé	Açude Sítio Cajueiro	GEOM	
		Monte Horebe	Açude Sítio Serrinha	GEOM	
		São José de Piranhas	São José I	GEOM	
		São José de Lagoa Tapada	Açude Bananeiras	GEOM	
		São José de Lagoa Tapada	Picadas	GEOM	
		São José de Lagoa Tapada	Rapador	GEOM	
		Aparecida	Sarapó	GEOM	

Av. Duarte da Silveira, S/N - Anexo ao DER - Torre - CEP: 58013-280
João Pessoa - PB. [Tel:3225-5626](tel:3225-5626) Fax: 3225-5508 – <http://www.aesa.pb.gov.br>



ANEXO II

Açude	Bacia	Município	Capac. Máxima (m³)
Camaratuba			
Duas Estradas	Camaratuba	Duas Estradas	410260
Suspiro	Camaratuba	Serra da Raiz	276400
Curimatau			
Algodão	Curimatau	Algodão de Jandaíra	1025425
Cacimba de Várzea	Curimatau	Cacimba de Dentro	9264321
Curimataú	Curimatau	Barra de Santa Rosa	5989250
Jandaia	Curimatau	Bananeiras	10032266
Poleiros	Curimatau	Barra de Santa Rosa	7933700
Espinharias			
Bastiana	Espinharias	Teixeira	1271560
Capoeira	Espinharias	Santa Teresinha	53450000
Farinha	Espinharias	Patos	25738500
Jatobá I	Espinharias	Patos	17516000
Riacho das Moças	Espinharias	Teixeira	6413411
Sabonete	Espinharias	Teixeira	1952540
São Francisco II	Espinharias	Teixeira	4920720
Gramame			
Gramame / Mamuaba	Gramame	Conde	56937000
Jacu			
Boqueirão do Cais	Jacu	Cuité	12367300
Mamanguape			
Araçagi	Mamanguape	Araçagi	63289037
Brejinho	Mamanguape	Juarez Távora	789000
Camará	Mamanguape	Alagoa Nova	26581614
Canafístula II	Mamanguape	Borborema	4102626
Chupadouro II	Mamanguape	Serra Redonda	634620
Covão	Mamanguape	Areial	672260
Emídio	Mamanguape	Montadas	461151
Jangada	Mamanguape	Mamanguape	470000
Lagoa do Matias	Mamanguape	Bananeiras	1239883
Manguape	Mamanguape	São Sebastião de Lagoa de Roça	655375
Massaranduba	Mamanguape	Massaranduba	604390
Pirpirituba	Mamanguape	Pirpirituba	4666188
Pitombeira	Mamanguape	Alagoa Grande	2955820
Saulo Maia	Mamanguape	Areia	9833615
Sindô Ribeiro	Mamanguape	Massaranduba	3022715
São Sebastião	Mamanguape	São Sebastião de Lagoa de Roça	453075
Tauá	Mamanguape	Cuitegi	8573500
Vaca Brava	Mamanguape	Areia	3783556
Peixe			
Arrojado	Peixe	Uiraúna	3596180
Cachoeira da Vaca	Peixe	Cachoeira dos Índios	339156
Capivara	Peixe	Uiraúna	37549827
Chupadouro I	Peixe	São João do Rio do Peixe	2764100
Gamela	Peixe	Triunfo	472926
Lagoa do Arroz	Peixe	Cajazeiras	80220750
Paraíso (Luiz Oliveira)	Peixe	São Francisco	5340024
Pilões	Peixe	São João do Rio do Peixe	13000000





Piancó			
Albino	Piancó	Imaculada	1833955
Bom Jesus II	Piancó	Água Branca	14174382
Bruscas	Piancó	Curral Velho	38206463
Cachoeira dos Alves	Piancó	Itaporanga	10611196
Cachoeira dos Cegos	Piancó	Catingueira	71887047
Cafundó	Piancó	Serra Grande	313680
Catolé I	Piancó	Manaira	10500000
Cochos	Piancó	Igaracy	4199773
Condado	Piancó	Conceição	35016000
Coremas	Piancó	Coremas	591646222
Emas	Piancó	Emas	2013750
Fruituoso II	Piancó	Águar	3517220
Glória	Piancó	Juru	1349980
Jatobá II	Piancó	Princesa Isabel	6487200
Jenipapeiro (Buiú)	Piancó	Olho D'Água	70757250
Lancha I	Piancó	Águar	5675800
Mãe d'Água	Piancó	Coremas	567999136
Novo II	Piancó	Tavares	706080
Pimenta	Piancó	São José de Caiana	255744
Piranhas	Piancó	Ibiara	25696200
Poço Redondo	Piancó	Santana de Mangueira	8931340
Queimadas	Piancó	Santana dos Garrotes	15625338
Riacho Verde	Piancó	Boa Ventura	1256250
Saco	Piancó	Nova Olinda	97488089
Santa Inês	Piancó	Santa Inês	26115250
Serra Vermelha I	Piancó	Conceição	11801173
Tavares II	Piancó	Tavares	9000000
Timbaúba	Piancó	Juru	15438572
Vazante	Piancó	Diamante	9091200
Video	Piancó	Conceição	6040264
Região do Alto Curso do Rio Paraíba			
Bichinho	Região do Alto Curso do Rio Paraíba	Barra de São Miguel	4574375
Camalaú	Região do Alto Curso do Rio Paraíba	Camalaú	48107240
Campos	Região do Alto Curso do Rio Paraíba	Caraúbas	6594392
Cordeiro	Região do Alto Curso do Rio Paraíba	Congo	69965945
Epitácio Pessoa	Região do Alto Curso do Rio Paraíba	Boqueirão	411686287
Ouro Velho	Região do Alto Curso do Rio Paraíba	Ouro Velho	1675800
Pocinhos	Região do Alto Curso do Rio Paraíba	Monteiro	6789305
Poções	Região do Alto Curso do Rio Paraíba	Monteiro	29861562
Prata II	Região do Alto Curso do Rio Paraíba	Prata	1308433
Santo Antônio	Região do Alto Curso do Rio Paraíba	São Sebastião do Umbuzeiro	24424130
Serrote	Região do Alto Curso do Rio Paraíba	Monteiro	5709000
Sumé	Região do Alto Curso do Rio Paraíba	Sumé	44864100
São Domingos	Região do Alto Curso do Rio Paraíba	São Domingos do Cariri	7760200
São José II	Região do Alto Curso do Rio Paraíba	Monteiro	1311540
São Paulo	Região do Alto Curso do Rio Paraíba	Prata	8455500
Região do Alto Curso do Rio Piranhas			
Bartolomeu I	Região do Alto Curso do Rio Piranhas	Bonito de Santa Fé	17570556
Bom Jesus	Região do Alto Curso do Rio Piranhas	Carrapateira	343800
Engenheiro Ávidos	Região do Alto Curso do Rio Piranhas	Cajazeiras	255000000
Jenipapeiro	Região do Alto Curso do Rio Piranhas	São José da Lagoa Tapada	1948300
São Gonçalo	Região do Alto Curso do Rio Piranhas	Sousa	44600000
São José I	Região do Alto Curso do Rio Piranhas	São José de Piranhas	3051125
Região do Baixo Curso do Rio Paraíba			
Chã dos Pereiras	Região do Baixo Curso do Rio Paraíba	Ingá	1965600
Marés	Região do Baixo Curso do Rio Paraíba	João Pessoa	2136637
Olho d'Água	Região do Baixo Curso do Rio Paraíba	Mari	868320
São Salvador	Região do Baixo Curso do Rio Paraíba	Sapé	12657520



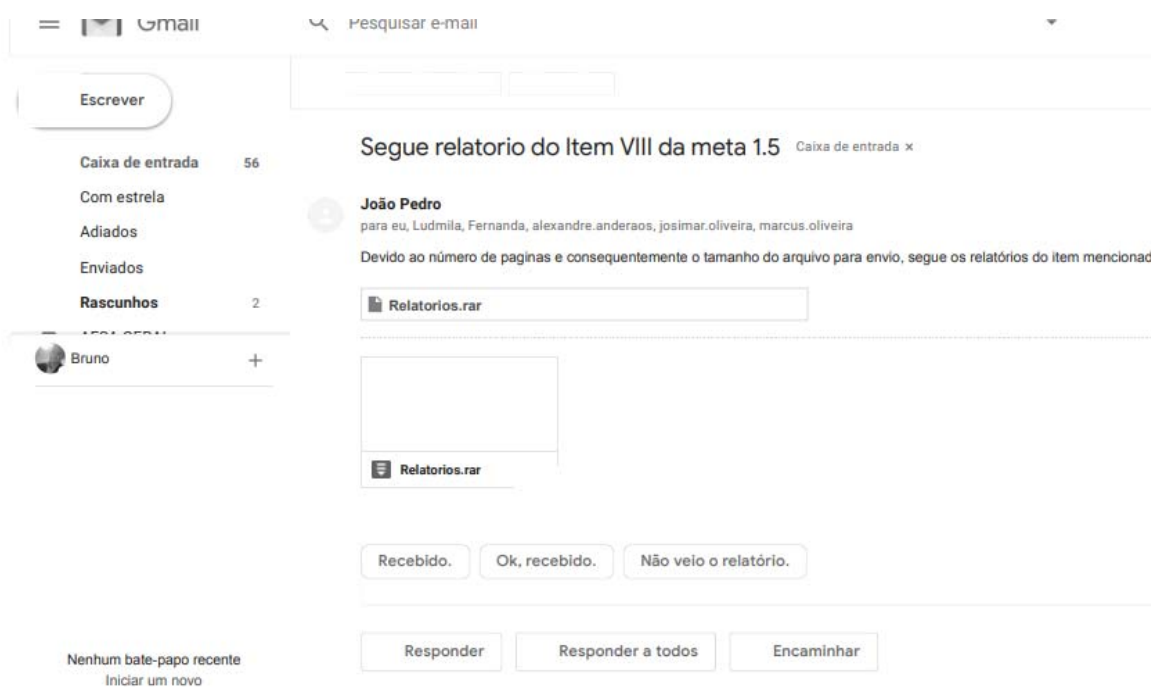


Região do Médio Curso do Rio Paraíba			
Acauã (Argemiro de Figueiredo)	Região do Médio Curso do Rio Paraíba	Itatuba	253000000
Gavião	Região do Médio Curso do Rio Paraíba	Fagundes	1450840
José Rodrigues	Região do Médio Curso do Rio Paraíba	Campina Grande	22332348
Milhã (Evaldo Gonçalves)	Região do Médio Curso do Rio Paraíba	Puxinanã	802684
Riacho de Santo Antônio	Região do Médio Curso do Rio Paraíba	Riacho de Santo Antônio	6834000
Região do Médio Curso do Rio Piranhas			
Baião	Região do Médio Curso do Rio Piranhas	São José do Brejo do Cruz	39226628
Carneiro	Região do Médio Curso do Rio Piranhas	Jericó	31285875
Engenheiro Arcoverde	Região do Médio Curso do Rio Piranhas	Condado	36834375
Escondido	Região do Médio Curso do Rio Piranhas	Belém do Brejo do Cruz	16579250
Riacho dos Cavalos	Região do Médio Curso do Rio Piranhas	Riacho dos Cavalos	17699000
Santa Rosa	Região do Médio Curso do Rio Piranhas	Brejo do Cruz	2843984
Tapera	Região do Médio Curso do Rio Piranhas	Belém do Brejo do Cruz	26418660
Seridó			
Caraibeiras	Seridó	Picuí	2709260
Felismina Queiroz	Seridó	São Vicente do Seridó	2060000
Santa Luzia	Seridó	Santa Luzia	11960250
São José IV	Seridó	São José do Sabugi	554100
São Mamede	Seridó	São Mamede	15791280
Várzea	Seridó	Várzea	1132975
Várzea Grande	Seridó	Picuí	21532659
Taperoá			
Coronel Jueca	Taperoá	Cacimbas	6126875
Gurjão	Taperoá	Gurjão	3683875
Jeremias	Taperoá	Desterro	4658430
Lagoa do Meio	Taperoá	Taperoá	6647875
Livramento (Russos)	Taperoá	Livramento	2432420
Mucutu	Taperoá	Juazeirinho	25370000
Namorado	Taperoá	São João do Cariri	2118980
Olivedos	Taperoá	Olivedos	5875124
Serra Branca I	Taperoá	Serra Branca	2117062
Serra Branca II	Taperoá	Serra Branca	14042568
Soledade	Taperoá	Soledade	27058000
São José III	Taperoá	São José dos Cordeiros	956000
Taperoá II (Manoel Marcionilo)	Taperoá	Taperoá	15148900



VIII) Implementação das ações de fiscalização.

Foi realizado relatório/planilha sobre a execução das visitas de fiscalização planejadas para o 2º semestre de 2018, disposto no item 1.5 (i) e os relatórios foram encaminhados por e-mail no dia 29 de março de 2019 para o setor responsável de acompanhamento da meta.



APLICAÇÃO DOS RECURSOS DO PROGESTÃO ATÉ DEZEMBRO DE 2018

Atendendo as cláusulas do contrato, que estabelecem que cabe à entidade estadual aplicar os recursos do Progestão exclusivamente em ações de gerenciamento de recursos hídricos e de fortalecimento do Sistema Estadual de Gerenciamento de Recursos Hídricos, abaixo na planilha sintetizada, encontram-se as informações sobre a **aplicação do saldo dos recursos do Progestão transferidos ao Estado até dezembro de 2018**, especificando os valores gastos, transferidos e o saldo dos recursos no ano, incluindo os rendimentos, cujas informações podem ser comprovadas no extrato bancário que segue.

APLICAÇÃO DOS RECURSOS PROGESTÃO	2018
RECEITA	
Saldo dos recursos Progestão transferidos ao estado até 2018 (incluídos rendimentos)	R\$ 2.997.597,85
DESPESAS	
Diárias	R\$ 90.480,00
Passagens	R\$ 60.080,21
Material de consumo	R\$ 25.187,15
Aquisição de equipamentos e material permanente	R\$ 40.887,16
Contratação de pessoal	R\$ 146.527,88
Contratação de estudos e projetos	
Contratação de planos de bacias hidrográficas	
Manutenção das estações da rede hidrometeorológica	R\$ 100,00
Despesas realizadas com comitês e CERH	
Ações de capacitação e treinamento	R\$ 47.769,50
Serviços de comunicação	R\$ 43.269,28
Serviços de informática	R\$ 298.186,88
Realização de eventos	
Reforma ou locação de imóveis	R\$ 13.398,64
Outras despesas	R\$ 2.758,77
Serviços de Pessoa Jurídica	R\$ 170.838,76
Aluguel de Veículos/combustível	R\$ 143.296,92
Manutenção de Veículos	R\$ 10.388,69
Correios	R\$ 10.577,29
Fornecimento de Energia Elétrica	R\$ 30.931,48
Suprimento de Fundo	R\$ 26.900,00
Tributos e encargos	R\$ 46.917,00
TOTAL TRANSFERIDO + RENDIMENTOS	R\$ 2.997.597,85
TOTAL DAS DESPESAS	R\$ 1.208.495,61
SALDO PROGESTÃO 2018	R\$ 1.789.102,24



SALDO DO PROGESTÃO EM 31 DE DEZEMBRO DE 2018

Consultas - Investimentos Fundos - Mensal 13/03/2019 09:38:16

Cliente:

Agência: 1618-7
 Conta: 12615-2 AESA CONTA PROGESTAO PB
 Mês/ano referência: DEZEMBRO/2018

\$ PUBLICO AB SOLUTO - CNPJ\$ PUBLICO AB SOLUTO							
Data	Histórico	Valor	Valor IRProj. Comp.	Valor IOF	Quantidade cotas	Valor cota	Saldo cotas
30/11/2018	SALDO ANTERIOR	1.970.158,83			265.233,902529		
04/12/2018	RESGATE	41.867,38			5.634,084997	7,431087750	259.599,817532
	Aplicação 15/08/2016	41.867,38			5.634,084997		
05/12/2018	RESGATE	26.350,07			3.545,192986	7,432619353	256.054,624546
	Aplicação 15/08/2016	26.350,07			3.545,192986		
06/12/2018	RESGATE	10.000,00			1.345,145361	7,434140793	254.709,479185
	Aplicação 15/08/2016	10.000,00			1.345,145361		
07/12/2018	RESGATE	53.405,75			7.182,370583	7,435671744	247.527,108602
	Aplicação 15/08/2016	53.405,75			7.182,370583		
10/12/2018	RESGATE	10.000,00			1.344,591151	7,437204977	246.182,517451
	Aplicação 15/08/2016	10.000,00			1.344,591151		
12/12/2018	RESGATE	26.988,10			3.627,304628	7,440262887	242.555,212823
	Aplicação 15/08/2016	9.302,05			1.250,230695		
	Aplicação 01/11/2016	13.267,78			1.783,241347		
	Aplicação 18/08/2017	4.418,27			593,832586		
13/12/2018	RESGATE	10.000,00			1.343,766911	7,441766811	241.211,445912
	Aplicação 18/08/2017	10.000,00			1.343,766911		
19/12/2018	RESGATE	10.000,00			1.342,656439	7,447921679	239.868,789473
	Aplicação 18/08/2017	10.000,00			1.342,656439		
31/12/2018	SALDO ATUAL	1.789.102,24			239.868,789473		239.868,789473

Resumo do mês	
SALDO ANTERIOR	1.970.158,83
APLICAÇÕES (+)	0,00
RESGATES (-)	188.611,30
RENDIMENTO BRUTO (+)	7.554,71
IMPOSTO DE RENDA (-)	0,00
IOF (-)	0,00
RENDIMENTO LÍQUIDO	7.554,71
SALDO ATUAL =	1.789.102,24



Critério “a” do Anexo I dos Contratos do 2º ciclo (Fator de Redução)
(a) Gestão patrimonial dos bens da ANA em uso pelo Estado, atestado pela ANA.

Este item corresponde as informações sobre o cumprimento do critério (a) referente à comprovação da GESTÃO PATRIMONIAL dos bens de propriedade da ANA em uso, guarda e conservação pelos estados, conforme estabelecido no Fator de Redução constante dos itens 3.3.3 e 3.3.4 do Anexo I dos novos contratos, a ser calculado a partir do segundo período de certificação (ano 2018), para as 9 Entidades Estaduais que aderiram ao Segundo Ciclo do PROGESTÃO (2017-2021).

Em resposta ao e-mail intitulado “**Informe 07 2018 - Gestão Patrimonial**” recebido por esta Agência no dia 28 de março de 2018, através do Ofício DPnº 172/2018, forma indicados dois servidores que iriam atuar como pontos focais da gestão patrimonial no Estado da Paraíba. O retorno das informações da solicitação foi encaminhado via e-protocolo e por e-mail conforme comprovações abaixo.

DADOS DO PROTOCOLO ELETRÔNICO

e-Protocolo:	010096/2018
Data da Solicitação:	30/05/2018 10:45:39
Tipo de documento:	OUTROS (REC.)
Arquivo enviado:	oficio dp nº 172.2018 ponto focal gestao patrimonial.pdf
Situação	Protocolado
Documento Protocolado:	00000.034722/2018
Data da Protocolização:	30/05/2018

[Voltar](#)



Bruno Abreu <brunoabreu@aes.pb.gov.br>

para Elmar, Ludmila ▾

30 de mai de 2018 10:52



Prezadas,

Ao cumprimentá-las, e em resposta ao e-Mail da referência, vem esta Agência Executiva de Gestão das Águas do Estado da Paraíba – AESA encaminhar a Vossa Senhoria, contatos e indicação dos pontos focais do critério gestão patrimonial no segundo ciclo do PROGESTÃO:

THIAGO JOSE GOMES LAPA – (83) 9.8889 - 3136 - tiago@aes.pb.gov.brCARLOS ROMERO M. DE SOUSA – (83) 9.8702 – 9610 - carlos@aes.pb.gov.br

informamos que o ofício em anexo também foi encaminhado via e-protocolo nº 010096/2018

No mais, colocamo-nos à disposição para quaisquer esclarecimentos e renovamos nossos votos de elevada estima e consideração.

Atenciosamente,





AGÊNCIA EXECUTIVA DE GESTÃO DAS ÁGUAS DO ESTADO DA PARAÍBA



GOVERNO
DA PARAÍBA

SECRETARIA DE ESTADO DA INFRAESTRUTURA, DOS RECURSOS HÍDRICOS,
DO MEIO AMBIENTE E DA CIÊNCIA E TECNOLOGIA - SEIRHMACT
AGÊNCIA EXECUTIVA DE GESTÃO DAS ÁGUAS DO ESTADO DA PARAÍBA - AESA



Ofício DP nº 172/2018

João Pessoa, 30 de Maio de 2018.

A Sua Senhoria

Ludmila Alves RODRIGUES

Agência Nacional de Águas - ANA

Referência: Resposta ao e-mail encaminhado no dia 28 de maio de 2018 intitulado "Informe 07 2018 - Gestão Patrimonial".

Senhora Ludmila,

Ao cumprimentá-la, e em resposta ao e-Mail da referência, vem esta Agência Executiva de Gestão das Águas do Estado da Paraíba – AESA encaminhar a Vossa Senhoria, contatos e indicação dos pontos focais do critério gestão patrimonial no segundo ciclo do PROGESTÃO:

THIAGO JOSE GOMES LAPA – (83) 9.8889 - 3136 - tiago@aesapb.gov.br

CARLOS ROMERO M. DE SOUSA – (83) 9.8702 – 9610 - carlos@aesapb.gov.br

No mais, colocamo-nos à disposição para quaisquer esclarecimentos e renovamos nossos votos de elevada estima e consideração.

Atenciosamente,


JOÃO FERNANDES DA SILVA
Diretor Presidente



Av. Duarte da Silveira, S/N - Anexo ao DER - Torre - CEP: 58013-280
João Pessoa - PB. Tel: 3225-5626 Fax: 3225-5508 – <http://www.aesapb.gov.br>





AGÊNCIA EXECUTIVA DE GESTÃO DAS ÁGUAS DO ESTADO DA PARAÍBA

No dia 22 de maio de 2018, foi encaminhado Ofício DP n° 152/2018, cujo assunto foi “**Regularização do Patrimônio**”, visando atualizar o patrimônio através da solicitação da baixa de bens, materiais e patrimoniais da ANA, cedidos à Agência Executiva de Gestão das Águas do Estado da Paraíba – AESA, ordenando o descarte de bens ruins, inservíveis e fazendo a doação dos bens servíveis a fim que promova a regularização do patrimônio das duas instituições através do protocolo n° 0000.033041/2018.



Joao Fernandes da Silva <joaofernandes@aesa.pb.gov.br>

GERÊNCIA

1 mensagem

Centro de Documentação - CEDOC <cedoc@ana.gov.br>
Para: joaofernandes@aesa.pb.gov.br

23 de maio de 2018 10:36



O Centro de Documentação - CEDOC informa a V.Sa. que o documento OFÍCIO (RECEBIMENTO) 152/2018/DP foi cadastrado no Protocolo nesta data, recebendo o número interno **00000.033041/2018** e pode ser acompanhado através do nosso *website*, clicando sobre o atalho a seguir: [LINK](#).
Na tela de Pesquisa é possível adicionar uma conta de correio eletrônico para realizar o acompanhamento do mesmo.

Centro de Documentação - CEDOC.

O conteúdo desta mensagem é meramente informativo.



GOVERNO
DA PARAÍBA



SEGUE
o trabalho



Ofício DP nº 152/2018

João Pessoa, 22 de Maio de 2018.

A Sua Senhoria o Senhor
LUIS ANDRÉ MUNIZ
Superintendente de Administração, Finanças e Gestão de Pessoas
Agência Nacional de Águas – ANA
Setor Policial – Área 5, Quadra 3, Blocos B, L, M, T
70.610-200
Brasília/DF


Assunto: Regularização de patrimônio.

Senhor Superintendente,

Considerando a importância da gestão patrimonial para os órgãos da Administração Pública, com especial interesse para a Agência Nacional de Águas - ANA - e a Agência Executiva de Gestão das Águas do Estado da Paraíba - AESA;

Considerando que a ANA tem cedido materiais e equipamentos para os órgãos gestores de Recursos Hídricos, particularmente, a AESA, desde muito tempo, tendo em vista que nesta Agência já constava, em 30/09/2013, uma lista contendo 136 itens, conforme lista anexa.

Considerando que há uma praxe legal, apontando o direcionamento de que os bens em estado de conservação ruim e, até os bons, após 05 (cinco) anos de uso, devem ser avaliados para fins de descarte dos primeiros e cessão dos segundos;

Considerando as parcerias existentes ANA-AESA, bem como o papel da ANA no fortalecimento dos órgãos gestores de Recursos Hídricos, vimos solicitar a prestimosa atenção de Vossa Senhoria no sentido de dar baixa patrimonial dos itens arrolados na lista anexa, ordenando o descarte dos bens ruins, inservíveis, e fazendo a doação dos bens bons, servíveis, com mais de 05 anos de uso, à AESA, a fim de que se promova a regularização do patrimônio das 02 (duas) Instituições. 

Av. Duarte da Silveira, S/N - Anexo ao DER - Torre - CEP: 58013-280
João Pessoa - PB. Tel: 3225-5625 Fax: 3225-5508 – <http://www.aesa.pb.gov.br>

**GOVERNO
DA PARAÍBA**SECRETARIA DE ESTADO DA INFRAESTRUTURA, DOS RECURSOS HÍDRICOS,
DO MEIO AMBIENTE E DA CIÊNCIA E TECNOLOGIA - SEIRH/MACT
AGÊNCIA EXECUTIVA DE GESTÃO DAS ÁGUAS DO ESTADO DA PARAÍBA - AESA

Ademais, há uma lista atualizada em meados de 2017, a qual contém 179 itens. Assim sendo, se retirarmos, da referida lista, os 136 itens da lista anterior, isto é, de 2013, ficam apenas 43 itens com menos de 05 (cinco) anos de uso, os quais não devem ser objetos de baixa e descarte.

Na certeza do atendimento da presente solicitação, agradecemos antecipadamente ao tempo em que renovamos nossos votos de elevado apreço.

Atenciosamente,



JOÃO FERNANDES DA SILVA
Diretor Presidente

**GOVERNO
DA PARAÍBA****SEGRE**
o trabalho

Protocolo Geral

DOCUMENTO:

00000.033041/2018-10

TIPO DE DOCUMENTO:

OFÍCIO (RECEBIMENTO)

INTERESSADO:

GOVERNO DO ESTADO DA PARAÍBA / AGÊNCIA EXECUTIVA DE GESTÃO DAS ÁGUAS DO ESTADO DA PARAÍBA - AESA

ASSUNTO:

SOLICITA BAIXA DE BENS MATERIAIS E PATRIMONIAIS DA ANA, CEDIDOS À AGÊNCIA EXECUTIVA DE GESTÃO DAS ÁGUAS DO ESTADO DA PARAÍBA - AESA (CONFORME RELAÇÃO EM ANEXO), ORDENANDO O DESCARTE DE BENS RUIJS, INSERVÍVEIS, E FAZENDO A DOAÇÃO DOS BENS SERVÍVEIS, A FIM DE QUE PROMOVA A REGULARIZAÇÃO DO PATRIMÔNIO DAS OZ (DUAS) INSTITUIÇÕES.

LOCALIZAÇÃO ATUAL:

SAF/CALRH

HISTÓRICO DE TRAMITAÇÃO

UORG	TRAMITADO EM	RECEBIDO EM
SAF/CALRH	24/05/2018 10:40	24/05/2018 13:21
DESPACHO	ANALISAR/FALAR-ME	
SAF	23/05/2018 12:18	23/05/2018 14:17
DESPACHO	DE ORDEM, POR PERTINÊNCIA.	
SGE	23/05/2018 10:42	23/05/2018 11:57
DESPACHO	PARA TRAMITAÇÃO. POR DETERMINAÇÃO DO SUPERINTENDENTE DE ADMINISTRAÇÃO E FINANÇAS. O FÍSICO DESSA DOCUMENTAÇÃO FOI ENCAMINHADO À SAF, AOS SEUS CUIDADOS.	
SAF/CEDOC/DPROE	23/05/2018 10:36	
DESPACHO		
	CASO QUEIRA ACOMPANHAR ESTE DOCUMENTO INFORME ABAIXO.	
E-MAIL:	joaofernandes@oesa.pb.gov.br	

VOLTAR



No dia 20 de setembro de 2018, foi encaminhado via e-protocolo nº011459/2018 o Ofício DP nº 310/2018, cujo assunto era: “**Inventário Físico-Contábil 2018 dos Bens Patrimoniais da ANA Sob Responsabilidade da Agência Executiva de Gestão das Águas do Estado da Paraíba - AESA - em João Pessoa/PB**” objetivando a baixa dos 36 bens ruins/inservíveis/irrecuperáveis, seguindo, anexa, planilha com as alterações a serem executadas.

PROTOCOLAR DOCUMENTO	CONSULTAR PROTOCOLO ELETRÔNICO	DADOS CADASTRAIS	ALTERAR SENHA
----------------------	--------------------------------	------------------	---------------

DADOS DO PROTOCOLO ELETRÔNICO

e-Protocolo:	011459/2018
Data da Solicitação:	20/09/2018 14:55:07
Tipo de documento:	OFICIO (RECEBIMENTO)
Arquivo enviado:	RELATORIO DE BENS MOVEIS.pdf
Arquivo enviado:	of. dp 310 2018 vinicius vieira.pdf
Situação	Enviado

Ofício DP nº 310/2018

João Pessoa, 20 de Setembro de 2018.

A Sua Senhoria o Senhor
VINÍCIUS VIEIRA SOARES
Coordenador da Comissão de Inventário 2018
Agência Nacional de Águas – ANA
Brasília/DF

Assunto: Inventário Físico-Contábil 2018 dos Bens Patrimoniais da ANA Sob Responsabilidade da Agência Executiva de Gestão das Águas do Estado da Paraíba - AESA - em João Pessoa/PB.

Prezado Senhor,

Cumprimentando-o, cordialmente, vem esta Agência Executiva de Gestão das Águas do Estado da Paraíba - AESA -, em resposta ao Ofício nº 4/2018/COM.INVENT.2018-ANA, datado de 09 de Abril de 2018, informar que, quanto ao estado de conservação dos 179 itens descritos no Termo de Responsabilidade encaminhado pela Comissão de Inventário dessa Agência Nacional de Águas, 143 bens encontram-se bons e 36 bens encontram-se ruins (irrecuperáveis), estando de encontro à Relação encaminhada através do mencionado Ofício.

Assim sendo, a AESA solicita a baixa dos 36 bens ruins/inservíveis/irrecuperáveis, seguindo, anexa, planilha com as alterações a serem executadas.

Atenciosamente,



JOÃO FERNANDES DA SILVA
Diretor Presidente da AESA

Av. Duarte da Silveira, s/n, Torre (prédio do DER) - CEP: 58040-300
João Pessoa - PB. Tel: (83) 32256-5626 Fax: 3225-6508 - www.paraiba.pb.gov.br
-NE CO OF. 4/2018 - ANA (posta elec. recebidos ANA 2018)

Ainda no dia 20 de setembro de 2018, mais uma vez foi solicitada a baixa dos bens através do encaminhamento do Ofício DP nº 311/2015 via e-protocolos nº 011460/2018 e 011457/2018.

[PROTOCOLAR DOCUMENTO](#)
[CONSULTAR PROTOCOLO ELETRÔNICO](#)
[DADOS CADASTRAIS](#)
[ALTERAR SENHA](#)

DADOS DO PROTOCOLO ELETRÔNICO

e-Protocolo:	011460/2018
Data da Solicitação:	20/09/2018 16:15:30
Tipo de documento:	OFICIO (RECEBIMENTO)
Arquivo enviado:	RELATORIO DE BENS MOVEIS.pdf
Arquivo enviado:	RELATORIO BENS COM MENOS DE 5 ANOS.pdf
Arquivo enviado:	RELATORIO BENS COM MAIS DE 5 ANOS.pdf
Arquivo enviado:	of.dp nº 311 18 luis andre.pdf
Situação	Enviado

[Voltar](#)

[PROTOCOLAR DOCUMENTO](#)
[CONSULTAR PROTOCOLO ELETRÔNICO](#)
[DADOS CADASTRAIS](#)
[ALTERAR SENHA](#)

DADOS DO PROTOCOLO ELETRÔNICO

e-Protocolo:	011457/2018
Data da Solicitação:	20/09/2018 14:41:02
Tipo de documento:	OFICIO (RECEBIMENTO)
Arquivo enviado:	RELATORIO BENS COM MENOS DE 5 ANOS.pdf
Arquivo enviado:	RELATORIO BENS COM MAIS DE 5 ANOS.pdf
Arquivo enviado:	of.dp nº 311 18 luis andre.pdf
Situação	Enviado

[Voltar](#)



**GOVERNO
DA PARAÍBA**SECRETARIA DE ESTADO DA INFRAESTRUTURA, DOS RECURSOS HÍDRICOS,
DO MEIO AMBIENTE E DA CIÊNCIA E TECNOLOGIA - SEIRHMACT
AGÊNCIA EXECUTIVA DE GESTÃO DAS ÁGUAS DO ESTADO DA PARAÍBA - AESA

Ofício DP nº 311/2018

João Pessoa, 20 de Setembro de 2018.

A Sua Senhoria o Senhor

LUIS ANDRÉ MUNIZ

Superintendente de Administração, Finanças e Gestão de Pessoas

Agência Nacional de Águas – ANA

Setor Policial – Área 5, Quadra 3, Blocos B, L, M, T – Cep 70.610-200

Brasília/DF

Assunto: Regularização de Patrimônio.

Senhor Superintendente,

Considerando a importância da gestão patrimonial para os órgãos da Administração Pública, com especial interesse para a Agência Nacional de Águas - ANA - e a Agência Executiva de Gestão das Águas do Estado da Paraíba - AESA -;

Considerando que há uma praxe legal apontando o direcionamento de que os bens em estado de conservação ruim e, até os bons, após 05 (cinco) anos de uso, devem ser avaliados para fins de descarte dos primeiros e cessão dos segundos;

Considerando as parcerias existentes entre a ANA-AESA, bem como o papel da ANA no fortalecimento dos órgãos gestores de Recursos Hídricos, esta Agência solicita a prestimosa atenção de Vossa Senhoria no sentido de dar baixa patrimonial dos 130 itens arrolados na lista anexa, os quais possuem mais de 05 (cinco) anos de uso, ordenando o descarte de 36 bens ruins, inservíveis, e fazendo a doação à AESA de 94 bens bons, servíveis, a fim de que se promova a regularização do patrimônio das 02 (duas) Instituições, conforme listas anexas.

Na certeza do atendimento da presente solicitação, agradece antecipadamente.

Atenciosamente,


JOÃO FERNANDES DA SILVA
Diretor PresidenteAv. Duarte da Silveira, S/N - Anexo ao DER - Torre - CEP: 58013-280
João Pessoa - PB. [Tel:3225-5626](tel:3225-5626) Fax: 3225-5508 – <http://www.aesa.pb.gov.br>**DA PARAÍBA**  *o trabalho*

Em 27 de setembro de 2018, foi encaminhado via e-protocolo nº 011528/2018 o Ofício DP nº 321/2018, cujo assunto era: “**Termo de Responsabilidade por Unidade de Localização – Inventário Físico Contábil 2018 dos Bens Patrimoniais da ANA sob responsabilidade de AESA em João Pessoa/PB**” em uma primeira versão.

PROTOCOLAR DOCUMENTO	CONSULTAR PROTOCOLO ELETRÔNICO	DADOS CADASTRAIS	ALTERAR SENHA
----------------------	--------------------------------	------------------	---------------

DADOS DO PROTOCOLO ELETRÔNICO

e-Protocolo:	011528/2018
Data da Solicitação:	27/09/2018 15:33:32
Tipo de documento:	CARTA (RECEBIMENTO)
Arquivo enviado:	<u>oficio dp nº 321.2018-inventario fisico.pdf</u>
Situação	Enviado





Ofício DP Nº 321/2018

João Pessoa, 26 de Setembro de 2018.

A Sua Senhoria o Senhor
VINÍCIUS VIEIRA SOARES
Coordenador da Comissão de Inventário
Agência Nacional de Águas - ANA
Brasília/DF

Assunto: Termo de Responsabilidade por Unidade de Localização – Inventário Físico-Contábil 2018 dos Bens Patrimoniais da Ana sob responsabilidade da AESA em João Pessoa/PB.

Prezado Senhor,

Ao cumprimentá-lo, vem esta Agência Executiva de Gestão das Águas do Estado da Paraíba - AESA - em resposta ao Ofício nº 4/2018/COM.INVENT.2018-ANA, datado de 09 de abril de 2018, encaminhar, em anexo, a lista dos Bens Patrimoniais da ANA que estão sob a responsabilidade da AESA, com a devida atualização.

Na oportunidade, esta Agência coloca-se à disposição para quaisquer esclarecimentos que se fizerem necessários ao tempo que renova votos de elevada estima e consideração.

Atenciosamente,



JOÃO FERNANDES DA SILVA
Diretor Presidente

Av. Duarte da Silveira, s/n, Torre (prédio do DER) - CEP: 58013-280
João Pessoa - PB. Tel: (83) 3225-5626 - www.paraiba.pb.gov.br



No dia 30 de outubro de 2018, foi encaminhado via e-protocolo nº011901/2018 o Ofício DP nº 355/2018, cujo assunto era: “**Termo de Responsabilidade por Unidade de Localização – Inventário Físico Contábil 2018 dos Bens Patrimoniais da ANA sob responsabilidade de AESA em João Pessoa/PB**” solicitando as alterações na situação da lista dos bens patrimoniais em decorrência de novo levantamento e inventário e demais documentos configurando-se em uma segunda versão.

PRGTOCOLAR DOCUMENTO		CONSULTAR PROTOCOLO ELETRÔNICO		DADOS CADASTRAIS		ALTERAR SENHA	
DADOS DO PROTOCOLO ELETRÔNICO							
e-Protocolo:	011901/2018						
Data da Solicitação:	30/10/2018 16:29:55						
Tipo de documento:	OFÍCIO (REC.)						
Arquivo enviado:	BO BEM19-8208.pdf						
Arquivo enviado:	OFICIO 355.pdf						
Arquivo enviado:	Planilha de Patrimonio 2018 - BRUNO SEGUNDA ALTERACAO.pdf						
Arquivo enviado:	RELACAO DE BENS LOCALIZADOS PARA MUDANCA DE SITUACAO.pdf						
Arquivo enviado:	bo bem 57-9004.pdf						
Situação	Enviado						

**GOVERNO
DA PARAÍBA**SECRETARIA DE ESTADO DA INFRAESTRUTURA, DOS RECURSOS HÍDRICOS,
DO MEIO AMBIENTE E DA CIÊNCIA E TECNOLOGIA - SEIRHMACT
AGÊNCIA EXECUTIVA DE GESTÃO DAS ÁGUAS DO ESTADO DA PARAÍBA - AESA

Ofício DP N° 355/2018

João Pessoa, 30 de Outubro de 2018.

A Sua Senhoria o Senhor
VINÍCIUS VIEIRA SOARES
Coordenador da Comissão de Inventário
Agência Nacional de Águas - ANA
Brasília/DF

Assunto: Termo de Responsabilidade por Unidade de Localização – Inventário Físico-Contábil 2018 dos Bens Patrimoniais da Ana sob responsabilidade da AESA em João Pessoa/PB.

Prezado Senhor,

Ao cumprimentá-lo, vem esta Agência Executiva de Gestão das Águas do Estado da Paraíba - AESA - em resposta ao Ofício n° 4/2018/COM.INVENT.2018-ANA, datado de 09 de abril de 2018 e em complemento ao Ofício DP n° 321/2018 expedido por esta Agência em 26 de setembro de 2018, encaminhar, em anexo, as informações complementares para alteração da situação na lista dos Bens Patrimoniais da ANA que estão sob a responsabilidade da AESA, com a devida atualização após a realização de um segundo inventário mais detalhado e em atenção as solicitações demandadas.

Na oportunidade, esta Agência coloca-se à disposição para quaisquer esclarecimentos que se fizerem necessários ao tempo que renova votos de elevada estima e consideração.

Atenciosamente,


JOÃO FERNANDES DA SILVA
Diretor Presidente

Av. Duarte da Silveira, s/n, Torre (prédio do DER) - CEP: 58013-280
João Pessoa - PB. Tel: (83) 3225-6626 - www.paraiba.pb.gov.br

**GOVERNO
DA PARAÍBA****SEGUE
o trabalho**

No dia 31 de outubro de 2018, foi encaminhado via e-protocolo nº011926/2018 o Ofício DP nº 364/2018, cujo assunto era: “**Encaminhamento de Termo de Responsabilidade por Unidade de Localização – Inventário Físico Contábil 2018 dos Bens Patrimoniais da ANA sob responsabilidade de AESA em João Pessoa/PB Assinado**” confirmando o número patrimonial atribuído pela ANA, bem como a descrição do bem, objetivando o cumprimento dos critérios de comprovação patrimonial estabelecidos no Informe nº 07 de 28 de setembro de 2018.

PROTOCOLAR DOCUMENTO

CONSULTAR PROTOCOLO ELETRÔNICO

DADOS CADASTRAIS

ALTERAR SENHA

DADOS DO PROTOCOLO ELETRÔNICO

e-Protocolo:	011926/2018
Data da Solicitação:	31/10/2018 16:11:19
Tipo de documento:	OFÍCIO (REC.)
Arquivo enviado:	termo de responsabilidade - patrimonio.pdf
Situação	Enviado

[Voltar](#)



GOVERNO
DA PARAÍBA



AGÊNCIA EXECUTIVA DE GESTÃO DAS ÁGUAS DO ESTADO DA PARAÍBA

SECRETARIA DE ESTADO DA INFRAESTRUTURA, DOS RECURSOS HÍDRICOS,
DO MEIO AMBIENTE E DA CIÊNCIA E TECNOLOGIA - SEIRHMACT
AGÊNCIA EXECUTIVA DE GESTÃO DAS ÁGUAS DO ESTADO DA PARAÍBA - AESA



Ofício DP Nº 364/2018

João Pessoa, 31 de Outubro de 2018.

A Sua Senhoria o Senhor
VINÍCIUS VIEIRA SOARES
Coordenador da Comissão de Inventário
Agência Nacional de Águas - ANA
Brasília/DF

Assunto: Encaminhamento de Termo de Responsabilidade por Unidade de Localização – Inventário Físico-Contábil 2018 dos Bens Patrimoniais da Ana sob responsabilidade da AESA em João Pessoa/PB Assinado.

Prezado Senhor,

Ao cumprimentá-lo, vem esta Agência Executiva de Gestão das Águas do Estado da Paraíba - AESA encaminhar, em anexo **Termo de Responsabilidade por Unidade de Localização – Inventário Físico-Contábil 2018 dos Bens Patrimoniais da Ana sob responsabilidade da AESA em João Pessoa/PB Assinado** em consonância aos critérios de comprovação da Gestão Patrimonial estabelecidos no Informe Nº 07 de 28 de Setembro de 2018.

Na oportunidade, esta Agência coloca-se à disposição para quaisquer esclarecimentos que se fizerem necessários ao tempo que renova votos de elevada estima e consideração.

Atenciosamente,


JOÃO FERNANDES DA SILVA
Diretor Presidente

Av. Duarte da Silveira, s/n, Torre (prédio do DER) - CEP: 58013-280
João Pessoa - PB. Tel: (83) 3225-5626 - www.paraiba.pb.gov.br



GOVERNO
DA PARAÍBA



SEGUE
o trabalho



No dia 31 de outubro de 2018, foi encaminhado via e-protocolo nº011927/2018 o Ofício DP nº 365/2018, cujo assunto era: “**Encaminhamento de Informações Referentes à Comprovação Patrimonial dos Bens da ANA sob responsabilidade de AESA**” encaminhando inventário patrimonial e demais informações.

PROTOCOLAR DOCUMENTO	CONSULTAR PROTOCOLO ELETRÔNICO	DADOS CADASTRAIS	ALTERAR SENHA
----------------------	--------------------------------	------------------	---------------

DADOS DO PROTOCOLO ELETRÔNICO

e-Protocolo:	011927/2018
Data da Solicitação:	31/10/2018 16:24:37
Tipo de documento:	OFÍCIO (REC.)
Arquivo enviado:	<u>comprovacao da gestao patrimonial dos bens ana sob responsabilidade aesa.pdf</u>
Situação	Enviado

**GOVERNO
DA PARAÍBA**SECRETARIA DE ESTADO DA INFRAESTRUTURA, DOS RECURSOS HÍDRICOS,
DO MEIO AMBIENTE E DA CIÊNCIA E TECNOLOGIA - SEIRHIACT
AGÊNCIA EXECUTIVA DE GESTÃO DAS ÁGUAS DO ESTADO DA PARAÍBA - AESA

Ofício DP N° 365/2018

João Pessoa, 31 de Outubro de 2018.

A Sua Senhoria o Senhor
VINÍCIUS VIEIRA SOARES
Coordenador da Comissão de Inventário
Agência Nacional de Águas - ANA
Brasília/DF

Assunto: Encaminhamento de Informações Referentes à Comprovação da Gestão Patrimonial dos Bens Ana sob responsabilidade da AESA.

Prezado Senhor,

Ao cumprimentá-lo, vem esta Agência Executiva de Gestão das Águas do Estado da Paraíba - AESA encaminhar, em anexo **Encaminhamento de Informações Referentes à Comprovação da Gestão Patrimonial dos Bens Ana sob responsabilidade da AESA**, em consonância aos critérios de comprovação da gestão patrimonial estabelecidos no Informe N° 07 de 28 de Setembro de 2018.

Na oportunidade, esta Agência coloca-se à disposição para quaisquer esclarecimentos que se fizerem necessários ao tempo que renova votos de elevada estima e consideração.

Atenciosamente,




JOÃO FERNANDES DA SILVA
Diretor Presidente

Av. Duarte da Silveira, s/n, Torre (prédio do DER) - CEP: 58013-280
João Pessoa - PB. Tel: (83) 3225-5626 - www.paraiba.pb.gov.br

**GOVERNO
DA PARAÍBA****SEGUE
o trabalho**

Em 20 de dezembro de 2018, foi encaminhado via e-protocolo nº 00000.074784/2018 Ofício DP nº 414/2018, cujo assunto era: “**Solicitação de atualização e encaminhamento de termo de cessão de uso de bem público entre si celebrado entre a Agência Nacional de Água – ANA e a cedente AESA, bem como solicitação de inserção e retirada de bens na relação dos bens patrimoniais da ANA sob responsabilidade da Agência Executiva de Gestão das Águas da Paraíba– AESA em João Pessoa/PB**” Em Resposta Ao Ofício N° 34/2018/CALRH/SAF-ANA, Documento, nº 00000.071118/2018-50, de 30 de novembro de 2018, frente à necessidade de atualização na relação de bens patrimoniais nos últimos meses, a Agência Executiva de Gestão das Águas – AESA:

- 1 – Prestou esclarecimento acerca das ações que vinham sendo desenvolvidas por esta Agência para com a Gestão Patrimonial;
- 2 – Solicitou exclusão de bens constantes em boletim de ocorrência policial;
- 3 – Solicitou acréscimo de bens advindos da devolução da SUPERINTENDÊNCIA DE ADMINISTRAÇÃO DO MEIO AMBIENTE – SUDEMA;
- 4 – Solicitou atualização e encaminhamento de Termo de Cessão de Uso de Bem Público para posterior assinatura.

 **GOVERNO DA PARAÍBA** SECRETARIA DE ESTADO DA INFRAESTRUTURA, DOS RECURSOS HÍDRICOS, DO MEIO AMBIENTE E DA CIÊNCIA E TECNOLOGIA - SEIRHMACT
AGÊNCIA EXECUTIVA DE GESTÃO DAS ÁGUAS DO ESTADO DA PARAÍBA - AESA

Ofício DP nº 414/2018 João Pessoa - PB, 17 de Dezembro de 2018.

A Sua Senhoria o Senhor
LUIS ANDRE MUNIZ
Superintendente de Administração, Finanças e Gestão de Pessoas
Agência Nacional de Águas – ANA

Assunto: **SOLICITAÇÃO DE ATUALIZAÇÃO E ENCAMINHAMENTO DE TERMO DE CESSÃO DE USO DE BEM PÚBLICO ENTRE SI CELEBRADO ENTRE A AGENCIA NACIONAL DE AGUAS – ANA E A CESSIONÁRIA AESA, BEM COMO SOLICITAÇÃO DE INSERÇÃO E RETIRADA DE BENS NA RELAÇÃO DOS BENS PATRIMONIAIS DA ANA SOB RESPONSABILIDADE DA AGÊNCIA EXECUTIVA DE GESTÃO DAS ÁGUAS DA PARAÍBA– AESA EM JOÃO PESSOA/PB.**

Senhor Luis Andre,

Ao cumprimentá-lo, e em resposta ao Ofício nº 34/2018/CALRH/SAF-ANA, Documento, nº 00000.071118/2018-50, de 30 de novembro de 2018, frente à necessidade de atualização na relação de bens patrimoniais nos últimos meses, vem esta Agência Executiva de Gestão das Águas – AESA:

- 1 – Prestar esclarecimento acerca das ações que vem sendo desenvolvidas por esta Agência para com a Gestão Patrimonial;
- 2 – Excluir bens constantes em boletim de ocorrência (anexo);
- 3 – Acrescentar bens advindos da devolução da SUPERINTENDÊNCIA DE ADMINISTRAÇÃO DO MEIO AMBIENTE – SUDEMA;
- 4 – Solicitar a atualização e encaminhamento de Termo de Cessão de Uso de Bem Público para posterior assinatura.

A título de esclarecimento, esta Agência há algum tempo vem manifestando interesse em regularizar sua situação patrimonial junto a ANA.

E-Protocolo:
00000.074784/2018

Av. Duarte da Silveira, S/N - Anexo ao DER - Torre - CEP: 58013-280
João Pessoa - PB. **Tel: 3225-5626** Fax: 3225-5508 - <http://www.aesa.pb.gov.br>





Considerando a importância da gestão patrimonial para os órgãos da Administração Pública, com especial interesse para a Agência Nacional de Águas - ANA - e a Agência Executiva de Gestão das Águas do Estado da Paraíba - AESA;

Considerando que a ANA tem cedido materiais e equipamentos para os órgãos gestores de Recursos Hídricos, particularmente, a AESA, desde muito tempo, tendo em vista que nesta Agência já constava, em 30/09/2013, uma lista contendo 136 itens;

Considerando que há uma praxe legal, apontando o direcionamento de que os bens em estado de conservação ruim e, até os bons, após 05 (cinco) anos de uso, devem ser avaliados para fins de descarte dos primeiros e cessão dos segundos;

Considerando as parcerias existentes ANA-AESA, bem como o papel da ANA no fortalecimento dos órgãos gestores de Recursos Hídricos, no dia 22 de maio de 2018, através do **Ofício DP nº 152/2018**, encaminhado via e-protocolo número **00000.033041/2018-10**, a AESA solicitou a prestimosa atenção de Vossa Senhoria no sentido de dar baixa patrimonial dos itens arrolados na relação que foi encaminhada em anexo, ordenando o descarte dos bens ruins, inservíveis, e fazendo a doação dos bens bons, servíveis, com mais de 05 anos de uso, à AESA, a fim de que se promovesse a regularização do patrimônio das 02 (duas) Instituições.

Na ocasião, foram informados da existência de uma lista atualizada em meados de 2017, na qual continha 179 itens. Assim sendo, se fosse retirado da referida lista, os 136 itens da lista anterior, isto é, de 2013, ficariam apenas 43 itens com menos de 05 (cinco) anos de uso, os quais não deveriam ser objetos de baixa e descarte, porém, não recebemos nenhum retorno da solicitação.

No dia 31 de outubro de 2018, através do **Ofício DP nº 364/2018**, encaminhado via e-protocolo número **011927/2018**, o Termo de Responsabilidade por Unidade de Localização – Inventário Físico-Contábil 2018 dos Bens Patrimoniais da Ana sob responsabilidade da AESA em João Pessoa/PB Assinado em consonância aos critérios de comprovação da Gestão Patrimonial estabelecidos no Informe Nº 07 de 28 de Setembro de 2018.

Visto que, de acordo com os critérios de enquadramento (tabela abaixo) estabelecidos no **INFORME 07**, não existia o critério “**NÃO LOCALIZADO e/ou EXTRAVIADO**”, esta Agência enquadrou alguns bens que estavam nesta situação como irrecuperáveis. Assim, solicito a exclusão na relação dos bens patrimoniais da ANA que estão sob responsabilidade da AESA abaixo relacionados uma vez que foi realizado o registro de boletim de ocorrência.



Para cumprimento do critério (a) devem, assim, ser apresentados os itens abaixo sintetizados:

Gestão patrimonial dos bens da ANA em uso pelo estado		
META	PESO	CRITÉRIO
1. Termo de Cessão de Uso de Bem Público (Período 2)	20%	Comprovar a assinatura dos Termos de Cessão vigentes, considerando os direitos e as obrigações acerca do uso, guarda e conservação dos bens.
2. Inventário patrimonial anual (Períodos 2 a 5)	20%	a) Assinar os Termos de Responsabilidade;
	10%	b) Confirmar o número patrimonial atribuído pela ANA, bem como a descrição do
	10%	c) Informar o estado de conservação do bem: Bom: quando o bem está sendo utilizado e em perfeitas condições de uso; Antieconômico: quando o bem, embora em bom estado de conservação, for utilizado por um período prolongado, apresentando desgaste natural ou obsolescência; Ótimo: quando, embora em boas condições de uso, não estiver sendo aproveitado; Recuperável: quando o bem apresentar um desgaste natural ou defeito técnico e sua recuperação for possível e onerada em 50% de seu valor de mercado; Irrecuperável: quando o bem apresentar um desgaste natural ou defeito técnico devido à perda de suas características ou em razão da inviabilidade econômica de sua recuperação.
	10%	d) Informar se houve transferência do bem para outras instituições públicas, entidades sem fins lucrativos, dentre outras).
3. Providências quanto às ocorrências com os equipamentos (Períodos 2 a 5)	10%	a) Informar as ocorrências (furto, roubo, dano, extravio, desaparecimento, ou qualquer outro prejuízo ao patrimônio público), observando:
	10%	b) Instaurar procedimentos administrativos para apuração dos fatos, enviando documento pertinente (portaria, ato da autoridade determinando a apuração) para a ANA, quando for o caso;
	10%	c) Enviar relatório conclusivo da apuração administrativa.

Item	Patrimônio	Descrição
1	8191	MICROCOMPUTADOR PORTÁTIL (NOTEBOOK) INTEL CORE 2 DUO - DESCRIÇÃO: 2.0 GHZ, 2 GB DDR2, HD 250 GB E ADAPTADOR BLUETOOTH. SÉRIE: LXAKV0C004750112702500. - MARCA: ACER - MODELO: ASPIRE 5920
2	8192	MICROCOMPUTADOR PORTÁTIL (NOTEBOOK) INTEL CORE 2 DUO - DESCRIÇÃO: 2.0 GHZ, 2 GB DDR2, HD 250 GB E ADAPTADOR BLUETOOTH. SÉRIE: LXAKV0C0047501124E2500. - MARCA: ACER - MODELO: ASPIRE 5920
3	8193	MICROCOMPUTADOR . - DESCRIÇÃO: DE MESA COM PROCESSADOR INTEL CORE 2 DUO 2.2 GHZ, 1 GB DDR2, HD 320 GB E UNIDADE DE DVD-ROM/CD-RW - MARCA: ARQUIMEDES - SÉRIE: A11833
4	8195	MICROCOMPUTADOR . - DESCRIÇÃO: DE MESA COM PROCESSADOR INTEL CORE 2 DUO 2.2 GHZ, 1 GB DDR2, HD 320 GB E UNIDADE DE DVD-ROM/CD-RW - MARCA: ARQUIMEDES - SÉRIE: A11835
5	8200	VIDEO POLICROMÁTICO - DESCRIÇÃO: LCD DE 17" PADRÃO SVGA - MARCA: AOC - MODELO: 712SA - SÉRIE: 3397BDAD10070
6	8201	IMPRESSORA . - DESCRIÇÃO: A3 COLORIDA - MARCA: HEWLETT PACKARD - MODELO: HP DESKJET - SÉRIE: MY75H2Z03T
7	8206	CAMERA FOTOGRAFICA DIGITAL - DESCRIÇÃO: COM 7.2 MEGAPIXELS E CARTÃO DE MEMÓRIA DE 1 GB. - MARCA: SONY - MODELO: CYBERSHOT DSC-S730 - SÉRIE: 0013746
8	8207	CAMERA FOTOGRAFICA DIGITAL - DESCRIÇÃO: COM 7.2 MEGAPIXELS E CARTÃO DE MEMÓRIA DE 1 GB. - MARCA: SONY - MODELO: CYBERSHOT DSC-S730 - SÉRIE: 0013745
9	8209	CAMERA FOTOGRAFICA DIGITAL - DESCRIÇÃO: COM 7.2 MEGAPIXELS E CARTÃO DE MEMÓRIA DE 1 GB. - MARCA: SONY - MODELO: CYBERSHOT DSC-S730 - SÉRIE: 0023682
10	9003	GPS DE NAVEGAÇÃO - DESCRIÇÃO: ETREX VENTURA HC - MARCA: GARMIN - MODELO: ETREX - SÉRIE: 16R051507
11	9004	GPS DE NAVEGAÇÃO - DESCRIÇÃO: ETREX VENTURA HC - MARCA: GARMIN - MODELO: ETREX - SÉRIE: 16R051511
12	9005	GPS DE NAVEGAÇÃO - DESCRIÇÃO: ETREX VENTURA HC - MARCA: GARMIN - MODELO: ETREX - SÉRIE: 16R051512
13	9006	GPS DE NAVEGAÇÃO - DESCRIÇÃO: ETREX VENTURA HC - MARCA: GARMIN - MODELO: ETREX - SÉRIE: 16R051513

Av. Duarte da Silveira, S/N - Anexo ao DER - Torre - CEP: 58013-280
João Pessoa - PB. [Tel:3225-5626](tel:3225-5626) Fax: 3225-5508- <http://www.aesa.pb.gov.br>





14	9120	MOLINETE . - DESCRIÇÃO: EIXO HORIZONTAL - MARCA: HIDROMEC - MODELO: MINI - SERIE: 8021
15	17470	CAMERA FOTOGRAFICA DIGITAL - DESCRIÇÃO: LCD DE 2.7 POLEGADAS E 12.1 MEGAPXEL. ACESSORIOS: CARTÃO DE MEMORIA DE 2GB, CAPA E BATERIA. - MARCA: SONY - MODELO: CYBER-SHOT DSC-W510 - SERIE: 579716
16	17471	CAMERA FOTOGRAFICA DIGITAL - DESCRIÇÃO: LCD DE 2.7 POLEGADAS E 12.1 MEGAPXEL. ACESSORIOS: CARTÃO DE MEMORIA DE 2GB, CAPA E BATERIA. - MARCA: SONY - MODELO: CYBER-SHOT DSC-W510 - SERIE: 512968
17	17747	APARELHO TELEFONICO CELULAR - DESCRIÇÃO: ACESSORIOS: CARTÃO DE MEMORIA DE 2GB, CABO USB E BATERIA RECARREGÁVEL. - MARCA: NOKIA - MODELO: C2-01 - SERIE: 357922047909548
18	17748	APARELHO TELEFONICO CELULAR - DESCRIÇÃO: ACESSORIOS: CARTÃO DE MEMORIA DE 2GB, CABO USB E BATERIA RECARREGÁVEL. - MARCA: NOKIA - MODELO: C2-01 - SERIE: 357922047909472
19	17749	APARELHO TELEFONICO CELULAR - DESCRIÇÃO: ACESSORIOS: CARTÃO DE MEMORIA DE 2GB, CABO USB E BATERIA RECARREGÁVEL. - MARCA: NOKIA - MODELO: C2-01 - SERIE: 357922047903624
20	17750	APARELHO TELEFONICO CELULAR - DESCRIÇÃO: ACESSORIOS: CARTÃO DE MEMORIA DE 2GB, CABO USB E BATERIA RECARREGÁVEL. - MARCA: NOKIA - MODELO: C2-01 - SERIE: 357922047909134
21	17751	APARELHO TELEFONICO CELULAR - DESCRIÇÃO: ACESSORIOS: CARTÃO DE MEMORIA DE 2GB, CABO USB E BATERIA RECARREGÁVEL. - MARCA: NOKIA - MODELO: C2-01 - SERIE: 357922048158939
22	17752	APARELHO TELEFONICO CELULAR - DESCRIÇÃO: ACESSORIOS: CARTÃO DE MEMORIA DE 2GB, CABO USB E BATERIA RECARREGÁVEL. - MARCA: NOKIA - MODELO: C2-01 - SERIE: 357922048160216
23	17753	APARELHO TELEFONICO CELULAR - DESCRIÇÃO: ACESSORIOS: CARTÃO DE MEMORIA DE 2GB, CABO USB E BATERIA RECARREGÁVEL. - MARCA: NOKIA - MODELO: C2-01 - SERIE: 357922048160059
24	17754	APARELHO TELEFONICO CELULAR - DESCRIÇÃO: ACESSORIOS: CARTÃO DE MEMORIA DE 2GB, CABO USB E BATERIA RECARREGÁVEL. - MARCA: NOKIA - MODELO: C2-01 - SERIE: 357922048158731
25	17755	APARELHO TELEFONICO CELULAR - DESCRIÇÃO: ACESSORIOS: CARTÃO DE MEMORIA DE 2GB, CABO USB E BATERIA RECARREGÁVEL. - MARCA: NOKIA - MODELO: C2-01 - SERIE: 357922048158715
26	17756	APARELHO TELEFONICO CELULAR - DESCRIÇÃO: ACESSORIOS: CARTÃO DE MEMORIA DE 2GB, CABO USB E BATERIA RECARREGÁVEL. - MARCA: NOKIA - MODELO: C2-01 - SERIE: 357922048159150
27	17851	DISCO RIGIDO (HD) - EXTERNO - DESCRIÇÃO: DE 2 TB - MARCA: SEAGATE - MODELO: EXPANSION - SERIE: 2GHMX7LD
28	19731	RASTREADOR VEICULAR - DESCRIÇÃO: GPS/GSM/GPRS. - MARCA: XEXUN - MODELO: TK103-2 - IMEI: 012896007829176
29	19758	RASTREADOR VEICULAR - DESCRIÇÃO: GPS/GSM/GPRS. - MARCA: XEXUN - MODELO: TK103-2 - IMEI: 861785009794326

Requer também, a inserção dos bens abaixo relacionados que estavam sob responsabilidade da **SUPERINTENDENCIA DE ADMINISTRACAO DO MEIO AMBIENTE – SUDEMA** e que foram transferidos aqui para nossa agência.

Salientamos que os bens de patrimônios N° 021302, correspondente a uma voadeira em alumínio e o de N° 021772, motor de polpa encontram-se em bom estado de conservação.



Com relação ao bem de patrimônio N° 022073, correspondente a uma Caminhonete Pick Up, esta foi recebida em estágio de deterioração elevado, porém passível de recuperação e ainda com algumas multas.



Agência Nacional de Águas - ANA
Superintendência de Administração, Finanças e Gestão de Pessoas - SAF
Coordenação de Recursos Logísticos - COREL
Divisão de Patrimônio - DIPAT

11/04/2018 13:14:34

Termo de Responsabilidade por Unidade de Localização

Número: 0849

Data: 11/04/2018

U.G.: 443001 - ANA - AGENCIA NACIONAL DE AGUAS - ANA

U.A.: 100000047 - SUPERINTENDENCIA DE ADMINISTRACAO DO MEIO AMBIENTE - SUDEMA

Endereço: 10400366 - ANA - JOÃO PESSOA - PB - AV. MONSENHOR WALFREDO LEAL, 181, TAMBIA

Responsável: 0001085 - JOAO CARLOS DE MIRANDA E SILVA

Item	Patrimônio	Descrição**	Situação	Valor	VL Líquido
1	021302	VOADEIRA EM ALUMINIO - DESCRIÇÃO: COMPRIMENTO 4,4 M, LOTAÇÃO 2 PASSAGEIROS E 1 TRIPULANTE, POTENCIA MAX. 25 HP - MARCA: POLIMARINE - MODELO: PRO 445C - SERIE: 0051	BOM	3.436,31	3.436,31
2	021772	MOTOR DE POPA - DESCRIÇÃO: DE 15HP - MARCA: MERCURY - MODELO: F15201EK - SERIE: OR571297 - COMBUSTIVEL: GASOLINA	BOM	7.578,94	5.797,90
3	022073	CAMINHONETE PICK UP - DESCRIÇÃO: CABINE DUPLA, TRACÇÃO 4X4, MOTOR 200 CV, DIREÇÃO HIDRÁULICA, AR -CONDICIONADO, PROTETOR DE CARTER, FAROL DE NEBLINA, TRAVA ELÉTRICA NAS PORTAS, RETROVISORES E VIDROS ELÉTRICOS, ALARME, SISTEMA GPS INTEGRADO COM TELA 7", CD PLAYER, RADIO AM/FM, 2 AUTO-FRANQUES E ESTRIBOS LATERAIS, ACOMPANHA BALI PARA CARGA DE MATERIAL - PLACA: OV58774 - CHASSI: 9RG148DK2EC430804 - RENAVAM: 01011056590 - MARCA: GM - MODELO: S10 - ANO FABRICAÇÃO: 2014 - ANO MODELO: 2014 - COMBUSTIVEL: DIESEL - COR: BRANCO SUMMIT	BOM	127.309,42	100.424,47
Total:				138.944,67	

Por fim, solicitamos também a atualização e encaminhamento de Termo de Cessão de Uso de Bem Público para consequente assinatura frente a necessidade de atualização na relação de bens patrimoniais nos últimos meses, que esta Agência Executiva de Gestão das Águas – AESA realizou.

Na oportunidade, esta Agência coloca-se à disposição para quaisquer esclarecimentos que fizer necessários ao tempo que renova votos de elevada estima e consideração.

Atenciosamente,

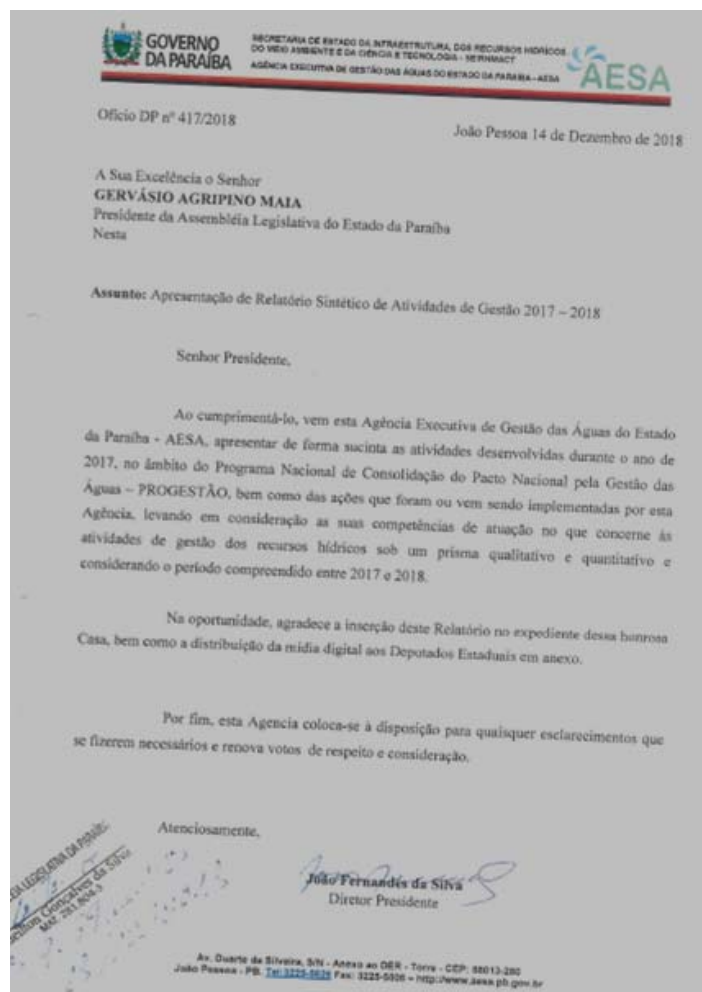
No dia 18 de fevereiro de 2019, esta Agência recebeu o Ofício nº 109/2019/SAF-ANA Documento no 02500.009765/2019-18 Propondo Apuração Administrativa referente ao Extravio de Bens Públicos de Propriedade da Agência Nacional de Águas. Informamos que a Diretoria Administrativa bem como o setor jurídico da instituição estão realizando os procedimentos propostos.



Crítérios “b” do Anexo I dos Contratos do 2º ciclo (Fator de Redução)

b) Apresentação de Relatório de Gestão na Assembleia Legislativa

Em 2018, Foi apresentado para a Assembleia Legislativa do Estado da Paraíba o **RELATÓRIO SINTÉTICO DE ATIVIDADES DE GESTÃO 2017-2018**, bem como entregue cópia em mídia digital a todos os deputados que atuam na casa. Destaca-se que este relatório teve por objetivo mostrar de forma sucinta as atividades desenvolvidas durante o ano de 2017 no âmbito do Programa Nacional de Consolidação do Pacto Nacional pela Gestão das Águas – PROGESTÃO, bem como das ações que foram ou vem sendo implementadas pela Agência Executiva de Gestão das Águas do Estado da Paraíba – AESA levando em consideração as suas competências de atuação no que concerne às atividades de gestão dos recursos hídricos sob um prisma qualitativo e quantitativo considerando o período compreendido entre 2017 e 2018.



Critério “c” do Anexo I dos Contratos do 2º ciclo (Fator de Redução)
c) Elaboração de Plano plurianual de aplicação dos recursos e apresentação anual dos gastos realizados a ANA e CERH.

Com relação a elaboração do Plano Plurianual de Aplicação dos Recursos, o mesmo já foi devidamente apreciado pelo Conselho Estadual de Recursos Hídricos e comprovado na certificação anterior, uma vez que o Estado encontra-se no segundo período de certificação do 2º Ciclo. O quadro abaixo apresenta o gasto anual dos recursos por tipo de despesa durante o ano de 2018.

DESPESAS PAGAS COM RECURSOS PROGESTÃO EM 2018	
TIPO DE DESPESA	R\$
Diárias	R\$ 90.480,00
Passagens	R\$ 60.080,21
Material de consumo	R\$ 25.187,15
Aquisição de equipamentos e material permanente	R\$ 40.887,16
Contratação de pessoal	R\$ 146.527,88
Manutenção das estações da rede hidrometeorológica	R\$ 100,00
Ações de capacitação e treinamento	R\$ 47.769,50
Serviços de comunicação	R\$ 43.269,28
Serviços de informática	R\$ 298.186,88
Reforma ou locação de imóveis	R\$ 13.398,64
Outras despesas	R\$ 2.758,77
Serviços de Pessoa Jurídica	R\$ 170.838,76
Aluguel de Veículos/combustível	R\$ 143.296,92
Manutenção de Veículos	R\$ 10.388,69
Correios	R\$ 10.577,29
Fornecimento de Energia Elétrica	R\$ 30.931,48
Suprimento de Fundo	R\$ 26.900,00
Tributos e encargos	R\$ 46.917,00
TOTAL DAS DESPESAS EM 2018	R\$ 1.208.495,61

Critério “d” do Anexo I dos Contratos do 2º ciclo (Fator de Redução)
d) Desembolso anual dos recursos acumulados transferidos ao Estado:

O quadro abaixo apresenta a movimentação financeira anual dos recursos advindos do Progestão, explicitando seus gastos em termos monetários e percentuais levando-se em consideração para o cálculo, o acréscimo ou não dos rendimentos em seu montante. Conforme apresentado, até o dia 31 de Dezembro de 2018, sem levar em consideração os rendimentos obtidos, o percentual de desembolso dos recursos acumulados transferidos ao Estado correspondeu a 77,83%. Levando-se em consideração o acréscimo de rendimentos o valor percentual de gastos do montante do recurso advindo do PROGESTÃO foi de 67,11%.

DESEMBOLSO ANUAL DOS RECURSOS ACUMULADOS TRANSFERIDOS AO ESTADO				
ANO	ENTRADA	RENDIMENTOS	ANULADO	SAIDA
2013	R\$ 750.000,00	R\$ 19.512,58		R\$ 73.244,92
2014	R\$ 750.000,00	R\$ 81.717,08		R\$ 319.245,74
2015	R\$ 693.577,50	R\$ 167.757,76		R\$ 322.552,80
2016	R\$ 746.250,00	R\$ 225.307,48		R\$ 714.571,75
2017	R\$ 741.750,00	R\$ 165.948,22		R\$ 1.013.074,73
2018	R\$ 979.595,00	R\$ 89.057,57	R\$ 29.814,60	R\$ 1.208.495,61
ACUMULADO	R\$ 4.661.172,50	R\$ 749.300,69	R\$ 29.814,60	R\$ 3.651.185,55
SALDO EM BANCO EM 31.12.2018				R\$ 1.789.102,24
% GASTO SEM RENDIMENTOS		% GASTO COM RENDIMENTOS		
78,33		67,11		

APLICAÇÃO DOS RECURSOS FINANCEIROS DO PROGESTÃO ATÉ 2018

AGÊNCIA EXECUTIVA DE GESTÃO DAS ÁGUAS DO ESTADO DA PARAÍBA - AESA			
DISCRIMINAÇÃO DA DESPESA	2017	2018	TOTAL
DIÁRIAS (Valores gastos com diárias)	R\$ 110.070,00	R\$ 90.480,00	R\$ 200.550,00
Discriminar diárias para capacitação, viagem de campo etc.	R\$ 110.070,00	R\$ 90.480,00	
PASSAGENS (Valores gastos com passagens aéreas e terrestres)	R\$ 39.775,74	R\$ 60.080,21	R\$ 99.855,95
Discriminar passagens para capacitação, viagem de campo etc.		60.080,21	
SUB-TOTAL - Diárias e Passagens	R\$ 149.845,74	R\$ 150.560,21	R\$ 300.405,95
MATERIAL DE CONSUMO			
Material de expediente	R\$ 25.154,06	R\$ 25.187,15	
Material de reposição			
Combustível			
Aluguel de Veículos		R\$ 143.296,92	
Manutenção de Veículos		R\$ 10.388,69	
Outros			
SUB-TOTAL - Material de consumo	R\$ 25.154,06	R\$ 178.872,76	R\$ 204.026,82
AQUISIÇÃO DE EQUIPAMENTOS E MATERIAL PERMANENTE			
Veículos			
Mobiliário	R\$ 69.355,00	R\$ 40.887,16	
Computadores			
Outros			
SUB-TOTAL - Equipamentos e materiais permanentes	R\$ 69.355,00	R\$ 40.887,16	R\$ 110.242,16
SERVIÇOS DE TERCEIROS			
Contratação de Pessoal - Pessoa Física ou Jurídica	R\$ 116.354,00	R\$ 317.366,64	R\$ 433.720,64
Física	R\$ 116.354,00	R\$ 146.527,88	
Jurídica		R\$ 170.838,76	
Contratação de Estudos e Projetos em Recursos Hídricos - Pessoa Física ou Jurídica	R\$ 16.572,00	R\$ -	R\$ 16.572,00
Discriminar por objetivo (Inserir quantas linhas necessárias)	R\$ 16.572,00		
Contratação de Planos de Recursos Hídricos	R\$ -	R\$ -	R\$ -
Discriminar por objetivo (Inserir quantas linhas necessárias)			
Contratação de Serviços de Manutenção da Rede de Monitoramento Hidrometeorológico	R\$ 15.650,00	R\$ 100,00	R\$ 15.750,00
Discriminar por objetivo (Inserir quantas linhas necessárias)	R\$ 15.650,00	R\$ 100,00	
Despesas realizadas com Comitês e Conselho Estadual de Recursos Hídricos	R\$ -	R\$ -	R\$ -
Discriminar por objetivo (Inserir quantas linhas necessárias)			

necessárias)			
Ações de Capacitação e Treinamento	R\$ 2.170,00	R\$ 47.769,50	R\$ 49.939,50
Discriminar por objetivo (Inserir quantas linhas necessárias)	R\$ 2.170,00	R\$ 47.769,50	
Contratação de serviços de informática	R\$ 317.559,20	R\$ 298.186,88	R\$ 615.746,08
Discriminar por objetivo (Inserir quantas linhas necessárias)	R\$ 317.559,20	R\$ 298.186,88	
Contratação de serviços de comunicação	R\$ 9.648,00	R\$ 43.269,28	R\$ 52.917,28
Discriminar por objetivo (Inserir quantas linhas necessárias)	R\$ 9.648,00	R\$ 43.269,28	
Contratação de empresas para realização de eventos	R\$ 11.166,90	R\$ -	R\$ 11.166,90
Discriminar por objetivo (Inserir quantas linhas necessárias)	R\$ 11.166,90		
Despesas realizadas com reforma ou locação de imóveis	R\$ 3.615,26	R\$ 13.398,64	R\$ 17.013,90
Discriminar por objetivo (Inserir quantas linhas necessárias)	R\$ 3.615,26	R\$ 13.398,64	
Outros	R\$ -	R\$ 115.325,77	R\$ 115.325,77
Correios		R\$ 10.577,29	
Fornecimento de Energia Elétrica		R\$ 30.931,48	
Suprimento de Fundo		R\$ 26.900,00	
Tributos e encargos		R\$ 46.917,00	
Discriminar por objetivo (Inserir quantas linhas necessárias)			
SUB-TOTAL - Despesas específicas	R\$ 492.735,36	R\$ 835.416,71	R\$ 1.328.152,07
OUTRAS DESPESAS			
Despesas diversas	R\$ 275.984,57	2.758,77	
SUB-TOTAL - Outras despesas	R\$ 275.984,57	R\$ 2.758,77	R\$ 278.743,34
TOTAL DAS DESPESAS	R\$ 1.013.074,73	R\$ 1.208.495,61	R\$ 2.221.570,34
SALDO PROGESTÃO 2016 (transferido do 1º ciclo)	R\$ 2.746.257,19		R\$ 2.746.257,19
PARCELA PROGESTÃO TRANSFERIDA (valor da parcela repassada no ano)		R\$ 979.595,00	R\$ 979.595,00
ANULADOS		R\$ 29.814,60	R\$ 29.814,60
RENDIMENTOS (valor total dos rendimentos apurados ao final de cada ano)	R\$ 165.948,22	R\$ 89.057,57	R\$ 255.005,79
TOTAS DAS DESPESAS (valor total das despesas realizadas no ano)	R\$ 1.013.074,73	R\$ 1.208.495,61	R\$ 2.221.570,34
SALDO PROGESTÃO 2018	R\$ 1.899.130,68	-R\$ 110.028,44	R\$ 1.789.102,24



AGÊNCIA EXECUTIVA DE GESTÃO DAS ÁGUAS DO ESTADO DA PARAÍBA

Anexos



**GOVERNO
DA PARAÍBA**



**SEGUE
*o trabalho***

SECRETARIA DE ESTADO da Infraestrutura, dos Recursos Hídricos e do Meio Ambiente
AGÊNCIA EXECUTIVA DE GESTÃO DAS ÁGUAS DO ESTADO DA PARAÍBA - AESA
Av. Duarte da Silveira, S/N – Anexo DER, Torre – João Pessoa/PB
CEP: 58013-280 – Contatos: (83)3225.5508 – <http://www.aesa.pb.gov.br>




Anexos 1.2 (a) – Listas de presença dos cursos de capacitação realizados pela AESA






SECRETARIA DE ESTADO DA INFRAESTRUTURA, DOS RECURSOS HÍDRICOS,
DO MEIO AMBIENTE E DA CIÊNCIA E TECNOLOGIA - SEIRHIMACT
AGÊNCIA EXECUTIVA DE GESTÃO DAS ÁGUAS DO ESTADO DA PARAÍBA - AESA



Agência Executiva de Gestão das Águas
do Estado da Paraíba



I Ciclo de Capacitações AESA
CURSO - ABORDAGEM TEÓRICO E
PRÁTICA DA GESTÃO INTEGRADA
DE ÁGUAS SUPERFICIAIS E
SUBTERRÂNEAS NO CARIRI
PARAIBANO
**30 DE AGOSTO DE 2018 -
BOQUEIRÃO - PB**



**GOVERNO
DA PARAÍBA**



**SEGUIE
o trabalho**





**GOVERNO
DA PARAÍBA**

SECRETARIA DE ESTADO DA INFRAESTRUTURA, DOS RECURSOS HÍDRICOS,
DO MEIO AMBIENTE E DA CIÊNCIA E TECNOLOGIA - SEIRHMACT
AGÊNCIA EXECUTIVA DE GESTÃO DAS ÁGUAS DO ESTADO DA PARAÍBA - AESA



AESA
AGÊNCIA EXECUTIVA DE GESTÃO DAS ÁGUAS DO ESTADO DA PARAÍBA

**CURSO DE CAPACITAÇÃO EM GESTÃO INTEGRADA DE ÁGUAS SUPERFICIAIS E SUBTERRÂNEAS PARA O ESTADO DA PARAÍBA - AULA DE
CAMPO 30 DE AGOSTO DE 2018**

Nº	PARTICIPANTE	E-MAIL	INSTITUIÇÃO	ASSINATURA
1	ALEXANDRE MAGNO TEODOSIO DE MEDEIROS	magnopb@gmail.com	AESA	
2	ANTONIO LOUREIRO CAVALCANTE	engantoniloureiro@gmail.com	OUTRAS INSTITUIÇÕES	
3	CLEITON CARNEIRO DA SILVA	cleitoncarneiro16@gmail.com	CBH LITORAL SUL	
4	ELMA MARIA DE ARAÚJO PIMENTEL	elma.pimentel@funasa.gov.br	CBH LITORAL NORTE	
5	ÉRICA SAMARA ARAUJO BARBOSA DE ALMEIDA	erica@aesa.pb.gov.br	AESA	
6	FRANCISCO CARLOS DE FIGUEIRÉDO PINHEIRO	fcariispitumbu@hotmail.com	CBH LITORAL SUL	
X	FRANCISCO JOSÉ DE BRITO SOUSA	francisco@aesa.pb.gov.br	AESA	
8	JOÃO CARLOS DE MIRANDA E SILVA	jc.sudema@gmail.com	CERH - PB	
9	JOÃO PAULO NETO	jpapanet@ig.com.br	CBH LITORAL NORTE	
10	JOÃO SOARES ADELINO DE LIMA FILHO	joaoadelino@aesa.pb.gov.br	AESA	
X	JOSÉ REYNOLDS CARDOSO DE MELO	jreijp@terra.com.br	CERH - PB	
12	LEONARDO LEITE BRASIL MONTENEGRO	leonardo@cagepa.pb.gov.br	CBH LITORAL SUL	



**GOVERNO
DA PARAÍBA**



**SEGUE
o trabalho**





CURSO DE CAPACITAÇÃO EM GESTÃO INTEGRADA DE ÁGUAS SUPERFICIAIS E SUBTERRÂNEAS PARA O ESTADO DA PARAÍBA - 28 E 29 DE AGOSTO DE 2018 - 1º DIA

Nº	PARTICIPANTE	E-MAIL	INSTITUIÇÃO	ASSINATURA
1	AIANY LINS ESTRELA	aiane.estrela@hotmail.com	AESA	
2	ALESSIA MEDEIROS DA SILVA	alessia_m_s@hotmail.com	ASPER	
3	ALEXANDRE MAGNO T. DE MEDEIROS	magnopb@gmail.com	AESA	
4	ALINE CAROLINA DA SILVA	alinesilvaambiental@gmail.com	UNIPÊ	
5	ANA LUIZA NÓBREGA PEREIRA DA SILVA	aninhanobrega95@outlook.com	UNIPE	
6	ANDRÉ FLORENTINO	andreflorentinojpa@gmail.com	UNIPE	
7	ANDRÉ LUIZ QUEIROGA REIS	andre_queiroga@yahoo.com.br	UFPB	
8	ANNA PAULA RODRIGUES PAULO LEITE	annapaularpleite@gmail	UNIPE	
9	ANTOINE RODRIGUE ESSALA	essala.antoine@gmail.com	AESA	
10	ANTONIO LOUREIRO CAVALCANTE	engantonioloureiro@gmail.com	OUTRAS INSTITUIÇÕES	
11	CARLOS ALBERTO C. SOARES	calnewss@gmail.com	IFPB	
12	CARLOS ANTÔNIO ALMEIDA DE SOUZA	carlosalmeida2862@gmail.com	CAGEPA	



13	CATYELLE MARIA DE ARRUDA FERREIRA	ferreiracma@yahoo.com.br	IPPEDS	<i>Catyelle Maria de Arruda</i>
14	CELENE CAVALCANTI DE CARVALHO	celene@aesa.pb.gov.br	AESA	<i>Celene C. de Carvalho</i>
15	CLEITON CARNEIRO DA SILVA	cleitoncarneiro1@gmail.com	CBH LITORAL SUL	<i>Cleiton Carneiro da Silva</i>
16	DIEGO MAGNO TAVARES DA SILVA	diegomagno@aesa.pb.gov.br	AESA	<i>Diego M.T. Silva</i>
17	DOMINGOS DE LELIS FILHO	LELISFILHO@SENARPB.COM.BR	CBH LITORAL SUL	
18	DOMINGOS MARQUES NETO	domingos.marquesneto@hotmail.com	SUPLAN	
19	EDINEIDE	edineideipa@hotmail.com	UNIPÊ	
20	EDVAN DA SILVA SANTOS	edvansantos_ambiental@hotmail.com	UNIPÊ	<i>Edvan da Silva Santos</i>
21	ELIABE DE JESUS CARLOTO MONTEIRO	eliabecarloto@gmail.com	IPPEDS	<i>Elisabete de Jesus Monteiro</i>
22	ELIOMACIO SANTOS DE ALMEIDA	elio.meida@gmail.com	UNIPÊ	<i>Eliomácio Santos Almeida</i>
23	ELMA MARIA DE ARAÚJO PIMENTEL	elma.pimente@funasa.gov.br	CBH LITORAL NORTE	<i>Elma M. de A. Pimenta</i>
24	ÉRICA SAMARA ARAUJO B. DE ALMEIDA	erica@aesa.pb.gov.br	AESA	<i>Érica Samara B. de Almeida</i>
25	EUZIVAN LEMOS ALVES	euzivan@hotmail.com	SEMAPA/ CABEDELO	<i>Euzivan Lemos Alves</i>
26	FABIANA CORRÊA ZERMIANI	fabianazermiani@gmail.com	SEMAPA/ CABEDELO	<i>Fabiana Zermiani</i>
27	FABIO DE BRITO NÓBREGA	fabiofrecord@hotmail.com	AESA	
28	FELIPE CUNHA SOARES	harpia12jp@gmail.com	CONEGEA	
29	FELIPE RICARTE ARAGÃO DE OLIVEIRA	felipe-ricarte@hotmail.com	CREA	
30	FRANCISCO AGENOR COURAS	couras@aesa.pb.gov.br	AESA	
31	FRANCISCO CARLOS DE F. PINHEIRO	fcariospitumbu@hotmail.com	CBH LITORAL SUL	
32	FRANCISCO JOSÉ DE BRITO SOUSA	francisco@aesa.pb.gov.br	AESA	
33	GABRIELA LEITE ALVES SARAIVA	gabrielalasaraiwa11@gmail.com	IFPB	<i>Gabriela Saraiva</i>



34	GERALDO DE MOURA LEITE	gmfilho@yahoo.com.br	FUNDAÇÃO NACIONAL DE SAÚDE - FUNASA	
35	HUGO CAROLINO CANDIDO	hugocandido9@gmail.com	SEMAPA/ CABEDELO	
36	IANKA MAYSA MARIA TETÉO DA SILVA	iankaengcivil@gmail.com	EQUILIBRIO CONSTRUTORA	
37	JAILSON DE ARAÚJO MACÊDO	Jailsonmacedo@live.com	UFPB	
38	JÉSSICA PRISCILLA MELO CASTRO DE LIMA	jessika-priscilla@hotmail.com	AESA	
39	JEYZON HENDREW SOUSA DE FARIAS	jeyzonfarias@gmail.com	SEMAPA/ CABEDELO	
40	JEYZON HENDREW SOUSA DE FARIAS	jeyzon_hendrew@hotmail.com	SEMAPA/ CABEDELO	
41	JOACY MENDES NÓBREGA	joacy@aesa.pb.gov.br	AESA	
42	JOÃO CARLOS DE MIRANDA E SILVA	jc.sudema@gmail.com	CERH - PB	
43	JOÃO FERNANDES DA SILVA	joaofernandes@aesa.pb.gov.br	AESA	
44	JOAO JACOME DE OLIVEIRA	JOAOJACOME@AESAPB.GOV.BR	AESA	
45	JOÃO PAULO NETO	jpapanet@ig.com.br	CBH LITORAL NORTE	
46	JOÃO PAULO RODRIGUES DE LIMA	jpaulo.jprj@hotmail.com	UFPB	
47	JOÃO SOARES ADELINO DE LIMA FILHO	joaoadelino@aesa.pb.gov.br	AESA	
48	JOEL PAULO DE CARVALHO NETO	joelzinhoneto@hotmail.com	SEMAPA/ CABEDELO	
49	JOSÉ MARINHO DE LIMA	jomalijm@oi.com.br	CERH - PB	
50	JOSÉ MESSIAS FILHO	jomesfil@hotmail.com	AESA	
51	JOSÉ REINOLDS CARDOSO DE MELO	jreijp@terra.com.br	CERH - PB	
52	JOSÉ ROBERTO BARBOSA BRAZ	Zerobertobraz@gmail.com	ESCOLA AGRÍCOLA DE JUNDIAÍ DA UFRN	
53	JÓZE VIEIRA CAMPOS	vieirajoze@gmail.com	ICMBIO	
54	JÚLIA NAZÁRIO DE ABREU CAVALCANTI	conselhoFundebcaepora@hotmail.com	CBH LITORAL SUL	

55	LEONARDO LEITE BRASIL MONTENEGRO	leonardo@cagepa.pb.gov.br	CBH LITORAL SUL	
56	LUAN FERNANDO COSTA DE MELO	Luanfcm@gmail.com	UNIPE	
57	LUCAS PEREIRA DE FREITAS	lucasfreitas2312@gmail.com	CRQ	Lucas Pereira de Freitas
58	MAGDA DAYSE FERREIRA RANGEL	magda@aesa.pb.gov.br	AESA	Magda D. F. Rangel
59	MARCELO DE MEDEIROS TOSCANO	marcelotoscano01@hotmail.com	CAGEPA	
60	MARIA ADRIANA DE F. MÁGERO RIBEIRO	driekadefreitas@yahoo.com.br	CBH LITORAL NORTE	Maria Adriana Ribeiro
61	MARIA BETANIA SILVA DOS SANTOS	betania@aesa.pb.gov.br	AESA	
62	MARIA GORETE CAVALCANTE SOUTO	goretuepb@gmail.com	UEPB	
63	MARLINDO FRANCELINO GOMES	marlindofrancelino3@gmail.com	CBH LITORAL NORTE	
64	MARTINHO APARECIDO SOUZA ALMEIDA	martinhoipb@hotmail.com	CERH - PB	
65	MATTHEUS RODRIGUES MORAIS DA COSTA	Mattheusmoraes@gmail.com	UNIPE	Matheus Rodrigues
66	MAURO VAZ DA COSTA	mauro.costa@dnoes.gov.br	DNOCS	Mauro Vaz da Costa
67	MIRELLA LEÔNICIO MOTTA E COSTA	mirellamotta@yahoo.com.br	CBH LITORAL NORTE	M Costa
68	NATÁLIA KETELY XAVIER DOS SANTOS	natalia.ketelyx@gmail.com	IFPB	Natalia Ketely Xavier dos Santos
69	NATANAEL LEAL DA SILVA	nataanael@yaho.com.br	CBH LITORAL NORTE	Natanael
70	OZÉAS JORDÃO DA SILVA	ozeasjordao@yahoo.com.br	CERH - PB	Ozéas Jordão da Silva
71	PAULO RONALDO M. DE LACERDA FILHO	r8n4td8@gmail.com	UNIPE	Paulo Ronaldo M. de Lacerda Filho
72	PEDRO CRISÓSTOMO ALVES FREIRE	pedrocafreire@aesa.pb.gov.br	AESA	Pedro Crisóstomo Alves Freire
73	PEDRO HENRIQUE NÓBREGA GOMES	pedrogomes.ambiental@gmail.com	UNIPE	Pedro Henrique Nóbrega Gomes
74	PEDRO JOSÉ CESAR LIMA	pedrojcl@outlook.com	CBH LITORAL SUL	



75	PEDRO PAULO BEZERRA DA SILVA	ppedrobezerra@bol.com.br	EMATER	<i>P.</i>
76	PHAMELLA KAROLINE DE M. BONATES	phamellamesquita@hotmail.com	AESA	<i>PA.</i>
77	REJANE GOMES EUSTÁQUIO	rejane@aesa.pb.gov.br	AESA	<i>Rejane Gomes Castagnolo</i>
78	RICARDO TORRES BALBINO	ricardotorresbalbinotorresbalb@gmail.com	ICMBIO	<i>Ricardo Torres Balbino</i>
79	RITA DE CASSIA CORDEIRO DE OLIVEIRA	rita.oliveira@funasa.gov.br	OUTRAS INSTITUIÇÕES	<i>> Rita de Cassia Cordeiro de Oliveira</i>
80	RIVIANE MARIA SILVA DE OLIVEIRA	rivianemaria@gmail.com	FPB	
81	RÓBINSON NORONHA RAMOS	robinsonnoronha49@hotmail.com	CBH LITORAL SUL	
82	ROMÁRIO JOSÉ MOREIRA AMARAL	Romario_jose@cprh.pe.gov.br	CPRH	<i>Romário José Amaral</i>
83	RÔMULO WILKER NERI DE ANDRADE	romulo_wilker@hotmail.com	IFPB	<i>Rômulo Wilker Neri de Andrade</i>
84	ROSA MARIA BONIFÁCIO ROLIM	rosabonifacio@gmail.com	AESA	
85	ROSELAINÉ PEREIRA DA SILVA	lanc-ps@hotmail.com	OUTRAS INSTITUIÇÕES	<i>Roselaine Pereira</i>
86	ROSIMERE DE FARIAS OLIVEIRA	rosimere.oliveira@funasa.gov.br	OUTRAS INSTITUIÇÕES	<i>Rosimere de Farias Oliveira</i>
87	SAMARA GALVÃO DA SILVA	samara.sudema@gmail.com	SEIRH/MARCT - PB	<i>Samara Galvão</i>
88	SANDRA MARIA VIDAL COUTINHO	smevidal@yahoo.com.br	EMATER	<i>Sandra Maria Vidal Coutinho</i>
89	SEVERINO RAMO DO NASCIMENTO	ramosradtoaracafm@gmail.com	CBH LITORAL NORTE	
90	TALLES IWASAWA NEVES	talles.neves@cotgminas.com.br	CBH LITORAL SUL	<i>Talles I. Neves</i>
91	TAYAMA RODRIGUES UCHÔA	tayamaz12@gmail.com	NERA - NÚCLEO DE EXTENSÃO RURAL	<i>Tayama Rodrigues Uchôa</i>
92	THÂMARA PESSOA	thamara.sudema@gmail.com	SEIRH/MARCT - PB	<i>Thamara Pessoa</i>
93	THAYSS MARTINS DE OLIVEIRA VERÍSSIMO	verissimothayss@yahoo.com	UFPB	<i>Thayss Veríssimo</i>
94	THIAGO CABRAL NEPOMUCENO	thiago.nepomuceno@aesa.pb.gov.br	AESA	

95	ULYSMAR CURVELO CAVALCANTI	ulysmar@japungu.com.br	CERH - PB	
96	VERÔNICA DIAS DE OLIVEIRA	veronicadiasdias@outlook.com	OAB	
97	VICENTE MARTINS DA SILVA NETO	vicente@aesa.pb.gov.br	AESA	<i>Vicente Martins da S. Neto</i>
98	VICTOR DE SOUSA NOBRE	victor@aesa.pb.gov.br	AESA	<i>Victor de Sousa Nobre</i>
99	WALBER FARIAS MARQUES	wal_fmarques@yahoo.com.br	SEMAPA / CABEDELLO	
100	YAGO DE ANDRADE ALVES	yagoandradealves@outlook.com	CBH LITORAL SUL	<i>Yago de Andrade</i>
101	ZELEIDE DOMICIANO CABRAL MONTEIRO	zeleide.domiciano@funasa.gov.br	OUTRAS INSTITUIÇÕES	<i>Zeleide</i>

maria luiza. abreu95@gmail.com
UFPB
certificado
imul de M
102 Maria Quina Pabst de Jesus
103 Andreea Iovina Contares
Andreea Contares
andreea.contares@eese.pb.gov.br AESA
9800-6196





AGÊNCIA EXECUTIVA DE GESTÃO DAS ÁGUAS DO ESTADO DA PARAÍBA



SECRETARIA DE ESTADO DA INFRAESTRUTURA, DOS RECURSOS HÍDRICOS,
DO MEIO AMBIENTE E DA CIÊNCIA E TECNOLOGIA - SEIRH/MACT
AGÊNCIA EXECUTIVA DE GESTÃO DAS ÁGUAS DO ESTADO DA PARAÍBA - AESA



CURSO DE CAPACITAÇÃO EM GESTÃO INTEGRADA DE ÁGUAS SUPERFICIAIS E SUBTERRÂNEAS PARA O ESTADO DA PARAÍBA - 28 E 29 DE AGOSTO DE 2018 - 1º DIA

Nº	PARTICIPANTE	E-MAIL	INSTITUIÇÃO	ASSINATURA
1	Pedro Severino de Sousa	PedroSeverino.Sousa@emi.pb.gov.br	DER/PB	
2	Lucho da Silva	lucho@tamesia.com.br	TAMESIA	
3				
4				
5				
6				
7				
8				
9				
10				
11				
12				



GOVERNO DA PARAÍBA



SEGUE o trabalho



**CURSO - ABORDAGEM TEÓRICO E PRÁTICA DA GESTÃO INTEGRADA DE ÁGUAS SUPERFICIAIS E SUBTERRÂNEAS NO CARIRI PARAIBANO
- 30 DE AGOSTO DE 2018 - BOQUEIRÃO - PB**

Nº	PARTICIPANTE	E-MAIL	INSTITUIÇÃO	ASSINATURA
1	Ricardo Pires de Sa Espinola	ESPINOLA.SUSTENTACAO@GMAIL.COM		
2	Bruno Soares de Caires	brunobruno@uol.com.br	AESA	
3	Jôze Virina Campos	virina.joze@gmail.com	Voluntária ICMUBIO	
4	ELNA Mª DE ARAÚJO PIENDEL	ELNA.PIENDEL@FUNAM.COV.BR	FUNASA	
5	PEDRO SEVERINO DE SOUSA	PIESEVERINO.SOUSA@GMAIL.COM	DEPA	
6	JOSÉ ROBERTO BARBOSA BRAZ	ZENOBERTO.BRAZ@GMAIL.COM	EAS/UFPA	
7	Yago de Caudado Alves	Yagocaudadoalves@outlook.com	UFPB	
8	Mônica Mar de Oliveira	monicaolivedira@outlook.com	UFPB	
9	Elisângela de Fátima Fátima	marcelotascamara@hotmial.com/cesespa		
10	Vitor de Souza Naves	Vitor_dn@Hotmial.com	AESA	
11	Jurika Pinheira M Castro	jurika.pinheira@hotmail.com	AESA	
12				





**GOVERNO
DA PARAÍBA**

SECRETARIA DE ESTADO DA INFRAESTRUTURA, DOS RECURSOS HÍDRICOS,
DO MEIO AMBIENTE E DA CIÊNCIA E TECNOLOGIA - SEIRHMACT

AGÊNCIA EXECUTIVA DE GESTÃO DAS ÁGUAS DO ESTADO DA PARAÍBA - AESA



CURSO: Gestão de Processos

PERÍODO: 27/09/2018

LOCAL DE REALIZAÇÃO: ESPEP

MINISTRANTE: Isabela Assis Guedes

CARGA HORÁRIA: 10h

FREQUÊNCIA

DIA: 27/09/2018

Nº	NOME DO PARTICIPANTE	CPF	ASSINATURA
1.	Aiany Lins Estrela	016.285.944-97	
2.	Alessia Medeiros Da Silva	067.232.744-99	
3.	Ana Karolline Marculino Alves	702.793.914-20	Ana Karolline M. Alves
4.	Antoine Rodrigue Essala	007.074.544-0193	
5.	Bruno Soares de Abreu	008.009.474-01	
6.	Carlos Alberto C. Soares	021.980.514-86	
7.	Catylle Maria de Arruda Ferreira	008.134.564-01	Catylle Maria de A. Ferreira
8.	Daniella Gouvêia Mesquita	008.266.954-69	Daniella G. de Mesquita
9.	Danielle Guedes Pereira G. Pessoa	019.767.904-98	Danielle G. P. Pereira
10.	Demilson Lemos de Araújo	646.170.844-87	Demilson
11.	Diego Cavalcante do Carmo	104.953.574-05	Diego Cavalcante do Carmo
12.	Edvan da Silva Santos	049.938.934-42	Edvan da Silva Santos
13.	Eliabe de Jesus Carloto Monteiro	095.566.224-97	Eliabe
14.	Eliomacio Santos de Almeida	020.967.425-36	Eliomacio Santos de Almeida
15.	Estoécio Luiz do Carmo Junior	054.794.804-21	
16.	Evellyn Santana da Silva	058.630.534-37	
17.	Fabianne Stephanie de Souza Ferreira	05502597407	Fabianne Stephanie
18.	Fabio de Brito Nóbrega	885.962.224-72	
19.	Felipe Cunha Soares	079.468.004-60	
20.	Felipe Ricarte Aragão de Oliveira	090.001.404-04	
21.	Francisco Feitosa Palitot Neto	013.361.924-96	
22.	Gabriela Leite Alves Saraiva	094.832.494-57	
23.	Geraldo de Moura Leite Filho	181.101.424-00	
24.	Izamary de Souza Monteiro		
25.	Jéssika Priscilla M. Castro de Lima	079.528.634-10	Jéssika Priscilla M. Castro
26.	João Pedro C. da Silva Rodrigues	091.068.174-08	
27.	João Soares Adelino de Lima Filho	076.888.314-82	
28.	John Wesley Martins de Oliveira	010.920.694-02	
29.	José Etham de Lucena Barbosa	601.666.494-49	
30.	José Roberto Barbosa Braz	206.730.864-53	José Roberto Barbosa Braz
31.	Józe Vieira Campos	019.348.103-04	
32.	Kleber de Mesquita Bonates	400.231.804-71	KLEBER DE MESQUITA BONATES
33.	Lúcio Paulo da Silva	840.761.004-68	
34.	Marcelo de Medeiros Toscano	789.679.374-15	Marcelo de Medeiros



**GOVERNO
DA PARAÍBA**  **SEGUE
o trabalho**





AGÊNCIA EXECUTIVA DE GESTÃO DAS ÁGUAS DO ESTADO DA PARAÍBA



GOVERNO
DA PARAÍBA

SECRETARIA DE ESTADO DA INFRAESTRUTURA, DOS RECURSOS HÍDRICOS,
DO MEIO AMBIENTE E DA CIÊNCIA E TECNOLOGIA - SEIRHMACT

AGÊNCIA EXECUTIVA DE GESTÃO DAS ÁGUAS DO ESTADO DA PARAÍBA - AESA



35.	Marcelio Cabral Alves de Souza	544.086.364-87	<i>Marcelio Cabral</i>
36.	Maria Edelcides G. de Vasconcelos	139.229.394-49	<i>Maria Edelcides</i>
37.	Maria Itaci Costa Leal	089.212.614-00	
38.	Mirella Leôncio Motta E Costa	047.403.294-92	<i>MCosta</i>
39.	Natália Ketely Xavier dos Santos	096.451.884-82	
40.	Pedro Italo Pereira da Silva	709.597.514-08	
41.	Phamella Karoline De M. Bonates	111.797.374-31	<i>Phamella Karoline de M. Bonates</i>
42.	Rejane Gomes Eustáquio	645.988.611-34	<i>Rejane Gomes Eustáquio</i>
43.	Renata Hellen De Oliveira Gabriel	064.312.604-06	
44.	Renata Rodrigues Diniz	047.810.434-02	
45.	Renata Rumão De Araujo	049.795.924-06	
46.	Rômulo Wilker Neri De Andrade	070.389.794-26	<i>Rômulo Wilker N. Andrade</i>
47.	Thayss Martins De Oliveira Veríssimo	090.300.834-33	
48.	Veronica Dias De Oliveira	046.576.004-00	<i>V. Dias</i>
49.	Victoria Fernanda Jovelino de Pontes	700.778.694-62	<i>V. Pontes</i>
50.	Victor De Sousa Nobre	066.777.664-89	
51.	Yago De Andrade Alves	111.800.444-28	<i>Yago de Andrade Alves</i>
52.	<i>NATÁLIA LEAL DA SILVA</i>	<i>085.364.614-68</i>	<i>Natália Leal</i>
53.	<i>MARCELO SOUZA DA SILVA</i>	<i>010810904-64</i>	<i>Marcelo Souza</i>
54.			
55.			
56.			
57.			
58.			
59.			
60.			

Isabela Ann Guedes
Assinatura do(a) Ministrante

M. Coutinho
Responsável pelo Curso



GOVERNO
DA PARAÍBA



SEGRE
o trabalho





AGÊNCIA EXECUTIVA DE GESTÃO DAS ÁGUAS DO ESTADO DA PARAÍBA



GOVERNO
DA PARAÍBA

SECRETARIA DE ESTADO DA INFRAESTRUTURA, DOS RECURSOS HÍDRICOS,
DO MEIO AMBIENTE E DA CIÊNCIA E TECNOLOGIA - SEIRHMACT

AGÊNCIA EXECUTIVA DE GESTÃO DAS ÁGUAS DO ESTADO DA PARAÍBA - AESA



CURSO: Gestão de Conflitos

PERÍODO: 28/09/2018

LOCAL DE REALIZAÇÃO: ESPEP

MINISTRANTE: Ilka Maria Soares Campos

CARGA HORÁRIA: 10h

FREQUÊNCIA

DIA: 28/09/2018

Nº	NOME DO PARTICIPANTE	CPF	ASSINATURA
1.	Aiany Lins Estrela	016.285.944-97	
2.	Ana Carolina Morais Da Costa	110.136.814-44	
3.	Ana Karolline Marculino Alves	702.793.914-20	Ana Karolline Marculino Alves
4.	Bruno Soares De Abreu	008.009.474-01	Bruno Soares De Abreu
5.	Demilson Lemos De Araujo	646.170.844-87	
6.	Diego Cavalcante Do Carmo	104.953.574-05	
7.	Edvan Da Silva Santos	049.938.934-42	Edvan Da Silva Santos
8.	Egina Leila Sousa De Lima	789.008.164-20	Egina Leila S. de Lima
9.	Eliabe De Jesus Carloto Monteiro	095.566.224-97	
10.	Eliomacio Santos De Almeida	020.967.425-36	
11.	Érica Samara Araújo Barbosa De Almeida	073.513.694-70	Érica samara p. B de Almeida
12.	Evellyn Santana Da Silva	058.630.534-37	
13.	Fabianne Stephanie De Souza Ferreira	055.025.974-07	Fabianne Stephanie
14.	Fabio De Brito Nóbrega	885.962.224-72	
15.	Felipe Ricarte Aragão De Oliveira	090.001.404-04	
16.	Francisco Feitosa Palitot Neto	013.361.924-96	
17.	Gabriela Leite Alves Saraiva	094.832.494-57	
18.	Geraldo De Moura Leite Filho	181.101.424-00	
19.	Izamarly De Souza Monteiro	886.074.144-68	Izamarly de Souza Monteiro
20.	Jaiane Dos Santos Pastor	111.434.584-94	
21.	Jéssika Priscilla Melo Castro De Lima	079.528.634-10	Jéssika Priscilla M. C. de Lima
22.	João Paulo Neto	059.612.464-34	João Paulo Neto
23.	João Pedro Chaves Da Silva Rodrigues	091.068.174-08	
24.	João Soares Adelino De Lima Filho	076.888.314-82	
25.	Jôze Vieira Campos	019.348.103-04	Jôze Vieira Campos
26.	Luan Fernando Costa De Melo	080.947.864-18	Luan Fernando Costa de Melo
27.	Marcelo De Medeiros Toscano	789.679.374-15	Marcelo De Medeiros Toscano
28.	Marcilio Cabral Alves De Souza	544.086.364-87	Marcilio Cabral Alves De Souza
29.	Maria De Lourdes Barbosa De Sousa	116.259.703-82	
30.	Maria Do Carmo Dos Santos Silva Victor	032.393.454-47	
31.	Maria Edelcides Gondim De Vasconcelos	139.229.394-49	Maria Edelcides Gondim De Vasconcelos



GOVERNO
DA PARAÍBA



SEGUE
o trabalho





AGÊNCIA EXECUTIVA DE GESTÃO DAS ÁGUAS DO ESTADO DA PARAÍBA



GOVERNO DA PARAÍBA

SECRETARIA DE ESTADO DA INFRAESTRUTURA, DOS RECURSOS HÍDRICOS, DO MEIO AMBIENTE E DA CIÊNCIA E TECNOLOGIA - SEIRHMACT

AGÊNCIA EXECUTIVA DE GESTÃO DAS ÁGUAS DO ESTADO DA PARAÍBA - AESA



32.	Mattheus Rodrigues Morais Da Costa	107.742.364-00	
33.	Natália Ketely Xavier Dos Santos	096.451.884-82	
34.	Pedro Crisostomo Alves Freire	109.369.714-87	
35.	Rejane Gomes Eustáquio	645.988.611-34	
36.	Renata Rodrigues Diniz	047.810.434-02	
37.	Renata Rumão De Araujo	049.795.924-06	
38.	Thayss Martins De Oliveira Verissimo	090.300.834-33	
39.	Thiago José Gomes Lapa	008.125.894-16	
40.	Veronica Dias De Oliveira	046.576.004-00	
41.	Yago De Andrade Alves	111.800.444-28	Yago de Andrade Alves
42.	Maria Glia de Nóbrega	146 466 094 87	
43.	Camilla Rebeca M. da Cunha	097.485.8561-41	Camilla Rebeca Cunha
44.	MÁRCIO SOUZA DA SILVA	010 510 909 69	
45.	RICARDO PIRES DE SÁ ESPÍNOLA	029.365.814-51	Ricardo Pires de Sá Espínola
46.			
47.			
48.			
49.			
50.			

Assinatura do(a) Ministrante

Responsável pelo Curso

2



GOVERNO DA PARAÍBA



SEGUE o trabalho





AGÊNCIA EXECUTIVA DE GESTÃO DAS ÁGUAS DO ESTADO DA PARAÍBA



SECRETARIA DE ESTADO DA INFRAESTRUTURA, DOS RECURSOS HÍDRICOS,
DO MEIO AMBIENTE E DA CIÊNCIA E TECNOLOGIA - SEIRHMACT

AGÊNCIA EXECUTIVA DE GESTÃO DAS ÁGUAS DO ESTADO DA PARAÍBA - AESA



CURSO: Planejamento e Orçamento Público

PERÍODO: 17/10/2018

CARGA HORÁRIA: 10h

LOCAL DE REALIZAÇÃO: ESPEP

MINISTRANTE: Antonio Gouveia Junior

FREQUÊNCIA

DIA: 17/10/2018

Nº	NOME DO PARTICIPANTE	CPF	ASSINATURA
1.	Adrielle Medeiros Barros		
2.	Ana Karolline Marculino Alves	702.793.014-20	Ana Karolline M. Alves.
3.	Andréa Cíntia Fernandes Saraiva Maia		
4.	Antoine Rodrigue Essala	70745460193	
5.	Breno Teixeira Siqueira		
6.	Bruno Soares De Abreu	008009.474.01	
7.	Débora Rayane Gomes De Sousa		
8.	Edvan Da Silva Santos		
9.	Elves Rodolfo Rodrigues Galdino		
10.	Fabianne Stephanie De Souza Ferreira	05502597407	Fabianne Stephanie
11.	Gabriela Leite Alves Saraiva	09483249457	Gabriela Leite A. Saraiva
12.	George Saboia Marinho Lúcio	250.885.214-32	
13.	Izamary De Souza Monteiro		
14.	Jefferson Santos De Amorim		
15.	Jéssika Priscilla Melo Castro De Lima		
16.	Joacy Mendes Nobrega		
17.	José Reynolds Cardoso De Melo		
18.	José Vítório De Medeiros Feitosa		
19.	Jôze Vieira Campos	009.348.103-04	JCampos
20.	Leonardo Leite Brasil Montenegro	276495.204-04	
21.	Marcelo De Medeiros Toscano	789.679.374-15	
22.	Marcilio Cabral Alves De Souza	8319.9345-7264	
23.	Maria Angela Barros Moraes		
24.	Maria Betânia Silva Dos Santos	008.634.464-18	Melo
25.	Maria Do Carmo Dos Santos Silva Victor	032.393.454-48	Victor
26.	Maria Luisa Palitot Remigio Alves		
27.	Raissa Borges Oliveira	053.637.294-23	RB Oliveira
28.	Rayanne Lacerda Santos		
29.	Ricardo Pires De Sá Espínola	029.365.874-51	Ricardo Pires de Sá Espínola
30.	Rosa Maria Medeiros Braz	8399368826	
31.	Soraia Helena Amaral De Araújo		
32.	Tatiane Gomes Frade	07875162440	Tatiane Frade

3



GOVERNO DA PARAÍBA



SEGUE o trabalho





AGÊNCIA EXECUTIVA DE GESTÃO DAS ÁGUAS DO ESTADO DA PARAÍBA



GOVERNO
DA PARAÍBA

SECRETARIA DE ESTADO DA INFRAESTRUTURA, DOS RECURSOS HÍDRICOS,
DO MEIO AMBIENTE E DA CIÊNCIA E TECNOLOGIA - SEIRHMACT

AGÊNCIA EXECUTIVA DE GESTÃO DAS ÁGUAS DO ESTADO DA PARAÍBA - AESA



33.	Thiago Cabral Nepomuceno		
34.	Thiago José Gomes Lapa	008.125.894-16	THIAGO JOSÉ GOMES LAPA
35.	Valdemir Azevedo Pereira		
36.	Yago De Andrade Alves	111800444-28	Yago de Andrade
37.	Thiago de Souza	111.200.5	Thiago de Souza
38.			
39.			
40.			
41.			
42.			
43.			
44.			
45.			

Assinatura do(a) Ministrante

Responsável pelo Curso



GOVERNO
DA PARAÍBA



SEGUI
o trabalho



CURSO: Legislação e instrumentos disponíveis sobre proteção das águas

PERÍODO: 13/11/2018

CARGA HORÁRIA: 10h

LOCAL DE REALIZAÇÃO: ESPEP

MINISTRANTE: Talles de Iwasawa Neves

FREQÜÊNCIA

DIA: 13/11/2018

Nº	NOME DO PARTICIPANTE	CPF	ASSINATURA
1.	Aline Kelly Martins		
2.	André Alves Dutra		
3.	Andréa Cíntia Fernandes Saraiva Maia	02411720475	Andréa Cíntia F. Saraiva Maia
4.	Bruno Ramalho Pinto		
5.	Bruno Soares de Abreu	008009474-01	
6.	Daniel de Oliveira Alves		
7.	Daniele Gomes de Andrade	099.461.834-47	Daniele Andrade
8.	Dilena Mara Lemos Matos	831.741.411-68	
9.	Domíngos Savio Cartaxo Reis Filho		
10.	Edson Alves de Jesus	840.746.554-20	
11.	Edvan da Silva Santos		
12.	Eliabe de Jesus Carloto Monteiro	095.566.226-97	Eliabe de J. C. Monteiro
13.	Eliomacio Santos de Almeida		
14.	Fabianne Stephanie de Souza Ferreira		
15.	Gabriela Leite Alves Saraiva		
16.	João Carlos de Miranda e Silva		
17.	João Roberto da Silva Pinto		
18.	José Alexandre Honório da Silva		
19.	José Reinolds Cardoso de Melo		
20.	Jôze Vieira Campos	019.348.103-01	Jôze Campos
21.	Juliana Araújo Gomes Maciel	04326106344	Juliana Maciel
22.	Luana Cristina de Medeiros	095.282.384-53	Luana C. de Medeiros
23.	Marcelo de Medeiros Toscano	789.679.374-15	Marcelo Toscano
24.	Marílio Abiral Alves de Souza	544.086.364-87	Marílio Abiral
25.	Martha Melquiades de Medeiros	064.222.634-22	Martha Melquiades
26.	Ocelyo Figueiredo	839.835.944-20	
27.	Ozéas Jordão da Silva	162.194.654-15	
28.	Patrício José Martins Tavares	486.619.884-20	
29.	Paulo Ronaldo Martins Lacerda Filho	019.106.184-06	Paulo Ronaldo M. de Lacerda



**ESCOLA DE SERVIÇO PÚBLICO DO ESTADO DA PARAÍBA – ESPEP
NÚCLEO SELEÇÃO E TREINAMENTO - NUSSET**

30.	Phamela Karoline de Mesquita Bonates	111.797.374-31	
31.	Rammon Masaharu Takashima dos Santos	09619761420	Rammon Masaharu Takashima dos Santos
32.	Rejane Gomes Eustáqui	645.988.611-34	
33.	Ricardo Pires de Sá Espínola	029.265.844-57	Ricardo Pires de Sá Espínola
34.	Sebastião Rodrigues Terceiro	102.487.954-22	
35.	Suliman Sady de Souza		
36.	Ubiracy Lacerda Dias	549.171.824-68	
37.	Ulysmar C Cavalcanti	170.766.334-34	
38.	Wivyan de Lima Pinheiro	704.650.504-76	
39.	Yago de Andrade Alves	111.800.444-28	Yago de Andrade Alves
40.			
41.			
42.			
43.			
44.			
45.			

Talles Iubirawa Neves
Assinatura do(a) Ministrante

Henrique
Responsável pelo Curso




 ESCOLA DE SERVIÇO PÚBLICO DO ESTADO DA PARAÍBA – ESPEP
 NÚCLEO SELEÇÃO E TREINAMENTO - NUSET

 CURSO: Desvendando o sistema de recursos hídricos - Comitês e instrumentos de Recursos Hídricos
 PERÍODO: 14/11/2018



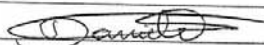
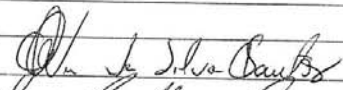
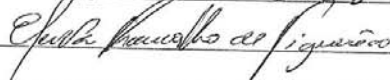



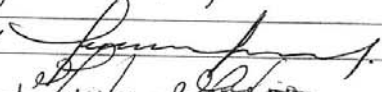
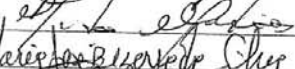
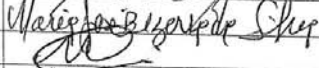



CARGA HORÁRIA: 10h

LOCAL DE REALIZAÇÃO: ESPEP

MINISTRANTE: Rômulo Wilker Neri de Andrade

FREQUÊNCIA

DIA: 14/11/2018

Nº	NOME DO PARTICIPANTE	CPF	ASSINATURA
1.	Aline Kelly Martins		
2.	Almir Alves de Lima Melo		
3.	Alysson Martins da Costa		
4.	André Alves Dutra	091.096.734-05	
5.	Bruno Ramalho Pinto		
6.	Bruno Soares de Abreu	008.009.474-01	
7.	Daniel de Oliveira Alves		
8.	Daniele Gomes de Andrade	099.461.834-47	
9.	Darley Martins Barbosa Coutinho		
10.	Débora Rayane Gomes de Sousa		
11.	Domingos Savio Cartaxo Reis Filho		
12.	Edvan da Silva Santos	049.938.934-42	
13.	Elcivan Ramalho de Figueiredo	044058734-25	
14.	Eliabe de Jesus Carlotto Monteiro		
15.	Fernando Silva Oliveira		
16.	Gabriela Leite Alves Saraiva		
17.	Jair Cesar de Miranda Coelho	185705854-20	
18.	Jefferson Lima Palmeira		
19.	João Roberto da Silva Pinto	051.983.355-41	João Roberto da Silva Pinto
20.	José Alexandre Honório da Silva		
21.	Jôze Vieira Campos	019.348.103-04	
22.	Juliana Araújo Gomes Maciel	04326106394	
23.	Juliana de Carvalho Gomes		
24.	Lourenço Adolfo Ferreira Soares	072518664-04	
25.	Marcelo Toscano de Medeiros	788.678.374-15	
26.	Maria Jose Bezerra da Silva	46709410463	
27.	Marilio Abral Alves de Souza	9315-7264	
28.	Martha Melquiades de Medeiros	064.222.634-22	
29.	Ozéas Jordão da Silva		
30.	Patrício José Martins Tavares	486.619884-20	
31.	Paulo Alberto de Almeida Gomes		





ESCOLA DE SERVIÇO PÚBLICO DO ESTADO DA PARAÍBA – ESPEP
NÚCLEO SELEÇÃO E TREINAMENTO - NUSSET

32.	Paulo Ronaldo Martins Lacerda		
33.	Phamela Karoline de Mesquita		
34.	Rammon Masaharu Takashima dos	086 197 614 20	Rammon Masaharu Takashima dos
35.	Ricardo Pires de Sá Espínola	029.365.814-51	Ricardo Pires de Sá Espínola
36.	Sebastião Pereira Urtiga		
37.	Sebastião Rodrigues Terceiro		
38.	Sindio Figueiredo de Albuquerque		
39.	Suliman Sady de Souza		
40.	Ubiracy Lacerda Dias		
41.	Wandemberg Carneiro Costa de Lima		
42.	Wivyan de Lima Pinheiro		
43.	Yago de Andrade Alves	119.800.444-28	Yago de Andrade Alves
44.			
45.			
46.			
47.			
48.			
49.			
50.			
51.			
52.			
53.			
54.			
55.			

Rocelmo Walker N. Andrade
Assinatura do(a) Ministrante

Sebastião
Responsável pelo Curso




**ESCOLA DE SERVIÇO PÚBLICO DO ESTADO DA PARAÍBA – ESPEP
NÚCLEO SELEÇÃO E TREINAMENTO - Nuset**

CURSO: ALTERNATIVAS ORGANIZACIONAIS PARA A GESTÃO DE RECURSOS HÍDRICOS
PERÍODO: 21/11/2018



LOCAL DE REALIZAÇÃO: ESPEP

CARGA HORÁRIA: 10h

MINISTRANTE: Ana Paula Xavier Dantas

FREQUÊNCIA

DIA: 21/11/2018

Nº	NOME DO PARTICIPANTE	CPF	ASSINATURA
1.	Aline Kelly Martins		
2.	André Alves Dutra		
3.	Andréa Cintia Fernandes Saraiva Maia		
4.	Arthur Ricardo Da Silva		
5.	Bianca Maria Limeira De Azevedo		
6.	Brenda Kelly Ferreira Alves		
7.	Bruno Ramalho Pinto		
8.	Bruno Soares De Abreu	08.09.474-01	
9.	Camylla Rebeca Melo Da Cunha		
10.	Daniele Gomes De Andrade		
11.	Domingos Savio Cartaxo Reis Filho		
12.	Emerson Da Silva Bandeira		
13.	Eric Rodrigues Da Silva		
14.	Estoécio Luiz Do Carmo Júnior		
15.	Filipe Pereira De Lima		
16.	Flavia Nascimento Gomes	05.894934-75	Flavia Nascimento Gomes
17.	Francineide Pereira Silva		
18.	Gabriel Geraldo Targino Da Cunha		
19.	Genyson Marques Evangelista		
20.	Hellen Carneiro Alves		
21.	Icaro Yuri Pereira Dias	051.649.224-10	
22.	Iuri Neves De Oliveira		
23.	João Da Silva Vicente Júnior		
24.	João Roberto Da Silva Pinto		
25.	Joaquim Gomes Barboza Neto		
26.	José Alexandre Honório Da Silva		
27.	Juliana Araujo Gomes Maciel		
28.	Kerolaine Priscila Da Silva Rodrigues		
29.	Kerssia Liliane Santos De Melo	041.775.894-46	Kerssia Afonso
30.	Letícia De Medeiros Serpa		
31.	Lívia Maria De Medeiros Martins		

S





**ESCOLA DE SERVIÇO PÚBLICO DO ESTADO DA PARAÍBA – ESPEP
NÚCLEO SELEÇÃO E TREINAMENTO - NUSSET**

32.	Marcos Pereira De Araujo		
33.	Martha Melquiades Medeiros		
34.	Matheus Darlon Pereira Da Costa		
35.	Nikaelly Rayane Monteiro Soares		
36.	Patricia Dos Santos Farias		
37.	Paulo Ronaldo Martins De Lacerda Filho		
38.	Phillipe Giovanni Rocha Martins Da Silva		
39.	Raísa Faustino Batista Dos Santos		
40.	Rammon Masaharu Takashima Dos Santos		
41.	Sebastião Rodrigues Terceiro		
42.	Tayla Rodrigues Sabino Vieira		
43.	Thalita Guimarães Kalil		
44.	Ubiracy Lacerda Dias		
45.	Vitória Jaqueline Fernandes Da Fonseca L.		
46.	Wellington Marchi Paes		
47.	Wivyan De Lima Pinheiro		
48.			
49.			
50.			
51.			
52.			
53.			
54.			
55.			
56.			
57.			
58.			
59.			
60.			

Ana Paula Xavier Dantas
Assinatura do(a) Ministrante

Seputach
Responsável pelo Curso



CURSO: Métodos e Técnicas Alternativas para Gestão de Águas Superficiais e Subterrâneas
PERÍODO: 21/11/2018 **CARGA HORÁRIA:** 10h
LOCAL DE REALIZAÇÃO: Polo de Sousa/PB
MINISTRANTE: Erica Samara Araújo Barbosa de Almeida

FREQUÊNCIA

DIA: 21/11/2018

Nº	NOME DO PARTICIPANTE	CPF	ASSINATURA
1.	Angelo Romão da Silva	014.636.174-10	<i>Angelo Romão da Silva</i>
2.	Antonio Rondinely da Silva Pinheiro	117.381.294-62	
3.	Antônio Soares Vieira	033.536.693-70	<i>Antônio Soares Vieira</i>
4.	Francisco Damião Pereira Sarmiento	066.319.904-24	
5.	João Jácome de Oliveira	486.217.904-59	<i>João Jácome de Oliveira</i>
6.	Jose Alberto do Nascimento	009.828.564-58	
7.	Luana Mota e Sá Silva	098.902.124-63	
8.	Paulo Abrantes de Oliveira	001.320.664-83	<i>Paulo Abrantes de Oliveira</i>
9.	Pedro Nogueira da Silva Neto	053.449.934-12	<i>Pedro Nogueira da Silva Neto</i>
10.	Polyana de Brito Januário	052.145.244-98	<i>Polyana de Brito Januário</i>
11.	Rafyd Schlei Estrela Silva	107.248.884-11	
12.	Samara Milene da Silva	091.387.024-28	<i>Samara Milene da Silva</i>
13.	Tayrane Gonçalves de Andrade Belem	012.140.033-62	<i>Tayrane Gonçalves de A. Belem</i>
14.	Vanessa Martins Lopes	044.554.743-07	<i>Vanessa Martins Lopes</i>
15.	Wamon Salomão Dantas Torres	104.774.454-62	
16.	Wigno Marques de Andrade	041.585.864-02	
17.	Zildo Vicente Leite	601.724.011-00	
18.	<i>Albani M. Farias da Silva</i>	<i>096.806.209-12</i>	<i>Albani</i>
19.	<i>Ana Luiza da S. Nogueira</i>	<i>029.055.504-30</i>	<i>Ana Luiza da S. Nogueira</i>
20.			
21.			
22.			
23.			
24.			
25.			
26.			
27.			
28.			





AGÊNCIA EXECUTIVA DE GESTÃO DAS ÁGUAS DO ESTADO DA PARAÍBA



SECRETARIA DE ESTADO DA INFRAESTRUTURA, DOS RECURSOS HÍDRICOS,
DO MEIO AMBIENTE E DA CIÊNCIA E TECNOLOGIA - SEIRHMACT
AGÊNCIA EXECUTIVA DE GESTÃO DAS ÁGUAS DO ESTADO DA PARAÍBA - AESA



Nº	NOME DO PARTICIPANTE	CPF	ASSINATURA
29.			
30.			
31.			
32.			
33.			
34.			
35.			
36.			
37.			
38.			
39.			
40.			
41.			
42.			
43.			
44.			
45.			

Érica Saraiva A. B. de Almeida
Assinatura da Ministrante

[Handwritten Signature]
Responsável pelo Curso





GOVERNO
DA PARAÍBA



SEGUE
o trabalho



CURSO: INTRODUÇÃO À GESTÃO PARTICIPATIVA
PERÍODO: 22/11/2018
CARGA HORÁRIA: 10h
LOCAL DE REALIZAÇÃO: ESPEP
MINISTRANTE: Ana Paula Xavier Dantas
FREQUÊNCIA
DIA: 22/11/2018

Nº	NOME DO PARTICIPANTE	CPF	ASSINATURA
1.	Ademir Dos Santos Guedes	929.864.804-97	
2.	Aline Kelly Martins	071.881.584-01	
3.	Arienne Marques Ribeiro Viana	077.128.924-31	
4.	Bruno Ramalho Pinto	081.494.854-57	
5.	Bruno Soares De Abreu	008.009.474-01	
6.	Daniele Gomes De Andrade	099.461.934-47	
7.	Daniele Gomes De Andrade	099.461.834-47	
8.	Dilena Mara Lemos Matos	831.741.411-68	
9.	Edglay Barros	886.030.834-87	
10.	Emanuel De Santana Magliano	035.129.224-14	
11.	Fabianne Stephanie De Souza Ferreira	055.025.974-07	
12.	Genyson Marques Evangelista	338.101.504-44	
13.	Gilberto Carlos Nunes	023.416.084-50	
14.	Hellen Carneiro Alves	096.843.194-10	
15.	Iuri Neves De Oliveira	009.942.294-88	
16.	Jair Cesar De Miranda Coelho	185.705.854-20	
17.	João Roberto Da Silva Pinto	051.983.355-41	
18.	José Alexandre Honório Da Silva	038.531.704-20	
19.	Juliana Araújo Gomes Maciel	043.261.063-44	
20.	Juliana Dias Da Silva Bezerra	714.365.594-56	
21.	Larissa Regis De Souza	092.360.444-84	
22.	Luan Fernando Costa De Melo	080.947.864-18	
23.	Marcos Pereira De Araujo	095.003.394-47	
24.	Martha Melquiades Medeiros	064.222.634-22	
25.	Paulo Ronaldo Martins De Lacerda Filho	015.106.184-06	
26.	Rammon Masaharu Takashima Dos Santos	086.197.614-20	
27.	Ricardo Maurício Gonçalves Dos Santos	039.619.194-02	
28.	Sebastião Rodrigues Terceiro	102.487.954-22	

7



ESCOLA DE SERVIÇO PÚBLICO DO ESTADO DA PARAÍBA – ESPEP
NÚCLEO SELEÇÃO E TREINAMENTO - NUSSET

29.	Talis De Oliveira Sousa	396.438.244-20	
30.	Ubiracy Lacerda Dias	549.171.824-68	
31.	Wallene De Oliveira Cavalcante	441.642.894-49	Wallene de Oliveira Cavalcante
32.	Wellington Marchi Paes	213.123.848-75	
33.	Wivyan De Lima Pinheiro	704.650.504-76	
34.	ANDRÉIA CÍNTIA F. SARAIVA MAIA	02411720475	Andréia Cíntia Fernandes Saraiva Maia
35.			
36.			
37.			
38.			
39.			
40.			
41.			
42.			
43.			
44.			
45.			

Ana Paula Xavier Dantas
Assinatura do(a) Ministrante

R. Coutinho
Responsável pelo Curso





AGÊNCIA EXECUTIVA DE GESTÃO DAS ÁGUAS DO ESTADO DA PARAÍBA



SECRETARIA DE ESTADO DA INFRAESTRUTURA, DOS RECURSOS HÍDRICOS,
DO MEIO AMBIENTE E DA CIÊNCIA E TECNOLOGIA - SEIRHMACT

AGÊNCIA EXECUTIVA DE GESTÃO DAS ÁGUAS DO ESTADO DA PARAÍBA - AESA



CURSO: Gerenciamento Integrado de Águas Superficiais e Subterrâneas

PERÍODO: 22/11/2018

CARGA HORÁRIA: 10h

LOCAL DE REALIZAÇÃO: Polo de Patos/PB

MINISTRANTE: Erica Samara Araújo Barbosa de Almeida

FREQUÊNCIA

DIA: 22/11/2018

Nº	NOME DO PARTICIPANTE	CPF	ASSINATURA
1.	<i>Alma simp. fm de prof</i>	016.223.084-25	<i>[Signature]</i> *
2.	ALEXANDRO CORREIA ALMEIDA	047.607.114-30	<i>[Signature]</i>
3.	JOSÉ JERONIMO DE SOUZA NASCIMENTO	066.880.700-27	<i>[Signature]</i>
	Maraela Betícia de O. Manduca	081.368.704-70	<i>[Signature]</i>
5.	Antônia Gomes Sobral Medeiros	064.899.474-04	<i>[Signature]</i>
6.	Albina Maria F. de S. Silva	046.806.204-12	<i>[Signature]</i> *
7.	Araceli da S. Nobrega	029.055.504-30	<i>[Signature]</i>
8.	Maria Aparecida Dos RV	051.166.204-17	<i>[Signature]</i>
9.	Cícero Brito Duarte	054.790.154-29	<i>[Signature]</i>
10.			
11.			
12.			
13.			
14.			
15.			
16.			
17.			
18.			
19.			
20.			
21.			
22.			
23.			
24.			
25.			
26.			
27.			
28.			

8



GOVERNO DA PARAÍBA **SEGUE o trabalho**





AGÊNCIA EXECUTIVA DE GESTÃO DAS ÁGUAS DO ESTADO DA PARAÍBA



SECRETARIA DE ESTADO DA INFRAESTRUTURA, DOS RECURSOS HÍDRICOS,
DO MEIO AMBIENTE E DA CIÊNCIA E TECNOLOGIA - SEIRHMACT

AGÊNCIA EXECUTIVA DE GESTÃO DAS ÁGUAS DO ESTADO DA PARAÍBA - AESA



CURSO: Comitê de Bacia Hidrográfica na Prática

PERÍODO: 28/11/2018

CARGA HORÁRIA: 10h

LOCAL DE REALIZAÇÃO: AESA - Polo de Campina Grande/PB

MINISTRANTE: Romulo Wilker Neri de Andrade

FREQUÊNCIA

DIA: 28/11/2018

Nº	NOME DO PARTICIPANTE	CPF	ASSINATURA
1.	Abraao Bruno Moraes Coura	070.436.804-84	
2.	Alzinete Da Conceição Sousa Amorim	112.861.034-52	
3.	Ana Luíza Silva Teodoro	058.472.414-45	
4.	André Luíz Alves Da Silva	104.518.754-27	
5.	Andrezza Maia De Lima	048.757.564-45	
6.	Artemia Camila Sobral Medeiros	064.899.474-04	
7.	Artur Chaves Da Costa	071.920.994-30	Artur Chaves da Costa
8.	Carlos Antonio Farias De Souza	191.340.964-34	Carlos Antonio Farias de Souza
9.	Clealmir Vieira De Queiroz Júnior	029.247.404-01	
10.	Daniel De Queiroz Cavalcanti	088.762.264-00	
11.	Daniele Gomes De Andrade	099.461.834-47	
12.	Edna Da Silva Almeida	119.967.104-51	
13.	Emanuela Figueiredo Alves	094.493.834-56	
14.	Emmanuel Barros De Araujo	036.358.624-52	
15.	Ertha Renalle Simões Pereira	054.806.544-62	
16.	Francidezio Meira De Araujo	062.057.974-96	Francidezio Meira de Araujo
17.	Freud Da Costa Rego	826.418.544-49	
18.	Geisy Mirela Rodrigues Dos Santos	708.715.914-30	
19.	Gilberlando Gomes Da Silva	022.011.674-19	Gilberlando Gomes da Silva
20.	Graco Jose Farias Barbosa De Almeida	014.153.064-27	Graco José F. B. de Almeida
21.	Hayssa Thyara Silva Barreto	066.367.434-41	
22.	Igor Francisco Mesquita Vieira	011.108.954-96	Igor Francisco M. Vieira
23.	Jefferson Pedrosa De Oliveira	094.376.484-09	
24.	Jhersyka Barros Barreto	052.735.395-79	
25.	Joanicio De Moraes Castanha Neto	062.139.214-60	
26.	Joao Pedro Vital Pereira	085.063.864-03	João Pedro Vital Pereira
27.	João Soares Adelino De Lima Filho	076.888.314-82	João S. Adelino de L. Filho
28.	José Adelmo Guedes De Almeida	438.397.034-68	José Adelmo G. de Almeida
29.	José Efigenio Elói Moura	504.669.504-97	

9



GOVERNO DA PARAÍBA



SEGUE o trabalho





AGÊNCIA EXECUTIVA DE GESTÃO DAS ÁGUAS DO ESTADO DA PARAÍBA



SECRETARIA DE ESTADO DA INFRAESTRUTURA, DOS RECURSOS HÍDRICOS,
DO MEIO AMBIENTE E DA CIÊNCIA E TECNOLOGIA - SEIRHMACT

AGÊNCIA EXECUTIVA DE GESTÃO DAS ÁGUAS DO ESTADO DA PARAÍBA - AESA



30.	José Hornyhelthow Lucas Da Silva	016.228.044-06	
31.	José Marcio J Pinto	738.339.404-68	
32.	Mariana Araújo De Moraes Mendes	054.433.054-41	
33.	Mayara Tavares Feitosa	099.921.524-86	Mayara Tavares Feitosa
34.	Nicanor Barroso De Araújo Neto	100.288.514-04	
35.	Policência De Oliveira Lacerda Rios	917.588.904-87	Policência de Oliveira Rios
36.	Raimundo De Amorim	203.809.684-87	Raimundo Amorim
37.	Renan Rey Costa Rodrigues	117.708.534-80	Renan Rey Costa Rodrigues
38.	Soahd Arruda Rached Farias	474.867.164-53	
39.	Valdy Felix Lourenço	789.889.774-91	
40.	Wellington Damião Da Silva	012.457.024-08	
41.	Wilton Camelo Pessoa De Farias	103.327.734-77	
42.	Ana Luiza da S. Nobrega	029.055.504-30	Ana Luiza da S. Nobrega
43.	Granira Silva de Pontes	056.528.504-18	Granira Silva de Pontes
44.			
45.			
46.			
47.			
48.			
49.			
50.			
51.			
52.			
53.			
54.			
55.			

Rocaelo Wilton Nei de Azevedo
Assinatura do(a) Ministrante

[Signature]
Responsável pelo Curso



GOVERNO DA PARAÍBA



SEGRE o trabalho





AGÊNCIA EXECUTIVA DE GESTÃO DAS ÁGUAS DO ESTADO DA PARAÍBA



SECRETARIA DE ESTADO DA INFRAESTRUTURA, DOS RECURSOS HÍDRICOS,
DO MEIO AMBIENTE E DA CIÊNCIA E TECNOLOGIA - SEIRHMACT

AGÊNCIA EXECUTIVA DE GESTÃO DAS ÁGUAS DO ESTADO DA PARAÍBA - AESA



CURSO: Lei das Águas

PERÍODO: 30/11/2018

CARGA HORÁRIA: 10h

LOCAL DE REALIZAÇÃO: AESA - Polo de Campina Grande/PB

MINISTRANTE: Romulo Wilker Neri de Andrade

FREQUÊNCIA

DIA: 30/11/2018

Nº	NOME DO PARTICIPANTE	CPF	ASSINATURA
1.	Alex Alves Da Silva	064.796.404-03	<i>Alex Alves Da Silva</i>
2.	Ana Luíza Silva Teodoro	058.472.414-45	<i>Ana Luíza S. Teodoro</i>
3.	André Luiz Alves Da Silva	104.518.754-27	
4.	Artemia Camila Sobral Medeiros	064.899.474-04	
5.	Artur Chaves Da Costa	071.920.994-30	<i>Artur Chaves da Costa</i>
6.	Bilac Soares De Oliveira	007.538.614-37	<i>Bilac Soares de Oliveira</i>
7.	Bruno Leonardo Ferreira Lopes	050.767.714-52	
8.	Carlos Eduardo De Vasconcelos	032.612.324-55	<i>Carlos Eduardo de Vasconcelos</i>
9.	Clealmir Vieira De Queiroz Júnior	029.247.404-01	
10.	Daniela Brito Ramos	087.405.454-07	
11.	Daniele Gomes De Andrade	099.461.834-47	
12.	Danielle Da Silva Sousa	027.677.794-89	
13.	Edna Da Silva Almeida	119.967.104-51	<i>Edna da Silva Almeida</i>
14.	Emmanuel Barros De Araujo	036.358.624-52	
15.	Ertha Renalle Simões Pereira	054.806.544-62	
16.	Francidézio Meira De Araújo	062.057.074-96	
17.	Francisco Erisvaldo De Sousa	726.025.624-91	<i>Francisco Erisvaldo de Sousa</i>
18.	Gilberlando Gomes Da Silva	022.011.674-19	
19.	Gilberto Carlos Nunes	023.416.084-50	
20.	Graco Jose Farias Barbosa De Almeida	014.153.064-27	<i>Graco Jose F. B. de Almeida</i>
21.	Hayssa Thyara Silva Barreto	066.367.434-41	
22.	Hélder De Lucena Pereira	083.85.484-00	
23.	Hellen Carneiro Alves	096.843.194-10	
24.	Iara Bezerra De Oliveira	081.465.694-39	<i>Iara Bezerra de Oliveira</i>
25.	Jefferson Pedrosa De Oliveira	094.376.484-09	
26.	Joancio De Moraes Castanha Neto	062.139.214-60	
27.	João Soares Adelino De Lima Filho	076.888.314-82	
28.	José Adelmo Guedes De Almeida	438.397.034-68	<i>José Adelmo Guedes de Almeida</i>
29.	José Hornyhelthow Lucas Da Silva	016.228.044-06	

16



GOVERNO
DA PARAÍBA



SEGUE
o trabalho



307



AGÊNCIA EXECUTIVA DE GESTÃO DAS ÁGUAS DO ESTADO DA PARAÍBA



SECRETARIA DE ESTADO DA INFRAESTRUTURA, DOS RECURSOS HÍDRICOS,
DO MEIO AMBIENTE E DA CIÊNCIA E TECNOLOGIA - SEIRHMACT

AGÊNCIA EXECUTIVA DE GESTÃO DAS ÁGUAS DO ESTADO DA PARAÍBA - AESA



30.	José Marcio J Pinto	738.339.404-68	
31.	Josefran Alves Filgueiras	893.371.234-87	
32.	Josilda De França Xavier	547.540.544-15	<i>Josilda</i>
33.	Kennyd De Almeida Carreiro	034.006.234-74	
34.	Lucio Ricardo Meneses Galdino	136.300.594-49	<i>Lucio Galdino</i>
35.	Mariana Araújo De Moraes Mendes	054.433.054-41	
36.	Nicanor Barroso De Araújo Neto	100.288.514-04	<i>Nicanor Barroso de Araújo</i>
37.	Polícenia De Oliveira Lacerda Rios	917.588.904-87	
38.	Raquel Diniz Torres	063.113.384-40	
39.	Renan Rey Costa Rodrigues	117.708.534-80	<i>Renan Rey Costa Rodrigues</i>
40.	Ricardo Jorge De Menezes Junior	012.493.034-43	<i>Ricardo Jorge de Menezes Junior</i>
41.	Valdy Felix Lourenço	789.889.774-91	
42.	Vicente De Paula Teixeira Rocha	224.025.433-53	
43.	Vinicius Alves Barbosa	117.428.304-13	
44.	Wellington Damiano Da Silva	012.457.024-08	
45.	Wilton Camelo Pessoa De Farias	103.327.734-77	
46.	<i>Araújo da S. Nobrega</i>	<i>029.055.504-30</i>	<i>Araújo da S. Nobrega</i>
47.	<i>Iranira S. Rentes</i>	<i>05652850418</i>	<i>IR</i>
48.			
49.			
50.			
51.			
52.			
53.			
54.			
55.			

Wilton Camelo Pessoa de Farias
Assinatura do(a) Ministrante

Iranira S. Rentes
Responsável pelo Curso



GOVERNO DA PARAÍBA



SEGRE o trabalho



CURSO: Comunicação Institucional

PERÍODO: 18/10/2018

CARGA HORÁRIA: 10h

LOCAL DE REALIZAÇÃO: ESPEP

MINISTRANTE: Ilka Maria Soares Campos

		FREQUENCIA	DIA: 18/10/2018
Nº	NOME DO PARTICIPANTE	CPF	ASSINATURA
1.	Alisson França Nascimento		
2.	Antoine Rodrigue Essala	707 456460193	
3.	Bruno Soares De Abreu		
4.	Cássia Karine Da Silva Costa		
5.	Débora Rayane Gomes De Sousa		
6.	Edvan Da Silva Santos	049.938.934-42	
7.	Eliomacio Santos De Almeida		
8.	Fabianne Stephanie De Souza Ferreira		
9.	Gabriela Leite Alves Saraiva	09483249457	
10.	Jefferson Santos De Amorim		
11.	Jéssika Priscilla Melo Castro De Lima		
12.	Joacy Mendes Nobrega		
13.	José Euflavio Horácio		
14.	José Roberto Barbosa Braz		
15.	José Vitório De Medeiros Feitosa		
16.	Jôze Vieira Campos	019.348.103-04	
17.	Leonardo Leite Brasil Montenegro	276.496.204-04	
18.	Marcelo De Medeiros Toscano	229.678.375-15	
19.	Marcilio Cabral Alves De Souza	9.9315.7264	
20.	Maria Do Carmo Dos Santos Silva Victor	032.393.454-47	
21.	Maria Itaci Costa Leal		
22.	Marinaldo Luiz Da Silva		
23.	Rejane Gomes Eustáquio	645.988.611-34	
24.	Ricardo Pires De Sá Espínola	029.365.814-51	
25.	Rômulo Wilker Neri De Andrade	090389794-26	
26.	Samara Galvão Da Silva		
27.	Tatiane Gomes Frade		
28.	Valdemir Azevedo Pereira		
29.	Yago De Andrade Alves		
30.	FOSIO DE BRITO NOBREGA	88596222422	
31.			
32.			

Assinatura do(a) Ministrante

Responsável pelo Curso

