

OFÍCIO Nº 93/2020/SAS/ANA
Documento nº 02500.036515/2020-94

Brasília, 5 de agosto de 2020.

Ao Senhor
Celso Lopes de Albuquerque Junior
Secretário de Estado
Secretaria de Estado de Desenvolvimento Econômico Sustentável e Turismo- SDE
Rodovia José Carlos Daux, SC 401, KM 05, nº 4756 - Ed. Office Park, Bloco 2, 2º andar - Saco Grande
88.032-005 – Florianópolis – SC

Assunto: **Resultado da certificação do 1º período do 2º ciclo do Progestão no estado de Santa Catarina.**

Referência: 02501.004735/2019-13

Senhor Secretário de Estado,

1. Vimos dar conhecimento ao estado de Santa Catarina do resultado da certificação das metas contratuais do 1º período do 2º ciclo do Progestão, estabelecidas nos Anexos III, IV e V do Contrato nº 042/ANA/2019, referente ao exercício de 2019.

2. Esclarecemos, conforme Nota Técnica nº 22/2020/COAPP, de 4 de agosto de 2020, que o estado atendeu parcialmente as metas de cooperação federativa e integralmente as metas de gerenciamento de recursos hídricos em âmbito estadual, ao aprovar o novo Quadro de Metas do 2º ciclo do programa, perfazendo uma **nota final igual a 91,75%**. Dessa forma, estará apto a receber a **1ª parcela no valor de R\$ 917.500,00** (novecentos e dezessete mil e quinhentos reais), uma vez comprovada a regularidade fiscal da Secretaria de Estado de Desenvolvimento Econômico Sustentável e Turismo -SDE-SC prevista no contrato.

3. Para a certificação das metas de cooperação federativa foram elaboradas Notas e Pareceres Técnicos pelas Unidades Organizacionais (UORGs) responsáveis da Agência Nacional de Águas e Saneamento Básico (ANA), tendo por base o Relatório Progestão 2019 apresentado pelo estado. Com vistas a dar ciência do teor das análises realizadas, encaminhamos anexo:

- Parecer Técnico nº 22/2020/COCAD/SFI (Documento nº 02500.023740/2020) e Nota Técnica nº 23/2020/COSUB/SIP (Documento nº 02500.022880/2020): Meta I.1 referente à integração dos dados de usuários de recursos hídricos (CNARH);
- Nota Técnica nº 16/2020/CCAPS/SAS (Documento nº 02500.026096/2020): Meta I.2 referente à capacitação em recursos hídricos;

Os documentos destinados a ANA devem, preferencialmente, ser encaminhados por meio do serviço de protocolo eletrônico disponibilizado no endereço www.ana.gov.br

Setor Policial, Área 5, Quadra 3, Edifício Sede, Bl. M, CEP 70610-200 Brasília/DF, telefone (61) 2109-5400 – e-mail: dproe@ana.gov.br



- Nota Técnica nº 48/2020/SPR (Documento nº 02500.020763/2020): Meta I.3 referente à contribuição para a difusão do conhecimento (Conjuntura);
- Parecer Técnico nº 124/2020/SGH (Documento nº 02500.022351/2020) e Nota Técnica nº 12/2020/COART/SOE (Documento nº 02500.022830/2020): Meta I.4 referente à prevenção de eventos hidrológicos críticos;
- Nota Técnica nº 30/2020/COSER/SRE (Documento nº 02500.024535/2020): Meta I.5 referente à atuação para segurança de barragens;
- Nota Técnica nº 22/2020/COAPP/SAS (Documento nº 02500.035646/2020): Consolidação da certificação e determinação do valor da parcela a ser transferida.

4. O estado obteve bom desempenho no desembolso dos recursos do Progestão em 2019 (83%) e apresentou um planejamento da aplicação dos recursos do programa que contempla a previsão de gastos em ações voltadas ao fortalecimento da gestão de recursos hídricos no período 2020 a 2023.

5. Na oportunidade, esclarecemos que, caso seja de seu interesse, a SDE-SC tem um **prazo de 10 dias úteis, após o Aviso de Recebimento (AR), para contestar o resultado desta certificação**, para fins de nova análise pela UORG da ANA responsável. Em caso contrário, solicitamos encaminhar **manifestação**, por e-mail, para o gestor do contrato (agustin.trigo@ana.gov.br) para as providências quanto ao pagamento da 1ª parcela no valor mencionado.

6. Colocamo-nos à disposição para maiores esclarecimentos necessários.

Respeitosamente,

(assinado eletronicamente)

HUMBERTO CARDOSO GONÇALVES

Superintendente de Apoio ao Sistema Nacional de Gerenciamento de Recursos Hídricos

PARECER TÉCNICO Nº 22/2020/COCAD/SFI
Documento nº 02500.023740/2020-61
Referência: 02500.017331/2020-25

Certificação da Meta Federativa 1.1 do Progestão referente ao exercício de 2019 – Estado SC.

1. Este Parecer Técnico tem o objetivo de atestar o cumprimento do item I da Meta 1.1 – Integração dos Dados de Usuários de Recursos Hídricos do Segundo Ciclo do Progestão, tendo como ano de referência 2019, para o estado de Santa Catarina.
2. As análises foram elaboradas considerando os critérios de avaliação definidos para este exercício, conforme Informe nº 13 do Progestão, disponibilizados para o Estado em 07 de outubro de 2019, que indica que a certificação para o item I da Meta 1.1 do 1º período, correspondente ao ano de 2019, será comprovada mediante ao encaminhamento dos seguintes itens:
 - A. Lista dos usuários inseridos no CNARH que foram regularizados pelo estado em 2019;
 - B. Indicação do quantitativo de usuários regularizados pelo estado em 2019.
3. Cabe ressaltar que para o cumprimento da meta foram utilizados os dados existentes exclusivamente no atual CNARH.
4. Observa-se ainda que, para todas as possibilidades de disponibilização dos dados, a comprovação dos itens A e B, equivalerá a 50% da nota de avaliação da meta 1.1 do 1º período do Segundo Ciclo do Progestão.

Análise dos encaminhamentos

5. Para a análise foram utilizados os dados encaminhados pelo Estado a partir de seu relatório e respectivos anexos sendo comparados com os dados existentes no CNARH. Posteriormente foi calculado o percentual equivalente da comprovação da meta, a partir dos quantitativos de usuários regularizados informados pelo Estado. A Tabela 1 apresenta resumo dos dados encaminhados pelo Estado de SC e da análise realizada.

Itens solicitados	SC
A) Lista 1 - usuários inseridos no CNARH que foram regularizados em 2019	719
B) Quantitativo – usuários regularizados pelo estado em 2019	719
Percentual de usuários regularizados em 2019 que se encontram cadastrados no CNARH $(100\%) \left(\frac{A}{B}\right) * 100\%$	100,0%
Percentual relativo ao cumprimento do item I da meta 1.1 (valor máximo possível – 50% do total de comprovação da Meta 1.1)	50,0%

Tabela 1 – Situação de análise dos itens solicitados para certificação do item I da Meta 1.1 do 1º período do Segundo Ciclo do Progestão para o estado de SC.

6. Na última linha da Tabela 1 é possível visualizar o percentual de cumprimento da meta 1.1 para o estado de SC, a partir dos cálculos realizados, conforme determinado pelo Informe nº 13. Observa-se que o Estado atingiu um percentual de cumprimento em **50,0%** para o item I da referida meta, no 1º período do ciclo 2 do Progestão.

É o parecer técnico.

Brasília, 19 de maio de 2020.

(assinado eletronicamente)
MAURICIO PONTES MONTEIRO
Especialista em Recursos Hídricos

(assinado eletronicamente)
RAQUEL SCALIA ALVES FERREIRA
Coordenadora de Cadastro

De acordo, encaminha-se à SAS.

(assinado eletronicamente)
ELIANA ADJUTO BOTELHO
Superintendente Adjunta de Fiscalização



NOTA TÉCNICA Nº 23/2020/COSUB/SIP
Documento nº 02500.022880/2020-11

Brasília, 14 de maio de 2020.

Ao Coordenador de Águas Subterrâneas

Assunto: Certificação do cumprimento da Exigência II da Meta Federativa 1.1 do Progestão referente ao exercício de 2019 - Estado de Santa Catarina.

Referência: 02501.001283/2017

INTRODUÇÃO

1. Esta Nota Técnica trata da verificação do atendimento, pelo estado de Santa Catarina, da exigência II da Meta 1.1- Complementação de dados adicionais de poço para as captações subterrâneas de usuários regularizados ao longo do período de 2019, agrupados na plataforma CNARH versão 40 com a denominação Dados do Poço.
2. A exigência II da meta 1.1 consiste no compartilhamento das informações específicas às captações de água por poços, quais sejam: dados hidrogeológicos, construtivos, do teste de bombeamento e de qualidade da água. Os dados a serem preenchidos devem ser todos aqueles disponibilizados pelos usuários nos procedimentos de regularização do poço. Assim, o número mínimo de campos preenchidos para que o registro seja contabilizado como válido levará em consideração a comparação entre o que foi disponibilizado no CNARH versão 40 com os dados que são requeridos do usuário no processo de regularização.
3. As análises foram elaboradas considerando os critérios de avaliação para este exercício definidos no Informe nº 13, de 07 de outubro de 2019 e apresentados no quadro 1, sendo uma obrigação dos estados encaminhar as informações referentes aos itens A e B.



Quadro 1- Critérios para o cálculo do percentual da nota da exigência II da meta 1.1

Itens solicitados	Forma de obtenção da lista pelos estados	Descrição da fórmula utilizada para o cálculo de atingimento da meta	Percentual de usuários a serem cadastrados até 31/01/2020	Percentual equivalente da nota total da certificação
A) Lista 1 – lista das captações subterrâneas regularizadas pelo estado em 2019 cujos <u>Dados do Poço</u> foram compartilhados no CNARH	Elaborar consulta no CNARH para disponibilização dos dados		100%	50%
B) Quantitativo de captações subterrâneas regularizadas pelo estado em 2019	Informar o número de poços regularizados pelo estado entre 01/01/2019 e 31/12/2019	Caso essa informação não seja repassada impossibilitará a contabilização do atingimento do item A	--	--
TOTAL				50%

ANÁLISE E CERTIFICAÇÃO DA META

4. Para a análise foram utilizados os dados encaminhados pelo Estado a partir de seu relatório e respectivos anexos, os quais foram comparados com os dados existentes no CNARH ao final do prazo estabelecido para inserção ou consistência dos dados (31/01/2020). Para atendimento da exigência II verificou-se quais os registros continham ao menos os dados técnicos básicos de poços, comumente disponíveis nos pedidos de outorga em todos os estados, como natureza do ponto, profundidade do poço e os dados do teste de bombeamento. Registros sem esses dados foram considerados inválidos, à exceção daqueles que contivessem outros dados relevantes, como dados de qualidade da água.

Quadro 2 – Cálculo do percentual da nota da exigência II da meta 1.1

Itens Analisados	Quantitativos
A) Lista 1 – lista das captações subterrâneas regularizadas pelo estado em 2019 cujos Dados do Poço foram compartilhados no CNARH	47
B) Quantitativo de captações subterrâneas regularizadas pelo estado em 2019	47
Percentual de usuários regularizados em 2018 com dados do Poço cadastrados no CNARH (100%) itemA/itemB*100%	100%
Percentual relativo ao cumprimento da exigência II da meta 1.1 (50%)	50%



5. O Estado de Santa Catarina informou em seu relatório a regularização de 691 usuários de águas subterrâneas, sendo 47 outorgas de direito de uso, quantitativo que foi considerado para fins da certificação. Os demais registros eram usos insignificantes (11) ou autorizações para perfuração de poço (633), categorias que não demandam do usuário os dados mínimos solicitados. Todos os 47 registros de outorga atenderam à exigência II da meta 1.1.

6. Dado o exposto, observa-se que o Estado de Santa Catarina **atingiu o percentual de 50% para a meta 1.1, referente à exigência II**, no 1º período do Ciclo 2 do Progestão.

Atenciosamente,

(assinado eletronicamente)
LETÍCIA LEMOS DE MORAES
Especialista em Recursos Hídricos

(assinado eletronicamente)
MÁRCIA TEREZA PANTOJA GASPAR
Especialista em Recursos Hídricos

De acordo,

À SIP, para prosseguimento.

(assinado eletronicamente)
FERNANDO ROBERTO OLIVEIRA
Coordenador de Águas Subterrâneas

De acordo,
À SAS, para providências.

(assinado eletronicamente)
TIBÉRIO MAGALHÃES PINHEIRO
Superintendente de Implementação de Programas e Projetos



NOTA TÉCNICA Nº 16/2020/CCAPS/SAS
Documento nº 02500.026096/2020-82

Brasília, 3 de junho de 2020.

Ao Senhor

Superintendente de Gestão do Sistema Nacional de Gerenciamento de Recursos Hídricos

Assunto: **Certificação do cumprimento da "Meta de Cooperação Federativa 1.2 - Capacitação em recursos hídricos" prevista para o primeiro período do segundo ciclo do Progestão pelo Estado de Santa Catarina.**

Referência: 02501.000772/2013-59

1. Esta Nota Técnica visa atestar o cumprimento, pelo Estado de Santa Catarina, da "Meta de Cooperação Federativa 1.2. - Capacitação em recursos hídricos" prevista para o primeiro período do segundo ciclo do Progestão.
2. Esta meta consiste em promover o planejamento das ações de capacitação nos estados, em consonância com suas prioridades de gestão específicas. Para isso os estados devem identificar e articular parcerias com instituições de ensino e outros órgãos gestores municipais, estaduais e federais para implementação das atividades previstas nas programações anuais de capacitação com vistas a contribuir para o aperfeiçoamento da atuação dos gestores estaduais e ampliar e qualificar o envolvimento social nas instâncias participativas.
3. Para a certificação desta meta, a Entidade Estadual deve apresentar no Relatório Progestão 2019 os itens I, II e III (constantes do Anexo I da minuta de contrato): I) Proposta do Plano de Capacitação, em conformidade com os componentes mínimos estabelecidos pela ANA; II) Apreciação do Plano de Capacitação pelo Conselho Estadual de Recursos Hídricos; III) Programação anual das atividades de capacitação previstas para o ano de 2020, em consonância com o Plano aprovado. Os itens têm os seguintes pesos: 35% para os itens I e III e 30% para o item II.
4. O Plano Plurianual de Capacitação (item I), deve considerar os seguintes itens mínimos: i) O desafio de gestão de recursos hídricos que a capacitação pode contribuir para



solução; ii) Competências (entregas) relacionadas a esses desafios, conforme o mapeamento das competências feito em conjunto com representantes do SINGREH pela ANA; iii) Identificação de qual ente do sistema estadual (ou setor de uma instituição) é responsável por essa entrega, ou seja, universo de pessoas a serem capacitadas; iv) Indicação dos temas (conteúdos) relacionados ao desenvolvimento das competências necessárias; v) Estratégia para implementação da ação de capacitação, definindo os tipos de capacitação utilizadas, os critérios de priorização, as fontes de financiamento, as parcerias e as formas de monitoramento e avaliação das atividades.

5. Na avaliação do Plano de Capacitação, cada critério exigido para a elaboração vale 2 pontos. Se o critério foi totalmente atendido teve nota 2; parcialmente, nota 1 e não atendido, nota 0. Assim, a nota máxima para o Plano vale 10 pontos, que corresponde a 35% da meta.

6. Para a certificação do item II, deve ser entregue documento comprovando a apreciação do Plano de Capacitação pelo Conselho Estadual de Recursos Hídricos. A apresentação desse documento garante 30% da meta.

7. A Programação Anual de Capacitação para 2020 (item III) deve vir separada do plano e apresentar, minimamente, as seguintes informações: i) O ente do sistema estadual atendido; ii) Tema(s) relacionado(s) à capacitação planejada; iii) Tipo de capacitação; iv) Título da atividade; v) Carga horária; vi) Público (quantitativo); vii) Executor da atividade; viii) Fonte de recursos. Na avaliação da Programação de Capacitação, cada informação exigida vale 1,25, totalizado 10 pontos, no máximo, que corresponde à 25% da meta.

8. Analisando os documentos enviados, o Estado de Santa Catarina apresentou o Plano de Capacitação Plurianual 2020-20023 com os critérios mínimos exigidos: i) indicação dos objetivos do plano; ii) contextualizada a situação do Sistema Estadual de Recursos Hídricos; iii) detalhado a metodologia e os resultados das demandas; e iv) detalhando a forma de execução das atividades previstas.



9. O Plano de Capacitação foi preliminarmente pautado para a 54ª Reunião Ordinária do Conselho Estadual de Recursos Hídricos – CERH/SC, que seria realizada no dia 19/03/2020, contudo devido ao avanço da pandemia do COVID-19, a reunião foi remarçada e ocorreu via videoconferência no dia 18/05/2020, conforme comprovações enviadas anexas ao Relatório Progestão. A Resolução CERH nº 040, de 15/05/2020 dispõe e aprova a Autoavaliação das metas de gestão de águas, para o 2º Ciclo Progestão.

10. A metodologia empregada para a elaboração do Plano de Capacitação se baseou no Projeto DesenvolveRH, proposto pela ANA, o que subsidiou a elaboração de um questionário aplicado na SDE/SEMA, nas entidades executivas, no Conselho Estadual de Recursos Hídricos (CERH) e nos Comitês de Bacias Hidrográficas (CBHs) mediante o preenchimento dos formulários eletrônicos que apresentou os temas escolhidos, e que foram ranqueados quanto a prioridade no cronograma de execução do plano.

11. Considerando as avaliações feitas acima, e em conformidade com os critérios e pontuações estabelecidas, atesta-se que o Estado de Santa Catarina cumpriu 100% da "Meta de Cooperação Federativa 1.2 - Capacitação em recursos hídricos".

Atenciosamente,

(assinado eletronicamente)
IZABELA BRAGA NEIVA DE SANTANA
Especialista em Recursos Hídricos

De acordo.

(assinado eletronicamente)
RENATA ROZENDO MARANHÃO
Coordenadora de Capacitação do
Sistema Nacional de Gerenciamento de Recursos Hídricos



NOTA TÉCNICA Nº 45/2020/SPR
Documento nº 02500.020763/2020-13

Brasília, 30 de abril de 2020.

Ao Superintendente de Planejamento de Recurso Hídricos
Assunto: Certificação do atendimento da Meta Federativa 1.3: Contribuição para difusão do conhecimento pelo Estado de RORAIMA
Referência: 02500.017331/2020-25

1. A presente Nota Técnica trata da verificação ao atendimento da Meta 1.3: *Contribuição para difusão do conhecimento* no âmbito do Programa de Consolidação do Pacto Nacional pela Gestão das Águas – PROGESTÃO. A seguir são apresentados dados gerais do objeto da avaliação:

Processo: 4734/2019

Contrato Progestão: 046/2019/ANA

Contratante: Agência Nacional de Águas

Contratada: Fundação Estadual do Meio Ambiente e Recursos Hídricos - FEMARH

Objeto do contrato: transferência de recursos financeiros da ANA à ENTIDADE ESTADUAL, no âmbito do Programa de Consolidação do Pacto Nacional pela Gestão das Águas - PROGESTÃO, na forma de pagamento pelo alcance de metas de gerenciamento de recursos hídricos, mediante o cumprimento das metas de gestão

Data da assinatura do contrato: 23/12/2019

Objeto da avaliação: Meta 1.3: Contribuição para difusão do conhecimento - Compartilhamento no âmbito do SINGREH, por meio de instrumento específico, das informações sobre a situação da gestão de águas que subsidiam a elaboração do Relatório "Conjuntura dos Recursos Hídricos no Brasil".

Ano de avaliação: 2º Ciclo – 1º Período - ano 2019

2. A ANA, conforme atribuição conferida pela Resolução CNRH nº 180/2016, elabora anualmente, desde 2009, o Relatório de Conjuntura dos Recursos Hídricos no Brasil. Todas as versões do Relatório de Conjuntura encontram-se disponíveis para download no portal eletrônico da ANA (www.ana.gov.br). A participação dos estados e do Distrito Federal, através das secretarias estaduais de recursos hídricos e meio ambiente e órgãos gestores estaduais de recursos hídricos, tem sido decisiva para atingir os resultados apresentados.



3. Conforme especificado no Anexo I ao contrato 046/2019/ANA (Processo de Certificação das Metas de Cooperação Federativa e de Gerenciamento de Recursos Hídricos em Âmbito Estadual), a **Meta 1.3: Contribuição para difusão do conhecimento**, corresponde ao compartilhamento no âmbito do SINGREH das informações sobre a situação da gestão de águas que subsidiam a elaboração do Relatório "**Conjuntura dos Recursos Hídricos no Brasil**". Esta avaliação trata, portanto, do atendimento à solicitação para subsidiar a elaboração do Relatório "**Conjuntura dos Recursos Hídricos no Brasil – Informe 2020**", cujos dados foram solicitados em outubro de 2019.
4. O critério de avaliação da meta do PROGESTÃO, conforme previsto em contrato, consiste no envio por parte do estado de Roraima das informações solicitadas no prazo estabelecido e conforme formato definido pela ANA.
5. Para a elaboração do Relatório de Conjuntura – Informe 2020 a ANA, em 18/10/2019, enviou ofício para a Fundação Estadual do Meio Ambiente e Recursos Hídricos - FEMARH (Ofício nº 56/2019/SPR-ANA – doc. Próton 02500.071281/2019-98) solicitando informações para o Relatório de Conjuntura – Informe 2020.
6. Nessa nova etapa de certificações, com base no 2º ciclo do Progestão, o Estado será avaliado pelo envio de informações, no prazo e em formato específico, referentes a nove temas pertinentes à situação e gestão dos recursos hídricos que estarão integradas à base de dados do Conjuntura. Porém, tais critérios serão válidos apenas a partir do 2º Período de avaliação. Neste ano, apenas as informações de Qualidade das Águas e Outorgas Estaduais ainda são as que se enquadram para efeito de avaliação do Progestão. O envio dessas informações subsidia a apresentação de uma visão integrada dos recursos hídricos em âmbito nacional, incorporando as informações dos diversos integrantes do Sistema Nacional de Gerenciamento de Recursos Hídricos.
7. Ao receber a solicitação da ANA, a Fundação Estadual do Meio Ambiente e Recursos Hídricos sistematizou as informações sobre outorgas estaduais e qualidade das águas solicitadas foram enviadas para a agência no dia 12/02/20, por meio do Ofício nº 187/2020/GAB/FEMARH (Doc Proton nº 02500.008451/2020-31). As informações apresentadas atenderam ao prazo e ao padrão solicitados pela ANA e foram incorporadas à base de dados do Relatório de Conjuntura dos Recursos Hídricos – Informe 2020, em elaboração.
8. Conforme os critérios estabelecidos pela SPR para a avaliação da **Meta 1.3: Contribuição para difusão do conhecimento**, o Estado obteve **NOTA 96,7** de pontuação final para a certificação. As pontuações referentes a cada item avaliado e o cálculo da NOTA FINAL que corresponde à média das notas totais referentes a cada um dos temas solicitados, aplicados os pesos correspondentes a cada tema estão apresentadas no Anexo 1.
9. Houve redução de pontuação no tema Monitoramento da Qualidade da Água pelos seguintes motivos: (1) Tabela 1 – não preenchimento do parâmetro "ALTITUDE" (apenas três pontos foram preenchidos); (2) Tabela 2 – não preenchimento do "status" dos parâmetros medidos. Deveriam ter sido preenchidos conforme modelo e orientações das tabelas do Tema 7



(Monitoramento da Qualidade da Água) anexadas ao Ofício nº 56/2019/SPR-ANA de 18/10/19.

10. Considerando o exposto e a fórmula de avaliação do Progestão, constante do Anexo I do Contrato Progestão 046/2019/ANA, atesta-se o cumprimento no que se refere ao compartilhamento das informações que subsidiam a elaboração do Relatório "**Conjuntura dos Recursos Hídricos no Brasil – Informe 2020**" (Meta 1.3: **Contribuição para difusão do conhecimento**).

Atenciosamente,

(assinado eletronicamente)
LAURA TILLMANN VIANA
Especialista em Recursos Hídricos

(assinado eletronicamente)
MARCUS ANDRE FUCKNER
Coordenador de Conjuntura e Gestão da Informação

De acordo. À SAS para conhecimento e providências pertinentes.

(assinado eletronicamente)
SÉRGIO RODRIGUES AYRIMORAES SOARES
Superintendente de Planejamento de Recursos Hídricos



ANEXO 1. CRITÉRIOS AVALIADOS E PONTUAÇÕES RECEBIDAS PELO ESTADO DE RORAIMA NO ÂMBITO DA META FEDERATIVA 1.3 – CONTRIBUIÇÃO PARA DIFUSÃO DO CONHECIMENTO

TEMA 1. OUTORGA PELO DIREITO DE USO DOS RECURSOS HIDRICOS							
Critérios avaliados	CRITERIOS			NOTA*	ENVIO NO PRAZO	ENVIO NO FORMATO**	PONTUAÇÃO TOTAL***
	Exportação do CNARH	Aplicação do Filtro para interferências outorgadas	Aplicação do Filtro para Outorgas emitidas no período solicitado				
Pontuação máxima	70	5	5	80	10	10	100
Pontuação obtida	70	5	5	80	10	10	100

* Pontuação referente aos critérios solicitados

** Formato refere-se ao envio conforme o modelo de planilha e extensão do arquivo solicitado

*** Pontuação Total refere-se ao somatório de NOTA + Envio no Prazo + Envio no Formato

TEMA 2. MONITORAMENTO DA QUALIDADE DA ÁGUA								
Tab 1. INFORMAÇÕES SOBRE COLETAS								
Critérios avaliados	CODIGO	COORDENADAS	ALTITUDE	DESCRIÇÃO	ENTIDADE RESPONSÁVEL	CORPO D'ÁGUA	AMBIENTE	PONTUAÇÃO TOTAL
Pontuação máxima	5	7,5	2,5	2,5	2,5	5	5	30
Pontuação obtida	5	7,5	1	2,5	2,5	5	5	28,5

TEMA 2. MONITORAMENTO DA QUALIDADE DA ÁGUA				
Tab 2. INFORMAÇÕES SOBRE PONTOS				
Critérios avaliados	CODIGO	DATA COLETA	PARÂMETROS	PONTUAÇÃO MÁXIMA
Pontuação máxima	12,5	12,5	25	50
Pontuação obtida	12,5	12,5	20	45

TEMA 2. MONITORAMENTO DA QUALIDADE DA ÁGUA					
PONTUAÇÃO TOTAL OBTIDA					
Critérios avaliados	TABELA 1	TABELA 2	ENVIO NO PRAZO	ENVIO NO FORMATO*	PONTUAÇÃO TOTAL
Pontuação máxima	30	50	10	10	100
Pontuação obtida	28,5	45	10	10	93,5

* Formato refere-se ao envio conforme modelo de tabela/extensão do arquivo solicitado

PARECER TÉCNICO Nº 124/2020/SGH
Documento nº 02500.022351/2020-18
Referência: Documento nº02500.017331/2020-25).

Certificação de Meta de Cooperação Federativa I.4 (Prevenção de Eventos Hidrológicos Críticos) do PROGESTÃO-Programa de Consolidação do Pacto Nacional pela Gestão das Águas, referente ao exercício de 2019, em atendimento à Circular nº 1/2020/SAS.

I -INTRODUÇÃO

1. O presente Parecer Técnico tem por finalidade atender à Circular nº 1/2020/SAS (Documento nº: 02500.017331/2020-25) que solicitou a certificação das metas federativas do Progestão referentes ao exercício de 2019, conforme previsto nas Resolução ANA nº 379/2013, Resolução ANA nº 1.485/2013 e nº 1506/2017.

2. O Progestão é composto por cinco metas de Cooperação Federativa e outras cinco metas de gestão Estadual. O programa é coordenado pela Agência Nacional de Águas – ANA e tem como principal objetivo apoiar a implementação dos Sistemas Estaduais de Gerenciamento de Recursos Hídricos, visando:

I – Promover a efetiva articulação entre os processos de gestão das águas e de regulação dos seus usos, conduzidos nas esferas nacional e estadual; e

II – Fortalecer o modelo brasileiro de governança das águas, integrado, descentralizado e participativo.

3. Dentro deste contexto, coube a esta Superintendência de Gestão da Rede Hidrometeorológica – SGH analisar os documentos constantes dos Relatórios do Progestão, a fim de embasar a certificação dos 50% (cinquenta por cento) da Meta de Cooperação Federativa I.4, que aborda a Prevenção de Eventos Hidrológicos, no aspecto do desempenho da transmissão de dados telemétricos das Plataformas de Coleta de Dados (PCD's) instaladas para atendimento das Salas de Situação. As PCD's são equipamentos que subsidiam a tomada de decisão nos Sistemas de Alerta de a Eventos Críticos de cheias e de estiagens existentes criados pelas respectivas Unidades da Federação.

4. No presente documento são feitas também algumas considerações para o aperfeiçoamento dos critérios da Meta 1.4 em relação aos Estados que participam do monitoramento de açudes no Nordeste.



II - MÉTODO DE AVALIAÇÃO

5. Para proceder a certificação da Meta de Cooperação Federativa I.4, que aborda a Prevenção de Eventos Hidrológicos Críticos dos Estados, deve ser constatado, pela SGH, o funcionamento adequado dos equipamentos automáticos de coleta e transmissão de dados hidrológicos, bem como a realização de campanhas de campo para a manutenção corretiva da estação telemétrica, em tempo adequado, custeada integralmente pelo Estado com recursos do Progestão.
6. Importante ressaltar que o critério para a certificação é a análise tanto da manutenção corretiva realizada pelos estados, quanto à obtenção do Índice de Transmissão e Disponibilização de Dados Telemétricos (ITD) superior ao desempenho de 80% anual.
7. O índice (ITD) é calculado automaticamente pelo Sistema Gestor PCD (Sistema HIDRO-Telemetria) cujo programa foi desenvolvido pela ANA, e se encontra disponível online¹. Todos os dados publicados por esse sistema são de livre acesso, o que permite aos seus representantes verificar em tempo real os problemas de funcionamento das PCD's.
8. Para cada Estado, foi obtido o ITD relativo ao período de janeiro a dezembro de 2019, de um conjunto de estações selecionadas pelo Estado para a composição de sua respectiva Rede de Alerta. Após a emissão do relatório, calculamos a média anual, a partir da média mensal indicada no relatório das estações telemétricas da Rede de Alerta.
9. Para o cálculo da média anual, consideramos apenas as estações telemétricas instaladas com PCD's enviadas pela ANA, conforme quantitativos pactuados nos Acordos de Cooperação Técnica assinados entre a ANA e os Estados, preferencialmente com a tecnologia de transmissão remota por satélite GOES, cuja responsabilidade de manutenção corretiva do equipamento foi atribuída ao órgão estadual participante do Acordo.
10. O resultado do ITD médio anual consolidado para as 26 (vinte e seis) Unidades da Federação encontra-se em planilhas anexas.

Unidades da Federação que atingiram o critério objetivo da Meta 1.4

11. Primeiramente, após a análise dos relatórios verificamos que 11 (onze) Estados obtiveram o desempenho médio mínimo de 80% de transmissão de dados telemétricos em toda sua Rede de Alerta definida (Tabela 1). Além do alcance do ITD mínimo de 80% por ano o trabalho de manutenção corretiva de PCD's foi constatado pelas fichas de inspeção Survey123, preenchidas pelas equipes de campo dos órgãos estaduais. Houve ainda o preenchimento do formulário de inspeção Survey123, de acordo com as instruções repassadas pelo Informe nº 02 de 26 de fevereiro de 2019².
12. Confirmamos ainda junto aos representantes dos Acordos de Cooperação Técnica -ACT's pela ANA se o desempenho das estações telemétricas foi devido às intervenções efetuadas pelo órgão estadual ou exclusivamente por parte da CPRM, a fim de certificar que o cumprimento da meta foi plenamente satisfatório.

¹ Endereço eletrônico disponível para consulta <http://www.snirh.gov.br/hidrotelemetria/ProGestao.aspx>

² http://progestao.ana.gov.br/portal/progestao/progestao-1/informes-progestao/informes/informes-2019/informe-progestao-02-2019-ciclo-2_aplicativo-survey_pcds.pdf



Tabela 1 – UF's com média anual maior ou igual a 80% do ITD

Ordem	Estado	Média Anual do ITD (2019)	Qtd estações base do ITD (2019)	Atingimento da Meta 1.4 (2019)	Nº PCD carga patrimonial ASI
1	Alagoas	81	9	sim	31
2	Bahia	81	7	sim	9
3	Ceará	86	7	sim	10
4	Distrito Federal	96	14	sim	17
5	Mato Grosso	83	13	sim	11
6	Mato Grosso do Sul	80	13	sim	19
7	Minas Gerais	83	37	sim	44
8	Paraná	92	13	sim	22
9	Rio Grande do Norte	84	5	sim	8
10	Roraima	100	1	sim	22
11	Tocantins	94	13	sim	24

Unidades da Federação que não atingiram o critério do Índice de Transmissão e Disponibilidade de dados hidrológicos-ITD definido no objetivo da Meta 1.4 (PCD)

13. Para os casos em que o critério objetivo de alcance das Metas não foi atingido, ou seja, o conjunto de plataforma de coleta de dados avaliado durante o exercício de 2019 não produziu o mínimo de dados exigido, maior ou igual a 80% de Índice de Transmissão e Disponibilidade de dados hidrológicos -ITD, fizemos uma avaliação global dos Estados, registrando os problemas e peculiaridades, caso a caso (Tabela 2), e acatando às justificativas e peculiaridades das instituições estaduais envolvidas.

14. Portanto, apesar de o critério objetivo (ITD > =80%) não ter sido alcançado, o engajamento dos técnicos e servidores dos respectivos órgãos estaduais, e/ou o reconhecimento notório de que a instituição estadual já atua efetivamente para manter o seu próprio sistema de alerta (MG, PR, SC e RS) foram aspectos suficientes para inferir que pelo menos uma parte das estações da Rede de Alerta foi operada adequadamente, a fim de garantir a disponibilização de dados hidrológicos para uso na Sala de Situação.

15. Outro fator a ser mencionado que pesou para aceitar as justificativas apresentadas pelos Estado é a recente falta de peças de reposição das PCD's (sensores, antenas e modems) que podem ter contribuído para as falhas de transmissão. O compromisso feito era de a ANA ser a responsável pelo fornecimento dessas peças, mas as restrições orçamentárias impostas nos últimos anos têm prejudicado o planejamento e execução de suprimento de materiais para a Rede de Alerta.

16. Porém, sugerimos a glosa parcial de 10% do valor atribuído à parcela da Meta 1.4 (PCD's) para os Estados que não preencheram o formulário Survey 123, uma vez que o aplicativo desenvolvido pela ANA é automatizado e está disponível na plataforma web compatível com celular, tablet e desktops. O aplicativo permite mapear e consolidar os principais problemas operacionais e de equipamentos enfrentados pelas equipes, nas estações da Rede de Alerta, e



está sendo usada como dados de apoio para a gestão da instrumentação dos equipamentos da Rede Hidrometeorológica Nacional.

17. Nesse sentido, consolidamos os principais tópicos verificados para o mapeamento dos problemas e das intervenções feitas pelas equipes responsáveis. As análises extraídas do formulário Survey123 por Estado, e as principais recomendações para o aprimoramento da gestão dos equipamentos, e das atividades do Estado estão em anexo (ANEXO 1). Recomenda-se a leitura do ANEXO 1, pelo respectivo Estado.



Tabela 2 – UF's com média anual menor que 80% do ITD e as justificativas apresentadas

Ordem	Estado	Média Anual do ITD (2019)	Qtd estações base do ITD (2019)	Atingimento da Meta 1.4 (2019)	Glosa Proposta (2019)	Nº PCD carga patrimonial ASI	Justificativa do Estado/observação ao Estado	Ficha de inspeção (formulário Survey)
1	Acre	65	10	não	não	32	O Estado alega falta de sensor, e que há possibilidade de órgão estadual efetuar as compras com o apoio técnico da ANA	sim
3	Amapá	68	1	não	10%	9	O Estado passou uma reestrutura organizacional e está avaliando a possibilidade de incluir novas estações para estabelecer a Rede de Alerta sob a sua responsabilidade e operação, em razão da implementação da Rede de Referência pela ANA/CPRM. Solicita-se ao Estado verificar se há PCD na estação Laranjal do Jari Montante (19152000), uma vez que constante no inventário como de responsabilidade da SEMA-AP. Registra-se que consta uma PCD instalada sob a responsabilidade do Estado: Ponte Cassiporé	não
4	Amazonas	47	5	não	não	2	O Estado justificou as falhas em razão da dificuldade de acesso em estações, por causa dos cancelamentos de vôos. Além disso, houve necessidade de reinstalação de sensores que só pode ser executada em períodos de seca, e que isso não foi possível realizar.	sim

							As estações de Humaitá e Lábrea têm o envio de cotas telemétricos por meio do display, cujo desempenho não é contabilizado no sistema Hidro-Telemetria.	
8	Espírito Santo	40	3	não	não.	5	Estado justificou as falhas, indicando que irá providenciar solução para as PCD's que não transmitem dados. Solicita-se apresentar prazos para as soluções sugeridas. O Estado também solicita à ANA capacitação de PCD 's, conforme articulação feito no evento "Um dia de ANA".	sim
9	Goiás	73	3	não	10%	7	O Estado mencionou manutenção corretiva somente nas estações Ribeirão Antas e Santo Antônio. Não foi mencionada visita na estação Rio das Almas que continua sem transmissão do nível. Não estão preenchendo o formulário Survey123	não
10	Maranhão	69	8	não	10%	13	Relatório do Estado ainda não foi enviado (prorrogado até 22/05). Não preencheram o formulário.	não
14	Pará	61	1	não	10%	14	Relatório do Estado não enviado. (o prazo foi prorrogado até 30/05, conforme Ofício Nº 45/2020/SAS/ANA, Documento nº 02500.021419/2020-41). Não preenchem o formulário Survey123.	não
15	Paraíba	35	5	não	não.	9	O Estado cita como contrapartida da Meta 1.4 serviços de manutenção na sua rede pluviométrica (244 estações), 134 reservatórios, 10 estações agroclimáticas, operação do PISF e do Qualiágua. As estações do PISF não tiveram bom	sim

							desempenho. Nas estações PISF Sitio Queimação e Porteiras o formulário revela que não há régua instalada.	
17	Pernambuco	74	15	não	não.	17	Na atual lista do Hidro-Telemetria já não constam mais as estações da Rede de Referência (Barreiros, Batateiras, Cachoeirinha, Catende, Engenho Bento, Jacuípe, José Mariano, São Benedito do Sul). No entanto, em razão da transição de responsabilidades no período em que houve a implementação do modelo da Rede de Referência para essas estações, <u>consideramos a contrapartida do Estado, ressaltando que a partir de 2020 o desempenho dessas não entrarão mais no cômputo da média anual do Estado.</u>	sim
18	Piauí	71	5	não	não	11	Estado ainda não enviou relatório do Progestao. No Survey são mencionadas estações que não estão mais na responsabilidade do Estado (Santa Cruz do Piauí e Fazenda Bandeira). Não há informação de visita na estação Teresina CEA 34800000 cuja responsabilidade é integral do Estado.	sim
20	Rio Grande do Sul	46	9	não	não	12	O Estado não enviou ainda o relatório com as justificativas das falhas de transmissão. Preencheram o formulário de 4 estações, em campanha realizada em set/19.	sim



21	Rondônia	50	2	não	10%	10	Não houve preenchimento do formulário de inspeção survey123. No relatório do Progestão, o Estado somente informou que o problema é com a PCD da estação Jarú que não há solução.	não
23	Santa Catarina	73	12	não	10%	41	A comprovação da meta 1.4 foi disponibilizada no link https://drive.google.com/open?id=1vp0vkiOzzeqECKch4d1BVerTxYCGP5v , conforme Relatório Estadual do Progestão. Não foi possível acessar o link. <u>As estações que são mantidas pelo contrato da ANA/EPAGRI foram retiradas da lista do Progestão.</u>	não
24	São Paulo	47	17	não	10%	27	No Relatório Progestão Estadual são citadas 16 estações, algumas não coincidentes com a lista do Hidro-Telemetria. Não foram encontradas justificativas das falhas pelo Estado. Não são preenchidos os formulários Survey123.	não
25	Sergipe	75	9	não	10%	9	O Estado alegou que atingiu a Meta em todas estações, com exceção do Rio Poxim (BR-101). Não preenchem o formulário.	não



III- REDE DE REFERÊNCIA E REDE DE ALERTA ESTADUAL:

18. Considerando que o Progestão já está no seu 2º Ciclo com a adesão da maioria dos Estados, e ao abordar especificamente a Meta 1.4 que trata sobre os sistemas de prevenção dos eventos hidrológicos críticos, aproveitamos o presente momento de certificação para registrar que algumas ações em andamento nessa Superintendência (SGH) têm influenciado diretamente os Estados no cumprimento da Meta Federativa em questão, ou ainda causado uma espécie de sombreamento de atribuições, os quais serão explicitadas nos parágrafos seguintes.

19. No ano de 2016, no âmbito do Memorando de Entendimento realizado com o Serviço Geológico dos Estados Unidos- USGS (2015), além do intercâmbio técnico-científico o planejamento da RHN também foi contemplado como uma atividade importante a ser desenvolvida pelos especialistas do USGS, ANA e CPRM. Nesse contexto, foi criado um grupo de trabalho-GT formado por especialistas da ANA e CPRM para consolidar os objetivos gerais e específicos da Rede Hidrometeorológica Nacional de Referência-RHNR conceituada como “uma rede estações hidrometeorológicas operadas em nível de excelência e com tecnologia de última geração, a fim de prover dados confiáveis, representativos e tempestivos, para conhecimento hidrológico, gestão de recursos hídricos e pesquisa científica”³

20. Um dos resultados das discussões feitas para o desenho da RHNR foi a definição de 6 (seis) objetivos gerais⁴, com enfoque nos interesses de representatividade nacional, em razão das funções institucionais da ANA no contexto do Sistema Nacional de Gerenciamento de Recursos Hídricos-SINGREH. São eles:

- 1)Transferências e Compartilhamentos Interestaduais e Internacionais
- 2)**Eventos Hidrológicos Críticos**
- 3) Balanços e disponibilidades hídricas
- 4)Mudanças e tendências de longo prazo
- 5)Qualidade da água
- 6)Regulação dos Recursos Hídricos

21. Além da definição metodológica e participativa dos objetivos de monitoramento da Rede de Referência, com a supervisão do USGS prevista no Projeto Anexo nº 3⁵ já foram adaptadas para o modelo citado mais de 200 (duzentas) estações fluviométricas, sendo 92 (noventa e duas) somente em 2018, como podem ser verificadas na Figura 1.

³ Documento “Rede Hidrometeorológica Nacional de Referência-RHNR – Objetivos e Critérios da RHNR”, Grupo de Trabalho ANA-CPRM, Portaria ANA no 151, de 31 de março de 2016, ANEXO I do Documento nº 00000.065347/2016-73, Referência: 02501.001885/2015

⁵ Contrato tramitando conforme atos administrativos do Processo Administrativo nº 02501.004049/2018

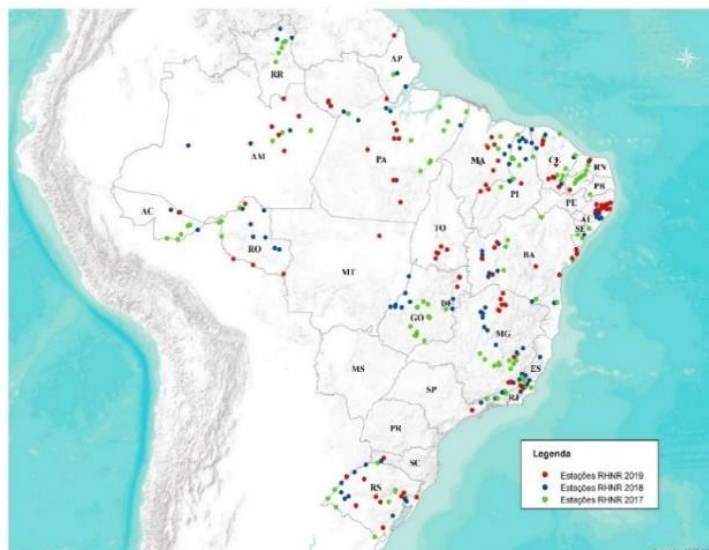


Figura 1. Rede de Referência implementada no ano de 2018.

22. Com a implementação gradativa da Rede de Referência, uma parte da Rede de Alerta dos Estados definida em conjunto com a ANA⁶, nos anos de 2010 a 2013, será operada no modelo de Rede de Referência acima mencionado. Uma vez que nesse modelo de operação, as falhas das PCD's deverão ser corrigidas em no máximo 5 (cinco) dias, além da realização de 6 (seis) medições de vazão ao ano para um bom ajuste de curva-chave, depreende-se que é desnecessária a mobilização de recursos estaduais para o funcionamento adequado da PCD.

IV- RECOMENDAÇÕES DA SGH AOS ESTADOS PARA O CUMPRIMENTO DA META 1.4 (PCD):

23. Seguem algumas recomendações dessa Superintendência que têm como principais objetivos melhorar tecnicamente o desempenho das plataformas de coleta de dados enviadas aos Estados, estabelecer mecanismos de colaboração para o rastreamento e diagnóstico das PCD's com problemas operacionais, e induzir a autonomia do Estado na manutenção dos equipamentos necessários para a sua rede de monitoramento:

24. É importante que a(s) equipe(s) designadas para a atividades de campo preencham **as fichas de inspeção do aplicativo Survey123, durante e logo após as visitas de inspeção**. Além da comprovação das atividades custeadas pelo Estado, o aplicativo contribui para o gerenciamento patrimonial e técnico, uma vez que contém vários campos destinados a coletar dados dos componentes da PCD. Esses dados são importantes para detectar vícios ocultos de peças compradas, qualidade e confiabilidade de componentes e sua respectiva vida útil, e ainda alguns procedimentos operacionais de campo.

25. O Estado deve promover junto à ANA **o remanejamento patrimonial das respectivas PCD's** que no passado foram destinadas na sua carga patrimonial e que hoje se encontram sob a responsabilidade integral da CPRM. Conforme já explicado nos parágrafos

⁶ Na modelagem feita para a Rede de Referência, foram incluídos no objetivo de eventos críticos as estações selecionadas em conjunto com o Estado (total de 441 estações da RHN)



anteriores sobre o tema da Rede de Referência, a PCD instalada em estação da ANA/CPRM que passou a ser operada no modelo da Rede de Referência deve estar na carga patrimonial da CPRM. Esse remanejamento é efetivado por meio de um sistema de controle patrimonial da ANA e precisa dos seguintes dados: **número patrimonial da ANA e estação na qual a PCD está instalada.**

26. O Estado deve informar à ANA/SGH as PCD's que estão passíveis de desfazimento pela Administração Pública, ou que já não estão mais instaladas em campo.

27. O Estado deve manter a **lista de estações do Progestão atualizada**, articulando com essa Superintendência a fim de que o Hidro-Telemetria (antigo GestorPCD) reflita o desempenho das estações que efetivamente estão sendo operadas pelo Estado.

28. A SGH/ANA incentiva e apoia tecnicamente a iniciativa dos órgãos estaduais de promoverem compras de sensores, antenas, painéis solares ou outros componentes essenciais para o funcionamento das PCD's e que sejam compatíveis com os seus respectivos modelos e marcas, **com recursos advindos do Progestão**, uma vez que nos últimos anos a ANA interrompeu o suprimento de peças de reposição, por questões de ordem orçamentária-financeira.

V- CONCLUSÃO:

30. Das Unidades da Federação que participam atualmente do Programa de Consolidação do Pacto Nacional pela Gestão das Águas- Progestão, constatamos que a maioria alcançou os objetivos da Meta de Cooperação Federativa 1.4 relativa à Prevenção Hidrológica a Eventos Críticos, de acordo com a avaliação feita para o critério de manutenção das plataformas de coletas de dados (PCD's) da Rede de Alerta..

31. A metodologia de avaliação considerou o indicador estatístico (ITD) extraído do sistema Hidro-Telemetria (Gestor PCD) que avaliou a quantidade de dados hidrológicos diários que são disponibilizados pelas PCD's em relação ao previsto para cada estação da Rede de Alerta, as justificativas apresentadas pelos Estados para o não atingimento do valor mínimo anual do ITD, e o preenchimento dos respectivos formulários de inspeção do aplicativo Survey123.

32. Com isso, certificamos que as 17 Unidades da Federação abaixo relacionadas cumpriram os critérios objetivos, executaram as atividades necessárias para o atingimento da Meta de Cooperação Federativa 1.4 – Manutenção de plataformas de coleta de dados -PCD's , e não receberam sugestão de glosas dos respectivos contratos do Progestão:

Tabela 3 – Unidades da Federação com 100% da Meta 1.4

Ordem	Estado	Qtd estações base do ITD (2019)
1	Alagoas	9
2	Amazonas	5
3	Bahia	7
4	Ceará	7
5	Distrito Federal	14
6	Espírito Santo	3



7	Mato Grosso	13
8	Mato Grosso do Sul	13
9	Minas Gerais	37
10	Paraíba	5
11	Paraná	13
12	Pernambuco	15
13	Piauí	5
14	Rio Grande do Norte	5
15	Rio Grande do Sul	9
16	Roraima	1
17	Tocantins	13

33. Por outro lado, sugerimos a glosa parcial de 10% do total previsto para a cota proporcional da Meta 1.4 às Unidades da Federação que não preencheram o formulário de inspeção do aplicativo Survey123, de acordo com as instruções repassadas pelo Informe nº 02 de 26 de fevereiro de 2019⁷,

34. Segue abaixo a relação dos Estados com desempenho parcial no alcance da Meta 1.4 – Manutenção de PCD's, em razão do não preenchimento da ficha de inspeção Survey123:

Tabela 4 – Unidades da Federação com 90% da Meta 1.4

Estado	Média Anual do ITD (2019)	Qtd estações base do ITD (2019)	Atingimento da Meta 1.4 (2019)	Glosa Proposta (2019)
Amapá	68	1	não	10%
Goiás	73	3	não	10%
Maranhão	69	8	não	10%
Pará	61	1	não	10%
Rondônia	50	2	não	10%
Santa Catarina	73	12	não	10%
São Paulo	47	17	não	10%
Sergipe	75	9	não	10%

35. Por fim, seguem as Unidades da Federação que na avaliação global têm se destacado por cumprirem todos os critérios exigidos pela ANA, merecem o reconhecimento qualitativo da equipe da SGH, pois apresentam técnicos de campo engajados e estão contribuindo para a implementação de monitoramento hidrológico no país, como um importante instrumento da Política Nacional de Recursos Hídricos:

⁷ http://progestao.ana.gov.br/portal/progestao/progestao-1/informes-progestao/informes/informes-2019/informe-progestao-02-2019-ciclo-2_aplicativo-survey_pcds.pdf



Tabela 5 – Unidades da Federação mais bem avaliadas pela SGH nos últimos anos do Progestão

Estado	Média Anual do ITD (2019)
Distrito Federal	96
Tocantins	94
Paraná	92
Ceará	86
Rio Grande do Norte	84
Minas Gerais	83
Mato Grosso	83
Alagoas	81
Bahia	81
Mato Grosso do Sul	80

36. O presente documento contém o seguinte arquivo digital anexo: pasta contendo os relatórios estaduais do ITD do sistema Hidro-Telemetria, denominada “Relatorios_Hidro_Telemetria.zip”.

É o parecer técnico.

Brasília, 11 de maio de 2020.

(assinado eletronicamente)
ERIKA DE CASTRO HESSEN
Especialista em Recursos Hídricos

(assinado eletronicamente)
DIANA WARENDORFF ENGEL
Especialista em Recursos Hídricos

De acordo,

(assinado eletronicamente)
FABRICIO VIEIRA ALVES
Coordenador de Operação da Rede Hidrometeorológica

De acordo, encaminhe-se ao Superintendente de Apoio ao Sistema Nacional de Gerenciamento de Recursos Hídricos (SAS)

(assinado Eletronicamente)
MARCELO JORGE MEDEIROS
Superintendente de Gestão da Rede Hidrometeorológica



ANEXO I – Análise do Formulário de Inspeção Survey123 - 2019

Estado	Quant. Fichas	Intervalo	Observações	Recomendações
Alagoas	27	28/02/2019 à 05/02/2020	<ul style="list-style-type: none"> ✓ Sempre informa Marca, Modelo, Versão do Firmware e Programa, Patrimônio, Status Inicial e Tipo de Medidor da PCD; ✓ Às vezes, apresenta problemas no registro nas informações de Cota da Régua Linimétrica, Transdutor de Pressão, Radar ou Borbulhador; ✓ Sempre responde o questionário sobre as manutenções realizadas; ✓ Às vezes, as informações sobre a tensão da bateria ou da execução do download do retrieve dos dados não é informado; ✓ Nunca é realizado a aferição do pluviômetro, mas registra-se a limpeza do mesmo; ✓ A partir de setembro de 2019, as informações do retrieve começaram a ser reportadas na ficha de inspeção; ✓ Às vezes são tiradas fotografias das PCDs, mas não encaminha os retrieves. 	<p>Ratificamos aos Estado que foram retiradas da responsabilidade do Estado duas PCD's: CANHOTINHO (39575000) e USINA LAGINHA (39745000), uma vez que operadas pela CPRM como Rede de Referência.</p> <p>Caso a carga patrimonial do equipamento esteja com o Estado, solicitar à ANA a retirada e atualização dos sistemas de informação.</p> <p>Verificar os procedimentos de aferição de pluviômetro nas estações de reponsabilidade integral do Estado: Cajueiro, Capela e Paulo Jacinto, uma vez que se tratam de estações que são de responsabilidade exclusiva do Estado, ou seja, há operação conjunta com a CPRM.</p>
Estado	Quant. Fichas	Intervalo	Observações	Recomendações
Bahia	17	XXX	<ul style="list-style-type: none"> ✓ Sempre informa Marca, Modelo, Versão do Firmware e Programa, Patrimônio, Status Inicial e Tipo de Medidor da PCD; ✓ Às vezes, apresenta problemas no registro nas informações de Cota da Régua Linimétrica, Transdutor de Pressão, Radar ou Borbulhador; 	<p>No cálculo foram retirados os meses em que as peças foram devolvidas `a ANA para manutenção da PCD de Mocambo. Recomenda-se ao Estado observar a qualidade dos dados automáticos de Pedras Altas e Santa Maria da Vitória:</p> <p>(ver gráficos em anexo II)</p>



			<ul style="list-style-type: none"> ✓ Sempre responde o questionário sobre as manutenções realizadas; ✓ Sempre informa sobre a tensão da bateria ou da execução do download do retrieve dos dados.; ✓ Realiza aferição do pluviômetro e registra-se a limpeza do mesmo; ✓ Às vezes são tiradas fotografias das PCDs, mas não encaminha os retrieves. 	
Estado	Quant. Fichas	Intervalo	Observações	Recomendações
Ceará	22	16/10/2018 à 03/12/2019	<ul style="list-style-type: none"> ✓ Sempre informa Marca, Modelo, Versão do Firmware e Programa, Patrimônio, Status Inicial e Tipo de Medidor da PCD; ✓ Às vezes apresenta problemas no registro nas informações de Cota da Régua Linimétrica, Transdutor de Pressão, Radar ou Borbulhador; ✓ Sempre responde o questionário sobre as manutenções realizadas; ✓ As informações sobre a tensão da bateria são registradas, mas incorretamente; ✓ Sempre é realizado a aferição e limpeza do pluviômetro, bem como o download do retrieve dos dados; ✓ Não são tiradas fotografias das PCDs, mas encaminha formulários (imagem) referentes aos retrieves/ficha de inspeção. 	Ótimo desempenho do Estado. Todas estações sob responsabilidade integral do Estado. Ratificamos <u>ao Estado que as Estações AÇUDES ARARAS e PEIXE GORDO foram retiradas da lista da Rede de Alerta.</u>
Estado	Quant. Fichas	Intervalo	Observações	Recomendações
			<ul style="list-style-type: none"> ✓ Observações 	

<p>Distrito Federal</p>	<p>122</p>	<p>13/02/2019 à 17/12/2019</p>	<ul style="list-style-type: none"> ✓ Normalmente informa Marca, Modelo, Patrimônio, Status Inicial e Tipo de Medidor da PCD; ✓ Existem falhas nas informações referentes a Versão do Firmware e Programa da PCD; ✓ Às vezes apresenta problemas no registro nas informações de Cota da Régua Linimétrica, Transdutor de Pressão, Radar ou Borbulhador; ✓ Sempre responde o questionário sobre as manutenções realizadas; ✓ As informações referentes a tensão da bateria nunca são respondidas; ✓ A execução do download do retrieve dos dados é realizada sistematicamente; ✓ A aferição e a limpeza do pluviômetro são realizadas sistematicamente; ✓ Apenas as informações de cota presentes no retrieve são reportadas na ficha de inspeção, não sendo reportadas questões referentes a voltagem da bateria; ✓ Sempre são tiradas fotografias das PCDs, mas não encaminha os retrieves. 	
<p>Estado</p>	<p>Quant. Fichas</p>	<p>Intervalo</p>	<p>✓ Observações</p>	<p>Recomendações</p>

Espírito Santo	6	26/04/2019 à 21/10/2019	<ul style="list-style-type: none"> ✓ Sempre informa Marca, Modelo, Status Inicial e Tipo de Medidor da PCD; ✓ Apresenta problemas no registro da Versão do Firmware e Programa, ✓ Apresenta problemas no registro das informações referentes ao Patrimônio das PCDs; ✓ Nunca apresenta as informações de Cota da Régua Linimétrica, Transdutor de Pressão, Radar ou Borbulhador; ✓ Sempre responde o questionário sobre as manutenções realizadas; ✓ As informações sobre a tensão da bateria nunca são registradas; ✓ Nunca é realizado o download do retrieve dos dados; ✓ Nunca é realizada a aferição do pluviômetro, mas a limpeza é realizada eventualmente; ✓ Sempre são tiradas fotografias das PCDs, mas não encaminha os retrieves. 	Solicita-se inserir os dados de cotas
Estado	Quant. Fichas	Intervalo	✓ Observações	Recomendações

Mato Grosso	14	06/06/2019 à 23/01/2020	<ul style="list-style-type: none"> ✓ Sempre informa Marca, Modelo, Status Inicial e Tipo de Medidor da PCD; ✓ Apresenta problemas no registro da Versão do Firmware e Programa das PCDs, ✓ Apresenta problemas no registro das informações referentes ao Patrimônio das PCDs; ✓ Apresenta problemas no preenchimento das informações de Cota da Régua Linimétrica, Transdutor de Pressão, Radar ou Borbulhador; ✓ Sempre responde o questionário sobre as manutenções realizadas; ✓ Apresenta problemas no preenchimento das informações sobre a tensão da bateria; ✓ Nunca é realizado o download do retrieve dos dados; ✓ Normalmente não é realizada a aferição e nem a limpeza do pluviômetro; ✓ As informações presentes no retrieve não são reportadas na ficha de inspeção; ✓ Sempre são tiradas fotografias das PCDs, mas não encaminha os retrieves. 	<p>A CPRM e órgão estadual fazem a manutenção nas estações na maioria das estações.</p> <p>Porém, há estações em que a responsabilidade é integral do Estado: Córrego Fundo, Pontes e Lacerda, RIO COXIPÓ – AABB, e RONDONÓPOLIS.</p> <p>Nessas estações, espera-se a manutenção preventiva e corretiva das PCD's</p>
Estado	Quant. Fichas	Intervalo	✓ Observações	Recomendações
Mato Grosso do Sul	5	04/07/2019 à 21/08/2019	<ul style="list-style-type: none"> ✓ Sempre informa Marca, Modelo, Status Inicial, Patrimônio, Versão do Firmware e Programa, e Tipo de Medidor da PCD; ✓ Apresenta problemas no preenchimento das informações de Cota da Régua Linimétrica, Transdutor de Pressão, Radar ou Borbulhador; 	<p>Para o atingimento do critério foram desconsiderados alguns meses no cômputo da média das estações Cassilândia, Porto Esperança e POUSSADA TAIAMÃ (Ex-Porto Jofre).</p> <p>O Estado deve observar a qualidade dos dados telemétricos das seguintes estações: São Francisco e Porto Esperança (gráficos em anexo)</p>



			<ul style="list-style-type: none"> ✓ Sempre responde o questionário sobre as manutenções realizadas; ✓ Apresenta problemas no preenchimento das informações sobre a tensão da bateria; ✓ Nunca é realizado o download do retrieve dos dados; ✓ Sempre é realizada a aferição e a limpeza do pluviômetro; ✓ As informações presentes no retrieve não são reportadas na ficha de inspeção; ✓ Às vezes são tiradas fotografias das PCDs, mas não encaminha os retrieves. 	
Estado	Quant. Fichas	Intervalo	<ul style="list-style-type: none"> ✓ Observações 	Recomendações
Minas Gerais	76	28/02/2019 à 07/02/2020	<ul style="list-style-type: none"> ✓ Sempre informa Marca, Modelo, Status Inicial, Patrimônio, Versão do Firmware e Programa, e Tipo de Medidor da PCD; ✓ Às vezes apresenta problemas no preenchimento das informações de Cota da Régua Linimétrica, Transdutor de Pressão, Radar ou Borbulhador; ✓ Sempre responde o questionário sobre as manutenções realizadas; ✓ Apresenta problemas no preenchimento das informações sobre a tensão da bateria; ✓ Sempre é realizado o download do retrieve dos dados; ✓ Sempre é realizada a aferição e a limpeza do pluviômetro; 	Desempenho satisfatório na maioria das estações de responsabilidade da ANA. Verificar a qualidade dos dados automáticos aprovados no Hidro-Telemetria.

			<ul style="list-style-type: none"> ✓ As informações presentes no retrieve não são reportadas na ficha de inspeção; ✓ Sempre são tiradas fotografias das PCDs, mas não encaminha os retrieves. 	
Estado	Quant. Fichas	Intervalo	<ul style="list-style-type: none"> ✓ Observações 	Recomendações
Paraíba	4	05/02/2019 à 03/06/2019	<ul style="list-style-type: none"> ✓ Sempre informa Marca, Modelo, Status Inicial, Patrimônio, Programa, e Tipo de Medidor da PCD; ✓ Nunca apresenta a Versão do Firmware da PCD; ✓ Sempre informa Cota da Régua Linimétrica, Transdutor de Pressão, Radar ou Borbulhador; ✓ Sempre responde o questionário sobre as manutenções realizadas; ✓ Nunca apresenta informações sobre a tensão da bateria; ✓ Sempre é realizado o download do retrieve dos dados; ✓ Nunca é realizada a aferição do pluviômetro, mas a limpeza do mesmo é sempre executada; ✓ As informações presentes no retrieve não são reportadas na ficha de inspeção; 	



			<ul style="list-style-type: none"> ✓ Nunca são tiradas fotografias das PCDs e também não encaminha os retrieves. 	
Estado	Quant. Fichas	Intervalo	✓ Observações	Recomendações
Paraná	8	13/02/2019 à 25/04/2019	<ul style="list-style-type: none"> ✓ Sempre informa Marca, Modelo, Status Inicial, Patrimônio e Tipo de Medidor da PCD; ✓ Sempre apresenta informações de Cota da Régua Linimétrica, Transdutor de Pressão, Radar ou Borbulhador; ✓ Sempre responde o questionário sobre as manutenções realizadas; ✓ Às vezes apresenta problemas ao informar a Versão do Firmware e Programa da PCD; ✓ Apresenta problemas no preenchimento das informações sobre a tensão da bateria; ✓ Sempre é realizado o download do retrieve dos dados; ✓ Normalmente não é realizada a aferição do pluviômetro, mas a limpeza sim; ✓ As informações presentes no retrieve normalmente não são reportadas na ficha de inspeção; 	<p>Considerando a Rede de Alerta definida para a certificação (13 estações) o ITD resultou em 72%.</p> <p>No entanto foram apresentadas justificativas para as seguintes estações: Ponte da Caximba, Cidade Jardim, Sengés e Tomazina.</p> <p>Retirando tais estações do cômputo geral, a nova média calculada fica acima do esperado.</p> <p>Solicita-se ao Estado comunicar à ANA as decisões que forem tomadas em relação às estações Ponte da Caximba e Cidade Jardim, para fins de atualização cadastral do HIDRO.</p>



			<ul style="list-style-type: none"> ✓ Normalmente são tiradas fotografias das PCDs e das telas de comunicação, mas não encaminha os retrieves. 	
Estado	Quant. Fichas	Intervalo	<ul style="list-style-type: none"> ✓ Observações 	Recomendações
Pernambuco	30	10/10/2017 à 31/01/2020	<ul style="list-style-type: none"> ✓ Apresenta problemas na informação Marca, Modelo, Status Inicial, Patrimônio e Tipo de Medidor da PCD; ✓ Apresenta problemas informações de Cota da Régua Linimétrica, Transdutor de Pressão, Radar ou Borbulhador; ✓ Sempre responde o questionário sobre as manutenções realizadas; ✓ Normalmente não apresenta a Versão do Firmware e Programa da PCD; ✓ Nunca apresenta informações sobre a tensão da bateria; ✓ Apresenta problemas ao informar a realização do download do retrieve dos dados; ✓ Normalmente não é realizada a aferição e limpeza do pluviômetro; ✓ As informações presentes no retrieve normalmente não são reportadas na ficha de inspeção; 	

			<ul style="list-style-type: none"> ✓ Às vezes são tiradas fotografias das PCDs e das telas de comunicação, mas não encaminha os retrieves. 	
Estado	Quant. Fichas	Intervalo	<ul style="list-style-type: none"> ✓ Observações 	Recomendações
Piauí	6	10/12/2018 à 04/12/2019	<ul style="list-style-type: none"> ✓ Sempre informa Marca, Modelo, Status Inicial e Tipo de Medidor da PCD; ✓ Normalmente não são apresentadas o Patrimônio, a Versão do Firmware e Programa da PCD; ✓ Apresenta problemas nas informações de Cota da Régua Linimétrica, Transdutor de Pressão, Radar ou Borbulhador; ✓ Sempre responde o questionário sobre as manutenções realizadas; ✓ Nunca é preenchida a informação sobre a tensão da bateria; ✓ Às vezes é realizado o download do retrieve dos dados; ✓ Nunca é realizada a aferição do pluviômetro, mas a limpeza é realizada eventualmente; ✓ As informações presentes no retrieve as vezes são reportadas na ficha de inspeção; ✓ Sempre são tiradas fotografias das PCDs, mas não encaminha os retrieves. 	
Estado	Quant. Fichas	Intervalo	<ul style="list-style-type: none"> ✓ Observações 	Recomendações

<p>Rio Grande do Norte</p>	<p>6</p>	<p>02/04/2019 à 15/04/2019</p>	<ul style="list-style-type: none"> ✓ Sempre informa Marca, Modelo, Status Inicial e Tipo de Medidor da PCD; ✓ Às vezes apresentada o Patrimônio da PCD; ✓ Nunca são apresentadas a Versão do Firmware e Programa da PCD; ✓ Apresenta problemas nas informações de Cota da Régua Linimétrica, Transdutor de Pressão, Radar ou Borbulhador; ✓ Sempre responde o questionário sobre as manutenções realizadas; ✓ Nunca é preenchida a informação sobre a tensão da bateria; ✓ Sempre é realizado o download do retrieve dos dados; ✓ Sempre é realizada a aferição e a limpeza do pluviômetro; ✓ As informações presentes no retrieve não são reportadas na ficha de inspeção; ✓ Às vezes são tiradas fotografias das PCDs, mas não encaminha os retrieves. 	<p>Recomendações: Preencher as informações de patrimônio, versão do firmware, programa da PCD e tensão da bateria.</p>
<p>Estado</p>	<p>Quant. Fichas</p>	<p>Intervalo</p>	<p>✓ Observações</p>	<p>Recomendações</p>



<p>Rio Grande do Sul</p>	<p>4</p>	<p>04/09/2019 à 01/04/2019</p>	<ul style="list-style-type: none"> ✓ Sempre informa Marca, Modelo, Status Inicial e Tipo de Medidor da PCD; ✓ Às vezes apresenta o Patrimônio da PCD; ✓ Sempre são apresentadas a Versão do Firmware e Programa da PCD; ✓ Sempre são apresentadas informações de Cota da Régua Linimétrica, Transdutor de Pressão, Radar ou Borbulhador; ✓ Sempre responde o questionário sobre as manutenções realizadas; ✓ Nunca é preenchida a informação sobre a tensão da bateria; ✓ Sempre é realizado o download do retrieve dos dados; ✓ Normalmente não é realizada a aferição do pluviômetro, mas a limpeza sim; ✓ As informações presentes no retrieve não são reportadas na ficha de inspeção; ✓ Sempre são tiradas fotografias das PCDs, mas não encaminha os retrieves. 	
<p>Estado</p>	<p>Quant. Fichas</p>	<p>Intervalo</p>	<p>✓ Observações</p>	<p>Recomendações</p>

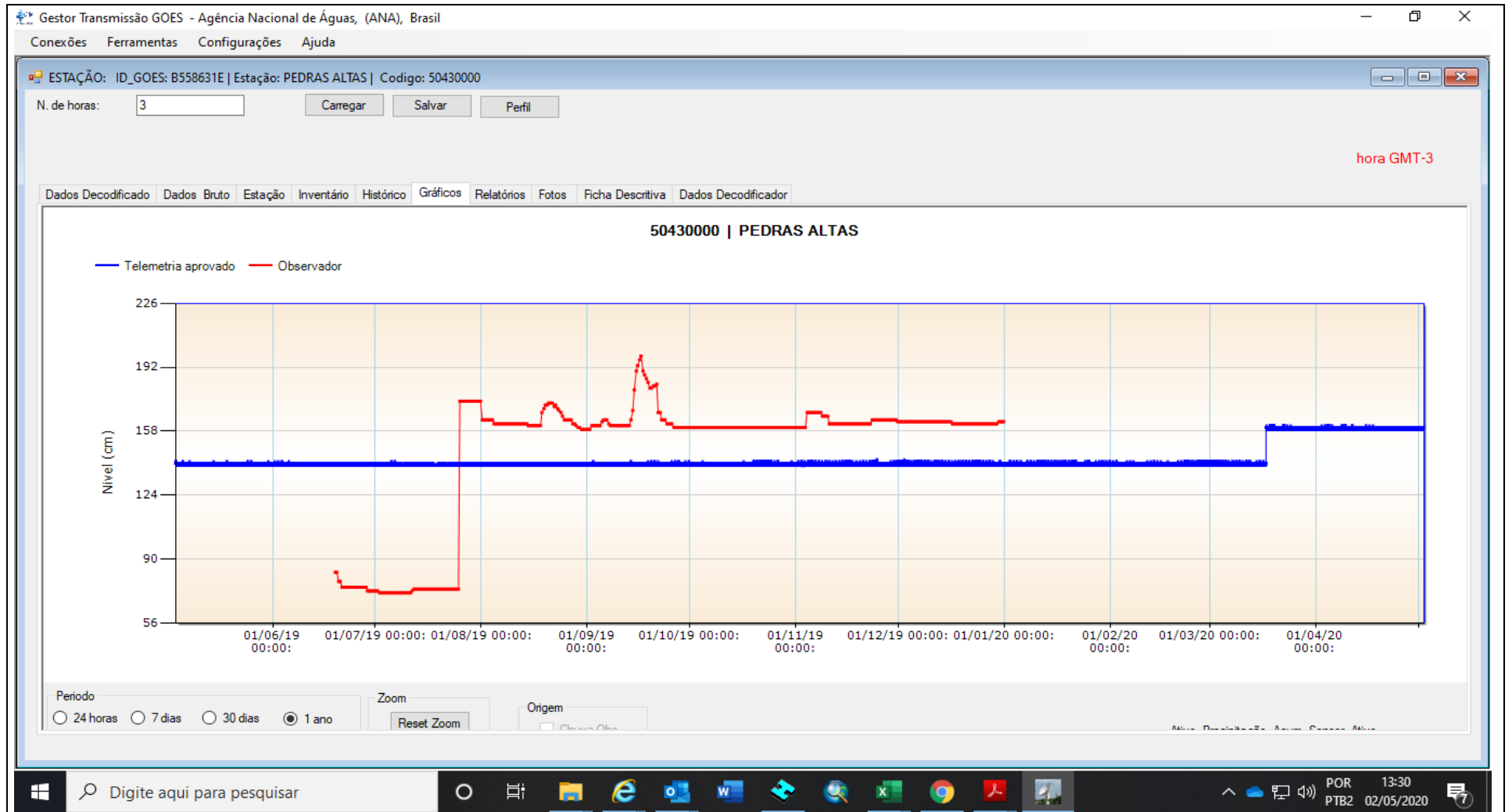


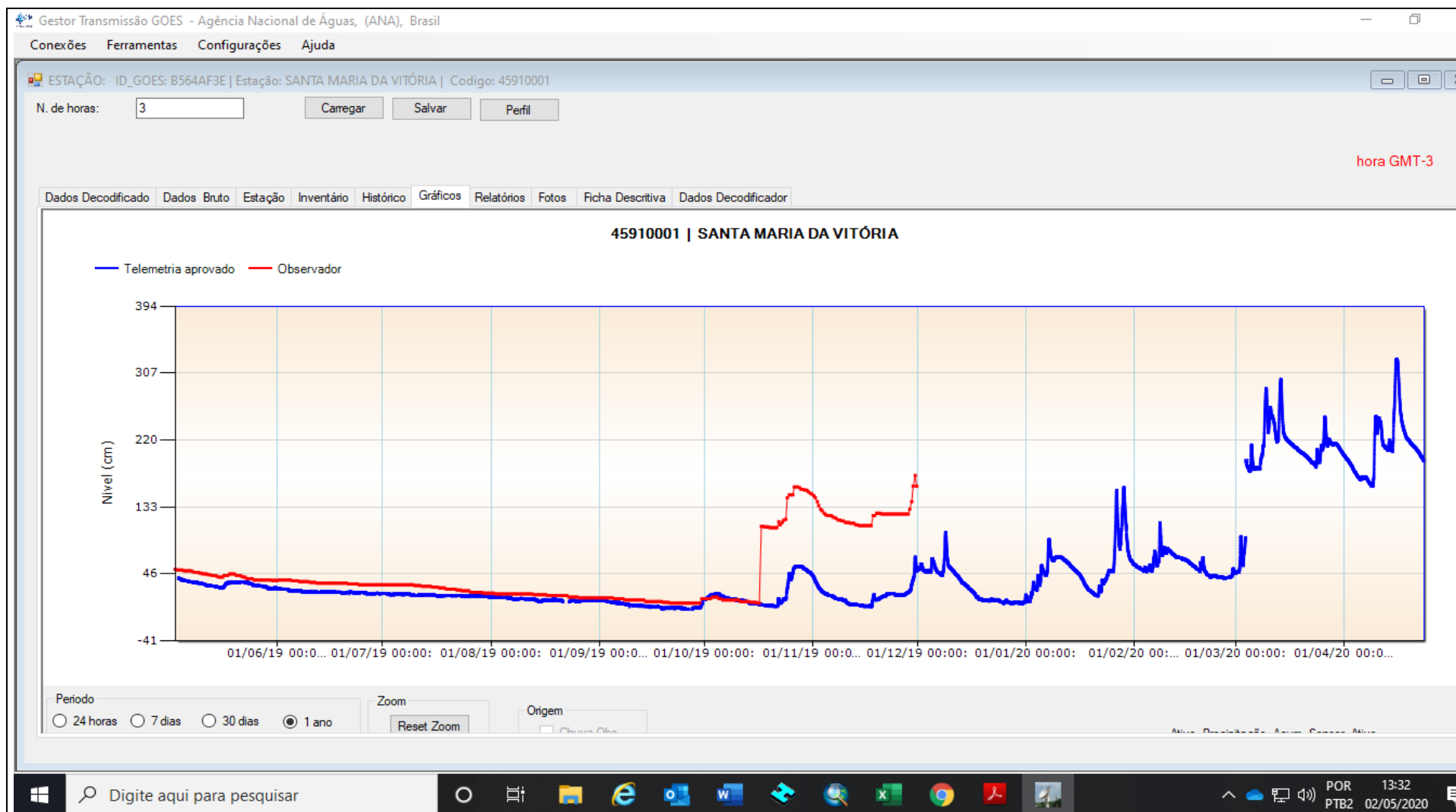
Roraima	13	03/05/2019 à 20/12/2019	<ul style="list-style-type: none"> ✓ Sempre informa Marca, Modelo, Patrimônio, Status Inicial, Versão do Firmware e do Programa, bem como o Tipo de Medidor da PCD; ✓ Sempre são apresentadas informações de Cota da Régua Linimétrica, Transdutor de Pressão, Radar ou Borbulhador; ✓ Sempre responde o questionário sobre as manutenções realizadas; ✓ Sempre é preenchida a informação sobre a tensão da bateria, mas com um problema nas unidades; ✓ Normalmente é realizado o download do retrieve dos dados; ✓ Às vezes é realizada a aferição e a limpeza do pluviômetro; ✓ As informações presentes no retrieve sempre são reportadas na ficha de inspeção; ✓ Sempre são tiradas fotografias das PCDs, mas não encaminha os retrieves. 	<p>O Estado atua em conjunto com a equipe da CPRM em estações de responsabilidade da ANA, localizadas no Estado. Conforme registrado no formulário survey123 , no ano de 2019, houve 3 campanhas (maio, novembro e dezembro) para vista em 13 estações.</p> <p>Como o arranjo institucional de colaboração foi feito entre os técnicos locais com o escritório da CPRM de Manaus, não incluído nos acordos de cooperação técnica existentes, a SGH não tem elementos formais para se manifestar. Porém, caso o acordo seja para otimizar as atividades de campo, em razão da logística existente para área de operação do escritório da CPRM-Manaus, de <u>modo que os cronogramas da CPRM e do Estado estejam ajustados para intercalar as visitas extras necessárias para a manutenção da PCD</u>, evitando assim a duplicidade de aplicação do recurso financeiro público, concordamos com a contrapartida apresentada pelo Estado.</p>
Estado	Quant. Fichas	Intervalo	<ul style="list-style-type: none"> ✓ Observações 	Recomendações
Sergipe	1	20/12/2018	<ul style="list-style-type: none"> ✓ Sempre informa Marca, Modelo, Patrimônio, Status Inicial, Versão do Firmware e do Programa, bem como o Tipo de Medidor da PCD; ✓ Apresenta problema na informação de Cota da Régua Linimétrica, Transdutor de Pressão, Radar ou Borbulhador; ✓ Apresenta problema ao questionário sobre as manutenções realizadas; 	

			<ul style="list-style-type: none"> ✓ Foi preenchida a informação sobre a tensão da bateria; ✓ Não foi realizado o download do retrieve dos dados; ✓ Foi realizada a aferição e a limpeza do pluviômetro; ✓ As informações presentes no retrieve sempre são reportadas na ficha de inspeção; ✓ Foram tiradas fotografias das PCDs, mas não foi encaminhado o retrieve. 	
Estado	Quant. Fichas	Intervalo	✓ Observações	Recomendações
Tocantins	29	03/04/2019 à 30/01/2020	<ul style="list-style-type: none"> ✓ Sempre informa Marca, Status Inicial, Versão do Firmware, bem como o Tipo de Medidor da PCD; ✓ As apresentações da versão do Programa estão equivocadas; ✓ Às vezes apresenta o Patrimônio e o Modelo da PCD; ✓ Normalmente apresenta corretamente as informações de Cota da Régua Linimétrica, Transdutor de Pressão, Radar ou Borbulhador; ✓ Sempre responde ao questionário sobre as manutenções realizadas; ✓ Sempre é preenchida a informação sobre a tensão da bateria, mas com um problema nas unidades; ✓ Não foi realizado o download do retrieve dos dados; ✓ Nunca é realizada a aferição do pluviômetro, mas a limpeza sim; 	Bom desempenho do Estado. As manutenções corretivas foram registradas, e os dados automáticos apresentam boa qualidade, com exceção de Porto Real (sensor com leitura constante) e Xambioá. Verificar gráficos em anexo

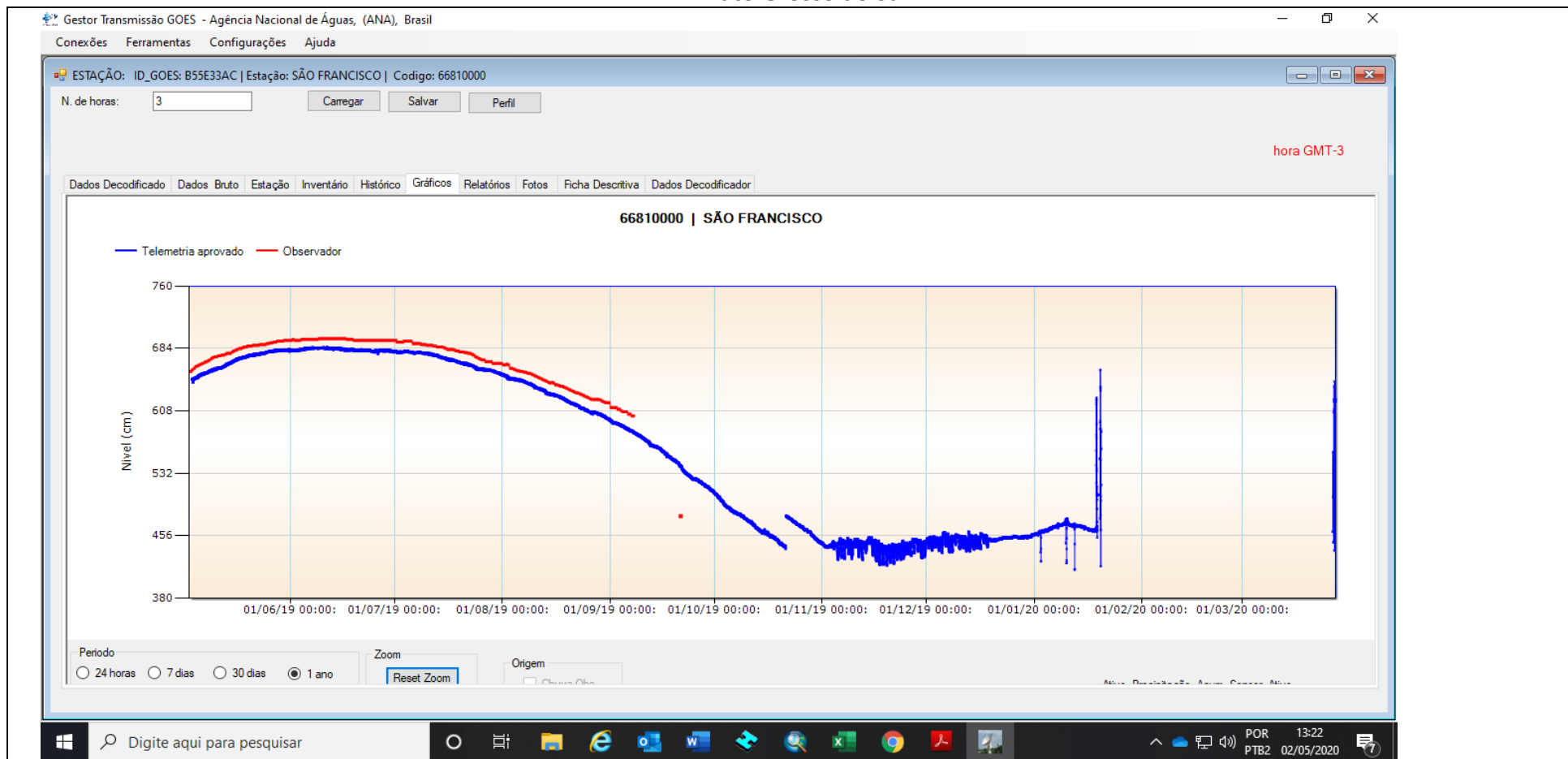
			<ul style="list-style-type: none">✓ As informações presentes no retrieve sempre são reportadas na ficha de inspeção;✓ Foram tiradas fotografias das PCDs, mas não encaminha os retrieves.	
--	--	--	--	--

ANEXO II – Gráficos dos dados automáticos de cotas x dados de observador Bahia



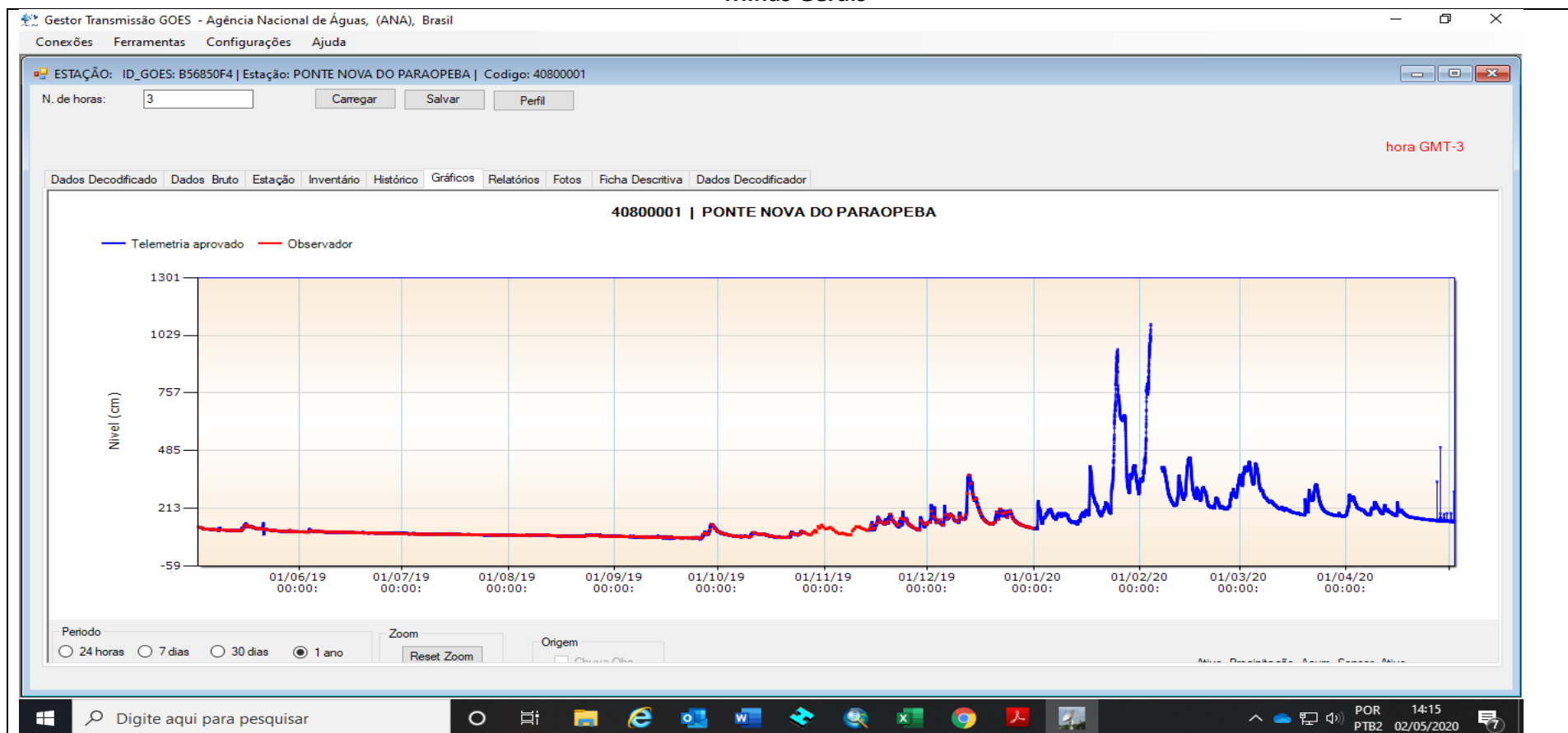


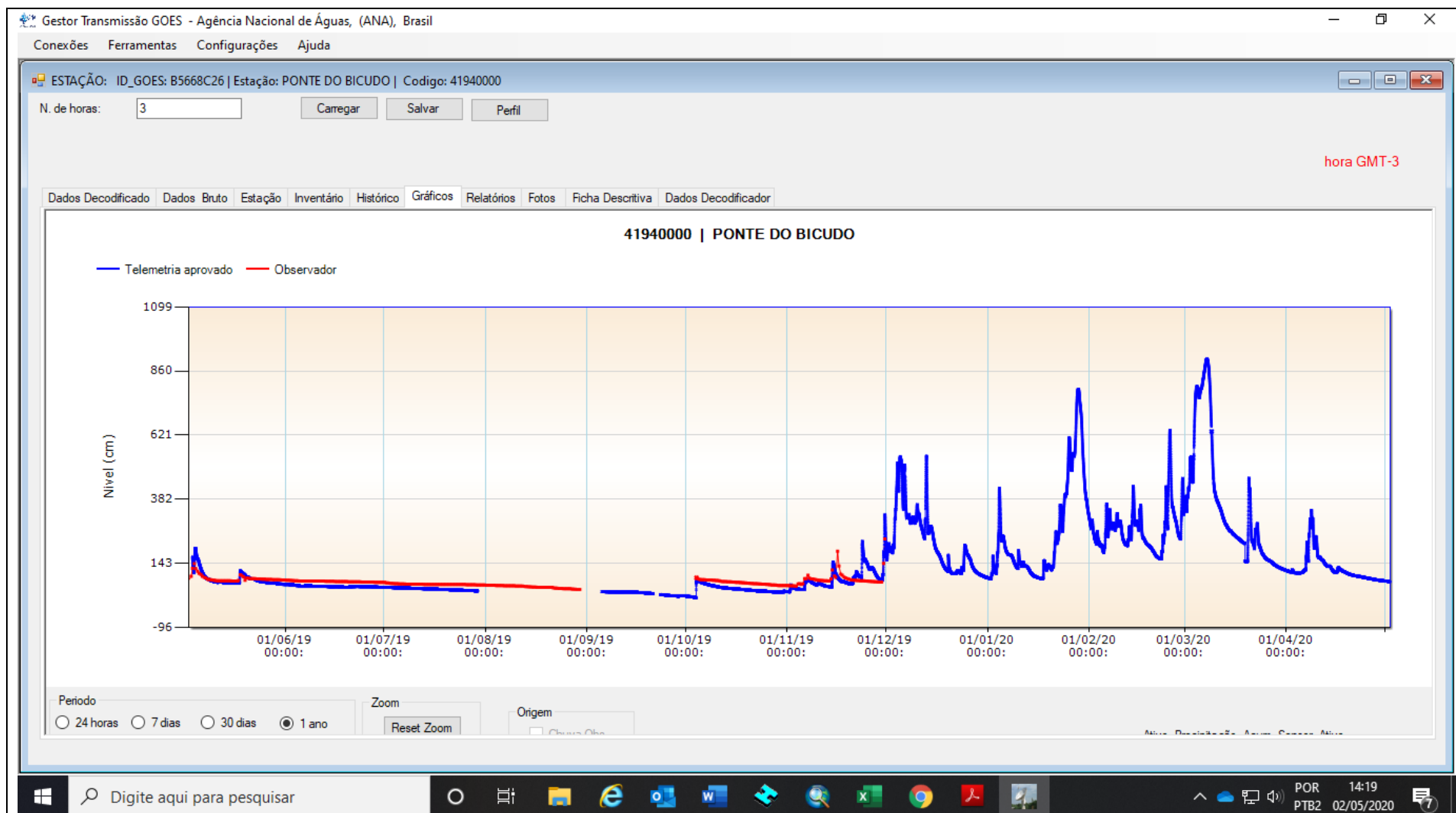
Mato Grosso do Sul:

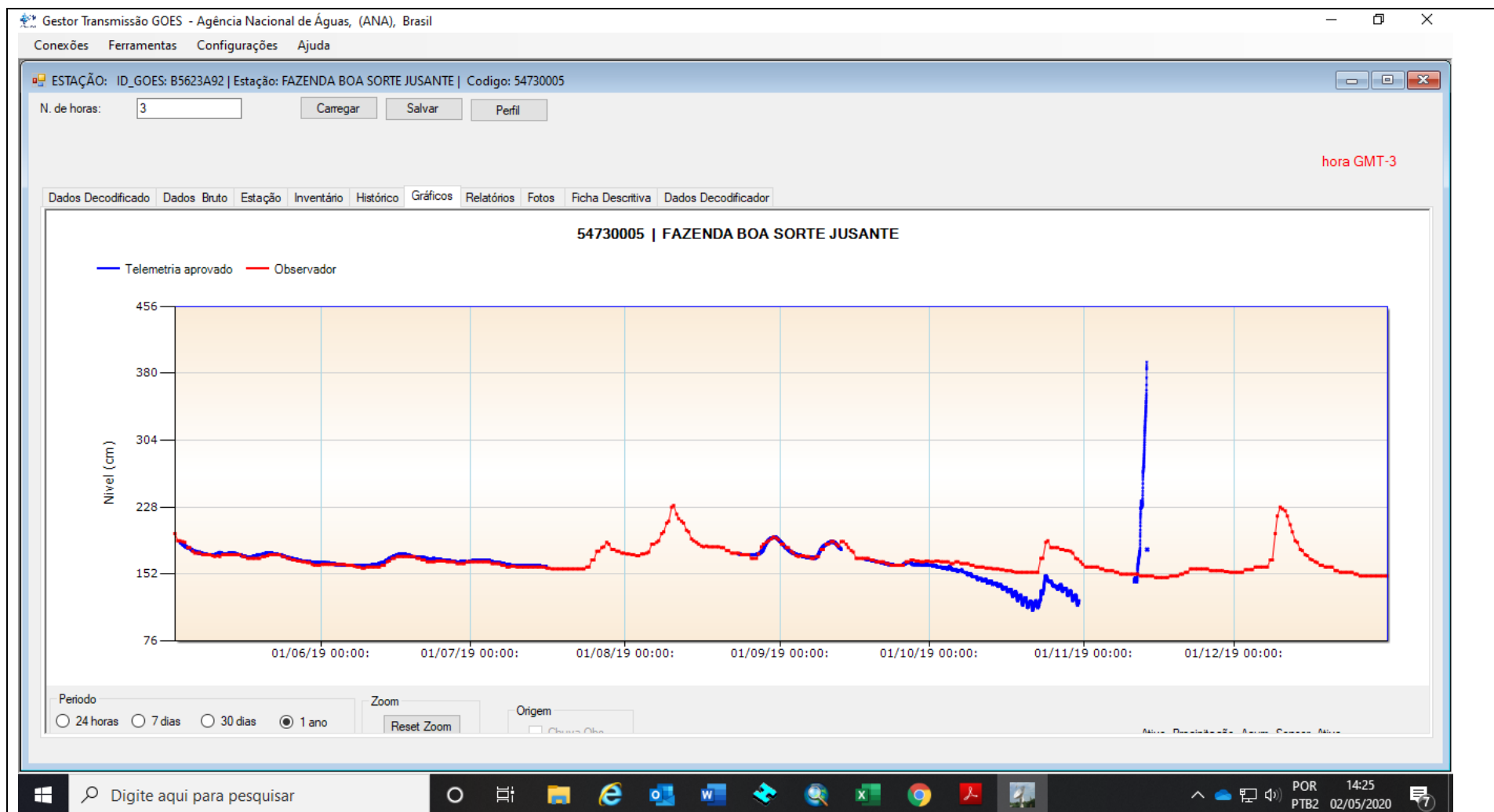




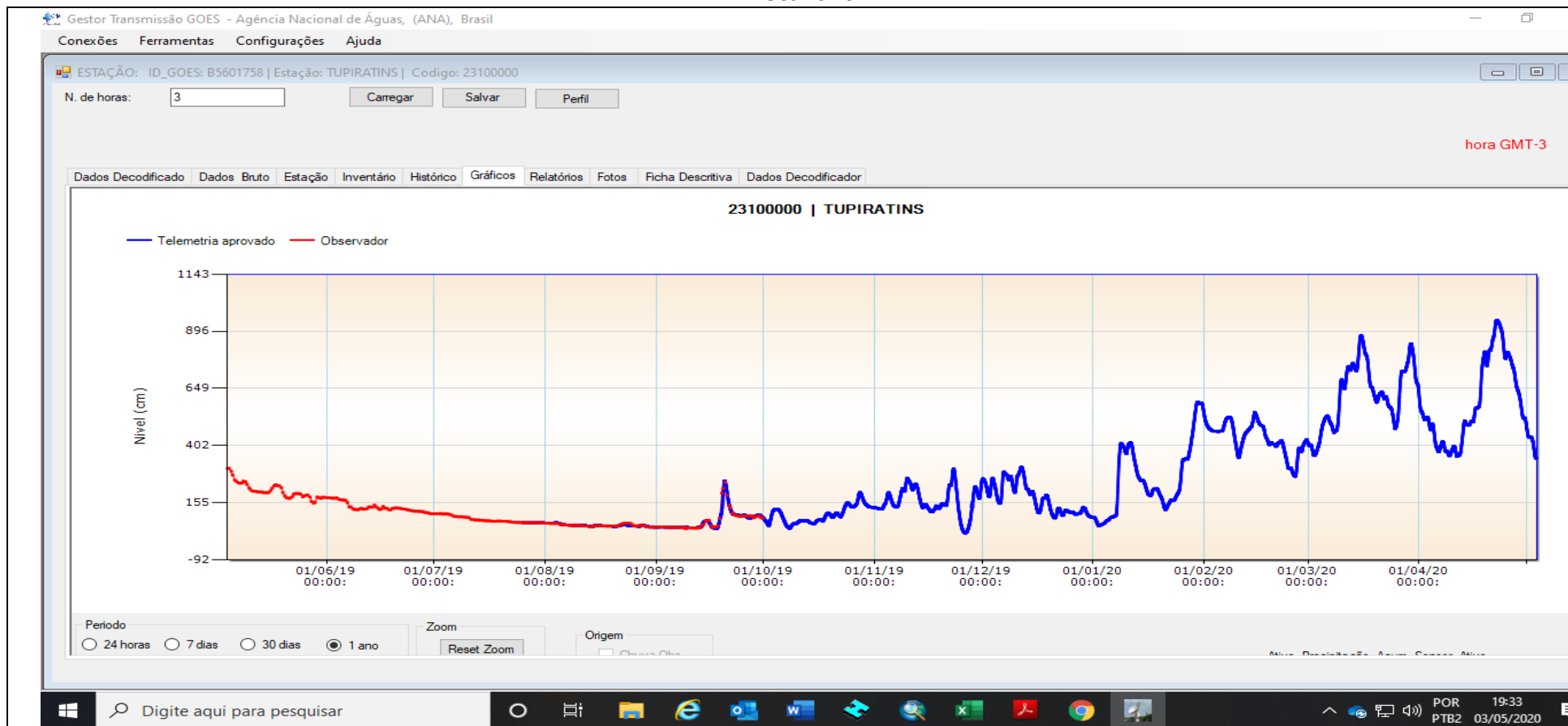
Minas Gerais

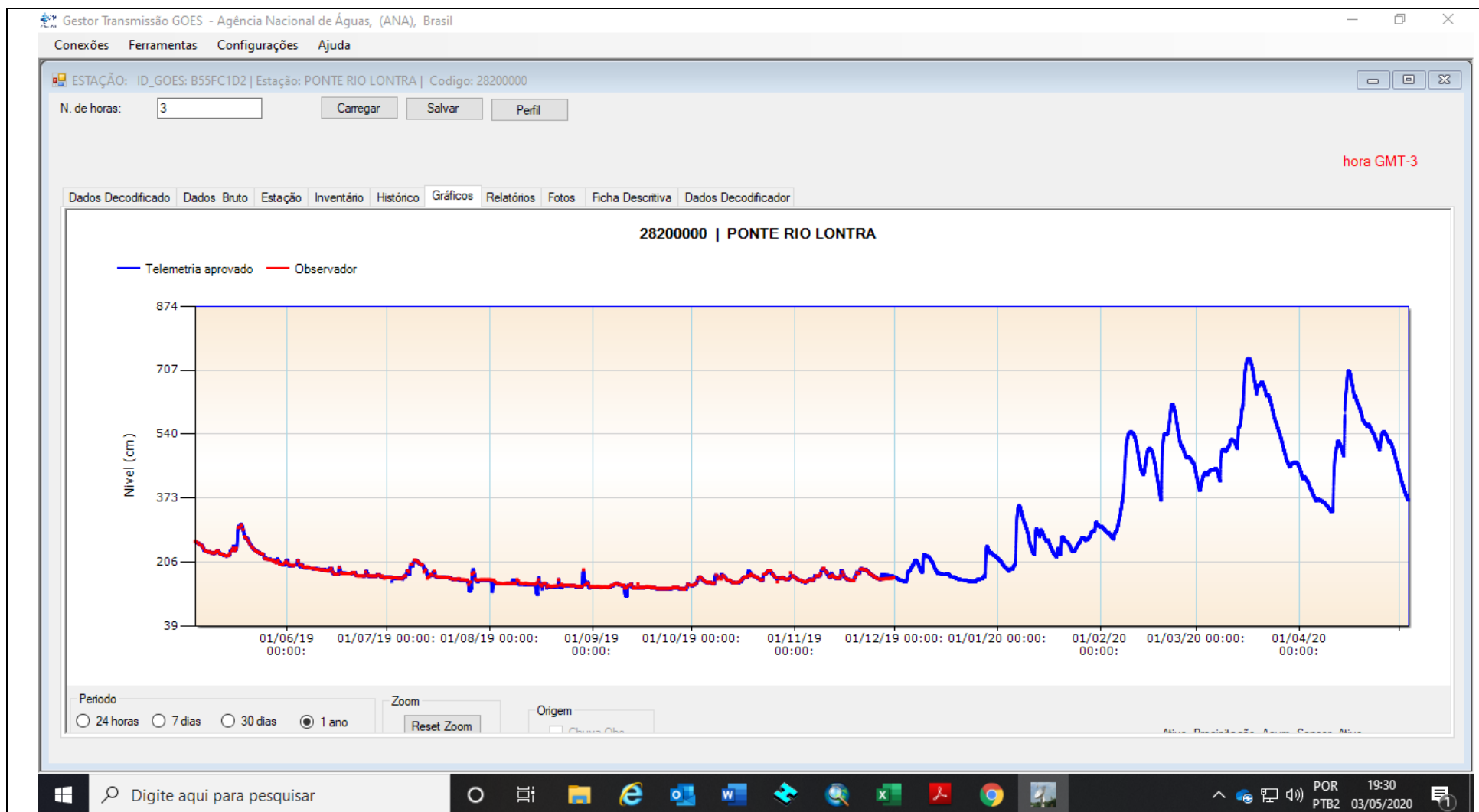


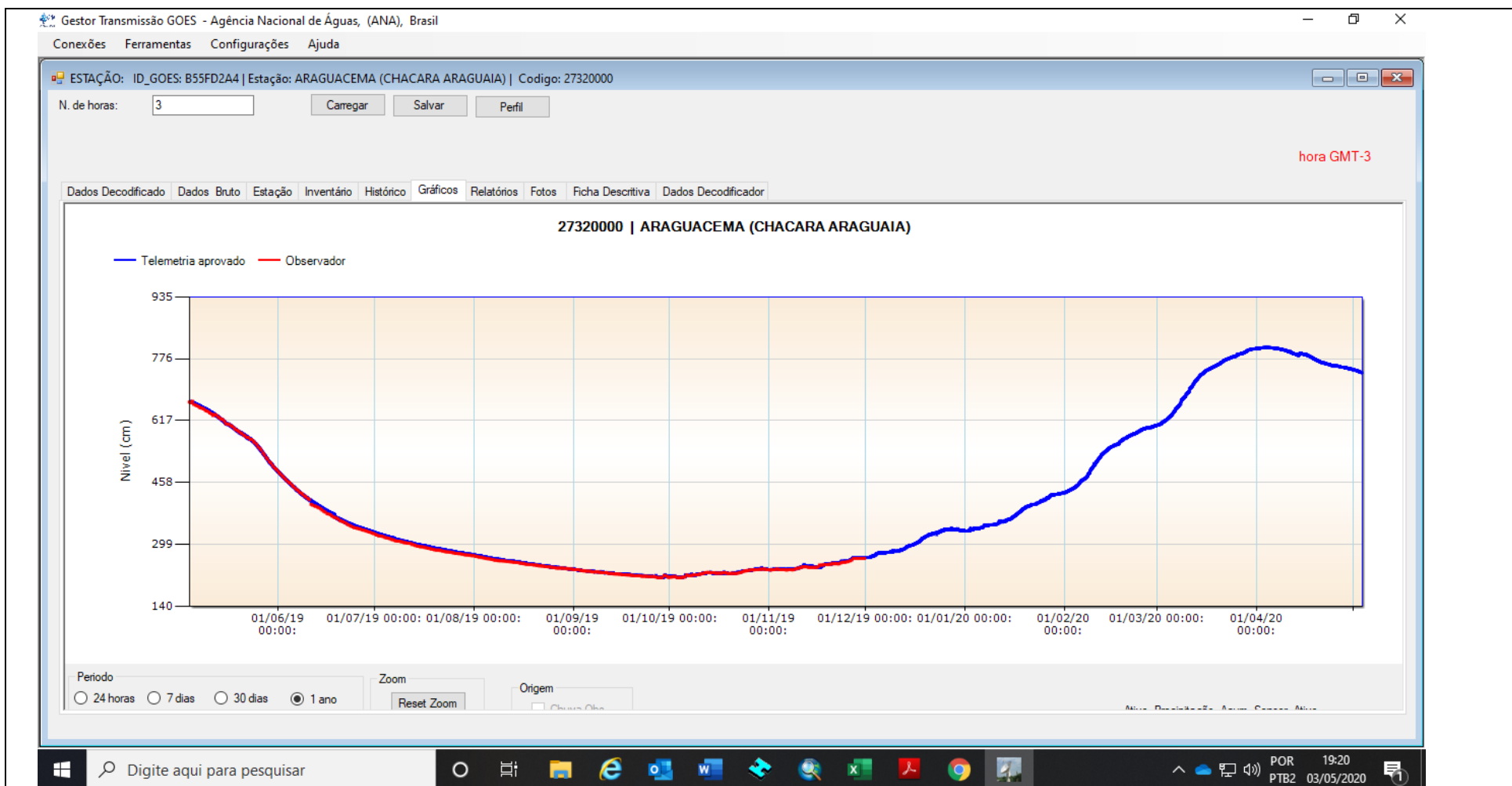




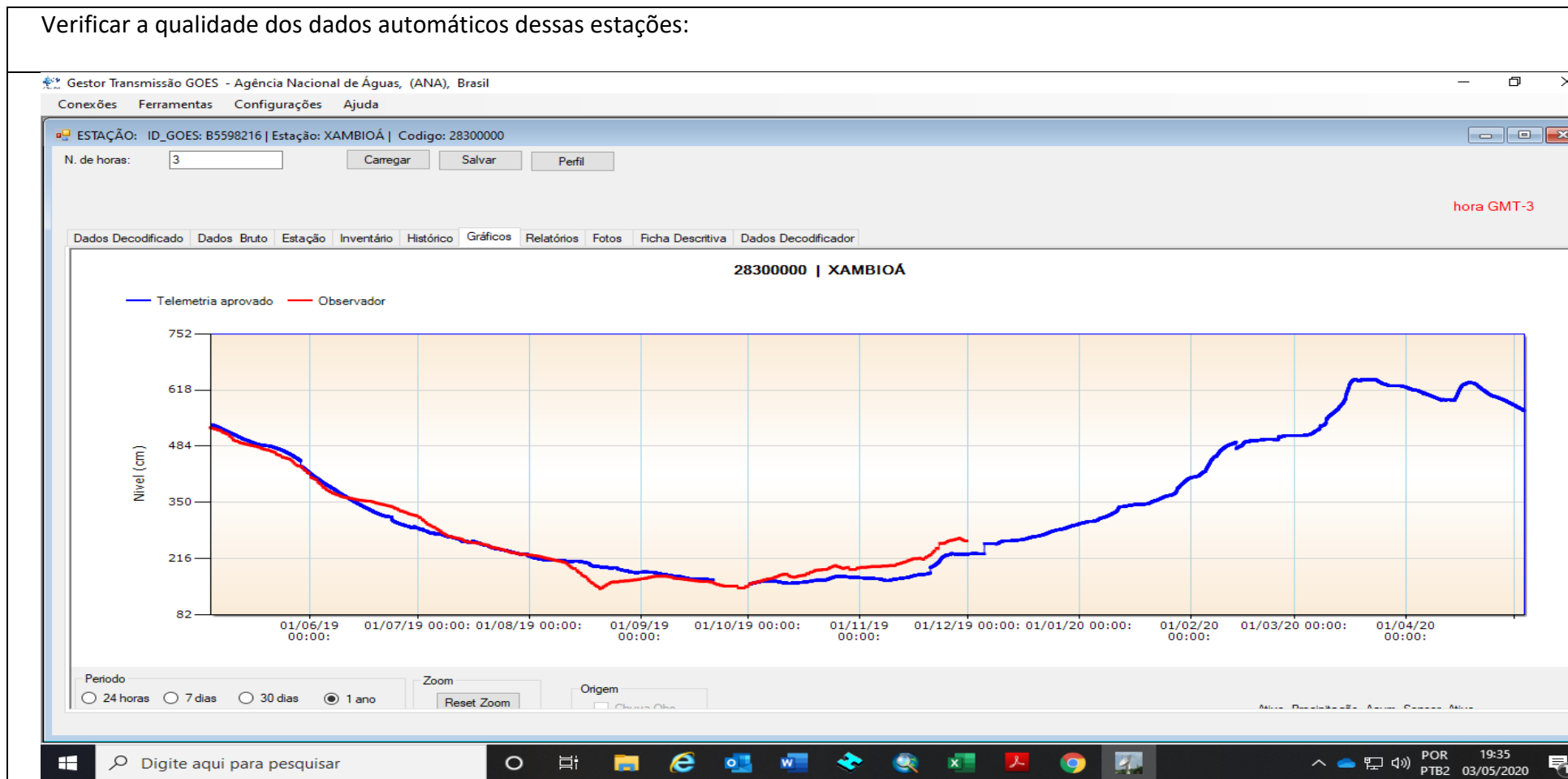
Tocantins:

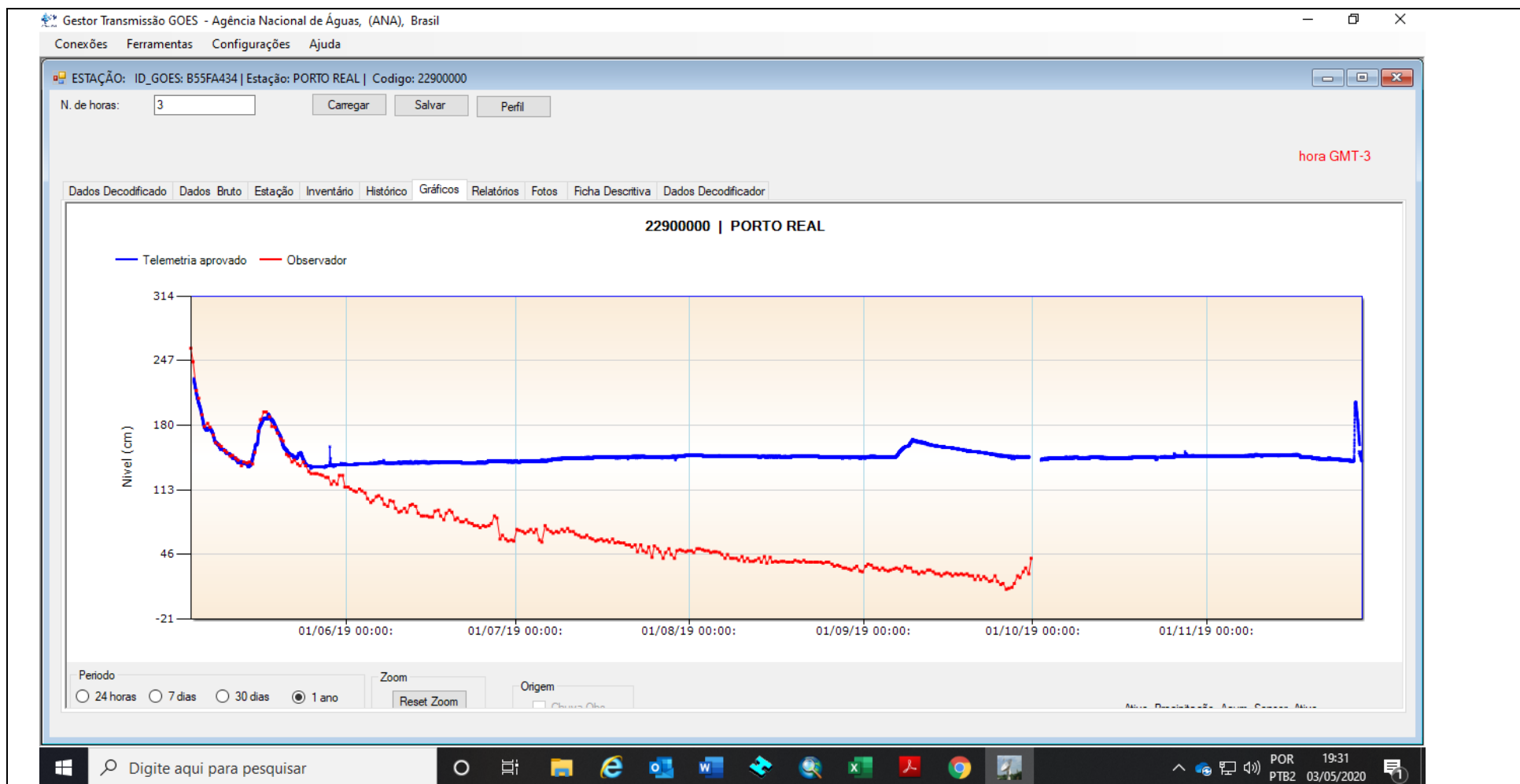






Verificar a qualidade dos dados automáticos dessas estações:







NOTA TÉCNICA Nº 12/2020/COART/SOE
Documento nº 02500.022830/2020-34

Brasília, 14 de maio de 2020.

À Superintendente Substituta de Operações e Eventos Críticos
Assunto: PROGESTÃO II (Estado de SC) - Certificação da Meta de Cooperação Federativa I.4: Prevenção de Eventos Hidrológicos Críticos - Ciclo 2 - Período 1.
Referência: 02501.004735/2019

INTRODUÇÃO

1. O Segundo Ciclo do Programa de Consolidação do Pacto Nacional pela Gestão das Águas – PROGESTÃO, composto por 5 Metas de Cooperação Federativa e outras 5 de Fortalecimento da Gestão Estadual, regulamentado pela Resolução ANA nº 1.506, de 07 de agosto de 2017, e pela Resolução ANA nº 379, de 21 de março de 2013, tem seus procedimentos para acompanhamento e certificação de metas estabelecidos pela Resolução ANA nº 1485, de 16 de dezembro de 2013.

2. De acordo com a Resolução nº 379/ 2013, “o Programa de Consolidação do Pacto Nacional pela Gestão das Águas – PROGESTÃO será desenvolvido pela Agência Nacional de Águas – ANA em apoio aos Sistemas Estaduais de Gerenciamento de Recursos Hídricos – SEGREHs que integram o Sistema Nacional de Gerenciamento de Recursos Hídricos SINGREH, visando:

I - promover a efetiva articulação entre os processos de gestão das águas e de regulação dos seus usos, conduzidos nas esferas nacional e estadual; e

II - fortalecer o modelo brasileiro de governança das águas, integrado, descentralizado e Participativo”.

3. Esta Nota Técnica visa analisar e certificar parte da **Meta de Cooperação Federativa I.4 – Prevenção de Eventos Hidrológicos Críticos**, sob responsabilidade da Superintendência de Operações e Eventos Críticos – SOE e da Superintendência de Gestão da Rede Hidrometeorológica – SGH.

4. Esta meta corresponde à “*operação adequada dos sistemas de prevenção a eventos críticos, caracterizada pelo funcionamento adequado dos equipamentos automáticos de coleta e transmissão de dados hidrológicos, bem como pela disponibilização de informações aos órgãos competentes*”.

5. A parte avaliada nesta Nota Técnica se refere a:

- “*IV. Produção de boletins diários (dias úteis), mensais e/ou sobre eventos críticos disponibilizados para órgãos competentes do estado, bem como para a ANA,*



CENAD e CEMADEN, contendo informações claras e suficientes para o acompanhamento hidrológico e a tomada de decisão (Períodos 1 a 5)".

ANÁLISE E CERTIFICAÇÃO DA META

6. Em 2019 foi assinado o Contrato nº 042/2019/ANA – PROGESTÃO II entre a Agência Nacional de Águas – ANA e o Estado de Santa Catarina, por intermédio da Secretaria de Estado do Desenvolvimento Econômico Sustentável – SDE e como interveniente o Conselho Estadual de Recursos Hídricos - CERH.

7. Neste contexto, é apresentada nesta Nota Técnica a análise do Relatório PROGESTÃO 2019 – Segundo Ciclo, 1º período de Certificação, do Estado de Santa Catarina – SC, Meta de Cooperação Federativa I.4 – Prevenção de Eventos Hidrológicos Críticos.

8. Para análise da Meta de Cooperação Federativa I.4 – Prevenção de Eventos Hidrológicos Críticos, especificamente da parte relativa à “Produção de boletins diários”, foi solicitado aos Estados a apresentação de um “Relatório de Consolidação dos Boletins Diários da Sala de Situação”, contendo:

- O modelo do(s) boletim(ns) que foi(ram) produzido(s) durante o ano de 2019, inclusive sobre eventuais eventos críticos ocorridos;
- A indicação da quantidade aproximada de cada tipo de boletim produzido;
- Se houve ou não publicação em website e, em caso afirmativo, com a informação do endereço eletrônico; e
- Os órgãos que receberam os referidos boletins.

9. Nessa análise, verificou-se que o Estado não apresentou no relatório nenhuma informação a respeito dos quatro subitens acima (modelo dos boletins; quantidade de boletins produzidos; publicação dos produtos em website; envio dos produtos a uma lista de endereços eletrônicos que possuem interesse nos dados e informações).

10. O estado, por meio do relatório, apresenta informações sobre a definição de níveis de referência para uma série de estações. Observa-se, contudo, conforme os termos do contrato e dos Informes ANA nº 14/2019 e nº 3/2020, que essa meta deve ser apresentada no 2º, 3º e 4º Período do Ciclo 2 (30% das estações indicadas como prioritárias no período 2; 60% no período 3; 100% no período 4), enquanto a certificação de SC é relativa ao 1º Período do Ciclo 2. Neste período, a comprovação deve ser unicamente relativa à produção de boletins.

11. Além disso, mesmo que o estado estivesse no 2º, 3º ou 4º Período, a definição das cotas de referência da rede de alerta considerada prioritária não eximiria o estado da produção dos boletins. Nesses períodos do Ciclo 2 (2º, 3º e 4º períodos), além da produção de boletins, o estado deverá apresentar os níveis de referência (30%, 60% e 100%, respectivamente).



12. Pelo exposto, houve o descumprimento total da parte relativa à “Produção de boletins”, referente à Meta de Cooperação Federativa I.4 – Prevenção de Eventos Hidrológicos Críticos.

Atenciosamente,

(assinado eletronicamente)

EDMILSON SILVA PINTO

Coordenador Substituto de Articulação com o Sistema Nacional de Proteção e Defesa Civil

De acordo, encaminhe-se à SAS.

(assinado eletronicamente)

ANA PAULA FIOREZE

Superintendente Substituta de Operações e Eventos Críticos



NOTA TÉCNICA Nº 30/2020/COSER/SRE
Documento nº 02500.024535/2020-12

Brasília, 25 de maio de 2020.

À Coordenadora de Regulação de Serviços Públicos e da Segurança de Barragens
Assunto: Certificação da Meta Federativa I.5 do estado de Santa Catarina (Atuação para Segurança de Barragens) do Progestão, referente ao exercício de 2019 - 1º Período de certificação do 2º Ciclo.

Referência: 02501.004735/2019-13

Introdução

1. Esta Nota Técnica tem o objetivo de atestar o cumprimento da Meta I.5 – Cumprimento de exigências relativas à implementação da Política Nacional de Segurança de Barragens (PNSB) – para o estado de Santa Catarina, que adotou 2019 como o 1º período de certificação do 2º ciclo.
2. O cumprimento referente ao ano de 2018 da meta I.5 pelo estado foi atestado na Nota Técnica nº 22/2019/COSER/SRE (documento nº 02500.029891/2019-99).
3. A presente análise baseia-se no **Informe n ° 10 de 03 de outubro de 2019**, nas Resoluções ANA nºs 379/2012, 1.485/2013 e nº 1506/2017, no contrato do programa firmado com o estado, no relatório recebido comprovando o atingimento das metas, nas informações para o Relatório de Segurança de Barragens enviadas e informações cadastradas no Sistema Nacional de Informações sobre Segurança de Barragem-SNISB.
4. Em linhas gerais, o estado deve comprovar o atendimento aos critérios de I a VI constantes do Anexo I do novo contrato, conforme quadro abaixo:



Quadro 1- critérios definidos para as metas

I) Ações implementadas para obtenção de outorgas, autorizações ou outros instrumentos de regularização dos barramentos, incluindo, quando for o caso, licenças ambientais.

São consideradas barragens regularizadas:

- Aquelas de uso múltiplo que tiveram seus atos de outorga de barramento ou instrumento similar publicados pelo estado ou aquelas dispensadas de outorga, conforme determinação de um ato do estado, mas que de alguma forma foram analisadas e regularizadas (por meio de uma portaria, declaração etc.);
- Aquelas para resíduos industriais que tiveram suas licenças ambientais publicadas pelo estado.

II) Classificação das barragens quanto ao dano potencial associado (DPA).

III) Classificação das barragens submetidas à Lei nº 12.334/2010 quanto à categoria de risco (CRI).

IV) Melhorar a qualidade dos dados inseridos no SNISB e inserir novas barragens.

V) Regulamentação, no âmbito do estado, da Lei nº 12.334/2010 em relação aos seguintes itens: Plano de Segurança de Barragem, Plano de Ação de Emergência (PAE), Inspeções Regular e Especial, e Revisão Periódica de Segurança de Barragem.

VI) Disponibilização de informações necessárias para a elaboração do Relatório de Segurança de Barragens (RSB):

Enviar à ANA, **até 31 de março de 2020**, as informações necessárias para a elaboração do Relatório de Segurança de Barragens.



Análise das informações recebidas

5. A **tabela 1** (Anexo I) explicita as metas e os pesos pactuados com o estado, as notas e eventuais **observações**. Conforme a referida tabela atribuiu-se ao estado de Santa Catarina para a meta I.5 do Progestão 2019 a **nota 7,25**.
6. Se houver alguma **discordância em relação à pontuação** concedida, o estado pode solicitar **reconsideração** da nota, desde que acompanhada de documentos comprobatórios.

Atenciosamente,

(assinado eletronicamente)
ALEXANDRE ANDERÁOS
Especialista em Recursos Hídricos

De acordo.

(assinado eletronicamente)
FERNANDA LAUS DE AQUINO
Coordenadora de Regulação de Serviços Públicos e Segurança de Barragens

De acordo, encaminhe-se à SAS.

(assinado eletronicamente)
RODRIGO FLECHA FERREIRA ALVES
Superintendente de Regulação



ANEXO I

Tabela 1 – Metas I.5, pesos e notas – Progestão 2019.

SANTA CATARINA -SC (SECRETÁRIA DE ESTADO DO DESENVOLVIMENTO ECONÔMICO SUSTENTÁVEL - SDS)- META I.5: PESOS E NOTAS				
META	PONTUAÇÃO MÁXIMA	NOTA	OBSERVAÇÕES	
I	Publicar o regulamento para outorga de barramento	2	2	PORTARIA SDE No 450, de 11 de dezembro de 2019.
II	Classificar e comunicar o empreendedor: 24 barragens quanto ao DPA	0,5	0,25	não foram evidenciadas, no relatório, as comunicações das classificações aos respectivos empreendedores.
III	Classificar e comunicar quanto à CRI somente aquelas barragens submetidas à Lei	0,5	0,5	
IV	Melhoria a qualidade dos dados inseridos no SNISB e inserir o restante das barragens no SNISB	2,5	0	Em 2 de janeiro de 2020 havia apenas 38 barragens, as mesmas que havia no início de outubro no SNISB. Ou seja, não se evidenciou aquela "categoria de qualidade boa" acrescida em 10%, conforme estabelecido. Ademais, as outras 23 barragens foram inseridas somente em 2020.
V	Regulamentar no estado a Política Nacional de Segurança de Barragens (PNSB)	4	4	PORTARIA SDE N° 448, de 10 de dezembro de 2019.
VI	Preencher Formulário para o RSB até 31/03/2020	0,5	0,5	
TOTAL		10	7,25	



NOTA TÉCNICA Nº 22/2020/COAPP/SAS
Documento nº 02500.035646/2020-54

Brasília, 4 de agosto de 2020.

Ao Senhor Superintendente de Apoio ao SINGREH
Assunto: **Certificação do 1º período do 2º ciclo do Progestão no estado de Santa Catarina.**
Referência: Processo nº 02501.004735/2019-13

1. Trata a presente Nota Técnica de consolidar as certificações realizadas pelas Unidades Organizacionais da ANA (UORGs) responsáveis pela verificação do cumprimento das metas de cooperação federativa, bem como ratificar a aprovação pelo Conselho Estadual de Recursos Hídricos (CERH) das metas de gestão de águas no âmbito do sistema estadual de recursos hídricos e do Plano Plurianual de Aplicação dos recursos transferidos, além de apresentar a planilha de cálculo do valor da parcela referente ao 1º período de avaliação do 2º ciclo do Progestão em Santa Catarina.

Do Contrato nº 042/2019/ANA – PROGESTÃO II assinado com a SDE/SC

2. O Contrato nº 042/ANA/2019 – PROGESTÃO II, celebrado entre a ANA e Secretaria de Estado do Desenvolvimento Econômico Sustentável (SDE), prevê o cumprimento de cinco metas de cooperação federativa (Anexo III), quatro grupos de variáveis com metas de gestão de águas no âmbito do sistema estadual de recursos hídricos, totalizando 31 variáveis de gestão (Anexo IV), além de metas de investimentos (Anexo V) a serem realizados com recursos próprios do estado, com valores anuais superiores a R\$ 250 mil, no período 2020 a 2023, nas seguintes variáveis: Organização Institucional do Sistema de Gestão, Plano Estadual de Recursos Hídricos e Sistema de Informações, totalizando investimentos no valor de R\$23.021.460,00 com recursos do estado até 2023.

3. As metas de cooperação federativa são de atendimento obrigatório em todos os períodos de certificação e detêm 50% do peso no cálculo do repasse. As metas voltadas ao fortalecimento do sistema estadual respondem pelos outros 50% e foram divididas em: Metas de Gestão de Águas, com peso de 25%, e Metas de Investimento, com peso de 25%. Para efeito de determinação do valor das parcelas, as metas de investimento se limitam a R\$ 250 mil, sendo o mínimo de R\$ 25 mil. Neste intervalo, o mesmo valor de investimento declarado pelo estado será contabilizado no valor da parcela.

4. A partir do segundo período de avaliação, o novo contrato também prevê um Fator de Redução que incide sobre o resultado da soma das notas obtidas nos Anexos III e IV. No Anexo I deste Contrato é descrito o processo de certificação das metas



Do 1º período do 2º ciclo referente ao ano de 2019

5. No 1º período do 2º ciclo do Progestão são avaliados o cumprimento das metas de cooperação federativa e a aprovação do Quadro de Metas pelo CERH (Anexos III, IV e V). Neste período, o valor de repasse da 1ª parcela será definido após aplicação da redução de 16% sobre o valor obtido na certificação das metas I.1 a I.5 (Anexo III), caso a entidade coordenadora declare desembolso ou empenho inferior a 50% do total de recursos transferidos pelo Programa até o final do primeiro ciclo.

6. Para a assinatura do contrato do 2º ciclo do Progestão, o Secretário de Estado de Desenvolvimento Econômico Sustentável do Estado de Santa Catarina, por meio do Ofício GABGOV nº 097/2019 (Doc. nº 055269 /2019), de 07/08/2019, manifestou interesse em dar continuidade ao programa, ratificando o Decreto de Adesão ao Pacto Nacional pela Gestão das Águas nº 1.682, de 14/08/2013 e, na oportunidade, declarou que desembolsou e/ou empenhou 93,70% do montante repassado pelo programa até dezembro de 2018 em ações voltadas exclusivamente ao gerenciamento e fortalecimento do Sistema Estadual de Gerenciamento de Recursos Hídricos.

7. Essa adesão e declaração de desembolsos foram reiteradas pelo Ofício GABS nº 1006/2019, de 01/10/2019 (Doc. nº 068108/2019), do Secretário de Estado de Desenvolvimento Econômico Sustentável (SDE).

8. Desta forma, por ter executado mais de 50% dos recursos repassados pelo programa até dezembro de 2018, o estado de Santa Catarina não terá redução no repasse da primeira parcela do 2º ciclo do programa.

Dos Informes e eventos de acompanhamento

9. Em 15 de fevereiro de 2019, foi enviado aos estados a Nota Informativa nº 2/2019/SPR (Doc. nº 009554/2019), com esclarecimentos sobre as métricas estabelecidas para avaliar a Meta I.3 referente aos dados para elaboração do Relatório do “Conjuntura dos Recursos Hídricos no Brasil”.

10. Também em fevereiro foi enviado o Informe nº 02 com objetivo de definir a lista das estações da rede de alerta de cada estado, além de orientar sobre o preenchimento das fichas de inspeção referentes à manutenção das PCDs (Meta I.4 - Prevenção de eventos hidrológicos críticos).

11. O Informe nº 10, de 3 de outubro de 2019, apresentou o detalhamento dos critérios para avaliação da Meta I.5, relativa à atuação para segurança de barragens, pactuados por meio de videoconferência, registrada na Memória Progestão nº 19/2019/COAPP/SAS (Doc. nº 061228/2019).

12. Neste mesmo mês, o Informe nº 13/2019 trouxe orientações gerais para cumprimento das metas de cooperação federativa e solicitou a apresentação, até 31 de março de 2020, do Relatório Progestão e, até 30 de abril de 2019, do Formulário de Autoavaliação referente às metas estaduais devidamente aprovado pelo respectivo Conselho Estadual de Recursos Hídricos. Na oportunidade foi informado que, em consonância com as cláusulas



estabelecidas no contrato, cabe aplicar, na primeira parcela, redução de 16% sobre o valor obtido na certificação das metas de cooperação federativa, nos casos em que a entidade estadual declarou desembolso ou empenho inferior a 50% do total de recursos transferidos pelo programa até dezembro de 2018. Também solicitou a apresentação do Plano Plurianual de Aplicação dos recursos Progestão para o período de 2020 a 2023, devidamente apreciado pelo Conselho Estadual de Recursos Hídricos, em atendimento ao critério “c” do Fator de Redução estabelecido no Anexo I do contrato.

13. Com vistas a avaliar os desafios e os principais resultados já alcançados com o Progestão no estado foi realizada uma oficina em Florianópolis, nos dias 30 e 31 de maio de 2019. Na ocasião também foram dadas orientações sobre os novos critérios do 2º ciclo do programa.

Da certificação das metas de cooperação federativa (Anexo II)

14. Em atendimento aos Informes e à Resolução ANA nº 1485/2013, foi encaminhado à ANA, em 14/04/2020, o Ofício GABA/SDE nº 294/2020 (Doc. nº 018543/2020) contendo o Relatório Progestão 2019, devidamente acompanhado do Plano Plurianual de Aplicação dos recursos do programa, tendo como anexo a planilha de aplicação dos recursos do programa no estado até dezembro de 2019.

15. Em 30/04/2020, foi encaminhado e-mail do Gerente de Planejamento e Gestão de Recursos Hídricos da SDE (Doc. nº 021477/2020), tendo como anexos o Formulário de Autoavaliação 2019 e as planilhas com informações complementares referentes à Meta I.5 - Segurança de Barragens. O mesmo e-mail informou ainda que, devido às restrições impostas pela pandemia do COVID-19 e problemas técnicos com o sistema de protocolo do estado, a Resolução CERH-SC nº 040/2020 (Doc. nº 025415/2020), que atesta a aprovação do Formulário de Autoavaliação pelo Conselho, só seria encaminhada mais adiante, após a devida apreciação na reunião virtual do Conselho prevista para ocorrer no dia 15/05/2020.

16. Posteriormente, em 05/05/2020 (Doc. nº 021471/2020) e em 07/05/2020 (Doc. nº 022454), novos e-mails do Gerente de Planejamento e Gestão de Recursos Hídricos buscaram orientações acerca da Meta I.1 e enviaram a planilha “Adota CNARH-40”, solicitada pelo setor competente da ANA.

17. No quadro a seguir apresenta-se o resultado das certificações das metas de cooperação federativa para o estado de Santa Catarina pelas UORGs responsáveis da ANA.

Metas de cooperação federativa	UORG responsável	Documento de referência	Situação de atendimento
I.1. Integração de dados de usuários de recursos hídricos	SFI/COCAD	Parecer Técnico nº 22/2020/COCAD/SFI (Doc. nº 023740/2020)	50%
	SIP/COSUB	Nota Técnica nº 23/2020/COSUB/SIP (Doc. nº 022880/2020)	50%
I.2. Capacitação em recursos hídricos	SAS/CCAPS	Nota Técnica nº 16/2020/CCAPS/SAS (Doc. nº 026096/2020)	100%



Metas de cooperação federativa	UORG responsável	Documento de referência	Situação de atendimento
I.3. Contribuição para difusão de conhecimento	SPR	Nota Técnica nº 48/2020/SPR (Doc. nº 020763/2020)	100%
I.4. Prevenção de eventos hidrológicos críticos	SGH	Parecer Técnico nº 124/2020/SGH (Doc. nº 022351/2020)	45%
	SOE	Nota Técnica nº 12/2020/COART/SOE (Doc. nº 022830/2020)	0%
I.5. Atuação para segurança de barragens	SRE/COSER	Nota Técnica nº 30/2020/COSER/SRE (Doc. nº 024535/2020)	72,5%

SFI: Superintendência de Fiscalização; SAS: Superintendência de Apoio ao SINGREH; SIP: Superintendência de Implementação de Programas e Projetos; SPR: Superintendência de Planejamento de Recursos Hídricos; SGH: Superintendência de Gestão da Rede Hidrometeorológica; SOE: Superintendência de Operações e Eventos Críticos; SRE: Superintendência de Regulação.

18. O estado de Santa Catarina atendeu parcialmente as metas de cooperação federativa no período ora em certificação, segundo os critérios e requisitos estabelecidos. Acerca da meta I.1, observa-se que foram considerados válidos e dentro do prazo os registros no CNARH de 719 atos de regularização de usuários e de informações complementares de 47 captações subterrâneas regularizadas em 2019.

19. Além da meta I.1, também foram cumpridas integralmente as metas I.2 e I.3, referentes à capacitação e ao envio de dados para o Relatório do Conjuntura

20. No tocante à manutenção de PCDs e disponibilização dos respectivos dados, que corresponde a 50% da meta I.4, cabe registrar que, além de apresentar média do índice de transmissão das 12 estações telemétricas não mantidas pelo contrato ANA/Epagri inferior a 80% (73%), o estado de Santa Catarina foi penalizado em 10% em razão de não ter preenchido as fichas de inspeção do aplicativo Survey 123 durante ou logo após a realização das visitas de campo, cuja importância foi destacada no Parecer Técnico nº 124/2020/SGH. Já na divulgação dos dados telemétricos por meio da “Produção de Boletins Diários”, que constitui os restantes 50% da pontuação dessa meta, a Nota Técnica nº 12/2020/COART/SOE considerou inteiramente descumprida, porque

verificou-se que o Estado não apresentou no relatório nenhuma informação a respeito dos quatro subitens: modelo dos boletins; quantidade de boletins produzidos; publicação dos produtos em website; envio dos produtos a uma lista de endereços eletrônicos que possuem interesse nos dados e informações.

21. Em relação à meta I. 5 - Segurança de Barragens, os descontos consignados na Nota Técnica nº 030/2020/COSER/SRE se deveram a não ter sido evidenciado o acréscimo de 10% na “categoria de qualidade boa” nos dados do SNISB para as 38 barragens enquadradas, além da ausência do compartilhamento, com os empreendedores, das informações sobre a classificação efetuada.

Da aprovação do quadro de metas de gerenciamento de recursos hídricos no âmbito do estado pelo Conselho Estadual de Recursos Hídricos (Anexos IV e V)



22. Tendo mantido a tipologia de gestão “B”, o estado de Santa Catarina apresenta 30 variáveis de gestão para acompanhamento no 2º ciclo do Progestão (Anexo IV), conforme aprovado pelo Conselho Estadual de Recursos Hídricos (CERH/SC). Para as metas de investimentos (Anexo V) foi aprovado o valor total de R\$ 23.021.460,00 distribuídos no período 2020 a 2023, sendo R\$ 17.600.000,00 em *Organização Institucional do Sistema de Gestão*, R\$ 2.400.000,00 no *Plano Estadual de Recursos Hídricos* e R\$ 3.021.460,00 mil em *Sistema de Informações*.

23. Embora sem repercussão financeira neste 1º período de certificação, foi encaminhado à ANA o Formulário de Autoavaliação 2019 (Doc. nº 025415/2020), aprovado pelo Conselho em reunião virtual utilizando a ferramenta de conferência remota do Google Meet, por meio da Resolução CERH-SC nº 040/2020.

24. Observa-se que, em 2019, o estado registrou desafios em 15 variáveis, sendo: 4 no bloco das variáveis Legais, Institucionais e de Articulação Social; 4 nos Instrumentos de Planejamento; 3 nos de Informação e Suporte; e 4 nas Operacionais. A partir do 2º período de certificação, o estado deve estar apto ao atendimento obrigatório de pelo menos 12 variáveis, sendo: 4 - 4 – 3 - 1 nos blocos citados, além de atender ao número mínimo de variáveis em cada bloco.

Da planilha de aplicação dos recursos Progestão até dezembro de 2019 e do Plano Plurianual de Aplicação no período 2020 a 2023

25. Considerando a alínea *m* do inciso II da Cláusula Terceira, reiterada pelo inciso IV da Cláusula Décima Segunda do Contrato nº 042/2019/ANA que condiciona a utilização dos recursos recebidos em ações de gerenciamento de recursos hídricos e de fortalecimento do Sistema Estadual de Gerenciamento de Recursos Hídricos, a ANA solicita que os estados encaminhem, como parte integrante ao Relatório Progestão, a forma de aplicação dos recursos repassados.

26. Em julho de 2019 foi repassado para o estado de Santa Catarina o montante de R\$ 587.752,50 correspondente à 5ª parcela contratual, referente à certificação das metas do ano de 2018. A aplicação dos recursos no ano de 2019 encontra-se detalhada no quadro a seguir.

Discriminação das Despesas (em R\$)	2019
Diárias para participação em eventos de capacitação (Cursos, Seminários, Simpósios, Fóruns etc.)	481,08
Repasso para Entidades Executivas (Despesas com comitês)	573.472,22
Outras despesas (Aluguel e condomínio SDE)	67.845,95
TOTAL DAS DESPESAS	641.799,25
Discriminação das Receitas (em R\$)	
SALDO PROGESTÃO 2018	180.910,65
PARCELA PROGESTÃO TRANSFERIDA EM 2019	587.752,50
RENDIMENTOS EM 2019	4.801,61



TOTAL DAS RECEITAS	773.464,76
SALDO PROGESTÃO 2019	131.665,51

27. Observa-se que, no ano de 2019, as despesas com Conselhos, Comitês e outros Organismos Colegiados foram predominantes (89,35%), em razão do modelo adotado pelo estado de contratação de Entidades Executivas para apoio aos Colegiados, as quais exercem também o papel de Secretarias Executivas dos Comitês de Bacia Hidrográfica. Despesas com aluguel e condomínio da SDE responderam por R\$ 67,85 mil (10,57%), e o apoio à realização de eventos, R\$ 481,08. Dessa forma, o percentual de desembolso dos recursos acumulados no estado até dezembro de 2019 totalizou 69,3%. Cabe alertar que pagamentos de aluguel e condomínio caracterizam-se como despesas de custeio, em detrimento de investimentos em ações de gerenciamento e fortalecimento do sistema estadual de recursos hídricos previstos no contrato do programa.

28. Em relação ao Plano Plurianual de Aplicação dos recursos do Progestão a serem transferidos ao estado até 2023, somado ao saldo acumulado de 2019, o estado apresentou a planilha detalhada no quadro a seguir, informando de forma clara e transparente o planejamento de investimentos previstos, além de valores para despesas com diárias e passagens.

29. Segundo informado os investimentos, totalizando cerca de R\$ 4,3 milhões até 2023, contemplarão: (1) Despesas com os comitês e Conselho Estadual de Recursos Hídricos (52,0%); (2) Despesas com a rede hidrometeorológica e sala de situação (37,8%); (3) programas de capacitação (4,0%), restando um saldo de 6,2%.

Plano plurianual de aplicação dos recursos Progestão no período 2020-2023

PLANO DE APLICAÇÃO	2020	2021	2022	2023	TOTAL
TOTAL DE RECEITAS PREVISTAS (A)	1.100.665,51	1.099.665,51	1.068.665,51	1.037.665,51	4.306.662,04
Saldo dos recursos do ano anterior	131.665,51	130.665,51	99.665,51	68.665,51	37.665,55
Parcela Progestão a ser transferida (valor estimado)	950.000,00	950.000,00	950.000,00	950.000,00	3.800.000,00
Rendimentos estimados	19.000,00	19.000,00	19.000,00	19.000,00	76.000,00
TOTAL DE DESPESAS PREVISTAS (B)	970.000,00	1.000.000,00	1.000.000,00	1.000.000,00	3.970.000,00
Ações de capacitação e treinamento	20.000,00	50.000,00	50.000,00	50.000,00	170.000,00
Despesas com comitês e CERH	550.000,00	550.000,00	550.000,00	550.000,00	2.200.000,00
Despesas com a rede hidrometeorológica e sala de situação	400.000,00	400.000,00	400.000,00	400.000,00	1.600.000,00



PLANO DE APLICAÇÃO	2020	2021	2022	2023	TOTAL
SALDO ESTIMADO	130.665,51	99.665,51	68.665,51	37.665,55	--
% DESEMBOLSO PREVISTO (B/A)	88%	91%	94%	96%	--

30. Observa-se que foram previstos desembolsos superiores a 90%, exigindo alta performance da equipe da Diretoria de Recursos Hídricos da SDE para a execução financeira do montante anual de gastos estimado em R\$ 1 milhão. Destaca-se que, tanto o Plano Plurianual de Aplicação como o relatório das despesas realizadas no ano de 2019, foram encaminhados ao Conselho Estadual para a devida apreciação.

Da solicitação da parcela

31. Por meio do Ofício GABS/SDE nº 0332/2020, de 27/04/2020 (Doc. nº 021480/2020), a SDE-SC solicita a liberação da 1ª parcela do 2º ciclo do Progestão, conforme previsto no Art. 12, Inciso III, item I da Resolução ANA nº 379, de 21 de março de 2013.

Conclusões e recomendações

32. O estado obteve bom desempenho no desembolso dos recursos do Progestão em 2019 (69,3%), priorizando investimentos no apoio aos colegiados do SEGREH, e apresentou um planejamento de aplicação dos recursos do programa que contempla a previsão de gastos em três ações voltadas ao fortalecimento da gestão de recursos hídricos no período 2020 a 2023.

33. Solicitamos, oportunamente, protocolar a publicação da Resolução CERH nº 040/2020 no Diário Oficial do Estado de Santa Catarina para fins de instruir o processo.

34. Cabe alertar que, embora neste primeiro período do ciclo 2 do Progestão, o estado não sofreu penalização por não ter conseguido cumprir o número mínimo de variáveis de atendimento obrigatório nas Metas de Gestão de Águas no âmbito do Sistema Estadual, recomenda-se que no próximo período essas metas sejam objeto de maior atenção, para evitar perdas financeiras.

35. Cabe ainda registrar a necessidade do preenchimento da ficha de inspeção pelo aplicativo Survey123 durante as visitas de manutenção das PCDs (meta I.4), conforme recomendações constantes do Informe 02/2019 e do Parecer Técnico da SGH nº 124/2020.

36. Tendo em vista o alcance parcial das metas de cooperação federativa, a aprovação do novo Quadro de Metas para o 2º ciclo do Progestão, o cumprimento do item 3.3.1 do Anexo I do Contrato relativo ao desembolso dos recursos do programa transferidos ao estado até 2018, e ainda a apresentação à ANA e ao Conselho do Plano de Aplicação Plurianual dos recursos do Progestão para o período 2020-2023 e da planilha de desembolso no ano de 2019 estabelecidos no critério “c” do Fator de Redução, o estado de Santa Catarina perfaz uma nota final de **91,75%** neste primeiro período de certificação, fazendo jus ao valor parcial de **R\$ 917.500,00** (novecentos e dezessete mil e quinhentos reais), conforme planilha de cálculo



detalhada no **Anexo I** desta Nota Técnica, uma vez comprovada a regularidade fiscal da SDE-SC, prevista na Cláusula Décima Primeira do mesmo contrato.

37. Por fim, recomenda-se o envio desta Nota Técnica à Secretaria de Estado de Desenvolvimento Econômico Sustentável de Santa Catarina (SDE-SC), responsável pelo contrato Progestão no estado, para ciência e apresentação de contestação, se for o caso, no prazo máximo de 10 dias úteis a partir do Aviso de Recebimento.

Atenciosamente,

(assinado eletronicamente)
AGUSTIN JUSTO TRIGO
Gestor do Contrato nº 042/2019
Portaria ANA nº 179, de 26 de junho de 2020

De acordo. Ao Superintendente de Apoio ao SINGREH para conhecimento e demais providências.

(assinado eletronicamente)
LUDMILA ALVES RODRIGUES
Coordenadora de Apoio e Articulação com o Poder Público

Ciente. Encaminhar à SDE-SC para ciência e contestação no prazo máximo de 10 dias úteis, se for o caso.

(assinado eletronicamente)
HUMBERTO CARDOSO GONÇALVES
Superintendente de Apoio ao Sistema Nacional de Gerenciamento de Recursos Hídricos



ANEXO I

Período 1	Progestão - Determinação do valor da parcela a ser paga ao estado		PROGESTÃO Programa de Consolidação do Pacto Nacional pela Gestão das Águas					
	Gestor do Contrato:	Agustin Justo Trigo						
	Estado:	SC						
	TIPOLOGIA	B						
EDITAR APENAS CÉLULAS COM PREENCHIMENTO AZUL								
I. Metas de Cooperação Federativa (Anexo III)	ID	Metas/Variáveis	Período 1 - 2º Ciclo					
			Pesos (%)	Variável Avaliada?	Mi	Mi*Pi (%)		
	1.1	Integração das bases cadastrais de águas superficiais e subterâneas	5		1,00	5		
	1.2	Complementação de dados adicionais sobre poços	5	SIM	1,00	5		
	2	Capacitação em recursos hídricos	10	SIM	1,00	10		
	3	Contribuição para difusão do conhecimento	10	SIM	1,00	10		
4.1	Sala de Situação	5		0,00	0			
4.2	Transmissão e disponibilização de dados telemétricos das PCDs	5	SIM	0,90	4,5			
5	Atuação para segurança de barragens	10	SIM	0,73	7,25			
II. Metas Estaduais (Anexo IV)	Metas/Variáveis		Pesos (%)	Variável Avaliada?	mi	Mi	Mi*Pi (%)	
	II.1 Legais, institucionais e de Articulação Social	1.1	Organização Institucional	5	OBRIGATÓRIA	1	1	5
		1.2	Gestão de Processos		SIM	0		
		1.3	Arcabouço Legal		OBRIGATÓRIA	1		
		1.4	Conselho Estadual de Recursos Hídricos		OBRIGATÓRIA	1		
		1.5	Comitês de Bacias e Outros Organismos Colegiados		SIM	1		
		1.6	Agências de Água ou de Bacia ou Similares		SIM	0		
		1.7	Comunicação Social e Difusão de Informações		SIM	0		
		1.8	Capacitação		OBRIGATÓRIA	1		
		1.9	Articulação com Setores Usuários e Transversais		SIM	0		
	$\sum mi$ Bloco II.1			MÍNIMO: 4	5			
	II.2 Planejamento	2.1	Balanço Hídrico	10	OBRIGATÓRIA	0	0	10
		2.2	Divisão Hidrográfica		OBRIGATÓRIA	1		
		2.3	Planejamento Estratégico		OBRIGATÓRIA	0		
		2.4	Plano Estadual de Recursos Hídricos		OBRIGATÓRIA	1		
		2.5	Planos de Bacias		SIM	0		
		2.6	Enquadramento		SIM	0		
		2.7	Estudos Especiais de Gestão		SIM	1		
	$\sum mi$ Bloco II.2			MÍNIMO: 4	0			
II.3 Informação e suporte	3.1	Base Cartográfica	5	OBRIGATÓRIA	1	0	5	
	3.2	Cadastro de Usuários e Infraestrutura		OBRIGATÓRIA	1			
	3.3	Monitoramento Hidrometeorológico		OBRIGATÓRIA	0			
	3.4	Monitoramento de Qualidade de Água		SIM	0			
	3.5	Sistema de Informações		SIM	1			
	3.6	Pesquisa, Desenvolvimento e Inovação		SIM	1			
	3.7	Modelos e Sistemas de Suporte à Decisão		SIM	1			
	3.8	Gestão de Eventos Críticos		SIM	0			
$\sum mi$ Bloco II.3			MÍNIMO: 3	0				
II.4 Operacional	4.1	Outorga de Direito de Uso	5	OBRIGATÓRIA	0	0	5	
	4.2	Fiscalização		SIM	0			
	4.3	Cobrança		SIM	0			
	4.4	Sustentabilidade Financeira do Sistema de Gestão		SIM	1			
	4.5	Infraestrutura Hídrica		NÃO	0			
	4.6	Fundo Estadual de Recursos Hídricos		SIM	1			
	4.7	Programas e Projetos Indutores		SIM	0			
$\sum mi$ Bloco II.4			MÍNIMO: 1	0				
III. Metas Estaduais (Anexo V)	II.6 Metas de investimento	Metas/Variáveis		Peso (%)	Variável Avaliada?	Mi	Mi*Pi (%)	
		1	Metas de investimentos em variáveis críticas do Modelo Lógico do Progestão	25	SIM	1	25	
Fator de Redução (FR)	Desembolso ou empenho é inferior a 50% do total de recursos transferidos pelo Programa até o final do primeiro ciclo?		NÃO	Pprogestão (%)		91,75		
	Fator de Redução		0	Pmax (%)		100		
				Ano de Exercício		2019		
				Vmax (R\$)		1.000.000,00		
				Vparcela (R\$)		917.500,00		

m_i: indicador de atendimento da variável estadual de gestão (não cumpriu: 0 ou cumpriu: 1)
 M_i: indicador de atendimento da meta (de 0 a 1)
 P_{max}: somatório do peso das metas (em %)
 P_i: peso atribuído à meta conforme Anexos III, IV e V do Quadro de Metas (em %)
 P_{progestão}: percentual de atendimento (entre 0 e 100%)
 V_{max}: valor máximo da parcela (R\$ 1 milhão)
 V_{parcela}: valor do repasse anual (em R\$)

