



**GOVERNO DO ESTADO DE SÃO PAULO  
SECRETARIA DE INFRAESTRUTURA E MEIO AMBIENTE  
CONSELHO ESTADUAL DE RECURSOS HÍDRICOS**

**DELIBERAÇÃO CRH N°267 DE 28 DE ABRIL DE 2022**

Aprova a Autoavaliação do Estado de São Paulo referente ao alcance das Metas de Gestão de Águas no âmbito do Sistema Estadual, referentes ao 2º período de certificação (2021) do 2º ciclo do Programa de Consolidação do Pacto Nacional pela Gestão das Águas — PROGESTÃO e dá outras providências.

O Conselho Estadual de Recursos Hídricos - CRH, no uso de suas atribuições e:

**Considerando** a Deliberação CRH nº 240, de 01 de dezembro de 2020, que em seu Anexo IV estabelece o Quadro de Metas de Gestão de Águas no âmbito do Sistema Estadual a ser alcançado no âmbito do PROGESTÃO até 2024;

**Considerando** que o contrato referente ao 2º ciclo, assinado entre a Agência Nacional de Águas e Saneamento Básico — ANA e o Estado de São Paulo, por intermédio da Secretaria de Infraestrutura e Meio Ambiente - SIMA, com obrigação do CRH atestar, previamente à certificação final pela ANA, a Autoavaliação relativa às metas de implementação dos instrumentos e das ferramentas de apoio ao gerenciamento de recursos hídricos em âmbito estadual;

**Considerando** as avaliações e informações recebidas das diversas entidades participantes do programa relativas às variáveis componentes das Metas de Gestão de Águas no âmbito do Sistema Estadual;

**Considerando** as discussões no âmbito do Comitê Coordenador do Plano Estadual de Recursos Hídricos — CORHI, Câmara Técnica de Planejamento - CTPLAN e Câmara Técnica de Assuntos Jurídicos e Institucionais - CTAJI relativas ao nível correspondente à situação das variáveis de gestão no ano de 2021 e suas respectivas justificativas;

**Considerando** os desembolsos pagos com recursos da Fonte FEHIDRO (CFURH/Cobrança) na implementação de ações previstas no Plano Estadual de Recursos Hídricos para os anos de 2020 e 2021; e

**Considerando** os recursos financeiros do programa aplicados no ano de 2021 em ações de Fortalecimento do Sistema Integrado de Gerenciamento de Recursos Hídricos.



**GOVERNO DO ESTADO DE SÃO PAULO  
SECRETARIA DE INFRAESTRUTURA E MEIO AMBIENTE  
CONSELHO ESTADUAL DE RECURSOS HÍDRICOS**

**Delibera:**

**Artigo 1º** - Fica aprovada a Autoavaliação das Metas de Gestão de Águas no âmbito do Sistema Estadual, referente ao ano de 2021 para o 2º período de certificação, após processo de avaliação junto às entidades do SIGRH.


**Artigo 2º**- Fica aprovada a Autodeclaração das metas de investimentos, referente ao ano de 2021, para o 2º período de certificação, considerando investimentos FEHIDRO informados no Plano de Ação e Programa de Investimentos do PERH 2020-2023 aprovado pela Del. CRH nº 244, de 17/12/2020.

**Artigo 3º**- Ficam aprovadas as Planilhas de aplicação de recursos do Progestão para o 1º e o 2º períodos de certificação, conforme cláusulas contratuais.

**Artigo 4º**- Os documentos citados nos artigos 1º a 3º são anexos a esta Deliberação e estão disponíveis em <https://sigrh.sp.gov.br/deliberacoes>

**Artigo 5º** - Esta deliberação entrará em vigor na data de sua publicação.

  
**FERNANDO BARRANCOS CHUCRÉ**  
Secretário de Infraestrutura e Meio Ambiente  
Presidente do Conselho Estadual de Recursos Hídricos

  
**Ricardo Santoro**  
Secretário Executivo  
Secretaria de Infraestrutura e Meio Ambiente

## Formulário de Autoavaliação

### Avaliação das Metas de Gestão de Águas no âmbito do Sistema Estadual (Anexo IV)

#### Programa de Consolidação do Pacto Nacional pela Gestão das Águas - PROGESTÃO / 2º ciclo

#### 1) Identificação

Entidade Estadual:	Secretaria de Infraestrutura e Meio Ambiente - SIMA		
Representante Legal:	Fernando Barrancos Chucre		
Conselho Estadual:	Conselho Estadual de Recursos Hídricos - CRH		
Representante Legal:	Fernando Barrancos Chucre		
Decreto Estadual:	Nº 60.895 de 19/11/2014	UF:	SP
Contrato:	007/2021/ANA		
Período de Avaliação:	2021	Tipologia D	

#### 2) Informações Gerais

O presente formulário tem por objetivo permitir que as entidades estaduais possam realizar o processo de autoavaliação das variáveis de gestão de águas em nível estadual, o que será subsídio para a certificação das metas estabelecidas no âmbito do Programa de Consolidação do Pacto Nacional pela Gestão das Águas - PROGESTÃO, observados os requisitos e as condições gerais do regulamento do Programa (Resolução ANA 379, de 21 de março de 2013) e os níveis de exigência definidos no Anexo IV dos respectivos contratos.

O formulário de autoavaliação deverá ser submetido à aprovação pelo Conselho Estadual de Recursos Hídricos ou entidade que exercer função correspondente. Após aprovadas, todas as planilhas de avaliação (Pgs. 1 a 10) deverão ser rubricadas e a planilha final (Resumo) deverá ser assinada pelos representantes legais da Entidade Estadual e do Conselho Estadual de Recursos Hídricos ou pela entidade colegiada que exercer função correspondente.

Após aprovação pelo Conselho Estadual, o Formulário devidamente assinado deverá ser encaminhado à ANA via e-protocolo ou por correio seguinte endereço:

ANA - Agência Nacional de Águas  
Setor Policial Sul, Área 5, Quadra 3, Blocos B, L e M  
CEP: 70610-200, Brasília - DF

#### 3) Instruções para preenchimento

O preenchimento das informações deverá ser realizado pela entidade responsável pela implementação do Programa, conforme designado pelo Decreto Estadual específico que trata da adesão voluntária do estado ao Pacto.

O formulário de autoavaliação contém 12 planilhas, sendo uma destinada à identificação e instruções (Inicial), 8 planilhas reservadas à avaliação das variáveis de gestão que determinam o alcance das metas estabelecidas (Pgs. 1 a 8), e uma que apresenta o resumo geral da avaliação realizada (Resumo).

Nas planilhas reservadas à avaliação das variáveis de gestão (Pgs. 1 a 8), deverão ser avaliadas, obrigatoriamente, todas as variáveis selecionadas para realização do processo de certificação, constantes do Anexo IV do Contrato PROGESTÃO. Para tanto, inicialmente deverá ser selecionado o nível correspondente à situação da variável de gestão no período avaliado e, em seguida, apresentadas, no campo próprio, justificativas e outras informações para descrição objetiva da variável em questão (número máximo de caracteres limitado em 1020 ou 1500).

A avaliação de variáveis não selecionadas não terá efeitos para fins de determinação do alcance das metas estabelecidas no Contrato PROGESTÃO.





### Variável 1.1. Organização Institucional

A organização institucional é o arranjo por meio do qual o Estado exerce as funções de gerenciamento de recursos hídricos, podendo existir um órgão ou uma unidade de alguma Secretaria que responde pela coordenação e gestão ou um órgão gestor específico. É necessário que esta organização disponha de pessoal técnico e administrativo com competências suficientes a uma satisfatória gestão dos recursos hídricos, dotada da infraestrutura adequada para seu funcionamento.

Autoavaliação:

4

Existe um organismo gestor estruturado e as atribuições institucionais são desempenhadas, embora existam problemas de falta de recursos materiais e humanos.

Justificativas/Esclarecimentos/Descrição da situação da variável avaliada:

Em São Paulo, o Sistema Integrado de Gerenciamento de Recursos Hídricos (SIGRH) é coordenado pela Secretaria de Infraestrutura e Meio Ambiente - SIMA através da Coordenadoria de Recursos Hídricos - CRHi. A coordenadoria tem como missão planejar a aplicação dos instrumentos e a execução das ações relativas às diretrizes da Política Estadual de Recursos Hídricos, o que implica promover a articulação com os órgãos correlatos da União, dos estados vizinhos, dos municípios do Estado de São Paulo e da sociedade civil, em sintonia com o Plano Estadual de Recursos Hídricos (PERH). Para cumprir suas atribuições, os servidores da CRHi operam em colaboração, com o apoio e suporte de todas as instâncias e órgãos que participam do SIGRH, fazendo com que possíveis conflitos não se tornem expressivos a ponto de impedir o cumprimento de suas atribuições.

### Variável 1.2. Gestão de Processos

A gestão de processos reflete o nível de institucionalização dos procedimentos internos do organismo gestor. Sua observância garante adequado nível de controles internos, identificação dos fluxos de trabalho e seus responsáveis, clareza da comunicação institucional e transparência acerca dos trâmites operacionais e estratégicos da organização.

Autoavaliação:

3

O organismo gestor dispõe de processos gerenciais e administrativos com fluxo e procedimentos bem estabelecidos (normas, manuais, rotinas operacionais) para a execução da maioria de suas atribuições institucionais.

Justificativas/Esclarecimentos/Descrição da situação da variável avaliada:

Os órgãos gestores no Estado de SP estão devidamente operantes e têm responsabilidades claras no tocante à gestão e acompanhamento das questões relativas à qualidade e quantidade das águas: 1) CETESB - criada em 1968 (Dec. estadual nº 50.079) reestruturada a partir de agosto de 2009 (Lei estadual 13.542) é o órgão responsável pela qualidade ambiental, pelo controle, fiscalização, monitoramento e licenciamento de atividades utilizadoras de recursos ambientais, com a preocupação fundamental de preservar e recuperar a qualidade das águas, do ar e do solo. 2) DAEE - criado através da Lei estadual 1.350/1951, por meio do planejamento, implantação, operação e monitoramento da infraestrutura hídrica do Estado de São Paulo, responde pela quantidade e disponibilidade do recurso. Conforme Dec. estadual 64.132/19, cabe à CRHi que integra a estrutura da SIMA - apoiar a coordenação e a supervisão do SIGRH e a aplicação dos instrumentos da Política Estadual de Recursos Hídricos. Ao CORHi - Comitê Coordenador do Plano Estadual de Recursos Hídricos, órgão criado com o intuito de dar suporte ao CRH e aos CBHs, e que além dos órgãos gestores conta com a Secretaria de Infraestrutura e Meio Ambiente em sua composição, cabe, inclusive, promover a integração entre os componentes do SIGRH, a articulação com os demais sistemas do Estado em matéria correlata, com o setor privado, sociedade civil, SINGREH, Estados vizinhos e municípios do Estado de São Paulo.

### Variável 1.3. Arcabouço Legal

O arcabouço legal é o conjunto de normas (Leis, Decretos, Portarias, Deliberações, Resoluções etc.) que regulamentam a ação do poder público para o gerenciamento dos recursos hídricos em âmbito estadual. Deve ser adequado à complexidade dos sistemas de gerenciamento dos recursos hídricos existentes. Assim, pressupõe-se que a regulamentação dos instrumentos necessários deve fazer frente aos desafios enfrentados pelo estado, em consonância com a tipologia de gestão adotada.

Autoavaliação:

4

Há um arcabouço completo, com política estadual de recursos hídricos estabelecida por Lei, bem como a maioria dos regulamentos e normativos complementares necessários à adequada gestão.

Justificativas/Esclarecimentos/Descrição da situação da variável avaliada:

O sistema paulista de gestão de recursos hídricos conta com conjunto de normas legais que embasam suas atividades e iniciativas, destacamos: Decreto estadual 27.576/87 - Cria o CRH e o CORHi; Lei estadual 6.134/88 - Dispõe sobre a preservação dos depósitos naturais de águas subterrâneas; Lei estadual 7.663/91 - Instituiu a Política Estadual de Recursos Hídricos e o SIGRH; Decreto estadual 32.954/91 - Aprova o Primeiro PERH; Deliberação CRH 02/93 - Aprova as Normas Gerais para a instituição e o funcionamento dos CBHs; Decreto estadual nº 37.300/93 - Regulamenta o FEHIDRO; Lei estadual 9.034/94 - Dispõe sobre o PERH - 1994 e 1995; Decreto estadual 41.258/96 - aprova o Regulamento da outorga de direitos de uso dos recursos hídricos; Lei estadual 9866/97 - Diretrizes e normas para a proteção e recuperação de mananciais; Lei estadual 10.020/98 - Autoriza o Poder Executivo a participar da constituição de Fundações Agências de Bacias Hidrográficas; Lei estadual 12.183/05 - Dispõe sobre a cobrança pela utilização dos recursos hídricos; Decretos de cobrança específicos das UGRHs; Decreto estadual 48.896/04 - Regulamenta FEHIDRO; Deliberação CRH 119/10 - Altera Normas Gerais de Funcionamento das Câmaras Técnicas do CRH; Portaria DAEE 3.907/15 - Define critérios e procedimentos para a classificação, a implantação e a revisão periódica de barragens de acumulação de água; Lei estadual 16.337/16 - Dispõe sobre o PERH - período 2016/2019; Del. CRH 244/2020 que aprova o Plano de Ação e Programa de Investimentos 2020-2023; Del. CRH 245/2020 referenda programas quadriennais de investimento para aplicação dos recursos da cobrança pelo uso dos recursos hídricos para os anos 2020 a 2023; Portaria DAEE 1630/17 - Dispõe sobre procedimentos para obtenção de manifestação e outorga de direito de uso e de interferência em recursos hídricos; Portaria DAEE 1636/17 - Dispõe sobre condições administrativas para protocolo e tramitação de requerimentos de cadastros e de outorgas. Toda a legislação está disponível em [www.sigrh.sp.gov.br](http://www.sigrh.sp.gov.br) e no site do daee [www.dae.sp.gov.br/site/](http://www.dae.sp.gov.br/site/).



**Variável 1.4. Conselho Estadual de Recursos Hídricos**

*Os conselhos estaduais de recursos hídricos são os órgãos colegiados superiores, com atribuições de caráter deliberativo ou consultivo, no âmbito dos respectivos sistemas de gerenciamento de recursos hídricos dos estados.*

Autoavaliação:

Existe Conselho constituído e atuante na gestão de águas (diversas resoluções, moções e outras decisões tomadas) e o mesmo exerce plenamente as suas atribuições previstas na legislação estadual, havendo reuniões periódicas e comparecimento satisfatórios dos seus membros.

Justificativas/Esclarecimentos/Descrição da situação da variável avaliada:

Criado pelo Decreto estadual 27.576/87 e adaptado pelo Decreto estadual 64.636/19, o Conselho Estadual de Recursos Hídricos é composto por 33 conselheiros, sendo 11 de cada segmento (Estado, municípios, sociedade civil). Desde a sua criação, foram aprovadas 263 deliberações e 9 moções, em reuniões periódicas (média de 2 a 3 vezes por ano), realizadas com quórum satisfatório, sendo que de 2014 a 2016 registrou-se frequência média de 79%, enquanto que de 2017 a 2021, o percentual subiu para cerca de 89%. Entre as funções do CRH estão exercer funções normativas e deliberativas relativas à formulação, implantação e acompanhamento da Política Estadual de Recursos Hídricos; estabelecer diretrizes para formulação de programas anuais e plurianuais de aplicação de recursos do Fundo Estadual de Recursos Hídricos - FEHIDRO; decidir os conflitos entre os Comitês de Bacias Hidrográficas e estabelecer os limites condicionantes para fixação dos valores para cobrança pela utilização dos recursos hídricos.

**Variável 1.5. Comitês de Bacias e Outros Organismos Colegiados**

*Os comitês de bacias hidrográficas são organismos colegiados do Sistema Nacional de Gerenciamento de Recursos Hídricos - SINGREH, compostos por representantes dos poderes públicos, dos usuários de água e da sociedade civil organizada que discutem, negociam e deliberam sobre a gestão local das águas, utilizando-se de instrumentos de gestão e estratégias de negociação, em favor da promoção dos usos múltiplos da água de maneira sustentável. A concepção dos comitês como entes de natureza política, integrantes do SINGREH na esfera da bacia hidrográfica, bem como o rol de competências legais, consultivas ou deliberativas, que orientam sua atuação, coadunam-se com os fundamentos da descentralização e da participação pública, preconizados pela Política Nacional de Recursos Hídricos.*

Autoavaliação:

Existem comitês estaduais e/ou organismos colegiados de recursos hídricos (associações de usuários, comissões de açudes ou similares) instalados e a maioria funciona de forma adequada.

Justificativas/Esclarecimentos/Descrição da situação da variável avaliada:

O Sistema de Gerenciamento de Recursos Hídricos do Estado de São Paulo conta com 21 Comitês de Bacias Hidrográficas (CBHs), constituídos de forma tripartite (Estado, municípios e sociedade civil), mas com número total de integrantes variável, dependendo das características de cada bacia hidrográfica. Por meio da negociação e da busca do consenso, esses colegiados regionais consultivos e deliberativos aprovam a proposta da bacia hidrográfica para integrar o PERH e suas atualizações, a proposta de programas anuais e plurianuais de aplicação de recursos financeiros, estabelecem os critérios de cobrança, as ações para a recuperação ambiental das bacias e o uso equilibrado dos recursos hídricos, entre outras atividades. São eles: Serra da Mantiqueira, Paraíba do Sul, Litoral Norte, Pardo, Piracicaba, Capivari e Jundiá, Alto Tietê, Baixada Santista, Sapucaí-Mirim/Grande, Mogi-Guaçu, Sorocaba e Médio Tietê, Ribeira do Iguape e Litoral Sul, Baixo Pardo/Grande, Tietê-Jacaré, Alto Paranapanema, Turvo/Grande, Tietê-Batalha, Médio Paranapanema, São José dos Dourados, Baixo Tietê, Aguapeí e Peixe e Pontal do Paranapanema. Os CBHs tiveram um cronograma de implantação e instalação distintos, a primeira instalação, seguindo os critérios da Lei estadual 7.663/91, ocorreu em 1993 e a última em 2001. Os CBHs se reúnem uma média de 3 a 4 vezes ao ano. Recentemente, a Lei estadual 16.337/16, que dispõe sobre o Plano Estadual de Recursos Hídricos – PERH, estabelece e orienta os CBHs no tocante ao gerenciamento e à construção dos respectivos Planos de Bacias Hidrográficas, prioridades de uso, vazão de referência, entre outros itens.

**Variável 1.6. Agências de Água ou de Bacia ou Similares**

*As agências de água ou de bacia ou entidades que exercem funções similares são entes integrantes do sistema estadual de gerenciamento de recursos hídricos, com funções de apoio técnico e administrativo aos respectivos comitês de bacias hidrográficas.*

Autoavaliação:

Há agências de água ou de bacia ou similares exercendo plenamente as funções previstas na legislação, em algumas bacias hidrográficas.

Justificativas/Esclarecimentos/Descrição da situação da variável avaliada:

Atualmente estão instalados no estado de São Paulo três organismos que desenvolvem as funções definidas no Art. 44 da Lei estadual 9.433/97 que trata das competências das Agências de Água, a saber: 1) Agência das Bacias dos Rios Piracicaba, Capivari e Jundiá - Agência das Bacias PCJ; 2) Fundação Agência da Bacia Hidrográfica do Alto Tietê – FABHAT; 3) Fundação Agência da Bacia Hidrográfica do Rio Sorocaba e Médio Tietê - FABH-SMT. O Comitê Paraíba do Sul participa da Associação Pró-Gestão das Águas da Bacia Hidrográfica do Rio Paraíba do Sul (AGEVAP) responsável pelas funções de Agência de Bacia do Comitê de Integração da Bacia Hidrográfica do Rio Paraíba do Sul (CEIVAP), sediada em Resende no Rio de Janeiro. A lei estadual 10.020/98, autoriza o Poder Executivo a participar da constituição de Fundações Agências de Bacias Hidrográficas dirigidas aos corpos de água superficiais e subterrâneos de domínio do Estado de São Paulo. O suporte, por parte do poder público, aos CBHs que não atuam com uma Agência de Bacia existe, mas necessita ser aprimorado.



**Variável 1.7. Comunicação Social e Difusão de Informações**

*A comunicação social busca desenvolver e manter ferramentas, canais e ações de comunicação para os públicos interno e externo, de forma a garantir informações de fácil acesso e compreensão sobre as ações executadas para implementar os instrumentos de gestão e seus respectivos resultados, o monitoramento e a conjuntura dos recursos hídricos e ser capaz de aumentar a transparência do setor, bem como o conhecimento, interesse e engajamento de toda a sociedade sobre a gestão de recursos hídricos.*

Autoavaliação:

3

Existem diversas ações de comunicação social e difusão de informações em temas afetos à gestão de recursos hídricos, realizadas a partir de uma base técnica profissional e de um planejamento adequado.

Justificativas/Esclarecimentos/Descrição da situação da variável avaliada:

O Departamento de Articulação Institucional e Comunicação (DAIC) da Coordenadoria de Recursos Hídricos (CRHI) é responsável pelo desenvolvimento de uma série de ações de comunicação social e de difusão das informações em temas afetos à Gestão de Recursos Hídricos. Todas as ações são realizadas por profissionais capacitados, a partir de um planejamento anual. Os canais de comunicação utilizados atualmente são: Portal SIGRH - Website do Sistema Integrado de Gerenciamento de Recursos Hídricos contendo histórico do SIGRH, informações sobre o CRH e CBHs, Fundo Estadual de Recursos Hídricos, instrumentos de gestão, base documental, entre outras informações de interesse. Mídias Sociais - Sistemas que possibilitam a interação diária a partir do compartilhamento e da criação de conteúdo - Ferramentas Disponíveis: Facebook e TV Água (Youtube); Correntiza Express - Informativo eletrônico do Sistema Integrado de Gerenciamento de Recursos Hídricos, com periodicidade quinzenal.

**Variável 1.8. Capacitação**

*Segundo a Resolução CNRH nº 98/2009, o desenvolvimento de capacidades em gestão integrada de recursos hídricos consiste em processos formativos que contribuem para a ampliação de conhecimentos e competências de indivíduos e grupos sociais, contribuindo para a qualificação das instituições do SINGREH, para a gestão integrada dos recursos hídricos e para a implementação da Política Nacional de Recursos Hídricos. Segundo o Decreto Federal nº 5.707/2006, a Gestão por Competências é definida como "gestão da capacitação orientada para o desenvolvimento do conjunto de conhecimentos, habilidades e atitudes necessárias ao desempenho das funções dos servidores, visando ao alcance dos objetivos da instituição".*

Autoavaliação:

3

Existe plano de capacitação em âmbito estadual para temas afetos à gestão de recursos hídricos, devidamente formalizado e implementado de modo contínuo, baseado em mapeamento por competências.

Justificativas/Esclarecimentos/Descrição da situação da variável avaliada:

O SIGRH conta com ações voltadas à capacitação em diversas temáticas relacionadas à gestão de recursos hídricos. No rol de empreendimentos FEHIDRO, por exemplo, destaca-se o Contrato FEHIDRO 229/15, celebrado pela CETESB - Companhia Ambiental do Estado de São Paulo, o qual consiste no desenvolvimento do 'Programa de Capacitação para Integrantes do SIGRH' em sistema de EAD que capacitou em 2021 média de 700 integrantes do SIGRH. Ao longo de 2021, seguindo as diretrizes definidas pela Deliberação CRH 214/18, o Capacita-SIGRH (Programa Permanente de Capacitação em Gestão de Recursos Hídricos) a CRHI formulou junto ao DAEE, CETESB e IPT um curso de especialização e capacitação em Segurança de Barragens. Além do IPT, também houve a articulação junto ao SENAC, para o oferecimento de cursos de capacitação técnica de softwares e junto à Fundação Municipal de Ensino de Piracicaba - FUMEP, para cursos de capacitação em gestão de projetos ligados à gestão de recursos hídricos.

**Variável 1.9. Articulação com setores usuários e transversais**

*Variável que mede o grau de articulação do organismo gestor com os setores usuários (irrigação, indústria, abastecimento humano, geração hidroelétrica, pecuária) e com setores transversais como meio ambiente, saneamento, transportes, saúde e educação, dentre outros.*

Autoavaliação:

4

Há processo consolidado de articulação do poder público com os setores usuários e transversais (parcerias, acordos de cooperação, convênios ou outros instrumentos).

Justificativas/Esclarecimentos/Descrição da situação da variável avaliada:

Para a operacionalização do SIGRH, a articulação do Estado com diversas instâncias é uma constante. A interlocução não ocorre exclusivamente com relação às atividades específicas do Conselho uma vez que se fazem necessárias - às diversas instituições que compõem o SIGRH - para o desempenho de diversas atividades. São realizados também diálogos se faz necessário, seja para encaminhamentos processuais, levantamentos de dados, articulações institucionais e outras demandas. São realizados também eventos que primam pela articulação transversal, como, por exemplo o "Diálogo Interbacias", realizados periodicamente pelo SIGRH agregando vários atores da educação e especialistas na área de recursos hídricos; articulações com universidades para a abordagem de temas de interesse. Como é típico de processos que envolvem uma série de atores, em alguns momentos como por exemplo para a construção do PERH, existem dificuldades nos contatos e nas articulações necessárias mas não de forma que comprometa o produto dos trabalhos.



### Variável 2.1. Balanço Hídrico

*Relação entre as demandas hídricas/ usos da água e as disponibilidades hídricas (superficial e subterrânea). Com esta relação é possível identificar áreas com criticidade em relação à quantidade de água disponível.*

Autoavaliação:

3

Há um conhecimento adequado da relação entre as demandas e disponibilidades hídricas sob domínio estadual (águas superficiais e/ou subterrâneas) em todo o território, por meio de estudos específicos ou planos de recursos hídricos e há estudos que promovem o aprimoramento do conhecimento sobre as demandas e disponibilidades hídricas das águas subterrâneas.

Justificativas/Esclarecimentos/Descrição da situação da variável avaliada:

Nos Planos Estaduais de Recursos Hídricos e nos Planos de Bacias Hidrográficas estão disponíveis informações sobre as demandas, disponibilidade e respectivos balanços. Além disso, a vazão outorgada estadual e de rios de domínio da União é anualmente publicada nos Relatórios de Situação de Recursos Hídricos do Estado e das Bacias Hidrográficas.

### Variável 2.2. Divisão Hidrográfica

*A divisão hidrográfica é baseada em informações precisas de relevo e fornece a delimitação das unidades de gestão e planejamento dos recursos hídricos em âmbito estadual.*

Autoavaliação:

4

Há uma divisão hidrográfica em escala adequada e formalmente estabelecida (por Lei, por Decreto ou por Resolução do Conselho Estadual), utilizada como unidade de gestão pela área de recursos hídricos e ambiental.

Justificativas/Esclarecimentos/Descrição da situação da variável avaliada:

A primeira divisão hidrográfica do Estado de São Paulo remonta ao ano de 1928, quando foram estabelecidas 8 zonas meteorológicas correspondentes às principais bacias hidrográficas, até a divisão atualmente vigente houve diversas alterações. A Política Estadual de Recursos Hídricos do Estado, estabelecida pela Lei estadual 7.663/91, determina que a política atenderá a adoção da bacia hidrográfica como unidade físico-territorial de planejamento e gerenciamento e que constará do Plano Estadual de Recursos Hídricos a Divisão Hidrográfica do Estado que definirá unidades hidrográficas, com dimensões e características que permitam e justifiquem o gerenciamento descentralizado dos recursos hídricos. Com a aprovação da Lei estadual 16.337/16, temos ratificada e mantida a divisão hidrográfica que vigora no estado desde 1994, conforme a Lei estadual 9034/1994, que aprovou a divisão do Estado de São Paulo em vinte e duas Unidades Hidrográficas de Gerenciamento de Recursos Hídricos — UGRHI, divisões estas adotadas desde então pelos órgãos e entidades do Estado como referência para proposição de planos e programas voltados à gestão de recursos hídricos.

Em 2019 foi feito um novo estudo da divisão hidrográfica estadual, no âmbito do contrato SSRH 004/2018 (subsídios ao PERH 2020/2023), com base na escala 1:50.000. Esta divisão manteve o "desenho" das UGRHs original, apenas melhorou o detalhamento dos limites utilizados, e foi aprovada pela Deliberação CRH 228/2019 e posteriormente encaminhado Projeto de Lei à Assembleia Legislativa do Estado (ALESP), por meio do processo SIMA 025782/2019-57, com expectativa de ser votado no ano de 2022.

### Variável 2.3. Planejamento Estratégico

*O planejamento é um processo composto de momentos - estratégico, tático e operacional - que interagem entre si e se repetem continuamente e não como um conjunto de fases estanques que se sucedem cronologicamente.*

*Estratégico: envolve a definição do rumo a ser seguido pela organização, com objetivos e metas a serem alcançados num determinado período e envolvimento da direção.*

*Tático-operacional: envolve o desenvolvimento dos programas, projetos, ações e atividades necessárias para implementar os programas e projetos e atingir os objetivos e metas.*

Autoavaliação:

3

Há um planejamento tático-operacional e estratégico aprovado para orientar as ações da Administração Pública (Secretaria e/ou Organismo Gestor) na gestão de recursos hídricos, mas ainda há necessidade de criar e/ou aprimorar os instrumentos e condições para sua efetiva implementação (indicadores, metas, monitoramento, agendas propositivas com os setores usuários e/ou transversais).

Justificativas/Esclarecimentos/Descrição da situação da variável avaliada:

Há planejamento das atividades de diversas instâncias do Sistema como, por exemplo, o Planejamento Estratégico e Plano de Negócios da Cetesb no tocante à missão, visão, valores, políticas e diretrizes de atuação para o período de 2018-2022. No caso do DAEE houve definição do planejamento estratégico para os anos de 2008 a 2011. No âmbito do CRH há Plano Anual das Câmaras Técnicas do CRH e diversos outros planejamentos no âmbito de órgãos que compõem o SIGRH, entretanto, um Plano Estratégico para todos os órgãos gestores como previsto no PROGESTÃO, deverá ser estruturado oportunamente.



#### Variável 2.4. Plano Estadual de Recursos Hídricos

Os Planos Estaduais de Recursos Hídricos (PERH) são planos diretores de longo prazo, com horizonte de planejamento compatível com o período de implantação de seus programas e projetos e, em geral, contemplam o diagnóstico da situação dos recursos hídricos; o balanço entre disponibilidades e demandas futuras dos recursos hídricos, em quantidade e qualidade, com identificação de conflitos potenciais; prioridades, diretrizes e critérios para direito de usos e cobrança de recursos hídricos; além de planos de ação de curto, médio e longo prazos, baseados em cenários, para atendimento das metas previstas.

Autoavaliação:

Existe Plano Estadual de Recursos Hídricos vigente e o mesmo vem sendo implementado (mais de 30% de ações implementadas).

Justificativas/Esclarecimentos/Descrição da situação da variável avaliada:

1) Os Planos Estaduais de Recursos Hídricos têm sido elaborados, implementados e revisados periodicamente desde 1990. 2) Considerando dispositivo da Lei estadual 7663/91 que estabelece que o plano deverá ser aprovado por lei, em 14 de dezembro de 2016 foi aprovada a Lei estadual 16.337 que dispõe sobre o PERH e dá providências correlatas. 3) A revisão do Plano Estadual de Recursos Hídricos referente ao quadriênio 2016-2019 consta da deliberação CRH 203/2017. 4) Em dezembro de 2018, a então Secretaria de Saneamento e Recursos Hídricos (SSRH), que foi desativada e teve suas unidades técnicas incorporadas à Secretaria de Infraestrutura e Meio Ambiente (SIMA). No ano de 2019 a SIMA contratou serviços técnicos especializados de consultoria e no ano de 2020 finalizou a elaboração dos "Subsídios Técnicos para o Plano Estadual de Recursos Hídricos 2020-2023" com realização de evento Público "Live PERH 2020-2023" em 22/10/2020 e disponibilização de todos os produtos finais no site do SIGRH.

#### Variável 2.5. Planos de Bacias

Os planos de bacias hidrográficas são planos diretores, de natureza estratégica e operacional, que têm por finalidade fundamentar e orientar a implementação da Política Estadual de Recursos Hídricos, compatibilizando os aspectos quantitativos e qualitativos do uso das águas, de modo a assegurar as metas e os usos neles previstos e garantir os usos múltiplos de forma racional e sustentável, na área da bacia ou unidade de gestão hidrográfica considerada. Em geral, instrumento das políticas estaduais de recursos hídricos, o plano de bacia é aprovado pelo respectivo Comitê de Bacia, o que lhe confere caráter participativo na sua elaboração.

Autoavaliação:

Planos de bacia vigentes em mais de 75% das unidades de gestão hidrográfica.

Justificativas/Esclarecimentos/Descrição da situação da variável avaliada:

Todos os comitês das bacias contam com Planos de Bacia Hidrográfica. No ano de 2021 todos 21 CBHs revisaram seus Planos de Ação e Programas de Investimentos prioritariamente para o período 2022-2023 por meio de 21 Deliberações que aprovaram os Relatórios de Situação dos Recursos Hídricos.

#### Variável 2.6. Enquadramento

O enquadramento dos corpos d'água é o estabelecimento do nível de qualidade a ser alcançado ou mantido em um segmento de corpo d'água ao longo do tempo. Mais que uma simples classificação, o enquadramento deve ser visto como um instrumento de planejamento, pois deve estar baseado não necessariamente na condição atual do corpo d'água, mas nos níveis de qualidade que deveriam possuir ou ser mantidos no corpo d'água para atender às necessidades estabelecidas pela sociedade. (Portal PNQA/ANA)

Autoavaliação:

Existem alguns corpos hídricos superficiais ou subterrâneos enquadrados respectivamente nos termos das Resoluções CONAMA nº 357/2005 e 396/2008.

Justificativas/Esclarecimentos/Descrição da situação da variável avaliada:

A resolução CONAMA 357 está atendida no Estado de São Paulo, através do Decreto estadual 10.755 de 1977 que dispõe sobre o enquadramento dos corpos de água receptores na classificação prevista no Decreto estadual 8.468, de 8 de setembro de 1976, e dá providências correlatas. Saliente-se que ocorreram alterações por meio de Deliberações do CRH, conforme previsão legal. Quanto à Resolução CONAMA 396/2008, não há previsão para atendimento do enquadramento de aquíferos no Estado.



### Variável 2.7. Estudos Especiais de Gestão

São levantamentos realizados para temas específicos de interesse da gestão de recursos hídricos, tais como, estudos hidrogeológicos, estudos hidrológicos de pequenas bacias ou em bacias com poucos dados, estudos hidrológicos e hidráulicos em regiões estuarinas, riscos de inundação, áreas úmidas, situação das nascentes, aspectos referentes à segurança hídrica principalmente no semiárido e em regiões metropolitanas, avaliação da qualidade da água, reuso da água etc.

Autoavaliação:

4

Existem estudos especiais para diversos temas de interesse da gestão em determinadas regiões ou bacias hidrográficas, e esses estudos estão atualizados e são suficientes para orientar as ações de gestão nos aspectos por ele abordados.

Justificativas/Esclarecimentos/Descrição da situação da variável avaliada:

São Paulo dispõe de estudos específicos para temas de interesse ou prioritários para a gestão de Recursos Hídricos no Estado, como, por exemplo: a) Plano Diretor de Aproveitamento dos Recursos Hídricos para a Macrometrópole Paulista; b) Diretrizes para as Bacias Leste e Oeste (Águas Subterrâneas no Estado de São Paulo Diretrizes de Utilização e Proteção - 2013); c) adesão ao Programa Nacional de Avaliação da Qualidade das Águas - PNQA, entre o DAEE, CETESB e ANA, que contempla o monitoramento integrado de qualidade e quantidade; d) Plano de Desenvolvimento e Proteção Ambiental dos Mananciais da Região Metropolitana de São Paulo - PDPA, instrumentos de planejamento e gestão que visa orientar as ações do poder público e da sociedade civil voltadas à proteção, recuperação e preservação dos mananciais de interesse regional; e) Estudos sobre o Sistema Aquífero Guarani - SAG; f) Diagnóstico da Contaminação de Águas Superficiais, Subterrâneas e Sedimentos por Agrotóxicos g) Em 2021 houve repasse de recursos financeiros (Del. CRH 243/2020) ao IG referente ao "Estudos de detalhe sobre a contaminação por nitrato nas águas subterrâneas em cidades prioritárias do oeste paulista abastecidas pelo Sistema Aquífero Bauru" (estudo sendo desenvolvido com recursos financeiros do PROGESTÃO).

### Variável 3.1. Base Cartográfica

A base cartográfica para a gestão dos recursos hídricos deve ser em formato digital, em escala adequada para permitir a visualização dos corpos hídricos, tipos de solo, aquíferos, vegetação, usuários, usos e interferências de recursos hídricos e possibilitar análises espaciais para diagnósticos e prognósticos da situação dos recursos hídricos no estado. Para tanto, deve contar, dentre outras: com uma representação da hidrografia em rede unifilar orientada e topologicamente consistente; com uma representação das microbacias de drenagem por trecho (segmento de curso d'água entre confluências/vértices) da rede hidrográfica, preferencialmente derivada de Modelo Digital de Terreno e codificada pelo método Otto Pfafstetter; com representação vetorial dos recursos hidrogeológicos, mapeamento dos aquíferos e usos de águas subterrâneas; e com representação vetorial dos polígonos das massas d'água (lagos, reservatórios, etc.).

Autoavaliação:

4

Além dos requisitos estabelecidos no Nível 3, dispõe de acervo recente de mapas da cartografia sistemática e/ou imagens de sensores remotos aerotransportados ou orbitais (data de mapeamento ou de geração das imagens até dois anos anteriores, inclusive), que permitem atualizar a geometria e os temas da base digital em formato vetorial do nível precedente, para gestão de recursos hídricos.

Justificativas/Esclarecimentos/Descrição da situação da variável avaliada:

As bases cartográficas, produzidas pelo IBGE durante as décadas de 60 a 90, na escala 1: 50.000, foram vetorizadas e são utilizadas pelos órgãos, incluindo o DAEE, para o desenvolvimento dos seus trabalhos. Este produto, embora se encontre bastante desatualizado e apresente problemas derivados dos originais, é o único que recobre todo o território do Estado de São Paulo. O Mapeamento elaborado pelo Instituto Geográfico e Cartográfico (IGC) que se baseia em ortoimagens datadas de 2010/2011 conta com a categoria de informação Hidrografia, na escala 1:25.000, com Padrão de Exatidão Cartográfica Classe A Digital, abrangendo 75% do território do estado de São Paulo.

Os próximos projetos prioritários para a cartografia oficial envolvem a conclusão do mapeamento iniciado em 2010, na escala 1:25.000 mas com precisão da escala 1:10.000, principalmente para obter uma base hidrográfica unificada, atualizada e completa para todo o território paulista. Realizar um novo voo com mapeamento temático das APRMs e mapeamento sistemático para a região metropolitana e bacia hidrográfica do Alto Tietê. Ambos os projetos entraram no plano de metas para 2021/2022, cujos editais de contratação foram publicados no final de 2021, com início dos trabalhos no primeiro semestre de 2022.

### Variável 3.2. Cadastro de Usuários, Usos e Interferências

O cadastro de recursos hídricos refere-se ao conjunto de dados e informações sobre usuários, usos e interferências nos recursos hídricos superficiais e subterrâneos, decorrentes de quaisquer atividades ou intervenções que alterem o regime, a quantidade e qualidade de um corpo hídrico, tendo como objetivo o conhecimento da demanda pelo uso da água para dar suporte à implementação dos instrumentos da política de recursos hídricos e à fiscalização dos usos e interferências nos recursos hídricos.

Autoavaliação:

3

Existe cadastro de usuários, usos e interferências para mais de 50% da demanda estimada.

Justificativas/Esclarecimentos/Descrição da situação da variável avaliada:

Existe cadastro de usuários e de infraestrutura hídrica. Compete ao DAEE o cadastramento de usuários de recursos hídricos no Estado de São Paulo e, de acordo com a Lei 7.663/91, devem ser cadastrados os seguintes usuários: 1) Usuário Industrial - aquele que utiliza recurso hídrico em empreendimento industrial, seja no processo, no abastecimento ou para uso sanitário e promova o lançamento de efluentes em corpos d'água superficiais; 2) Usuário Urbano Privado - aquele que utiliza recurso hídrico destinado principalmente ao consumo humano, nas chamadas soluções alternativas ou seja, em hotéis, condomínios, clubes, hospitais, shoppings centers, entre outros e promova o lançamento de efluentes em corpos d' água superficiais, mesmo fora do perímetro urbano; 3) Usuário Urbano Público - aquele que utiliza recurso hídrico para abastecimento público (SABESP, DAE's, SAE's, etc.), em regime de concessão ou permissão e 4) Usuários Públicos - Autarquias, Secretarias, Empresas de Economia Mista, etc., que utilizam água para seu próprio abastecimento e promova o lançamento de efluentes em corpos d'água superficiais, mesmo fora do perímetro urbano.



### Variável 3.3. Monitoramento Hidrometeorológico

O monitoramento hidrometeorológico consiste de instalação de rede de coleta de dados hidrológicos (fluviometria) e meteorológicos (pluviometria, temperatura, evaporação etc.) com densidade espacial suficiente e periodicidade de medidas adequadas à gestão de eventos críticos para fins de determinação de disponibilidades hídricas precisas.

Autoavaliação:

5

Existem redes pluviométricas e fluviométricas operadas em âmbito estadual, próprias ou mistas, bem como um planejamento para implantação, ampliação e modernização dessas redes, e a cobertura é igual ou superior a 50% da rede planejada.

Justificativas/Esclarecimentos/Descrição da situação da variável avaliada:

O DAEE opera rede pluviométrica e fluviométrica com cerca de 800 pontos, sendo 250 automatizados. A ampliação e modernização da rede são realizadas com base em levantamento de necessidades nas Unidades de Gerenciamento de Recursos Hídricos – UGRHI do Estado. Considerando que o levantamento de necessidades resulta em uma programação de ampliação/modernização da rede, a cobertura é compatível com o nível da meta. Saliente-se que o Estado de São Paulo monitora ainda Rede Piezométrica Básica, implantada pelo DAEE e operada em parceria com demais instituições, tendo por finalidade fornecer dados básicos ao planejamento e gerenciamento integrado dos recursos hídricos superficiais e subterrâneos estaduais. Destacado por técnicos a necessidade de recursos financeiros contínuos para manutenção das redes existentes.

### Variável 3.4. Monitoramento de Qualidade de Água

O monitoramento de qualidade de água acompanha as alterações nas características físicas, químicas e biológicas da água decorrentes de atividades antrópicas e de fenômenos naturais. É fundamental que, associado a este monitoramento, seja feita a determinação da descarga líquida, de forma a determinar a carga de poluentes afluente.

Autoavaliação:

4

Existe uma rede de qualidade de água mantida em âmbito estadual com objetivo de avaliação de tendência, mas repõe por menos de 50% dos pontos previstos na Rede Nacional de Monitoramento da Qualidade das Águas Superficiais (RNQA) em operação conforme diretrizes e procedimentos estabelecidos pelo Programa de Estímulo à Divulgação de Dados de Qualidade de Água (QUALIÁGUA) e os dados gerados disponibilizados ao SNIRH.

Justificativas/Esclarecimentos/Descrição da situação da variável avaliada:

Em 2021 a meta do programa QualiÁgua consistiu em 240 pontos de monitoramento, sendo 96 desses pontos com medição de vazão, mantendo a meta de 2019/2020. Contudo, em razão da pandemia de COVID-19, foram necessários ajustes na programação da rede de monitoramento de 2021, com redução de pontos e frequência. Desta forma, a rede estadual de qualidade de água da CETESB finalizou esse ano com 448 pontos de monitoramento (3 ou mais amostragens no ano), sendo 224 desse total pertencentes ao programa QualiÁgua. Portanto, em termos do número de pontos, a meta do Programa Progestão foi atingida, uma vez que foram monitorados 93% dos pontos previstos do RNQA. Os dados obtidos pela Rede da CETESB, incluindo os dos pontos integrados à RNQA, são encaminhados anualmente para a ANA, que é a agência responsável por gerir o SNIRH.

### Variável 3.5. Sistema de Informações

O sistema de informações sobre recursos hídricos contempla a aquisição e manutenção de informações hidrológicas quali-quantitativas, incluindo dados de bacias hidrográficas, cadastros de usos e usuários, outorgas concedidas, cobrança, dentre outras, devidamente organizadas, atualizadas, sistematizadas, validadas e integradas em banco de dados, além de ferramentas computacionais que permitam acessá-las e analisá-las em seu conjunto, de forma a permitir sua utilização nos processos gerenciais e de regulação do uso da água, além do acompanhamento pela sociedade.

Autoavaliação:

4

Existe processo permanente de aquisição e manutenção de informações hidrográficas e hidrológicas quali-quantitativas (incluindo outras como, monitoramento, cadastro de usos e usuários, outorgas, cobrança, legislação e normas pertinentes, etc.), organizadas, atualizadas, sistematizadas, validadas e integradas em banco de dados corporativo, bem como ferramentas computacionais que permitam acessá-las e analisá-las em seu conjunto, de forma a permitir sua utilização nos processos gerenciais e de regulação do uso da água, além do acompanhamento pela sociedade.

Justificativas/Esclarecimentos/Descrição da situação da variável avaliada:

Há diversos sistemas de informação/infraestrutura de dados em operação no Estado de SP, podendo-se citar como exemplos: a) DATAGEO - Portal de acesso a IDEIA-SP (Infraestrutura de Dados Espaciais Ambientais do Estado de São Paulo), que disponibiliza Base Territorial Ambiental Unificada desenvolvida pela SIMA b) Sistema Integrado de Bacias Hidrográficas – SIBH - informações sobre as redes pluviométrica, fluviométricas, piezométricas, operadas pelo DAEE ou órgãos e entidades fornecedoras destes dados; c) INFOÁGUAS/CETESB - Sistema divulgador de informações das redes básicas de monitoramento de qualidade das águas superficiais e subterrâneas operadas pela CETESB; d) QUALIÁGUAS/CETESB - Sistema gerenciador de dados gerados pela Rede Automática de Monitoramento da Qualidade das Águas Superficiais; e) INTERÁGUAS/CETESB - Sistema dedicado a aquisição e manutenção de dados dos pontos da rede de monitoramento de qualidade das águas superficiais; f) SIA-Guarani/CETESB - Sistema especialista em gerenciar a rede de monitoramento da qualidade das águas subterrâneas; g) Sala de Cenários/CETESB - geoportal que conta com informações e ferramentas de apoio à análise no licenciamento com Avaliação de Impacto Ambiental, incluindo dados georreferenciados relacionados a recursos hídricos; h) Sistema de Outorgas (DAEE) e Sistema de Ato Convocatório e Cobrança pelo uso da água (DAEE).



**Variável 3.6. Pesquisa, Desenvolvimento e Inovação**

A pesquisa, inovação e o desenvolvimento tecnológico na gestão dos recursos hídricos consistem no desenvolvimento de ferramentas que agilizem os processos internos dos organismos gestores de recursos hídricos, promovam melhor articulação com setores usuários, facilitem a regularização de usuários e melhorem atividades de monitoramento e análise de dados e informações em recursos hídricos, entre outras.

Autoavaliação:

3

Existem ações financiadas e/ou promovidas no âmbito do sistema estadual de gerenciamento de recursos hídricos, voltadas à pesquisa aplicada e ao desenvolvimento tecnológico que resultam em inovação para o aperfeiçoamento das atividades realizadas pelo organismo gestor, as quais fazem parte de uma política permanente de PDI, mas os resultados ainda não são internalizados no cotidiano do órgão.

Justificativas/Esclarecimentos/Descrição da situação da variável avaliada:

Existem ações que envolvem pesquisa, desenvolvimento e inovação no âmbito do SIGRH, mas estas não ocorrem de forma articulada e sinérgica, compoem um Programa estabelecido no Estado para este fim. Recentemente, com o estabelecimento da Lei Federal 13.243/2016, denominada "Novo Marco Legal da Ciência, Tecnologia e Inovação", São Paulo está discutindo a sua política no tocante à temática e a tendência é a internalização crescente da legislação no SIGRH, com o ordenamento de ações via Planos de Bacia e Plano Estadual de Recursos Hídricos. Destacamos algumas ações desenvolvidas em São Paulo: 1) "Delimitação de Perímetros de Proteção de Poços de abastecimento público no Sistema Aquífero Bauru" – estudo que abrangeu 120 municípios paulistas abastecidos com águas subterrâneas, com o fim de implementar área de proteção ao redor dos poços, garantindo água em boa qualidade para a população; 2) inovação na rede de monitoramento automático da CETESB que, uma vez verificado que o sistema de bombeamento ocasionava frequentes paralisações nas estações, teve a concepção alterada para sondas multiparâmetros instaladas diretamente nos corpos hídricos; 3) inovação na rede de monitoramento de águas subterrâneas da CETESB que, através de constituição de rede de poços rasos especialmente destinados ao monitoramento do nível d'água (quantidade) e da qualidade, permite obter a influência das características do ciclo hidrológico sobre os efeitos das fontes de poluição, fornecendo um diagnóstico integrado do balanço hídrico com a qualidade da água; 4) rede de monitoramento de vazões em pequenas bacias, do DAEE, algumas em conjunto com universidades paulistas, com o objetivo de aperfeiçoar as equações de regionalização de vazões do DAEE utilizadas para fins de outorga.

**Variável 3.7. Modelos e Sistemas de Suporte à Decisão**

Ferramentas computacionais para sistematização dos procedimentos de análise técnica necessários ao cumprimento de atribuições do órgão gestor, ajustadas à realidade técnico-institucional.

Autoavaliação:

3

Existem sistemas e/ou modelos de suporte à decisão operacionais em âmbito estadual, os quais estão devidamente integrados às rotinas operacionais e/ou aos processos gerenciais e finalísticos (planejamento, outorga, cobrança, etc.).

Justificativas/Esclarecimentos/Descrição da situação da variável avaliada:

O Estado de São Paulo conta com diversos sistemas que dão suporte às decisões de instâncias que integram o SIGRH, destacamos: 1) As estações telemétricas da SABESP registram as variações do nível da água nas represas e dados sobre chuvas, essas informações fornecidas e armazenadas no SSD são utilizadas para atualizar diariamente os níveis dos sistemas produtores da Região Metropolitana do Estado de São Paulo, e geram relatórios que são enviados às áreas operacionais e à alta administração da empresa; 2) a SABESP conta também com o SCOA - Sistema de Controle Operacional do Abastecimento, constituído de Software de supervisão que monitora e controla a distância o nível dos reservatórios, bombas telecomandadas, automáticas, pontos de pressão e de vazão; 3) ferramenta desenvolvida pelo LabSid, laboratório da Escola Politécnica da USP, o SSD-PCI, com recursos para monitoramento em tempo real, permite a otimização da alocação e a simulação da qualidade da água em um conjunto de bacias, utilizando como base de modelagem o Modelo de Redes de Fluxo AcquaNet, bem como a otimização quantitativa do sistema, atribuindo prioridades de captação aos diversos usuários, além de realizar análises qualitativas através de uma formulação analítica. 4) Também desenvolvido em parceria com o LabSid, o DAEE conta com um sistema de SSD para seu banco de dados de outorgas. Utilizando uma base de dados cartográfica vetorizada, é possível realizar análises metodológicas de balanço hídrico superficial o que possibilita evoluções nos procedimentos de análise de requerimentos de captações e lançamentos para novas outorgas.

**Variável 3.8. Gestão de Eventos Críticos**

Esta variável descreve o quão preparado está o órgão gestor estadual para acompanhar, prevenir e/ou minimizar os efeitos de eventos hidrológicos críticos (secas e inundações), incluindo sua capacidade de articulação com as instâncias/instituições tomadoras de decisão.

Autoavaliação:

4

Há infraestrutura e procedimentos instituídos para gestão de eventos críticos, bem como planejamento e execução de ações de prevenção e mitigação dos efeitos de eventos hidrológicos extremos, existindo adequada articulação entre os atores e integração federativa para implementação dessas ações.

Justificativas/Esclarecimentos/Descrição da situação da variável avaliada:

A Coordenadoria Estadual de Proteção e Defesa Civil e o Instituto Geológico - IPA: Em 2011, por meio do Decreto estadual 64.673 de 16 de setembro de 2019 o PDN foi reorganizado, com objetivo de promover o diagnóstico atualizado dos perigos e de riscos de escorregamentos, inundações, erosão e colapso de solo, estabelecendo prioridades para mapeamento de áreas de risco existentes no Estado de São Paulo. Com o IPT, Desde 03 de dezembro de 2019 o há um convênio da Casa Militar, Coordenadoria Estadual de Proteção e Defesa Civil, o qual atende a necessidade de assessoria e apoio técnico e tecnológico de assuntos prioritários relativos a: Atendimentos de emergência em desastres naturais e tecnológicos; Apoio na operação dos Planos relativos aos trabalhos de Defesa Civil. Quanto a integração com o Departamento de Águas e Energia Elétrica-DAEE, infere-se a operar pontos de monitoramento: DAEE, CEMADEN, ANA, FUNDAG, SAISP. Radars meteorológicos são operados pelo DAEE e UNESP. Na Divisão de Resposta, a Defesa Civil (CEPDEC-SP) comunica os alertas aos municípios, fundamentais para ação preventiva ao desastre.

O Instituto de Pesquisas Tecnológicas - IPT tem uma atuação direta no Estado de São Paulo na prevenção, controle e gerenciamento de desastres naturais abordando as questões de deslizamento, erosão e inundação e os aspectos decorrentes como impactos na qualidade e quantidade dos recursos hídricos.

Destaca-se a atuação do IPT no Plano Preventivo de Defesa Civil - PPDC, há mais de 30 anos, como instituição de apoio tecnológico ao governo do Estado de São Paulo. Pode ser destacada, também, a atuação do Instituto em outros estados, quando solicitado pelo governo do estado, via Casa Militar, no auxílio a municípios afetados por grandes eventos de desastres naturais.

Outro ponto importante, ainda, relaciona-se com a atuação do Instituto, via o Programa de Apoio Tecnológico aos Municípios - Patem e o Programa Pró-Municípios, da Secretaria de Desenvolvimento Econômico - SDE, podendo ser citados:

- 1 - Investigações, riscos e desastres naturais – apoio a políticas públicas com ênfase em prevenção, atendimento de emergência e recuperação;
- 2 - Assessoria e apoio aos assuntos prioritários relativos a atendimentos de emergências (desastres naturais e tecnológicos); apoio na operação dos planos relativos aos trabalhos de defesa civil; apoio tecnológico no atendimento à recuperação de obras emergenciais;
- 3 - Assessoria e apoio tecnológico no treinamento de equipes municipais e de órgãos correlatos às atividades de defesa civil e recursos hídricos;
- 4 - Elaboração de cartas geotécnicas considerando as questões do meio físico e processos e o impacto nos recursos hídricos;
- 5 - Carta de suscetibilidade de deslizamento, erosão e inundação e seus impactos nos recursos hídricos; e
- 6 - Diagnóstico e investigação em depósito de sedimentos em corpos d'água.



**Variável 4.1. Outorga de Direito de Uso dos Recursos Hídricos**

*Instrumento de comando e controle que assegura ao usuário a garantia de acesso à água.*

Autoavaliação:

Há emissão de outorga de direito de recursos hídricos para captação de água e para lançamento de efluentes, tendo sido outorgados mais de 50% da demanda estimada.

Justificativas/Esclarecimentos/Descrição da situação da variável avaliada:

Existe outorga ou cadastro tanto para captação como para lançamento. De acordo com o artigo 7º das disposições transitórias da Lei estadual 7.663/91 cabe ao DAEE o poder outorgante. Conforme Decreto estadual 63.262, de 09/03/2018, que aprovou o novo regulamento da outorga de direitos de uso dos recursos hídricos, deve requisitar a outorga todo usuário que fizer uso ou interferência nos recursos hídricos das seguintes formas: 1) na execução de obras ou serviços que alterem o regime, a quantidade e a qualidade dos recursos hídricos, superficiais ou subterrâneos; 2) na execução de obras de extração de águas subterrâneas; 3) na derivação de água de seu curso ou depósito, superficial ou subterrâneo; 4) no lançamento de efluentes nos corpos d'água. A Portaria DAEE 3.280/2020 (que altera Portaria 1.630 retificada em 21/03/2018) estabelece os procedimentos de natureza técnica e administrativa para obtenção de manifestação e outorga de direito de uso e de interferência em recursos hídricos, sendo os critérios e os procedimentos para aferição dos usos e interferências isentos de outorga definidos pela Portaria DAEE nº 1.631/2017 (Reti-ratificada em 21/03/2018).

**Variável 4.2. Fiscalização**

*As atividades de fiscalização de usos de recursos hídricos têm como objetivos principais a verificação do cumprimento de termos e condições previstos nas outorgas, a identificação e autuação de usuários irregulares e a garantia dos usos múltiplos das águas, buscando assim, dirimir conflitos pela utilização da água. Possui caráter preventivo e corretivo/repressivo, visando ao cumprimento da legislação pelos usuários, e educativo para informar aos mesmos sobre os preceitos legais e os procedimentos administrativos para sua regularização.*

Autoavaliação:

Há fiscalização dos usuários de recursos hídricos atreladas ao processo de regularização do uso da água (cadastramento, outorga), e estrutura específica para desenvolvimento das ações de fiscalização, não existindo ainda planejamento ou programação regular para fiscalização, podendo ocorrer em decorrência de denúncias.

Justificativas/Esclarecimentos/Descrição da situação da variável avaliada:

Durante o ano de 2017 foi concluído o desenvolvimento do Sistema de Outorga Eletrônica, ativado em 09 de março de 2018. Foi viabilizada a edição do Decreto estadual 63.262/2018, que aprovou o novo Regulamento dos artigos 9º a 13 da Lei estadual 7.663/91 (que estabelece normas de orientação à Política Estadual de Recursos Hídricos bem como ao Sistema Integrado de Gerenciamento de Recursos Hídricos) dedicando à fiscalização os arts. 17 a 22. A agilidade proporcionada pela outorga eletrônica possibilitará que os técnicos possam dedicar um maior número de horas à fiscalização uma vez liberados do processamento manual. Em atendimento à recomendação do Tribunal de Contas do Estado e às rotinas implementadas das diretorias de bacias, foi instituído por meio da Portaria 318/2020 Programa de Fiscalização Continuada PROFISC-DAEE que prevê fiscalização progressiva dos usos de água e intervenções em corpo hídricos em todo estado de São Paulo, observadas as especificidades de cada região. As atividades de fiscalização foram prejudicadas pela pandemia de COVID-19.

**Variável 4.3. Cobrança**

*Instrumento econômico de gestão de recursos hídricos cujos valores visam a reconhecer a água como bem econômico, estimular o uso racional e arrecadar recursos para a gestão e para a recuperação dos recursos hídricos.*

Autoavaliação:

Existe cobrança na maioria das bacias hidrográficas, mas os valores e mecanismos de cobrança utilizados ainda não estão atualizados ou não são adequados ao alcance dos objetivos do instrumento de gestão.

Justificativas/Esclarecimentos/Descrição da situação da variável avaliada:

A cobrança pelo uso da água foi instituída pela Lei estadual 12.183/2005 e regulamentada, para os usuários urbanos e industriais, pelo Decreto estadual 50.667/2006. Das 22 Unidades de Gerenciamento de Recursos Hídricos - UGRHI do Estado, 21\* iniciaram a cobrança (emissão de boletos) entre 2007 e 2021. Para 2022 está previsto o início da cobrança nas UGRHIs 03-Litoral Norte. Os valores cobrados são aqueles estipulados nos estudos de ndamentação da cobrança de cada UGRHI, estando prevista sua atualização após dois anos da implantação, sendo que para a UGRHI 5-PCJ os valores foram revisados em 2015.  
\*Destaca-se que as UGRHIs 20 e 21 fazem parte de apenas um colegiado, CBH - AGUAPEI-PEIXE.



#### Variável 4.4. Sustentabilidade Financeira

*Razão entre o montante de recursos efetivamente destinados ao funcionamento do sistema estadual de gerenciamento de recursos hídricos e o valor mínimo de recursos necessários ao seu pleno funcionamento. Tais recursos podem contemplar a compensação financeira pelo uso dos recursos hídricos pelo setor elétrico, a cobrança pelo uso da água, taxas, multas, emolumentos, recursos do orçamento estadual etc.*

Autoavaliação:

4

O sistema estadual de recursos hídricos dispõe de receita decorrente de transferências, como compensação financeira, e de fontes próprias de arrecadação (ex.: cobrança pelo uso da água, cobrança por serviços de água bruta, multas, taxas, emolumentos etc.), e esse montante representa mais de 50% dos recursos financeiros necessários para garantir a sua sustentabilidade financeira.

Justificativas/Esclarecimentos/Descrição da situação da variável avaliada:

O Fundo Estadual de Recursos Hídricos - FEHIDRO tem por objetivo dar suporte financeiro à implementação da Política Estadual de Recursos Hídricos e às ações correspondentes. Atualmente, a cobrança pelo uso da água, instituída pela Lei estadual 12.183/2005 e regulamentada para os usuários urbanos e industriais pelo Decreto estadual 50.667/2006, está em implantação no Estado de São Paulo, sendo que dos 21 Comitês de Bacias Hidrográficas (CBHs), 20 CBHs já possuem cobrança implantada, tendo arrecadado no ano de 2021 aproximadamente R\$ 171 milhões. Com relação à Compensação Financeira pela Utilização de Recursos Hídricos - CFURH, os repasses foram de aproximadamente R\$ 41 milhões em 2021.

#### Variável 4.5. Infraestrutura Hídrica

*Participação da área de recursos hídricos na gestão de infraestrutura hídrica (planejamento de obras, administração, manutenção, operação etc.).*

Autoavaliação:

3

A área de recursos hídricos planeja e gerencia diretamente a infraestrutura hídrica existente, com a perspectiva dos usos múltiplos e da segurança hídrica para os diversos setores usuários, havendo a articulação com a operação da infraestrutura de aproveitamento de águas de domínio da União e de estados vizinhos.

Justificativas/Esclarecimentos/Descrição da situação da variável avaliada:

A área de recursos hídricos tem participação na gestão da infraestrutura hídrica, atuando de forma não restrita aos aspectos regulatórios básicos, como se pode verificar através dos documentos, vigentes no Estado, destacados a seguir: 1) Manual de manutenção e operação de poços tubulares profundos; 2) Portaria de norma de construção de poços tubulares; 3) Guia prático para projetos de pequenas obras hidráulicas; 4) Alternativas de ampliação da disponibilidade dos recursos hídricos contidas no Estudo da Macrometrópole; 5) Construção das barragens Duas Pontes, no rio Camanducaia, e Pedreira, no rio Jaguari, com avanço físico de 32,27% e 38,46%, respectivamente. As barragens integram o Sistema Produtor Regional que será complementado com o Sistema Adutor PCI; 6) Portarias de outorga Sistema Cantareira, Transferência Paraíba/Atibaína, São Lourenço e 7) Procedimentos de operação dos sistemas da SABESP.

#### Variável 4.6. Fundo Estadual de Recursos Hídricos

*Fundo criado para dar suporte financeiro, de custeio e investimento, ao sistema estadual de gerenciamento de recursos hídricos, à Política Estadual de Recursos Hídricos e às ações previstas nos planos de recursos hídricos, constituído de diferentes fontes de financiamento destinadas à gestão dos recursos hídricos.*

Autoavaliação:

5

Existe Fundo Estadual de Recursos Hídricos previsto em lei, já devidamente regulamentado, recebendo os aportes previstos e operando regularmente, e a aplicação dos seus recursos está devidamente articulada com os demais processos e instrumentos de gestão sob responsabilidade do sistema estadual de recursos hídricos.

Justificativas/Esclarecimentos/Descrição da situação da variável avaliada:

O Fundo Estadual de Recursos Hídricos - FEHIDRO foi criado pela Lei estadual 7.663/91, que estabeleceu normas de orientação à Política Estadual de Recursos Hídricos e ao Sistema Integrado de Gerenciamento de Recursos Hídricos, e regulamentado pelo Decreto estadual 48.896/04. Para seu pleno funcionamento, foram instituídos também documentos infralegais, estabelecidos por deliberações do Conselho de Orientação do FEHIDRO: os Manuais de Procedimentos Operacionais do FEHIDRO, de Investimento e de Custeio, que trazem maiores informações quanto aos procedimentos e trâmites relativos ao FEHIDRO. Atualmente a cobrança pelo uso da água para usuários urbanos e industriais está em implantação no Estado de São Paulo, sendo que 20 CBHs já encontram-se com a cobrança plenamente implantada.

#### Variável 4.7. Programas e Projetos Indutores

*Programas e projetos indutores têm por objetivo incentivar a implementação de ações com vistas a promover a proteção e conservação do solo e dos recursos hídricos e o uso racional da água.*

Autoavaliação:

3

Existem programas e/ou projetos indutores para a gestão de recursos hídricos em determinadas regiões ou bacias hidrográficas (ex. incentivos fiscais, pagamento por serviços ambientais, premiação de boas práticas etc.), os quais contam com a participação e apoio dos atores sociais e da Administração Pública.

Justificativas/Esclarecimentos/Descrição da situação da variável avaliada:

1) Programa Município Verde e Azulque conta com a participação de 623 municípios, dos quais 389 enviaram documentos comprobatórios de realização de ações; 2) Projeto GEF (Conexão Mata Atlântica). No PSA Proteção ocorreram 406 propostas válidas, sendo 299 de Conservação e 107 de Restauração, com área total de 10.586,31 ha. Foram assinados 107 contratos, com área total de 767,64 ha para restauração. No PSA Uso Múltiplo, foram apresentadas 631 propostas válidas, 481 contratos assinados, com área total de 12.419,51 ha. 3) Projeto FEHIDRO Monitoramento dos impactos da implantação de sistemas agroflorestais -SAFs aos recursos hídricos e biodiversidade: projeto iniciado em setembro/19 que tem como eixos o monitoramento de alguns dos 600ha de SAFs implantados entre 2013 e 2017 pelo Projeto Microbacias II e capacitação aos agricultores participantes do projeto FEHIDRO. Em 2021 foram realizadas seis campanhas de monitoramento dos SAFs; 4) Protocolo Agroambiental com o Setor Sucroenergético - Etanol Mais Verde - em parceria com o setor produtivo, a SAA e a CETESB. 5) Protocolo de Transição Agroecológica - Há 354 agricultores em processo de transição agroecológica, com base nos procedimentos do Protocolo. 6) Protocolo de Transição Agroecológica - Há 354 agricultores em processo de transição agroecológica, com base nos procedimentos do Protocolo. 7) Operação Corta Foto - Sistema Estadual de Prevenção e Combate a Incêndios Florestais, que visa: diminuir os focos de incêndio no estado; reduzir as emissões de gases de efeito estufa (GEE) oriundas das queimadas; proteger áreas com cobertura vegetal contra incêndios; erradicar a prática irregular do uso do fogo, respeitando o disposto no Decreto Estadual nº 56.571/2010; e fomentar o desenvolvimento de alternativas ao uso do fogo para o manejo agrícola, pastoril e florestal. Sob coordenação da CFB, é integrado pela Defesa Civil, Corpo de Bombeiros, Polícia Ambiental Militar, Cetesb, Fundação Florestal e Instituto Ambiental. Em 2021 327 municípios do Estado eram parceiros do projeto.



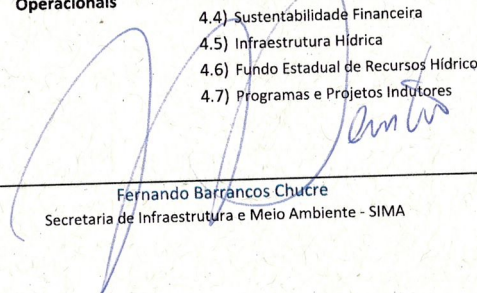
Quadro-Resumo

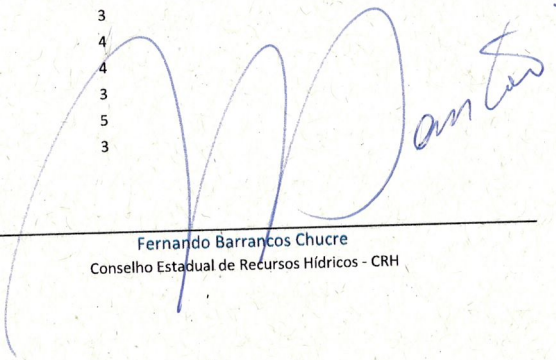
Variáveis	Nível Alcançado (Autoavaliação)
<b>META II.2 – Variáveis Legais, Institucionais e de Articulação Social</b>	
1.1) Organização Institucional	4
1.2) Gestão de Processos	3
1.3) Arcabouço Legal	4
1.4) Conselho Estadual de Recursos Hídricos	5
1.5) Comitês de Bacias e Outros Organismos Colegiados	4
1.6) Agências de Água ou de Bacia ou Similares	4
1.7) Comunicação Social e Difusão de Informações	3
1.8) Capacitação	3
1.9) Articulação com Setores Usuários e Transversais	4

Variáveis	Nível Alcançado (Autoavaliação)
<b>META II.3 – Variáveis de Planejamento</b>	
2.1) Balanço Hídrico	3
2.2) Divisão Hidrográfica	4
2.3) Planejamento Estratégico	3
2.4) Plano Estadual de Recursos Hídricos	5
2.5) Planos de Bacias	4
2.6) Enquadramento	3
2.7) Estudos Especiais de Gestão	4

Variáveis	Nível Alcançado (Autoavaliação)
<b>META II.4 – Variáveis de Informação e Suporte</b>	
3.1) Base Cartográfica	4
3.2) Cadastro de Usuários, Usos e Interferências	3
3.3) Monitoramento Hidrometeorológico	5
3.4) Monitoramento de Qualidade de Água	4
3.5) Sistema de Informações	4
3.6) Pesquisa, Desenvolvimento e Inovação	3
3.7) Modelos e Sistemas de Suporte à Decisão	3
3.8) Gestão de Eventos Críticos	4

Variáveis	Nível Alcançado (Autoavaliação)
<b>META II.5 – Variáveis Operacionais</b>	
4.1) Outorga de Direito de Uso dos Recursos Hídricos	4
4.2) Fiscalização	3
4.3) Cobrança	4
4.4) Sustentabilidade Financeira	4
4.5) Infraestrutura Hídrica	3
4.6) Fundo Estadual de Recursos Hídricos	5
4.7) Programas e Projetos Indutores	3

  
Fernando Barrancos Chucre  
Secretaria de Infraestrutura e Meio Ambiente - SIMA

  
Fernando Barrancos Chucre  
Conselho Estadual de Recursos Hídricos - CRH



## Formulário de Autodeclaração

### Avaliação das Metas de Investimentos no âmbito do Sistema Estadual (Anexo V)

#### Programa de Consolidação do Pacto Nacional pela Gestão das Águas - PROGESTÃO / 2º ciclo

#### 1) Identificação

Entidade Estadual:	Secretaria de Infraestrutura e Meio Ambiente - SIMA		
Representante Legal:	Fernando Barrancos Chucre		
Conselho Estadual:	Conselho Estadual de Recursos Hídricos - CRH		
Representante Legal:	Fernando Barrancos Chucre		
Decreto Estadual:	Nº 60.895 de 19/11/2014	UF:	SP
Período de Avaliação:	2021	Contrato:	007/2021/ANA
			Tipologia D

#### 2) Informações Gerais

O presente formulário tem por objetivo permitir que as entidades estaduais possam realizar o processo de autodeclaração das metas de investimentos em variáveis críticas no âmbito do sistema estadual, que será subsídio para a certificação das metas estabelecidas pelo Programa de Consolidação do Pacto Nacional pela Gestão das Águas - PROGESTÃO, observados os requisitos e as condições gerais do regulamento do Programa (Resolução ANA 379, de 21 de março de 2013), bem como dos contratos assinados.

O formulário de autoeclaração deverá ser submetido à aprovação pelo Conselho Estadual de Recursos Hídricos ou entidade que exercer função correspondente. Após aprovadas, todas as planilhas de avaliação (Pgs. 1 a 4) deverão ser rubricadas e a planilha final (Resumo) deverá ser assinada pelos representantes legais da Entidade Estadual e do Conselho Estadual de Recursos Hídricos ou pela entidade colegiada que exercer função correspondente.

Após aprovação pelo Conselho Estadual, o formulário devidamente assinado deverá ser encaminhado à ANA via e-protocolo ou por correio no seguinte endereço:

ANA - Agência Nacional de Águas  
Setor Policial Sul, Área 5, Quadra 3, Blocos B, L e M  
CEP: 70610-200 - Brasília - DF

#### 3) Instruções para preenchimento

O preenchimento das informações deverá ser realizado pela entidade responsável pela implementação do Programa, conforme designado pelo Decreto Estadual específico que trata da adesão voluntária do estado ao Pacto.

O formulário de autodeclaração contém 4 planilhas, sendo uma destinada à identificação e instruções (Inicial), duas reservadas à declaração do valor investido nas variáveis selecionadas (Pgs. 1 e 2), e uma que apresenta o resumo geral da autodeclaração realizada (Resumo).

Nas planilhas reservadas à autodeclaração das variáveis (Pgs. 1 e 2), deverão ser declaradas as variáveis previamente selecionadas, constantes ou não do Anexo V do Contrato PROGESTÃO. Para tanto, inicialmente deverá ser selecionado se a variável será avaliada no período, em seguida, apresentados, no campo próprio, os valores investidos observando o valor mínimo de R\$ 25 mil por ano. Na sequência devem ser apresentadas as justificativas, esclarecimentos e a descrição objetiva dos investimentos realizados na variável em questão (número máximo de caracteres limitado em 1020 ou 1500).

Devem ser autodeclarados investimentos realizados nas variáveis selecionadas com recursos orçamentários próprios do estado, incluindo aqueles provenientes de fundos estaduais de meio ambiente ou de recursos hídricos.

Os instrumentos, requisitos e critérios de avaliação dessa meta são aqueles constantes dos Anexos I e II do Contrato.



**Variável 1. Organização Institucional do Sistema de Gestão**

*Investimentos com recursos orçamentários estaduais voltados ao reforço de pessoal a ser alocado nas atividades de gerenciamento de recursos hídricos, a aquisições para estruturação em termos de recursos materiais necessários ao desempenho satisfatório das atribuições das entidades integrantes do sistema estadual ou em estudos ou implementação de ações relativas a arranjos institucionais locais para a gestão das águas.*

Avaliação:  NÃO

Valor declarado:

Justificativas/Esclarecimentos/Descrição dos investimentos realizados nesta variável:

**Variável 2. Comunicação Social e Difusão de Informações**

*Investimentos com recursos orçamentários estaduais voltados ao desenvolvimento e manutenção de ferramentas, canais e ações de comunicação em temas afetos à gestão de recursos hídricos para os públicos interno e externo, realizados a partir de uma base técnica profissional, contemplando, dentre outros, notícias, boletins informativos, organização de eventos e criação de rede de comunicadores dos comitês, página de internet com informações atualizadas sobre normativos, membros, calendário de reuniões e decisões de conselho estadual e comitês de bacia, planos estadual e de bacias de recursos hídricos, cadastro e outorga, programas em andamento, mapas temáticos de recursos hídricos, etc.*

Avaliação:  NÃO

Valor declarado:

Justificativas/Esclarecimentos/Descrição dos investimentos realizados nesta variável:

**Variável 3. Planejamento Estratégico**

*Investimentos com recursos orçamentários estaduais voltados à elaboração e implementação de ações do planejamento estratégico com vistas a orientar as ações da Administração Pública (Secretaria e/ou Organismo Gestor) no atingimento de objetivos e metas estabelecidos para a gestão de recursos hídricos, contemplando instrumentos como indicadores, metas, monitoramento, agendas propositivas com os setores usuários e/ou transversais, etc.*

Avaliação:  NÃO

Valor declarado:

Justificativas/Esclarecimentos/Descrição dos investimentos realizados nesta variável:

4



**Variável 4. Plano Estadual de Recursos Hídricos**

Investimentos com recursos orçamentários estaduais voltados à elaboração, atualização, revisão ou implementação de ações previstas no PERH contemplando indicadores de acompanhamento e monitoramento.

Avaliação:  SIM

Valor declarado:

Justificativas/Esclarecimentos/Descrição dos investimentos realizados nesta variável:

O Plano de Ação e Programa de Investimentos do PERH 2020-2023 aprovado por Deliberação CRH nº 244/2020 (<https://sigrh.sp.gov.br/public/uploads/deliberation//CRH/19567/244.pdf>) prevê o total de 152 ações sendo que 21 ações são financiadas com recursos do Fundo Estadual de Recursos Hídricos nos seguintes Programas de Duração Continuada conforme Del CRH 190/16 ([https://sigrh.sp.gov.br/public/uploads/deliberation//CRH/11853/deliberacao\\_crh\\_190.pdf](https://sigrh.sp.gov.br/public/uploads/deliberation//CRH/11853/deliberacao_crh_190.pdf)) : PDC 1. Estudos, Bases de Dados e Sistemas de Informações em Recursos Hídricos ; PDC 2. Gerenciamento dos Recursos Hídricos; PDC 4. Uso do solo e proteção dos corpos d'água e PDC 8. Capacitação e comunicação social . No ano de 2021 foram realizados pagamentos de parcelas de empreendimentos FEHIDRO no total de R\$3.710.077,15

**Variável 5. Sistema de Informações**

Investimentos com recursos orçamentários estaduais voltados à melhoria, aperfeiçoamento ou aquisição e manutenção de informações hidrográficas e hidrológicas quali-quantitativas (incluindo monitoramento, cadastro de usos e usuários, outorgas, cobrança, legislação e normas pertinentes, etc.) de forma organizada, atualizada e sistematizada em base de dados, com ferramentas computacionais que permitam acessá-las e analisá-las em seu conjunto, permitindo sua utilização nos processos gerenciais e de regulação do uso da água, bem como seu acompanhamento pela sociedade.

Avaliação:  NÃO

Valor declarado:

Justificativas/Esclarecimentos/Descrição dos investimentos realizados nesta variável:

**Variável 6. Outorga de Direito de Uso dos Recursos Hídricos**

Investimentos com recursos orçamentários estaduais voltados ao aperfeiçoamento dos procedimentos para análise e concessão de outorga para captação de água ou para lançamento de efluentes, tais como, elaboração de estudos hidrológicos e hidrogeológicos, revisão ou melhoria do balanço hídrico disponível, sistema de suporte à decisão para outorga de águas superficiais e subterrâneas, consistência de banco de dados cadastrais, análise de dados regressos, automatização de processos de outorga, etc.

Avaliação:  NÃO

Valor declarado:

Justificativas/Esclarecimentos/Descrição dos investimentos realizados nesta variável:

**Variável 7. Fiscalização**

Investimentos com recursos orçamentários estaduais voltados a atividades que promovam a fiscalização dos usuários de recursos hídricos de forma atrelada ao processo de regularização do uso da água (cadastramento, outorga), com estrutura específica e planejamento ou programação regular para desenvolvimento das ações de fiscalização.

Avaliação:  NÃO

Valor declarado:

Justificativas/Esclarecimentos/Descrição dos investimentos realizados nesta variável:

*Handwritten signature*



**Formulário de Autodeclaração**

**Avaliação das Metas de Gestão de Águas no âmbito do Sistema Estadual**

**Programa de Consolidação do Pacto Nacional pela Gestão das Águas - PROGESTÃO/2º ciclo**

**2021**

**Quadro-Resumo**


**Metas de investimentos** (valor mínimo de R\$ 25 mil por ano)

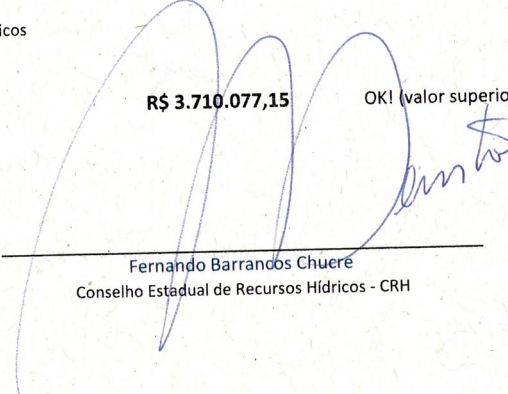
Variáveis	Valor Declarado (Autodeclaração)
1) Organização Institucional do Sistema de Gestão	
2) Comunicação Social e Difusão de Informações	
3) Planejamento Estratégico	
4) Plano Estadual de Recursos Hídricos	R\$ 3.710.077,15
5) Sistema de Informações	
6) Outorga de Direito de Uso dos Recursos Hídricos	
7) Fiscalização	

**TOTAL**

**R\$ 3.710.077,15**

OK! (valor superior ao repasse)

  
 \_\_\_\_\_  
 Fernando Barrancos Chuere  
 Secretaria de Infraestrutura e Meio Ambiente - SIMA

  
 \_\_\_\_\_  
 Fernando Barrancos Chuere  
 Conselho Estadual de Recursos Hídricos - CRH



**APLICAÇÃO DOS RECURSOS FINANCEIROS DO PROGESTÃO EM 2020**

**SECRETARIA DE INFRAESTRUTURA E MEIO AMBIENTE (SIMA)**

<b>Discriminação das Despesas (em R\$)</b>		<b>2020</b>
<b>Diárias</b>	<b>Sub-total</b>	0,00
	Viagem de campo (Fiscalização em atividades de recursos hídricos e segurança de barragens)	
	Participação em reuniões	
	Outros (Especifique)	
<b>Passagens</b>	<b>Sub-total</b>	0,00
	Viagem de campo (Fiscalização em atividades de recursos hídricos e segurança de barragens)	
	Participação em reuniões	
	Outros (Especifique)	
<b>Material de consumo</b>	<b>Sub-total</b>	0,00
	Material de expediente	
	Material de apoio a trabalhos de campo	
	Outros (Especifique)	
<b>Material permanente</b>	<b>Sub-total</b>	0,00
	Mobiliário	
	Equipamentos de informática	
	Outros (Especifique)	
<b>Despesas com imóveis</b>	<b>Sub-total</b>	0,00
	Aquisição (Especifique)	
	Projetos, obras e reformas (Especifique)	
	Outros (Especifique)	
<b>Contratação de pessoal</b>	<b>Sub-total</b>	0,00
	Pessoa física (Consultores, bolsistas etc.)	
	Pessoa jurídica (Contrato de prestação de serviços, Acordos de Cooperação Técnica, Termos de Colaboração etc.)	
	Outros (Especifique)	
<b>Serviços de informática</b>	<b>Sub-total</b>	0,00
	Manutenção de servidores, computadores e outros equipamentos de informática	
	Contratação de serviços para elaboração de sistemas ou módulos específicos	
	Outros (Especifique)	
<b>Serviços de comunicação</b>	<b>Sub-total</b>	0,00
	Manutenção de portal de internet para divulgar ações relacionadas à gestão dos recursos hídricos	
	Publicação de boletins/ revistas/ folders etc. (Especifique)	
	Assessoria de imprensa	
	Divulgação de campanhas (Especifique)	
	Outros (Especifique)	
<b>*Realização de eventos e ações de capacitação e treinamento</b>	<b>Sub-total</b>	0,00
	Curso Geoprocessamento como Ferramenta para Planejamento e Gestão Ambiental	
	Curso Ciclo de Saneamento: Tratamento de Águas e Efluentes	
	Curso de Administração de Conflitos	
	Curso de Comunicação Assertiva nas Organizações	
	Curso MS Project 2016 - Ferramenta de Planejamento e Gestão de Projetos	
<b>Despesas com Conselhos, comitês e outros organismos colegiados</b>	<b>Sub-total</b>	0,00
	Despesas com reuniões	
	Despesas com atualização de informações do CERH/Comitês/Organismos Colegiados no portal de internet	
	Despesas com suporte nutricional (Coffee break, brunch etc.)	
	Diárias para participação de membros de Comitês e CERH em eventos	
	Outros (Especifique)	
<b>Planos de bacia e estudos em recursos hídricos</b>	<b>Sub-total</b>	0,00
	Estudos e projetos em recursos hídricos (Especifique)	
	Outros (Especifique)	
<b>Despesas com a rede hidrometeorológica e Sala de Situação</b>	<b>Sub-total</b>	0,00
	Contratação de empresa para serviços de operação e manutenção da rede hidrometeorológica e da sala de situação	
	Aquisição de peças e equipamentos para operação e manutenção da rede hidrometeorológica e da sala de situação	
	Diárias para viagem de campo (Operação e manutenção da rede hidrometeorológica)	
	Outros (Especifique)	
<b>Despesas com monitoramento da qualidade da água</b>	<b>Sub-total</b>	0,00
	Contratação de empresa para serviços de monitoramento da qualidade da água	
	Contratação de empresa para análises laboratoriais	
	Aquisição de equipamentos e materiais de laboratório e de consumo	
	Diárias para viagem de campo (Monitoramento da qualidade da água)	
	Outros	
<b>Outras despesas</b>	<b>Sub-total</b>	0,00
	Manutenção ou aluguel de veículo, barco etc. (Especifique)	
	Serviços de conservação e limpeza	
	Outros (Especifique)	
<b>TOTAL DAS DESPESAS</b>		0,00
<b>Discriminação das Receitas (em R\$)</b>		<b>2020</b>
<b>SALDO PROGESTÃO 2019</b>		1.537.406,32
<b>PARCELA PROGESTÃO TRANSFERIDA EM 2020</b>		1.408.170,00
<b>RENDIMENTOS EM 2020</b>		50.396,90
<b>TOTAL DAS RECEITAS</b>		2.995.973,22
<b>SALDO PROGESTÃO 2020</b>		2.995.973,22

\*Cursos realizados em 2020 porém pagos somente no ano de 2021



**APLICAÇÃO DOS RECURSOS FINANCEIROS DO PROGESTÃO EM 2021**

**SECRETARIA DE INFRAESTRUTURA E MEIO AMBIENTE (SIMA)**

<b>Discriminação das Despesas (em R\$)</b>		<b>2021</b>
<b>Diárias</b>	<b>Sub-total</b>	0,00
	Viagem de campo (Fiscalização em atividades de recursos hídricos e segurança de barragens)	
	Participação em reuniões (especifique as reuniões)	
	Outros (Especifique)	
<b>Passagens</b>	<b>Sub-total</b>	0,00
	Viagem de campo (Fiscalização em atividades de recursos hídricos e segurança de barragens)	
	Participação em reuniões (especifique as reuniões)	
	Outros (Especifique)	
<b>Material de consumo</b>	<b>Sub-total</b>	0,00
	Material de expediente	
	Material de apoio a trabalhos de campo	
	Combustível	
	Outros (Especifique)	
<b>Material permanente</b>	<b>Sub-total</b>	0,00
	Mobiliário	
	Equipamentos de informática	
	Veículos, barco etc. (Especifique)	
	Outros (Especifique)	
<b>Despesas com imóveis</b>	<b>Sub-total</b>	0,00
	Aquisição (Especifique)	
	Projetos, obras e reformas (Especifique)	
	Outros (Especifique)	
<b>Contratação de pessoal</b>	<b>Sub-total</b>	0,00
	Pessoa física (Consultores, bolsistas etc.)	
	Pessoa jurídica (Contrato de prestação de serviços, Acordos de Cooperação Técnica, Termos de Colaboração etc.)	
	Contratação de estagiários	
	Outros (Especifique)	
<b>Serviços de informática</b>	<b>Sub-total</b>	0,00
	Manutenção de servidores, computadores e outros equipamentos de informática	
	Contratação de serviços para elaboração de sistemas ou módulos específicos (especifique)	
	Aquisição de licença de softwares (especifique)	
	Outros (Especifique)	
<b>Serviços de comunicação</b>	<b>Sub-total</b>	0,00
	Manutenção de portal de internet para divulgar ações relacionadas à gestão dos recursos hídricos	
	Publicação de boletins/ revistas/ folders etc. (Especifique)	
	Assessoria de imprensa	
	Divulgação de campanhas (Especifique)	
	Elaboração de vídeos educativos (Especifique)	
	Outros (Especifique)	
<b>Pagamentos de ações de capacitação e treinamento*</b>	<b>Sub-total</b>	54.300,00
	Curso Geoprocessamento como Ferramenta para Planejamento e Gestão Ambiental	11.100,00
	Curso Ciclo de Saneamento: Tratamento de Águas e Efluentes	13.800,00
	Curso de Administração de Conflitos	9.200,00
	Curso de Comunicação Assertiva nas Organizações	9.200,00
	Curso de Desenvolvimento de mediadores	6.000,00
	Curso MS Project 2016 - Ferramenta de Planejamento e Gestão de Projetos	5.000,00
<b>Despesas com Conselhos, comitês e outros organismos colegiados</b>	<b>Sub-total</b>	0,00
	Despesas com reuniões (especifique)	
	Despesas com atualização de informações do CERH/Comitês/Organismos Colegiados no portal de internet	
	Despesas com suporte nutricional (Coffee break, brunch etc.)	
	Diárias para participação de membros de Comitês e CERH em eventos (especifique os eventos)	
	Passagens para participação de membros de Comitês e CERH em eventos (especifique os eventos)	
	Outros (Especifique)	
<b>Planos de bacia e estudos em recursos hídricos</b>	<b>Sub-total</b>	1.500.000,00
	Estudos de detalhe sobre a contaminação por nitrato nas águas subterrâneas em cidades prioritárias do oeste paulista abastecidas pelo Sistema Aquífero Bauru	1.500.000,00
	Planos de bacia hidrográfica	
	Outros (Especifique)	
<b>Despesas com a rede hidrometeorológica e Sala de Situação</b>	<b>Sub-total</b>	0,00
	Contratação de empresa para serviços de operação e manutenção da rede hidrometeorológica e da sala de situação	
	Aquisição de peças e equipamentos para operação e manutenção da rede hidrometeorológica e da sala de situação	
	Diárias para viagem de campo (Operação e manutenção da rede hidrometeorológica)	
	Passagens para viagem de campo (Operação e manutenção da rede hidrometeorológica)	
	Outros (Especifique)	
<b>Despesas com monitoramento da qualidade da água</b>	<b>Sub-total</b>	0,00
	Contratação de empresa para serviços de monitoramento da qualidade da água	
	Contratação de empresa para análises laboratoriais	
	Aquisição de equipamentos e materiais de laboratório e de consumo	
	Diárias para viagem de campo (Monitoramento da qualidade da água)	
	Passagens para viagem de campo (Monitoramento da qualidade da água)	
	Outros (Especifique)	
<b>Outras despesas</b>	<b>Sub-total</b>	0,00
	Manutenção ou aluguel de veículo, barco etc. (Especifique)	
	Serviços de conservação e limpeza	
	Outros (Especifique)	
<b>TOTAL DAS DESPESAS</b>		<b>1.554.300,00</b>

<b>Discriminação das Receitas (em R\$)</b>		<b>2021</b>
	<b>SALDO PROGESTÃO EM 31/DEZEMBRO DO ANO ANTERIOR</b>	2.995.973,22
	<b>PARCELA(S) PROGESTÃO TRANSFERIDA NO ANO</b>	905.972,00
	<b>RENDIMENTOS TOTAL AO FINAL DO ANO</b>	80.375,14
<b>TOTAL DAS RECEITAS</b>		<b>3.982.320,36</b>

**SALDO PROGESTÃO 2021** **2.428.020,36**

**PERCENTUAL DE DESEMBOLSO EM RELAÇÃO AO VALOR ACUMULADO** **39,03%**

**OBS 01:** Caso tenha alguma receita a mais, tais como devoluções do Tesouro Estadual, estorno de gastos não realizados no ano anterior, entre outras, inserir uma nova linha no campo discriminação das receitas.

**OBS 02:** Demonstrar de maneira clara a aplicação dos recursos em ações de fortalecimento do SEGREH

\*Pagamentos realizados no ano de 2021, porém cursos realizados no ano de 2020, como consta na Planilha revisada de Aplicação de Recursos Progestão ano 2020