

OFÍCIO Nº 68/2022/SAS/ANA  
Documento nº 02500.036743/2022-26

Brasília, 7 de julho de 2022.

À Senhora  
Paola Fernanda Daniel  
Secretária de Estado  
Secretaria de Estado de Meio Ambiente e Política Indígena - SEMAPI  
Rua Benjamin Constant, 856 - Centro  
69.900-160 – Rio Branco – AC

**Assunto: Resultado da certificação do 4º período do 2º ciclo do Progestão referente ao ano de 2021 e determinação do valor da 4ª parcela a ser transferida ao estado do Acre.**

Referência: Processo nº 02501.003814/2018

Senhora Secretária de Estado,

Vimos dar conhecimento ao estado do Acre do resultado da certificação das metas contratuais do 4º período do 2º ciclo do Progestão, estabelecidas nos Anexos III, IV e V do Contrato nº 046/2018/ANA – PROGESTÃO II, referente ao exercício de 2021.

1. Esclarecemos, conforme Nota Técnica nº 21/2022/COAPP/SAS, de 5 de julho de 2022, que em 2021 o estado atendeu parcialmente as metas de **cooperação** federativa, plenamente as metas estaduais e obteve **redução** de 8% devido à ausência de apresentação do Relatório de Gestão dos Recursos Hídricos na Assembleia Legislativa do estado e ao desembolso dos recursos em relação ao saldo acumulado inferior a 50%, perfazendo **nota igual a 99,8%**, estando assim apto a receber a 4ª parcela no valor de **R\$ 938.160,00** (Novecentos e trinta e oito mil e cento e sessenta reais), uma vez comprovada a regularidade fiscal da Secretaria de Estado de Meio Ambiente e Política Indígena – SEMAPI prevista no contrato.

2. Para a certificação das metas de **cooperação** federativa foram elaboradas Notas Técnicas pelas Unidades Organizacionais (UORGs) responsáveis da Agência Nacional de Águas e Saneamento Básico (ANA), tendo por base o Relatório Progestão 2021 apresentado pelo estado. Com vistas a dar ciência do teor das análises realizadas, encaminhamos anexo:

- Parecer Técnico nº 6/2022/COCAM/SFI e Nota Técnica nº 16/2022/COSUB/SIP – *Meta 1.1, referente à integração dos dados de usuários de recursos hídricos;*



- Nota Técnica nº 32/2022/CCAPS/SAS – *Meta 1.2, referente à capacitação em recursos hídricos;*
- Nota Técnica nº 8/2022/SPR – *Meta 1.3, referente à contribuição para difusão de conhecimento;*
- Parecer Técnico nº 32/2022/SGH e Nota Técnica nº 07/2022/COART/SOE – *Meta 1.4, referente à prevenção de eventos hidrológicos críticos;*
- Nota Técnica nº 20/2022/COSER/SRE– *Meta 1.5, referente à atuação para segurança de barragens;*
- Nota Técnica nº 21/2022/COAPP/SAS– *Consolidação da certificação e determinação do valor da parcela a ser transferida.*

3. Tendo em vista o atendimento ao critério (a) do Fator de Redução, referente à Gestão Patrimonial, segue também para conhecimento a Nota Técnica nº 3/2022/DIPAT/CGREL/SAF, atestando que o estado cumpriu as exigências quanto à situação dos bens de propriedade da ANA em uso, guarda e conservação pelos estados.

4. Esclarecemos por fim que, caso seja do interesse, a SEMAPI tem um **prazo de 10 dias úteis, após o Aviso de Recebimento (AR), para contestar o resultado desta certificação**, para fins de nova análise pela UORG da ANA responsável. Caso contrário, solicitamos encaminhar manifestação, por e-mail, para a gestora do contrato ([elmar.castro@ana.gov.br](mailto:elmar.castro@ana.gov.br)) para as providências quanto ao pagamento da 4ª parcela no valor mencionado.

5. Colocamo-nos à disposição para maiores esclarecimentos necessários

Respeitosamente,

(assinado eletronicamente)

**HUMBERTO CARDOSO GONÇALVES**

Superintendente de Apoio ao Sistema Nacional de Gerenciamento de Recursos Hídricos

PARECER TÉCNICO Nº 6/2022/COCAM/SFI  
Documento nº 02500.025180/2022-41  
Referência: 02500.017116/2022

Certificação da Meta Federativa 1.1 do Progestão  
referente ao exercício de 2021 – Estado AC.

1. Este Parecer Técnico tem o objetivo de atestar o cumprimento do item I da Meta 1.1 – Integração dos Dados de Usuários de Recursos Hídricos do Segundo Ciclo do Progestão, tendo como ano de referência 2021, para o estado do Acre.
2. As análises foram elaboradas considerando os critérios de avaliação definidos para este exercício, conforme Informe nº 03 do Progestão, disponibilizados para o Estado em 17 de junho de 2021, que indica que a certificação para o item I da Meta 1.1 do 4º período, correspondente ao ano de 2021, será comprovada mediante ao encaminhamento dos seguintes itens:
  - A. Lista dos usuários inseridos no CNARH que foram regularizados pelo estado em 2021;
  - B. Indicação do quantitativo de usuários regularizados pelo estado em 2021.
  - C. Lista de usuários que foram consistidos pelo estado em 2021.
  - D. Quantitativo dos usuários a serem consistidos pelo estado em 2021.
3. Cabe ressaltar que para o cumprimento da meta foram utilizados os dados existentes exclusivamente no atual CNARH.
4. Observa-se ainda que, para todas as possibilidades de disponibilização dos dados, a comprovação dos itens A, B, C e D equivalerá a 50% da nota de avaliação da meta 1.1 do 4º período do Segundo Ciclo do Progestão.

### **Análise dos encaminhamentos**

5. Para a análise foram utilizados os dados encaminhados pelo Estado a partir de seu relatório e respectivos anexos sendo comparados com os dados existentes no CNARH. Posteriormente foi calculado o percentual equivalente da comprovação da meta, a partir dos quantitativos de usuários regularizados informados pelo Estado. A Tabela 1 apresenta resumo dos dados encaminhados pelo Estado do AC e da análise realizada.

Tabela 1 – Situação de análise dos itens solicitados para certificação do item I da Meta 1.1 do 4º período do Segundo Ciclo do Progestão para o estado do AC.

Itens solicitados	AC
A) Lista 1 - usuários inseridos no CNARH que foram regularizados em 2021	1.159
B) Quantitativo – usuários regularizados pelo estado em 2021	1.159
Percentual de usuários regularizados em 2021 que se encontram cadastrados no CNARH $(100\%) \left( \frac{A}{B} \right) * 100\%$	100,0%
Percentual relativo ao cumprimento da exigência constante no item A (lista 1) – (valor máximo possível – 35% do percentual total da comprovação)	35,0%
C) Lista 2 – usuários que foram consistidos pelo estado em 2021	377
D) Quantitativo – usuários a serem consistidos pelo estado em 2021	377
Percentual de usuários consistidos no CNARH $(100\%) \left( \frac{C}{D} \right) * 100\%$	100,0%
Percentual relativo ao cumprimento da exigência constante no item C (lista 2) – (valor máximo possível – 15% do percentual total da comprovação)	15,0%
<b>Percentual relativo ao cumprimento do item I da meta 1.1 (total de comprovação da Meta 1.1)</b>	<b>35,0 + 15,0 = 50,0%</b>

6. Na última linha da Tabela 1 é possível visualizar o percentual de cumprimento da meta 1.1 para o estado do AC, a partir dos cálculos realizados, conforme determinado pelo Informe nº 03. Observa-se que o Estado atingiu um percentual de cumprimento em **50,0%** para o item I da referida meta, no 4º período do ciclo 2 do Progestão.

É o parecer técnico.

Brasília, 5 de maio de 2022.

(assinado eletronicamente)  
MAURICIO PONTES MONTEIRO  
Especialista em Regulação de Recursos  
Hídricos e Saneamento Básico

(assinado eletronicamente)  
RAQUEL SCALIA ALVES FERREIRA  
Coordenadora de Cadastro de Usuários e  
Monitoramento do Uso de Recursos Hídricos

De acordo, encaminha-se à SAS.

(assinado eletronicamente)  
ALAN VAZ LOPES  
Superintendente de Fiscalização



NOTA TÉCNICA Nº 16/2022/COSUB/SIP  
Documento nº 02500.022234/2022-16

Brasília, 2 de maio de 2022.

Ao Coordenador de Águas Subterrâneas Substituto  
**Assunto: Certificação do cumprimento da Exigência II da Meta Federativa 1.1 do Progestão referente ao exercício de 2021 - Estado do Acre**  
Referência: 02501.001283/2017

## INTRODUÇÃO

1. Esta Nota Técnica trata da verificação do atendimento, pelo estado do Acre, da exigência II da Meta 1.1 - Complementação de dados adicionais de poço para as captações subterrâneas de usuários regularizados ao longo do período de 2021, agrupados na plataforma CNARH versão 40 com a denominação Dados do Poço.
2. A exigência II da meta 1.1 consiste no compartilhamento das informações específicas às captações de água por poços, quais sejam: dados hidrogeológicos, construtivos, do teste de bombeamento e de qualidade da água. Os dados a serem preenchidos devem ser todos aqueles disponibilizados pelos usuários nos procedimentos de regularização do poço. Assim, o número mínimo de campos preenchidos para que o registro seja contabilizado como válido levará em consideração a comparação entre o que foi disponibilizado no CNARH versão 40 com os dados que são requeridos do usuário no processo de regularização.
3. As análises foram elaboradas considerando os critérios de avaliação para este exercício definidos no Informe nº 03, de 17 de junho de 2021 e apresentados no quadro 1, sendo uma obrigação dos estados encaminhar as informações referentes aos itens A, B e C. O prazo para o cumprimento da meta, definido no Informe em 31/01/2022, foi posteriormente estendido para 15/02/2022.
4. Em relação ao item D do Quadro, além da definição do quantitativo no próprio Informe, uma planilha com a identificação de inconsistências detectadas pela área certificadora foi encaminhada ao estado no dia 26 de agosto de 2021. A meta do estado do Acre foi consistir 3 registros.



**Quadro 1 - Critérios para o cálculo do percentual da nota da exigência II da meta 1.1.**

Itens solicitados	Forma de obtenção da lista pelos estados	Descrição da fórmula utilizada para o cálculo de atingimento da meta	Percentual de usuários a serem cadastrados até 31/01/2022	Percentual equivalente da nota total da certificação
A) <b>Lista 1</b> – lista das captações subterrâneas regularizadas pelo estado em 2021 cujos <i>Dados do Poço</i> foram compartilhados no CNARH	Elaborar consulta no CNARH versão 40 para disponibilização dos dados	$\left(\frac{\textit{item A}}{\textit{item B}}\right) * 100\%$	100%	<b>35%</b>
B) Quantitativo de captações subterrâneas regularizadas pelo estado em 2021	Informar o número de poços regularizados pelo estado entre 01/01/2021 e 31/12/2021	Caso essa informação não seja repassada impossibilitará a contabilização do atingimento do item A	--	--
C) <b>Lista 2</b> - lista de captações subterrâneas que tiveram os Dados do Poço consistidos pelo estado em 2021	Informar a lista de usuários que foram consistidos no CNARH a partir de meta pré-estabelecida no item D	$\left(\frac{\textit{item C}}{\textit{item D}}\right) * 100\%$	100%	<b>15%</b>
D) Quantitativo de captações subterrâneas a terem os dados consistidos pelo estado em 2021	O referido quantitativo trata-se do total de captações subterrâneas a terem os dados do poço consistidos (a ser definido pela área certificadora)			
<b>TOTAL</b>				<b>50%</b>

## ANÁLISE E CERTIFICAÇÃO DA META

5. Para a análise foram utilizados os dados encaminhados pelo Estado a partir de seu relatório e respectivos anexos, os quais foram comparados com os dados existentes no CNARH ao final do prazo estabelecido para inserção ou consistência dos dados (15/02/2022). Para atendimento da exigência II verificou-se quais os registros continham ao menos os dados técnicos básicos de poços, comumente disponíveis nos pedidos de outorga em todos os estados, como natureza do ponto, profundidade do poço e os dados do teste de bombeamento. Registros sem esses dados foram considerados inválidos, à exceção daqueles que contivessem outros dados relevantes, como dados de qualidade da água ou que apresentassem justificativa sobre a ausência das informações.

6. Posteriormente foi calculado o percentual equivalente da comprovação da exigência II da meta 1.1, conforme apresenta a Quadro 2:

**Quadro 2 - Cálculo do percentual da nota da exigência II da meta 1.1.**

Itens Analisados	Quantitativos
A) Lista 1 – lista das captações subterrâneas regularizadas pelo estado em 2021 cujos Dados do Poço foram compartilhados no CNARH	21
B) Quantitativo de captações subterrâneas regularizadas pelo estado em 2021	21
Percentual de usuários regularizados em 2021 com dados do Poço cadastrados no CNARH (100%) itemA/itemB* 100%	100,00%
Percentual relativo aos usuários regularizados em 2021 com dados do Poço cadastrados no CNARH (35%)	35,00%
C) Lista 2 - lista de captações subterrâneas que tiveram os Dados do Poço consistidos pelo estado em 2021	3
D) Quantitativo de captações subterrâneas a terem os dados consistidos pelo estado em 2021	3
Percentual de captações subterrâneas que tiveram os dados consistidos em 2021 (100%) itemC/itemD* 100%	100%
Percentual relativo de captações subterrâneas que tiveram os dados consistidos em 2021 (15%)	15%
<b>Percentual relativo ao cumprimento da exigência II da meta 1.1 (50%)</b>	<b>50,00%</b>

7. Para a comprovação da meta, o estado informou que regularizou 21 captações subterrâneas em 2021. Da planilha enviada pelo estado com estas captações, a área responsável considerou todos os registros como válidos para a cumprimento da meta, por apresentarem os dados básicos dos poços preenchidos.

8. Para a parcela de consistência de dados, o estado enviou uma lista com os 3 registros verificados e/ou alterados, cumprindo integralmente esta parte da meta.

9. Assim, o Estado do Acre atingiu um percentual de cumprimento de **50,00% para a meta 1.1, referente à exigência II**, no 4º período do Ciclo 2 do Progestão.

Atenciosamente,

(assinado eletronicamente)  
**MÁRCIA TEREZA PANTOJA GASPAR**  
Especialista em Regulação de Recursos Hídricos e Saneamento Básico

(assinado eletronicamente)  
**LETÍCIA LEMOS DE MORAES**  
Especialista em Regulação de Recursos Hídricos e Saneamento Básico

De acordo. À SIP, para prosseguimento.

(assinado eletronicamente)  
**FABRICIO BUENO DA FONSECA CARDOSO**  
Coordenador de Águas Subterrâneas - Substituto

De acordo. À SAS, para providências.

(assinado eletronicamente)  
**TIBÉRIO MAGALHÃES PINHEIRO**  
Superintendente de Implementação de Planos, Programas e Projetos



NOTA TÉCNICA Nº 32/2022/CCAPS/SAS  
Documento nº 02500.025650/2022-76

Brasília, 9 de maio de 2022.

Ao Superintendente de Apoio ao Sistema Nacional de Gerenciamento de Recursos Hídricos  
**Assunto: Certificação do cumprimento da "Meta de Cooperação Federativa 1.2 - Capacitação em recursos hídricos" prevista para o 4º período do 2º ciclo do Progestão pelo Estado do Acre.**  
Referência: Processo nº 02501.003817/2018

1. Esta Nota Técnica visa atestar o cumprimento, pelo Estado do Acre, da "Meta de Cooperação Federativa 1.2 - Capacitação em recursos hídricos" prevista para o quarto período do segundo ciclo do Progestão.
2. Esta meta consiste em promover o planejamento das ações de capacitação nos estados e no Distrito Federal, de acordo com suas prioridades de gestão específicas. Para isso os estados e o DF devem identificar e articular parcerias com instituições de ensino e outros órgãos gestores para implementação das atividades previstas nas programações anuais de capacitação, com vistas a contribuir para o desenvolvimento de competências dos profissionais que atuam no Sistema Estadual e Distrital de Gerenciamento de Recursos Hídricos.
3. Para a certificação desta meta, a entidade estadual ou distrital deve apresentar os seguintes itens, constantes da minuta de contrato: programação anual das atividades de capacitação prevista para o ano de 2022, em consonância com o plano aprovado; apresentação dos dados de capacitados, comprovando a implementação das atividades previstas na programação anual de capacitação para 2021.
4. Observa-se que os estados e do DF foram orientados a enviar as informações, comprovando as capacitações realizadas em 2021 e as programadas para 2022, em planilhas padronizadas disponibilizadas no Informe Progestão nº 07/2021.
5. O envio da planilha preenchida com a comprovação das atividades de capacitação realizadas em 2021 corresponde a 50% da meta.
6. Na avaliação da programação anual considera-se o que foi previsto inicialmente no plano de capacitação e, caso tenha sofrido alterações, é necessário apresentá-las e justificá-las. Assim, a "Programação Anual de Capacitação para 2022" deve apresentar as seguintes informações: i) tipo/modalidade de capacitação; ii) nome da atividade; iii) carga horária; iv) ente do sistema estadual / público alvo(quantitativo); v) número de participantes previstos; vi) executor da atividade; vii) fonte de recursos; viii) parcerias e ix) previsão no plano/justificativas. Cada informação apresentada nos itens i), ii), iii), vi, vii, viii vale 1,0 ponto;

nos itens iv e v, vale 1,25 e no item ix vale 1,5 totalizando 10 pontos no máximo, que corresponde à 50% da meta.

7. O Estado do Acre enviou o formulário da Meta 1.2 – Capacitação em Recursos Hídricos com as informações solicitadas. Preencheu as planilhas de comprovação de realização das atividades previstas para 2021 e a da programação anual de capacitação para 2022. Para ambas foram apresentadas as devidas justificativas para o que não tinha sido previsto no planejamento inicial.

8. Na planilha de programação de capacitação para 2022, foi observado que há três cursos que são para um público que não faz parte do SEGREH, não sendo especificado qual público é. Se a capacitação vem para fortalecer o SEGREH e as metas do estado para gestão de recursos hídricos, é importante saber qual a relação entre esses cursos e as metas do estado e a quem se destina esses cursos, que são os seguintes: i) Mobilização e Metodologias Participativas; ii) Gestão de Recursos Hídricos - Agroecologia e iii) Gestão de Recursos Hídricos - Recuperação de APP. Sendo assim, recomenda-se que essa relação seja especificada no próximo relatório, visando ao melhor entendimento e o aperfeiçoamento contínuo na certificação da meta.

9. Considerando as avaliações feitas acima, em conformidade com os critérios e pontuações estabelecidas, atesta-se que o Estado do Acre cumpriu 100% da "Meta de Cooperação Federativa 1.2 - Capacitação em recursos hídricos".

Atenciosamente,

(assinado eletronicamente)  
CELINA MARIA LOPES FERREIRA  
Especialista em Regulação de Recursos Hídricos e Saneamento Básico

De acordo.

(assinado eletronicamente)  
RENATA ROZENDO MARANHÃO  
Coordenadora de Capacitação do Sistema Nacional de Gerenciamento de Recursos Hídricos e do Setor de Saneamento

NOTA TÉCNICA Nº 8/2022/SPR  
Documento nº 02500.021733/2022-96

Brasília, 30 de abril de 2022.

Ao Superintendente de Planejamento de Recursos Hídricos  
**Assunto: PROGESTÃO - Análise do atendimento da Meta Federativa 1.3: Contribuição para difusão do conhecimento pelo Estado do Acre.**  
Referência: 02501.003814/2018-18

1. A presente Nota Técnica trata da verificação ao atendimento da Meta 1.3: Contribuição para difusão do conhecimento no âmbito do Programa de Consolidação do Pacto Nacional pela Gestão das Águas – PROGESTÃO. A seguir são apresentados dados gerais do objeto da avaliação:

**Processo:** 003814/2018

**Contrato Progestão:** 046/2018

**Contratante:** Agência Nacional de Águas

**Contratada:** Secretaria de Estado do Meio Ambiente – SEMA

**Objeto do contrato:** Transferência de recursos financeiros da ANA à ENTIDADE ESTADUAL, no âmbito do Programa de Consolidação do Pacto Nacional pela Gestão das Águas - PROGESTÃO, na forma de pagamento pelo alcance de metas de gerenciamento de recursos hídricos, mediante o cumprimento das metas de gestão

**Objeto da avaliação:** Meta 1.3: Contribuição para difusão do conhecimento - Compartilhamento no âmbito do SINGREH, por meio de instrumento específico, das informações sobre a situação da gestão de águas que subsidiam a elaboração do Relatório "Conjuntura dos Recursos Hídricos no Brasil".

**Ano de avaliação:** 2º Ciclo – 4º Período - ano 2021

2. A ANA, conforme atribuição conferida pela Resolução CNRH nº 180/2016, elabora anualmente, desde 2009, o Relatório de Conjuntura dos Recursos Hídricos no Brasil. Todas as versões do Relatório de Conjuntura encontram-se disponíveis para download no portal eletrônico da ANA (<https://www.gov.br/ana>) e no portal do Sistema Nacional de Informações sobre Recursos Hídricos – SNIRH (<http://www.snirh.gov.br/portal/snirh/centrais-de-conteudos/conjuntura-dos-recursos-hidricos>). A participação das Unidades da Federação (UFs), através das secretarias estaduais de recursos hídricos e meio ambiente e órgãos gestores estaduais de recursos hídricos, tem sido decisiva para atingir os resultados apresentados.

3. Conforme especificado no Anexo I ao contrato 046/2018 (Processo de Certificação das Metas de Cooperação Federativa e de Gerenciamento de Recursos Hídricos em Âmbito Estadual), a **Meta 1.3: Contribuição para difusão do conhecimento**, corresponde ao compartilhamento no âmbito do SINGREH das informações sobre a situação da gestão de águas que subsidiam a elaboração do Relatório "**Conjuntura dos Recursos Hídricos no Brasil**". Esta avaliação trata, portanto, do atendimento à solicitação para subsidiar a elaboração do Relatório "**Conjuntura dos Recursos Hídricos no Brasil – Informe 2022**", cujos dados foram solicitados em novembro de 2021.

4. O critério de avaliação da meta do PROGESTÃO, conforme previsto em contrato, consiste no envio por parte do estado do Acre das informações solicitadas no prazo estabelecido e conforme formatos definidos pela ANA.

5. Para a elaboração do Relatório de Conjuntura 2022, a ANA, em 03/11/2021, enviou ofício para a Secretaria de Estado do Meio Ambiente – SEMA/AC (OFÍCIO Nº 72/2021/SPR/ANA – doc. Próton 02500.050559/2021-16) solicitando informações para o Relatório de Conjuntura – Informe 2022, com definição de prazo e formatos para envio seguindo os modelos de tabelas anexados ao Ofício.

6. Nessa etapa de certificações, com base no 2º ciclo do Progestão, a UF foi avaliada pelo envio de informações, no prazo e em formato específico, referentes a nove temas pertinentes à situação e gestão dos recursos hídricos, que estarão integradas à base de dados do Conjuntura e alimentarão o SNIRH. O envio desses dados objetiva apresentar uma visão integrada dos recursos hídricos em âmbito nacional no Conjuntura e no SNIRH, incorporando as informações dos diversos integrantes do Sistema Nacional de Gerenciamento de Recursos Hídricos - SINGREH.

7. Ao receber as solicitações da ANA, a SEMA/AC coordenou a obtenção dos dados, sistematizou as informações estaduais e enviou para a agência parte dos dados solicitados em 15/02/2021, por meio do Ofício nº 251/2022/SEMAPI (Proton: 02500.008360/2022-68) e o restante, referente ao monitoramento da rede estadual de qualidade da água foi enviado em 17/03/2021, por meio do Ofício nº 418/2022/SEMAPI (Proton: 02500.013275/2022).

8. As informações apresentadas atenderam ao prazo e ao padrão solicitados pela ANA, foram incorporadas à base de dados do SNIRH e serão subsídio para o Relatório de Conjuntura dos Recursos Hídricos no Brasil – Informe 2022, em elaboração.

9. Conforme os critérios e as métricas estabelecidas pela SPR para a avaliação dos Estados inseridos no segundo ciclo do Progestão no âmbito da **Meta Federativa 1.3: Contribuição para difusão do conhecimento**, definidos na Nota Informativa nº 02/2019/SPR, de 15/02/2019 (Doc. 02500.009554/2019-85), o Estado do Acre atingiu **100%** da nota final (média das notas totais obtidas em cada tema solicitado). As pontuações referentes a cada item avaliado, assim como o cálculo da nota final obtida para a meta federativa 1.3, estão apresentadas em Anexo.



10. Ressalta-se que para os casos em que não haja informações a serem fornecidas sobre o tema, a UF não será penalizada quanto à pontuação, desde que expresse justificativa nesse sentido, conferindo-lhe pontuação máxima no referido quesito para a certificação.

11. Considerando o exposto e a fórmula de avaliação do Progestão, constante do Anexo I do Contrato Progestão 046/2018, atesta-se o **cumprimento no que se refere ao compartilhamento das informações para subsidiar a elaboração do Relatório "Conjuntura dos Recursos Hídricos no Brasil – Informe 2022" (Meta 1.3: Contribuição para difusão do conhecimento)**.

Atenciosamente,

(assinado eletronicamente)

LAURA TILLMANN VIANA

Especialista em Regulação de Recursos Hídricos e Saneamento Básico

(assinado eletronicamente)

MARCELA AYUB BRASIL

Coordenadora Adjunta do Conjuntura e Gestão da Informação

De acordo. À SAS para conhecimento e providências pertinentes.

(assinado eletronicamente)

FLÁVIO HADLER TRÖGER

Superintendente de Planejamento de Recursos Hídricos

**ANEXO. CRITÉRIOS AVALIADOS E PONTUAÇÕES RECEBIDAS PELO ESTADO DO ACRE NO ÂMBITO DA META FEDERATIVA 1.3 –  
CONTRIBUIÇÃO PARA DIFUSÃO DO CONHECIMENTO**

<b>TEMA 1. COMITÊS DE BACIAS HIDROGRÁFICAS</b>											
	<b>PARÂMETROS</b>							<b>NOTA*</b>	<b>ENVIO NO PRAZO</b>	<b>ENVIO NO FORMATO**</b>	<b>PONTUAÇÃO TOTAL***</b>
<b>Critérios avaliados</b>	<b>Nome CBH</b>	<b>Data Criação</b>	<b>Ato Normativo Criação (disponibilizar)</b>	<b>área (km²)</b>	<b>Instalado?</b>	<b>Nº Deliberações (2020)</b>	<b>Principais ações (2020)</b>				
<b>Pontuação máxima</b>	<b>10</b>	<b>5</b>	<b>20</b>	<b>20</b>	<b>10</b>	<b>5</b>	<b>10</b>	<b>80</b>	<b>10</b>	<b>10</b>	<b>100</b>
<b>Pontuação obtida</b>	<b>NÃO HÁ COMITÊS</b>										<b>100</b>

<b>TEMA 2. PLANOS DE RECURSOS HÍDRICOS</b>								
	<b>PARÂMETROS</b>				<b>NOTA*</b>	<b>ENVIO NO PRAZO</b>	<b>ENVIO NO FORMATO**</b>	<b>PONTUAÇÃO TOTAL***</b>
<b>Critérios avaliados</b>	<b>Nome Plano</b>	<b>Situação Plano</b>	<b>Ano Conclusão</b>	<b>Alcance</b>				
<b>Pontuação máxima</b>	<b>20</b>	<b>20</b>	<b>20</b>	<b>20</b>	<b>80</b>	<b>10</b>	<b>10</b>	<b>100</b>
<b>Pontuação obtida</b>	<b>20</b>	<b>20</b>	<b>20</b>	<b>20</b>	<b>80</b>	<b>10</b>	<b>10</b>	<b>100</b>

<b>TEMA 3. AGÊNCIAS DE ÁGUA</b>											
	<b>PARÂMETROS</b>						<b>NOTA*</b>	<b>ENVIO NO PRAZO</b>	<b>ENVIO NO FORMATO**</b>	<b>PONTUAÇÃO TOTAL***</b>	
<b>Critérios avaliados</b>	<b>Nome Agência</b>	<b>Data Criação</b>	<b>Ato Normativo de Criação (disponibilizar)</b>	<b>Área abrangência (km²)</b>	<b>Vinculação com qual(is) CBH(s)</b>	<b>Principais ações (2020)</b>					
<b>Pontuação máxima</b>	<b>10</b>	<b>5</b>	<b>20</b>	<b>5</b>	<b>20</b>	<b>20</b>	<b>80</b>	<b>10</b>	<b>10</b>	<b>100</b>	
<b>Pontuação obtida</b>	<b>NÃO HÁ AGÊNCIAS</b>										<b>100</b>

<b>TEMA 4. ENQUADRAMENTO DOS CURSOS D'ÁGUA EM CLASSES DE USO</b>							
	<b>PARÂMETROS</b>			<b>NOTA*</b>	<b>ENVIO NO PRAZO</b>	<b>ENVIO NO FORMATO**</b>	<b>PONTUAÇÃO TOTAL***</b>
<b>Critérios avaliados</b>	<b>Atos Normativos que definem (disponibilizar)</b>	<b>Legislação base</b>	<b>Iniciativas com vistas à implementação</b>				
<b>Pontuação máxima</b>	<b>50</b>	<b>15</b>	<b>15</b>	<b>80</b>	<b>10</b>	<b>10</b>	<b>100</b>
<b>Pontuação obtida</b>	<b>NÃO HÁ ENQUADRAMENTO</b>						<b>100</b>

TEMA 5. COBRANÇA PELO USO DOS RECURSOS HIDRICOS

Tab 1. PONTUAÇÃO RELATIVA AOS DADOS SOBRE COBRANÇA

VALOR COBRADO/ARRECADADO – UF							
			Ano 1	Ano 2	Ano 3	Ano ...	Total
Bacia Estadual	Valor cobrado (R\$)	saneamento					
		indústria					
		mineração					
		agropecuária					
		termelétrica					
		outros					
		<b>Total</b>	NÃO HÁ COBRANÇA				
	Valor arrecadado (R\$)	saneamento					
		indústria					
		mineração					
		agropecuária					
		termelétrica					
		outros					
		<b>Total</b>					
PONTUAÇÃO MÁXIMA: 25							
PONTUAÇÃO OBTIDA: 25							

TEMA 5. COBRANÇA PELO USO DOS RECURSOS HIDRICOS

Tab 2. PONTUAÇÃO RELATIVA AOS DADOS SOBRE COBRANÇA

LINHAS GERAIS				
Bacia Estadual	Aplicação dos valores arrecadados	R\$	%	
	<b>GESTÃO</b>			
	<b>Sub-total</b>	NÃO HÁ COBRANÇA		
	<b>PLANEJAMENTO</b>			
	<b>Sub-total</b>			
	<b>ESTRUTURAIIS</b>			
	<b>Sub-total</b>			
	<b>TOTAL</b>			
	PONTUAÇÃO MÁXIMA: 25			
	PONTUAÇÃO OBTIDA: 25			

TEMA 5. COBRANÇA PELO USO DOS RECURSOS HIDRICOS				
Tab 3. PONTUAÇÃO RELATIVA AOS DADOS SOBRE COBRANÇA				
LISTAR E DISPONIBILIZAR ESTUDOS SOBRE A COBRANÇA NO ESTADO				
Critérios avaliados	Estudo (disponibilizar)	Quem desenvolveu	Descrição Finalidade	PONTUAÇÃO TOTAL
Pontuação máxima	3	1	1	5
Pontuação obtida	NÃO HÁ COBRANÇA			5

TEMA 5. COBRANÇA PELO USO DOS RECURSOS HIDRICOS				
Tab 4. PONTUAÇÃO RELATIVA AOS DADOS SOBRE COBRANÇA				
DISPONIBILIZAR NORMATIVOS QUE REGULAMENTAM A COBRANÇA NO ESTADO				
Critérios avaliados	Normativo (disponibilizar)	Quem emitiu	Descrição Finalidade	PONTUAÇÃO TOTAL
Pontuação máxima	3	1	1	5
Pontuação obtida	NÃO HÁ COBRANÇA			5

TEMA 5. COBRANÇA PELO USO DOS RECURSOS HIDRICOS				
Tab 5. PONTUAÇÃO RELATIVA AOS DADOS SOBRE COBRANÇA				
DISPONIBILIZAR NORMATIVOS QUE INSTITUEM A COBRANÇA NO ESTADO				
Critérios avaliados	Normativo (disponibilizar)	Quem emitiu	Descrição Finalidade	PONTUAÇÃO TOTAL
Pontuação máxima	15	2,5	2,5	20
Pontuação obtida	NÃO HÁ COBRANÇA			20

TEMA 5. COBRANÇA PELO USO DOS RECURSOS HIDRICOS									
COBRANÇA PELO USO DOS RECURSOS HIDRICOS									
PONTUAÇÃO MÁXIMA OBTIDA									
Critérios avaliados	TABELA 1	TABELA 2	TABELA 3	TABELA 4	TABELA 5	ENVIO NO PRAZO	ENVIO NO FORMATO*	PONTUAÇÃO TOTAL	
Pontuação máxima	05	05	5	5	05	10	10	110	
Pontuação obtida	TEMA 6. OUTORGA PELO DIREITO DE USO DOS RECURSOS HIDRICOS							0	
	CRITERIOS					NOTA*	ENVIO NO PRAZO	ENVIO NO FORMATO**	PONTUAÇÃO TOTAL ***



<b>Critérios avaliados</b>	<b>Exportação do CNARH</b>	<b>Aplicação do Filtro para interferências outorgadas</b>	<b>Aplicação do Filtro para Outorgas emitidas no período solicitado</b>				
<b>Pontuação máxima</b>	<b>70</b>	<b>5</b>	<b>5</b>	<b>80</b>	<b>10</b>	<b>10</b>	<b>100</b>
<b>Pontuação obtida</b>	<b>70</b>	<b>5</b>	<b>5</b>	<b>80</b>	<b>10</b>	<b>10</b>	<b>100</b>

**TEMA 7. MONITORAMENTO DA QUALIDADE DA ÁGUA**

**Tab 1. INFORMAÇÕES SOBRE COLETAS**

<b>Critérios avaliados</b>	<b>CODIGO</b>	<b>COORDENADAS</b>	<b>ALTITUDE</b>	<b>DESCRIÇÃO</b>	<b>ENTIDADE RESPONSÁVEL</b>	<b>CORPO D'ÁGUA</b>	<b>AMBIENTE</b>	<b>PONTUAÇÃO TOTAL</b>
<b>Pontuação máxima</b>	<b>5</b>	<b>7,5</b>	<b>2,5</b>	<b>2,5</b>	<b>2,5</b>	<b>5</b>	<b>5</b>	<b>30</b>
<b>Pontuação obtida</b>	<b>5</b>	<b>7,5</b>	<b>2,5</b>	<b>2,5</b>	<b>2,5</b>	<b>5</b>	<b>5</b>	<b>30</b>

**TEMA 7. MONITORAMENTO DA QUALIDADE DA ÁGUA**

**Tab 2. INFORMAÇÕES SOBRE PONTOS**

<b>Critérios avaliados</b>	<b>CODIGO</b>	<b>DATA COLETA</b>	<b>PARÂMETROS</b>	<b>PONTUAÇÃO MÁXIMA</b>
<b>Pontuação máxima</b>	<b>12,5</b>	<b>12,5</b>	<b>25</b>	<b>50</b>
<b>Pontuação obtida</b>	<b>12,5</b>	<b>12,5</b>	<b>25</b>	<b>50</b>

**TEMA 7. MONITORAMENTO DA QUALIDADE DA ÁGUA**

**PONTUAÇÃO TOTAL OBTIDA**

<b>Critérios avaliados</b>	<b>TABELA 1</b>	<b>TABELA 2</b>	<b>ENVIO NO PRAZO</b>	<b>ENVIO NO FORMATO*</b>	<b>PONTUAÇÃO TOTAL</b>
<b>Pontuação máxima</b>	<b>30</b>	<b>50</b>	<b>10</b>	<b>10</b>	<b>100</b>
<b>Pontuação obtida</b>	<b>30</b>	<b>50</b>	<b>10</b>	<b>10</b>	<b>100</b>

**TEMA 8. FISCALIZAÇÃO DO USO DOS RECURSOS HIDRICOS**

**Tab 1. QUANTITATIVO DE CAMPANHAS**

--

Critérios avaliados	MÊS	Quantidade Campanhas	Objetivos principais	nº usuários vistoriados	nº usuários notificados	PONTUAÇÃO TOTAL
Pontuação máxima	10	10	10	10	10	50
Pontuação obtida	10	10	10	10	10	50

TEMA 8. FISCALIZACAO DO USO DOS RECURSOS HIDRICOS				
Tab 2. GEORREFERENCIAMENTO FISCALIZADOS				
Critérios avaliados	Nome usuário fiscalizado	Latitude	Longitude	PONTUAÇÃO TOTAL
Pontuação máxima	5	12,5	12,5	30
Pontuação obtida	5	12,5	12,5	30

TEMA 8. FISCALIZACAO DO USO DOS RECURSOS HIDRICOS					
PONTUAÇÃO MÁXIMA OBTIDA					
Critérios avaliados	TABELA 1	TABELA 2	ENVIO NO PRAZO	ENVIO NO FORMATO*	PONTUAÇÃO TOTAL
Pontuação máxima	50	30	10	10	100
Pontuação obtida	50	30	10	10	100

TEMA 9. ATOS NORMATIVOS							
Critérios avaliados	PARÂMETROS			NOTA*	Envio no Prazo	Envio no Formato**	PONTUAÇÃO TOTAL***
	Ato normativo (disponibilizar)	Quem emitiu	Descrição Finalidade				
Pontuação máxima	60	10	10	80	10	10	100
Pontuação obtida	60	10	10	80	10	10	100

\* Pontuação referente aos parâmetros

\*\* Formato refere-se ao envio conforme o modelo de tabela, extensão do arquivo solicitados e coordenada

\*\*\* Pontuação Total refere-se ao somatório de NOTA + Envio no Prazo + Envio no Formato

**CÁLCULO DA NOTA FINAL REFERENTE À META FEDERATIVA 1.3 DO PROGESTÃO**  
**CONTRIBUIÇÃO PARA A DIFUSÃO DO CONHECIMENTO**

ÍTEM	TEMA	PESOS RELATIVOS POR TEMA	PONTUAÇÃO OBTIDA POR TEMA	PONTUAÇÃO FINAL POR TEMA*
1	Comitês de bacias	5%	100	5
2	Planos de recursos hídricos	5%	100	5
3	Agências de água	5%	100	5
4	Enquadramento de cursos d'água	10%	100	10
5	Outorgas de uso dos recursos hídricos	20%	100	20
6	Monitoramento da Qualidade da água	20%	100	20
7	Cobrança pelo uso dos recursos hídricos	20%	100	20
8	Fiscalização do uso dos recursos hídricos	10%	100	10
9	Atos normativos	5%	100	5
<b>TOTAL – NOTA FINAL</b>		<b>100%</b>		<b>100</b>

\*Pontuação Final por Tema = Peso Relativo X Pontuação Obtida por Tem;



PARECER TÉCNICO Nº 32/2022/SGH

Documento nº 02500.022217/2022-89

Referência: Circular nº 1/2021/SAS - Documento nº 02500.017116/2022-96

Certificação de Meta de Cooperação Federativa I.4 (Prevenção de Eventos Hidrológicos Críticos) do PROGESTÃO-Programa de Consolidação do Pacto Nacional pela Gestão das Águas, referente ao exercício de 2021, em atendimento à Circular nº 1/2021/SAS (02500.017116/2022-96).

## I - INTRODUÇÃO

1. O presente Parecer Técnico tem por finalidade atender à Circular nº 1/2021/SAS (Documento nº: 02500.017116/2022-96) que solicitou a certificação das metas federativas do Progestão referentes ao exercício de 2021, conforme previsto nas Resolução ANA nº 379/2013, Resolução ANA nº 1.485/2013 e nº 1506/2017.

2. O Progestão é composto por cinco metas de Cooperação Federativa e outras cinco metas de gestão Estadual. O programa é coordenado pela Agência Nacional de Águas – ANA e tem como principal objetivo apoiar a implementação dos Sistemas Estaduais de Gerenciamento de Recursos Hídricos, visando:

I – Promover a efetiva articulação entre os processos de gestão das águas e de regulação dos seus usos, conduzidos nas esferas nacional e estadual; e

II – Fortalecer o modelo brasileiro de governança das águas, integrado, descentralizado e participativo.

3. Dentro deste contexto, coube a esta Superintendência de Gestão da Rede Hidrometeorológica – SGH analisar os documentos constantes dos Relatórios do Progestão, a fim de embasar a certificação dos 50% (cinquenta por cento) da Meta de Cooperação Federativa I.4, que aborda a Prevenção de Eventos Hidrológicos, no aspecto do desempenho da transmissão de dados telemétricos das Plataformas de Coleta de Dados (PCD's) instaladas para atendimento das Salas de Situação. As PCD's são equipamentos que subsidiam a tomada de decisão nos Sistemas de Alerta de Eventos Críticos criados pelas respectivas Unidades da Federação.

## II - MÉTODO DE AVALIAÇÃO

4. Para proceder a certificação da Meta de Cooperação Federativa I.4, que aborda a Prevenção de Eventos Hidrológicos Críticos dos Estados, deve ser constatado, pela SGH, o funcionamento adequado dos equipamentos automáticos de coleta e transmissão de dados hidrológicos, bem como a realização de campanhas de campo para a manutenção corretiva da estação telemétrica, em tempo adequado, custeada integralmente pelo Estado com recursos do Progestão.
5. Importante ressaltar que o critério para a certificação é a análise tanto da manutenção corretiva realizada pelos estados, quanto à obtenção do Índice de Transmissão e Disponibilização de Dados Telemétricos (ITD) superior ao desempenho de 80% anual.
6. O índice (ITD) é calculado automaticamente pelo Sistema Gestor PCD (atual HIDRO-Telemetria) cujo programa foi desenvolvido pela ANA, e se encontra disponível online<sup>1</sup>. Todos os dados publicados por esse sistema são de livre acesso, o que permite aos seus representantes verificar em tempo real os problemas de funcionamento das PCD's.
7. Para cada Estado, foi obtido o ITD relativo ao período de janeiro a dezembro de 2021, de um conjunto de estações selecionadas pelo Estado para a composição de sua respectiva Rede de Alerta. Após a emissão do relatório, calculamos a média anual, a partir da média mensal indicada no relatório das estações telemétricas da Rede de Alerta.
8. Para o cálculo da média anual, consideramos apenas as estações telemétricas instaladas com PCD's enviadas pela ANA, conforme quantitativos pactuados nos Acordos de Cooperação Técnica assinados entre a ANA e os Estados, preferencialmente com a tecnologia de transmissão remota por satélite GOES, cuja responsabilidade de manutenção corretiva do equipamento foi atribuída ao órgão estadual participante do Acordo.
9. O resultado do ITD médio anual consolidado para as Unidades da Federação encontra-se em planilhas anexas.

### Unidades da Federação que atingiram o critério objetivo da Meta 1.4

10. Primeiramente, após a análise dos relatórios verificamos que 8 (oito) Estados obtiveram o desempenho médio mínimo de 80% de transmissão de dados telemétricos em toda sua Rede de Alerta definida (Tabela 1). Além do alcance do ITD mínimo de 80% por ano, o trabalho de manutenção corretiva de PCD's foi constatado pelas fichas de inspeção Survey123, preenchidas pelas equipes de campo dos órgãos estaduais, de acordo com as instruções repassadas pelo Informe nº 02 de 26 de fevereiro de 2019<sup>2</sup>.
11. Confirmamos ainda junto aos representantes dos Acordos de Cooperação Técnica -ACT's pela ANA se o desempenho das estações telemétricas foi devido às intervenções

<sup>1</sup> Endereço eletrônico disponível para consulta <http://www.snirh.gov.br/hidrotelemetria/ProGestao.aspx>

<sup>2</sup> [http://progestao.ana.gov.br/portal/progestao/progestao-1/informes-progestao/informes/informes-2019/informe-progestao-02-2019-ciclo-2\\_aplicativo-survey\\_pcds.pdf](http://progestao.ana.gov.br/portal/progestao/progestao-1/informes-progestao/informes/informes-2019/informe-progestao-02-2019-ciclo-2_aplicativo-survey_pcds.pdf)



efetuadas pelo órgão estadual ou exclusivamente por parte da CPRM, a fim de certificar que o cumprimento da meta foi plenamente satisfatório.

Tabela 1 – UF's com média anual maior ou igual a 80% do ITD

Ordem	Estado	Média Anual do ITD (2021)	Qtd estações base do ITD (2021)	Atingimento da Meta 1.4 (2021)
1	Bahia	91	7	sim
2	Ceará	82	7	sim
3	Distrito Federal	81	14	sim
4	Mato Grosso do Sul	93	13	sim
5	Paraíba	86	70	sim
6	Paraná	89	13	sim
7	Roraima	94	2	sim
8	Tocantins	91	13	sim

### Unidades da Federação que não atingiram o critério do Índice de Transmissão e Disponibilidade de dados hidrológicos-ITD definido no objetivo da Meta 1.4 (PCD)

12. Para os casos em que o critério objetivo de alcance das Metas não foi atingido, ou seja, o conjunto de plataforma de coleta de dados avaliado durante o exercício de 2021 não produziu o mínimo de dados telemétricos exigido, maior ou igual a 80% de Índice de Transmissão e Disponibilidade de dados hidrológicos -ITD, fizemos uma avaliação global dos Estados, registrando os problemas e peculiaridades, caso a caso (Tabela 2), **e acatando às justificativas e peculiaridades das instituições estaduais envolvidas.**

13. Outro fator a ser mencionado que pesou para aceitar as justificativas apresentadas pelos Estado é a falta de peças de reposição das PCD's (sensores, antenas e modems) que podem ter contribuído para as falhas de transmissão. O compromisso feito era de a ANA ser a responsável pelo fornecimento dessas peças, mas as restrições orçamentárias impostas nos últimos anos têm prejudicado o planejamento e execução de suprimento de materiais para a Rede de Alerta, além do fato de que a prioridade de envio de equipamentos tem sido dada à Rede de Referência que também incluiu muitas estações da Rede de Alerta, diminuindo assim a responsabilidade dos Estados em relação à necessidade de manutenção em PCD's de boa parte da estações definidas como Rede de Alerta.

14. Por fim, a pandemia causada pelo COVID-19 e as medidas sanitárias de distanciamento social que interromperam a viagens de campo foi um fator importante para contribuir para o baixo índice de desempenho na transmissão dos dados telemétricos, conforme ITD calculados na Tabela 2. Apesar das restrições para realização de viagens, muitos técnicos fizeram algum serviço de manutenção nos equipamentos, em caráter emergencial, e preencheram o formulário de inspeção do Survey123:

Tabela 2 – UF's com média anual menor que 80% do ITD



Ordem	Estado	Média	
		Anual do ITD (2021) %	Qtd estações base do ITD (2021)
1	Acre	50	10
2	Alagoas	71	9
3	Amapá	38	1
4	Amazonas	58	5
5	Espírito Santo	35	3
6	Goiás	34	3
7	Maranhão	59	8
8	Mato Grosso	60	13
9	Minas Gerais	66	37
10	Pará	24	1
11	Pernambuco	61	15
12	Piauí	52	5
13	Rio de Janeiro	0	1
14	Rio Grande do Norte	9	5
15	Rio Grande do Sul	33	9
16	Rondônia	45	2
17	Santa Catarina	67	11
18	São Paulo	29	17
19	Sergipe	46	8
<b>Total</b>		<b>44</b>	<b>163</b>

15. Cada Estado apresentou a sua principal justificativa que foi acatada pela área técnica, em razão da ocorrência de eventos ou motivações alheias à vontade da equipe responsável pelo cumprimento da Meta 1.4, tais como falta de equipamentos ou dificuldade para realizar viagens de campo, em razão da pandemia do COVID-19, conforme trechos extraídos dos relatórios estaduais do Progestão, exercício 2021<sup>3</sup>. Importante destacar que alguns Estados se empenharam para adquirir as peças e equipamentos necessários para a reposição da rede de alerta (Acre, Amazonas, Pernambuco, Rio Grande do Norte, Rio Grande do Sul, Sergipe)

#### I. Acre

(...)"Em 2021 foram realizadas 08 (oito) campanhas para manutenções corretivas das Plataformas de Coletas de Dados.

Em decorrência da falta peças de reposição para reparação dos equipamentos, especificamente os sensores de pressão, houve o comprometimento da transmissão de dados superior a 80%. Embora a Semapi tenha adquirido sensores

<sup>3</sup> [\\agencia\ana\SAS\Assuntos\\_Temáticos\PROGESTÃO\CERTIFICAÇÃO\2020](http://agencia.ana.gov.br/SAS/Assuntos_Temáticos/PROGESTÃO/CERTIFICAÇÃO/2020)





*em 2021, estes foram entregues na estação chuvosa, período inapropriado para instalação dos mesmos em campo. Somente em 2022 iniciou-se a instalação dos sensores de pressão e, conseqüentemente, o funcionamento da PCDS em sua totalidade."*

## **II. Alagoas:**

*Obs.1: Ressaltamos que todas as fichas de inspeção das manutenções realizadas pela equipe da Sala de Alerta da SEMARH-AL no ano de 2021 (justificativas acima dentre outras ocorridas em 2021) foram enviadas para ANA via aplicativo Survey123;*

*Obs.2: Ressaltamos que a rede já está há um certo tempo comprometida pela falta de sensores/acessórios para substituição. Com isso, sempre que algum problema adicional acontece, as chances de não atingir a meta de disponibilidade/transmissão de dados aumentam bastante;*

*Obs.3: Ressaltamos que desde o início da Pandemia, o Estado de Alagoas cortou a disponibilização de diárias para viagens de manutenção da rede, situações estas que permaneceram durante todo o ano de 2021. Mesmo assim, a equipe da SEMARH, devido à importância deste trabalho e destes equipamentos para a Sociedade, não deixou de realizar as viagens de manutenção necessárias para que a rede permaneça operacional e atingindo seus objetivos*

## **III. Amazonas**

*(...) "Porém em 2021, esta SEMA a passa a formalizar os processos para compra de 10 sensores de pressão, réguas linimétricas e aquisição de GPS geodésicos de altíssima precisão para fortalecer o monitoramento hidrológico do Estado e garantir a operação adequada das Estações Hidrometeorológicas*

*Os índices de transmissão foram comprometidos, devido os atrasos no trâmite dos processos de aquisição dos sensores de pressão, conseqüentemente impossibilitou adesão à Ata de Registro de Preço da ANA ainda em 2021. Desta forma, a SEMA formalizou novo processo para aquisição dos equipamentos, bem como adesão à nova Ata de Registro de preço em 2022.*

## **IV. Espírito Santo**

*(...) "Conforme descrito anteriormente, a rede de alerta do estado é composta por 05 estações hidrológicas (Figura 2b). Entretanto, cabe ressaltar que a estação Linhares – Cais do Porto (rio Doce, Linhares) já havia sido removida anteriormente e a estação Barra de São Gabriel (rio São José, São Gabriel da Palha) foi retirada do campo em dezembro. Ambas deverão ser reinstaladas em outra seção neste ano de 2022.*

*A estação São João da Cachoeira Grande (rio São Mateus Braço Norte, Nova Venécia) também precisará ser reinstalada em outra seção devido à presença de torre de alta tensão que afeta a transmissão dos dados e alto nível de assoreamento do leito do rio.*

*A manutenção corretiva da estação Ibitirama, ocorreu em duas etapas no mês de agosto. Em vistoria, foi constatado que o equipamento foi vandalizado e o sensor de pressão foi retirado da tubulação. Em seguida a equipe, reposicionou e calibrou o sensor".*



**V. Goiás:**

*Não enviou o relatório do exercício de 2021*

**VI. Maranhão:**

*(...) "As medidas sanitárias de combate a pandemia de SARS-CoV-2, como a redução da circulação de pessoas, impediram que as atividades da Sala de Situação da SEMA no ano de 2021 fossem realizadas de forma integral.*

*Nos primeiros sete meses do ano de 2021 não foram realizadas as manutenções preventivas e corretivas das PCD's devido ao período mais agudo dos casos da doença viral no Estado, e assim, não sendo realizadas as manutenções das PCD's de responsabilidade da Sala de Situação da SEMA, a média de funcionamento desse período ficou em 41,43%. Essa condição promoveu limitação nos dados para monitoramento devido as falhas técnicas ocasionadas pelo não funcionamento de algumas PCD's. No segundo semestre de 2021, com a redução dos casos da doença e avanço gradual da vacinação, houve relaxamento nas medidas sanitárias no Estado, permitindo que fossem iniciadas as viagens para manutenção dos equipamentos, dessa forma, nos 5 (cinco) últimos meses do ano, a média de funcionamento ficou em 83,6%. Destacamos ainda que a falta de equipamentos e de implementos eletrônicos das PCD's foram determinantes para que a média não fosse maior.e."*

**VII. Mato Grosso**

*(...) No ano de 2021 foi realizada a primeira campanha de manutenção preventiva/corretiva nas 39 estações da rede da Sema, a empresa ganhadora da licitação foi a Hydroconsult, que possui sede em Cuiabá e tem ampla experiência em serviços na área de hidrologia, a campanha foi realizada entre os meses de outubro e novembro, o contrato firmado ainda contempla mais duas campanhas para o ano de 2022. Em todos os locais visitados foram efetuadas limpeza de estação, mato interno do cercado, troca de bateria, calibração e troca de nível quando era necessário, instalação de 04 novas estações completas, reparo e pintura de réguas e de pontos de medição de vazão;*

**VIII. Minas Gerais**

*(...) Foram realizadas manutenções corretivas, visando garantir um Índice de Transmissão e Disponibilização de Dados Telemétricos (ITD) das plataformas de coleta de dados das estações da Rede de Alerta maior ou igual a 80%. No entanto, os impactos da Pandemia de Covid-19 ainda recaíram sobre o planejamento e execução da rota de manutenções. Além disso, a falta de peças para reparo das plataformas também impactou negativamente o cumprimento da meta.*

*Apesar dos esforços das equipes nas manutenções ao longo do ano, o desempenho de Minas Gerais na transmissão e disponibilização de dados telemétricos das Plataformas de Coleta de Dados (PCDs) ficou abaixo de 80%, conforme disponibilizado no endereço <http://gestorpcd.ana.gov.br> (ANEXO 10) e cujos índices são calculados pela própria área competente da ANA. A situação de Minas Gerais também foi tratada durante a Oficina de acompanhamento do Progestão ocorrida em outubro/2021.*



*Para fins de registro, todas as manutenções corretivas realizadas foram cadastradas no aplicativo Survey123, por meio do preenchimento das fichas de inspeção, e disponibilizadas no Portal de Produção do SNIRH (<https://portal1.snirh.gov.br/ana>), conforme orientações da Agência Nacional de Águas e Saneamento Básico observadas as recomendações constantes do Anexo I do Parecer Técnico nº 124/2020/SGH..*

**IX. Pará:**

*Durante reunião de acompanhamento das metas do Programa PROGESTAO, realizado em 07/10/2021, foram levantadas questões e propostas de soluções para substituição do item de avaliação referente à Manutenção Corretiva e Transmissão de dados das Plataformas de Coleta de Dados (PCDs). Em função da SEMAS ter adquirido em maio de 2021, 9 PCD's Meteorológicas, com recursos do PROGESTAO, a ANA propôs à SEMAS considerar o planejamento e implementação dessa rede meteorológica como item de avaliação. Ao final, foi proposto pela ANA e acordado pela SAGRH/SEMAS, registrado pelo Informe PROGESTAO nº 06/2021, a alteração do referido item. Desta forma, o novo item de meta ficou descrito da seguinte fo*

**X. Pernambuco**

*(...)É relevante abordar que, nos primeiros meses de 2021, o índice de transmissão de dados manteve-se na média de 70% (entre os meses de janeiro a maio de 2021). Destaca-se que esses meses foram de extrema precaução devido aos picos da Pandemia de Covid-19 no estado de Pernambuco, bem como de rígidos protocolos e quarentenas. Todavia, a equipe manteve as programações de manutenção ao longo de todo o ano de 2021, sem paralisações. Outro fato a ser destacado é o Contrato 007/21 com a Ativa Soluções Tecnológica, o qual diz respeito à contratação de serviços de pessoa jurídica para manutenção preventiva e corretiva da rede automática de Coleta de Dados Hidrometeorológicos do Estado de Pernambuco, pertencente e operada pela APAC, incluindo serviços de instalação e desinstalação de PCDs.*

*Importante ainda destacar os esforços no sentido de melhoria da conjuntura atual da Rede. Com esse propósito, foram adquiridas, por meio de registro de ATA e com recursos do Progestão, 6 PCD's e 5 sensores Pressão (ambos Hobeco). As aquisições contemplaram ainda 6 Pluviômetros (Empresa Hidrometria) e 1 Sensor Radar (Empresa Hexis). Desse modo, evidenciam-se os empenhos da Agência em prol da otimização da rede hidrológica. Considerando as exposições supracitadas, reforça-se que, apesar de não haver paralisações durante o ano de 2021 quanto às manutenções da rede hidrológica, a pandemia afetou a programação conjunta com órgãos parceiros, trazendo impactos significativos acerca do planejamento das manutenções e especialmente da reposição de peças/equipamentos. Tal fato consequentemente impactou de forma negativa nos percentuais de transmissão. Nesse sentido, entende-se que diante das adversidades e circunstâncias impostas pelo contexto do ano de 2021, houve um atendimento satisfatório das disposições da Meta 1.4, levando-se em consideração os grandes desafios e situações atípicas*



*impostas pela Covid-19 no ano. Há de se levar em consideração ainda as ações institucionais mencionadas que buscaram otimizar a operação da Rede de Alerta, esperando-se melhores resultados para os anos subsequentes..*

#### **XI. Piauí**

*Em maio de 2021 e novembro de 2021 foi feita manutenção das estações Sítio do Velho, Santa Cruz do Piauí II, S João do Piauí e Pedrinhas, quando também, realizou-se limpeza das placas e de outros acessórios, trocas de fusíveis, baterias. Os dados transmitidos acumulados foram baixados e enviados para a Agência Nacional de Águas e Saneamento Básico (ANA) pelo aplicativo Survey13 for ArcGis. A Estação Teresina CEA, conforme é mostrado na tabela seguinte, continua inoperante, ressaltando que a expectativa para esse ano de 2022 é de compra de algumas estações para ampliação da rede e substituição da PCD da estação CEA. A estação Sítio do Velho já está funcionando em categoria aceitável.*

#### **XII. Rio Grande do Norte**

No segundo semestre a equipe responsável evidenciou questões técnicas, que requeriam a substituição de peças e para isso foi solicitado, via ofício, a abertura de processo de aquisição por meio do programa Governo Cidadão, suportado através de recursos do Banco Mundial.

Foram feitas três convocações de empresas para o fornecimento do material necessário (19/10/2021; 02/12/2021 e 20/01/2022), que não lograram êxito. Somente na quarta convocação, realizada em 28 de janeiro de 2022, foi vencedora a empresa Hobeco Sudamericana Ltda, conforme publicação do Termo de Homologação no Diário Oficial do Estado, edição nº15.122 de 17 de fevereiro de 2022, constante do anexo digital 4 deste relatório.

Por se tratar de material não disponível para pronta entrega e que depende de processos de importação, até o momento ele não foi recebido pelo programa Governo Cidadão para posterior cessão ao IGARN, o que impossibilitou a manutenção das PCDs em 2021, refletindo no índice de transmissão de dados que ficou abaixo de 80%, conforme a Figura 1.

#### **XIII. Rio Grande do Sul**

*(...)O baixo índice de transmissibilidade de dados, novamente observado neste ano (2021), decorre principalmente de três fatores: a) dificuldades de realização das vistorias de manutenção; b) indisponibilidade de peças de reposição, mais especificamente sensor de nível; c) indisponibilidade de laboratório para manutenção das estações.*

*As vistorias para manutenção foram prejudicadas principalmente pelo recrudescimento, em 2021, da pandemia do COVID-19, cujos efeitos atingiram toda a sociedade. A equipe de manutenção de campo é composta por apenas*



*dois servidores, com mais de 65 anos, que foram preservados das suas atividades no auge da pandemia. Por parte da gestão do DRHS estão sendo tomadas medidas para que o serviço de manutenção de campo possa ser terceirizado, pelo menos parcialmente, como já informado na contextualização do relatório. Quanto à indisponibilidade de peças para manutenção das estações, foi lançado licitação para aquisição destas, sendo que se obteve êxito (2021) apenas para a aquisição de modem transmissor. A aquisição de sensor de nível não foi efetivada pelo fato de que os dois fornecedores inscritos apresentaram equipamentos semelhantes (sensor de nível industrial) que não são compatíveis com a utilização em corpos hídricos. Em consulta a fornecedores tradicionais, foi informado que os fabricantes destes equipamentos estavam passando por crise de produção, que afetou inclusive o fornecimento de peças para a própria ANA. Contudo, a partir da informação disponibilizada em junho de 2021, sobre a possibilidade de aquisição de peças via adesão a Ata de Registro de Preços da ANA, espera-se que esta dificuldade de reposição de peças não seja tão efetiva durante o ano de 2022. Por fim, ao final de 2021 foram adquiridos 20 sensores de nível que serão entregues até o fim de março de 2022. Quanto à falta de laboratório de manutenção, devido à mudança de sede da Secretaria de Meio Ambiente e Infraestrutura em novembro de 2020, o DRHS momentaneamente perdeu o espaço utilizado para proceder à manutenção das estações, porém, ao final de 2021 foi disponibilizado um novo espaço para a instalação do laboratório, permitindo a regularização das atividades.*

**XIV. Rondônia**

*(...)De forma a garantir, mensalmente, um Índice de Transmissão e Disponibilização de Dados Telemétricos (ITD) das plataformas de coleta de dados das estações da Rede de Alerta, acordadas entre a ANA o estado de Rondônia, (conforme lista 1 do Informe 03/2020, em anexo), extraído do Sistema HidroTelemetria disponibilizado pela ANA, a estação de Jaru apresentou um índice de transmissão e disponibilização de dados inferior a 80 % devido problemas de transmissão de dados, que se encontra a mais de 3 (três) anos sem solução.*

**XV. São Paulo:**

*Não enviou relatório do exercício de 2021*

**XVI. Sergipe:**

*(...)Havia interesse e planejamento para que as manutenções fossem realizadas o quanto antes devido os problemas enfrentados no ano de 2020, todavia é salutar a necessidade de peças de reposição sobressalentes de componentes das PCD's para uma manutenção mais efetiva, principalmente nos componentes de transmissão via satélite (antenas GPS e GOES e Modem Transmissor GOES) como foi constatado durante as inspeções na rede no ano de 2020. A equipe concentrou-se na melhor estratégia para aquisição destes componentes com elaboração de termos de referência e tentativa de adesão a Atas de Registro de Preço da ANA, mas que infelizmente não retornou o resultado desejado.*



16. Seguem abaixo as justificativas apresentadas pelos Estados **que não foram acatadas pelo fato pela área técnica**, conforme os motivos a seguir:

**I. Amapá:**

*Durante o ano de 2021, não foram agendadas visitas para manutenções corretivas e preventivas, devido à pandemia da COVID-19.*

*Os roteiros de viagens são definidos em comum acordo durante reunião pelos integrantes da Sala de Situação e, informados à SEMA com 20 (vinte) dias antes da viagem, é solicitado aos órgãos integrantes da Sala de Situação (SEMA e IEPA), portarias de viagem, diárias, carro, combustível e o que mais for necessário para a manutenção, como barco e compra de equipamentos*

17. O Estado do Amapá tem na lista do Progestão 2 **somente uma estação com PCD instalada e, até a presente data**, não realizou viagens de campo para consertar o equipamento cedido pela ANA, tampouco providenciou a aquisição das peças necessárias para o funcionamento da PCD. Além disso, o Estado está no 2º ano do Progestão 2, com previsão de mais 3 anos de participação no programa, sendo razoável que o Estado se mobilize para o cumprimento da meta 1.4.

**II. Rio de Janeiro**

*Ao longo do ano de 2021 não foi possível realizar manutenções corretivas na estação Parati, constante da referida lista. Esta ação requer troca de equipamentos não disponíveis no estoque do INEA até então.*

*No entanto, será providenciada a substituição dos itens inservíveis em breve, uma vez que o INEA recentemente adquiriu equipamentos sobressalentes para a rede e já dispõe dos itens necessários.*

*Informo que o INEA não possui sobressalentes para o sensor de borbulhamento utilizado em Parati, e que também não possui experiência na operação/calibração/manutenção deste tipo de sensor. Desta maneira, este será substituído por sensor de pressão do tipo piezoresistivo.*

18. O Estado do Rio de Janeiro tem na lista do Progestão 2 **somente uma estação com PCD instalada e, até a presente data**, não realizou viagens de campo para consertar o equipamento cedido pela ANA, tampouco providenciou a aquisição das peças necessárias para o funcionamento da PCD. Além disso, o Estado está no 2º ano do Progestão 2, com previsão de mais 3 anos de participação no programa, sendo razoável que o Estado se mobilize para o cumprimento da meta 1.4.

**III. Santa Catarina**

*(...)Para atendimento do item I da Meta de Cooperação Federativa 1.4 do Programa PROGESTÃO do TERCEIRO Ciclo do ano de 2020 a lista de estações foram apresentadas na tabela 01. Entretanto, observou-se que existem algumas estações desta lista que se encontram desativadas e outras não transmitem informações de 2019 e meados de 2020. Como todas estas estações hidrológicas telemétricas são operadas e mantidas pela Companhia de Pesquisa de Recursos Minerais (CPRM), a Epagri não possui informações técnicas sobre a manutenção e operação destas estações, como as datas de inspeções de inspeção, os locais*



*das estações, as chaves de acessos ao interior das estações, entre outros aspectos operacionais. Portanto a manutenção corretiva destas estações da rede de alerta ficam inviáveis de serem executadas pela Epagri, pois não existe nenhum amparo legal e institucional mantido entre a as instituições ANA, EPAGRI e CPRM para realizar qualquer intervenção nas estações listadas na tabela 01. Além disso, a coordenação da sala de situação Ana/Epagri/Ciram, não possui equipe técnica de campo para realizar o registro das manutenções corretivas destas estações e equipamento do tipo celular ou tablet para preencher as fichas de inspeção das estações telemétricas preenchidas pelo aplicativo Survey123. Neste momento, equipe da Sala de Situação de Santa Catarina somente tem condições de realizar o acompanhamento a geração e transmissão dos dados hidrológicos das estações telemétricas da lista acima mencionada e gerar boletins diários das condições hidrológicas de Santa Catarina e elaborar avisos hidrológicos de eventos críticos de estiagens e enchentes. Além disso, constatou-se que a estações da tabela 01 apresenta uma situação diferente em termos operativos que está apresentada na tabela 03. O relatório do PROGESTÃO ANUAL destas estações hidrológicas do item I da Meta de Cooperação Federativa 1.4 do Programa PROGESTÃO do Terceiro Ciclo do ano de 2021 está apresentado na tabela 04. Estas informações foram obtidas através do seguinte sistema da ANA:*

19. O Estado de Santa Catarina se manifestou no sentido de que não fará manutenção corretiva em estações que constam na lista do Progestão, porque são estações de responsabilidade da ANA, operadas pela CPRM. Ocorre que a modernização das estações da rede da ANA somente ocorrerá naquelas pertencentes à Rede de Referência. Portanto, caso as estações da rede de alerta do Estado de Santa Catarina não estejam contempladas pelo projeto da Rede de Referência a ANA não irá instalar PCD na estação, tampouco fará as manutenções nos equipamentos cedidos pela ANA ao Estado, sendo importante que o Estado reavalie a sua rede de alerta atualmente definida, a fim de subsidiar o sistema de alerta estadual. Além disso, o Estado deve se estruturar para adquirir os equipamentos e realizar as manutenções necessárias para o funcionamento das PCD's instaladas na sua rede de alerta, assim como tem sido feito por outros Estados participantes do Programa. Destacamos ainda que a ANA já subsidia a rede hidrológica do Estado por meio de contrato de operação assinado com a Epagri.

20. A certificação dos Estados de Goiás e de São Paulo será feita posteriormente, uma vez que esses Estados solicitaram dilação do prazo para apresentar o relatório do Progestão, com as justificativas para o baixo desempenho no ITD do Hidrotelemetria. O Estado de Roraima também solicitou mais um prazo para apresentar o relatório do Progestão, porém o critério definido para a Meta 1.4 do Progestão foi automaticamente atendido pelo Estado, dispensando-se a necessidade de relatório com justificativas.

## **V- CONCLUSÃO:**

21. Constatamos que a pandemia causada pelo COVID-19, as medidas sanitárias de distanciamento social que interromperam a viagens de campo, assim como a falta de peças de reposição e componentes das plataformas de coleta de dados se constituíram em fatores



preponderantes para que a maioria as Unidades da Federação não atingissem os critérios objetivos da Meta de Cooperação Federativa 1.4 relativa à Prevenção Hidrológica a Eventos Críticos que compõe o Programa de Consolidação do Pacto Nacional pela Gestão das Águas- Progestão.

22. Assim, a área técnica acatou as justificativas apresentadas pelos Estados para o não atingimento do valor mínimo anual do indicador estatístico (ITD), e constatou o preenchimento dos respectivos formulários de inspeção do aplicativo Survey123 para as visitas de campo.

23. Com isso, certificamos que 22 Unidades da Federação abaixo relacionadas cumpriram os critérios objetivos, executaram as atividades necessárias, ainda que parcialmente, para o atingimento da Meta de Cooperação Federativa 1.4 – Manutenção de plataformas de coleta de dados -PCD's e não receberam sugestão de glosas dos respectivos contratos do Progestão.

24. No entanto, outras 3 Unidades da Federação (AP, RJ, SC) não realizaram viagens de campo para manutenção das PCD's e receberam sugestão de glosa do valor correspondente à Meta 1.4 (PCD's). Os Estados de Goiás e São Paulo serão avaliados posteriormente em razão dos prazos concedidos para a apresentação do relatório do Progestão.

Tabela 4 – Resumo da certificação do cumprimento da Meta 1.4 (PCD) – exercício 2021

Ordem	Estado	Índice Anual do ITD (2021)	Qtd estações base do ITD	Situação	Cumprimento da Meta 1.4
1	Acre	50	10	falta de peças, mas compraram sensores	sim
2	Alagoas	71	9	pandemia e falta de peças	sim
3	Amapá	38	1	não realizou viagem de campo	não
4	Amazonas	58	5	falta de peças, mas houve tentativa de compra das peças	sim
5	Bahia	91	7	atingiu a Meta 1.4 automaticamente	sim
6	Ceará	82	7	atingiu a Meta 1.4 automaticamente	sim
7	Distrito Federal	81	14	atingiu a Meta 1.4 automaticamente	sim
8	Espírito Santo	35	3	falta de peças	sim
9	Goiás	34	3	não enviou o relatório	falta relatório
10	Maranhão	59	8	pandemia e falta de peças	sim
11	Mato Grosso	60	13	contrataram empresa	sim
12	Mato Grosso do Sul	93	13	atingiu a Meta 1.4 automaticamente	sim
13	Minas Gerais	66	37	pandemia e falta de peças	sim
14	Pará	24	1	fizeram planejamento de rede	sim
15	Paraíba	86	70	atingiu a Meta 1.4 automaticamente	sim
16	Paraná	89	13	atingiu a Meta 1.4 automaticamente	sim
17	Pernambuco	61	15	pandemia e falta de peças, mas contrataram empresa para	sim





				manutenção	
18	Piauí	52	5	Pandemia e falta de peças	sim
19	Rio de Janeiro	0	1	não realizou viagem de campo	não
20	Rio Grande do Norte	9	5	falta de peças, mas houve tentativa de compra das peças	sim
21	Rio Grande do Sul	33	9	pandemia e falta de peças, mas houve tentativa de compra de peças	sim
22	Rondônia	45	2	pandemia e falta de peças	sim
23	Roraima	94	2	atingiu a Meta 1.4 automaticamente	sim
24	Santa Catarina	67	11	não realizou viagem de campo	não
25	São Paulo	29	17	não enviou o relatório	falta relatório
26	Sergipe	46	8	falta de peças, mas houve tentativa de compra das peças	sim
27	Tocantins	91	13	atingiu a Meta 1.4 automaticamente	sim
Total		57	302		

25. O presente documento contém o seguinte arquivo digital anexo: pasta contendo os relatórios estaduais do ITD do sistema Hidro-Telemetria, denominada "Relatorios\_Hidro\_Telemetria.zip".

É o parecer técnico.

Brasília, 03 de maio de 2022.

(assinado eletronicamente)  
ERIKA DE CASTRO HESSEN  
Especialista em Recursos Hídricos e Saneamento Básico

De acordo,

(assinado eletronicamente)  
FLÁVIO JOSÉ D'CASTRO FILHO  
Coordenador Substituto de Operação da Rede Hidrometeorológica

De acordo, encaminhe-se ao Superintendente de Apoio ao Sistema Nacional de Gerenciamento de Recursos Hídricos (SAS)

(assinado eletronicamente)  
MARCELO JORGE MEDEIROS  
Superintendente de Gestão da Rede Hidrometeorológica



NOTA TÉCNICA Nº 7/2022/COART/SOE  
Documento nº 02500.020138/2022-33

Brasília, 20 de abril de 2022.

Ao Superintendente de Operações e Eventos Críticos  
**Assunto: PROGESTÃO II (Estado do AC) - Certificação da Meta de Cooperação Federativa I.4: Prevenção de Eventos Hidrológicos Críticos - Ciclo 2 - Período 4.**  
Referência: 02501.003814/2018

## INTRODUÇÃO

1. O Segundo Ciclo do Programa de Consolidação do Pacto Nacional pela Gestão das Águas – PROGESTÃO, composto por 5 Metas de Cooperação Federativa e outras 5 de Fortalecimento da Gestão Estadual, é regulamentado pela Resolução ANA nº 1.506, de 07 de agosto de 2017, e pela Resolução ANA nº 379, de 21 de março de 2013, e tem seus procedimentos para acompanhamento e certificação de metas estabelecidos pela Resolução ANA nº 1485, de 16 de dezembro de 2013.

2. De acordo com a Resolução nº 379/2013, “o Programa de Consolidação do Pacto Nacional pela Gestão das Águas – PROGESTÃO será desenvolvido pela Agência Nacional de Águas e Saneamento Básico – ANA em apoio aos Sistemas Estaduais de Gerenciamento de Recursos Hídricos – SEGREHs que integram o Sistema Nacional de Gerenciamento de Recursos Hídricos SINGREH, visando:

*I - promover a efetiva articulação entre os processos de gestão das águas e de regulação dos seus usos, conduzidos nas esferas nacional e estadual; e*

*II - fortalecer o modelo brasileiro de governança das águas, integrado, descentralizado e participativo”.*

3. Desta forma, esta Nota Técnica visa analisar e certificar parte da **Meta de Cooperação Federativa I.4 – Prevenção de Eventos Hidrológicos Críticos**, sob responsabilidade da Superintendência de Operações e Eventos Críticos – SOE e da Superintendência de Gestão da Rede Hidrometeorológica – SGH.

4. Esta meta corresponde à “*operação adequada dos sistemas de prevenção a eventos críticos, caracterizada pelo funcionamento adequado dos equipamentos automáticos de*

*coleta e transmissão de dados hidrológicos, bem como pela disponibilização de informações aos órgãos competentes”.*

5. A parte avaliada nesta Nota Técnica se refere a:
- *II Definir em 2021 os seguintes níveis de referência: cotas de atenção, alerta e inundação, preferencialmente com altimetria relativa ao nível médio dos mares, de 100% das estações consideradas prioritárias;*
  - *IV Produção de boletins diários (dias úteis), mensais e/ou sobre eventos críticos disponibilizados para órgãos competentes do estado, bem como para a ANA, CENAD e CEMADEN, contendo informações claras e suficientes para o acompanhamento hidrológico e a tomada de decisão (Períodos 1 a 5).*

## **ANÁLISE E CERTIFICAÇÃO DA META**

6. Em 14 de novembro de 2018 foi assinado o Contrato nº 046/2018/ANA – PROGESTÃO II, entre a Agência Nacional de Águas e Saneamento Básico – ANA e o Estado do Acre, por intermédio da Secretaria de Estado de Meio Ambiente – SEMA, e como interveniente o Conselho Estadual de Meio Ambiente, Ciência e Tecnologia – CEMACT.

7. Neste contexto, é apresentada nesta Nota Técnica a análise do Relatório Anual PROGESTÃO 2021 – Segundo Ciclo, 4º período de Certificação, do Estado do Acre – AC, Meta de Cooperação Federativa I.4 – Prevenção de Eventos Hidrológicos Críticos.

8. Para análise da Meta de Cooperação Federativa I.4 – Prevenção de Eventos Hidrológicos Críticos, especificamente da parte relativa à “Definição de Níveis de Referência” e “Produção de boletins diários”, foi solicitado aos Estados a apresentação de um “Relatório de Consolidação da Sala de Situação”, contendo:

- A definição dos níveis de referência para 100% das estações consideradas prioritárias;
- O modelo do(s) boletim(ns) que foi(ram) produzido(s) durante o ano de 2021, inclusive sobre eventuais eventos críticos ocorridos;
- A indicação da quantidade aproximada de cada tipo de boletim produzido;
- Se houve ou não publicação em website e, em caso afirmativo, com a informação do endereço eletrônico; e
- Os órgãos que receberam os referidos boletins.

9. Dessa forma, analisa-se a seguir informações acerca do cumprimento da meta e do relatório apresentado pelo estado:

- O Informe ANA nº 3/2020, apresenta, para o estado do Acre, 11 estações consideradas prioritárias para levantamento dos níveis de referência para composição da rede de alerta do Estado, sendo que para o ano ainda de 2019, quando deveriam ser apresentadas cotas para 30% das 11 estações, o Estado apresentou as cotas para todas as estações do Informe 3/20. Dessa forma, esse quesito da meta (definição de cotas de referência para as estações consideradas prioritárias) já foi atendido em sua totalidade para até o fim do ciclo II. Importante relatar que o estado também apresentou, neste ano, informações da metodologia adotada para obtenção das cotas;
- Quanto à produção de boletins, a equipe do estado do Acre elaborou e publicou relatórios hidrometeorológicos e boletins do tempo e de queimadas, além de cartas imagens com extensão de cicatrizes de queimadas e informes de previsão do tempo;
- Foram produzidos 242 Relatórios Hidrometeorológicos e 242 Boletins de Monitoramento Meteorológico, além de 129 Relatórios de Queimadas e Qualidade do Ar, bem como 21 cartas imagens com extensão de cicatrizes de queimadas, além de 303 informes de previsão do tempo;
- Os produtos da Sala são enviados via e-mail para 400 usuários cadastrados. Entretanto, quando há gargalos relativos à quantidade de mensagens enviadas, ocorrência de SPAM e bloqueio, busca-se alternativas para envio da informação periodicamente;
- Os produtos são disponibilizados no site da Secretaria de Estado do Meio Ambiente e das Políticas Indígenas (SEMAPI) - <http://semapi.acre.gov.br/sala-de-situacao/> e no Portal de Notícias do Acre - <https://agencia.ac.gov.br/>;
- Além dos endereços eletrônicos supracitados, o Estado desenvolveu o sítio do Hidroonline, que pode ser acessado pelo link <https://sites.google.com/view/hidroonlineacre/p%C3%A1gina-inicial>. O Hidroonline (antiga proposta da cotaonline/cotagrama) disponibiliza informações sobre o comportamento dos rios em períodos de inundações e de estiagem, de uma forma mais acessível ao público para acompanhar a tendência (elevação ou redução) dos níveis dos rios. Por meio do aplicativo disponibilizado pelo Google, o “Hidroonline”, interligado a uma conta gmail, disponibiliza as informações da Rede Hidrometeorológica do Estado, os produtos produzidos pela Semapi (Boletins e Relatórios), informações hidrometeorológicas do estado do Acre e dados do monitoramento de queimadas apresentados pelo INPE.



10. Pelo exposto, certificamos o cumprimento de 100% da parte relativa à “Produção de boletins” e “Definição dos Níveis de Referência”, referente à Meta de Cooperação Federativa I.4 – Prevenção de Eventos Hidrológicos Críticos.

Atenciosamente,

(assinado eletronicamente)

EDMILSON SILVA PINTO

Coordenador Substituto de Articulação para a Gestão de Eventos Hidrológicos Críticos

De acordo, encaminhe-se à SAS,

(assinado eletronicamente)

JOAQUIM GONDIM

Superintendente de Operações e Eventos Críticos

NOTA Técnica nº 20/2022/COSER/SRE  
Documento no 02500.028372/2022-17

Brasília, 24 de maio de 2022.

Ao Superintendente de Apoio ao Sistema Nacional de Gerenciamento de Recursos Hídricos  
**Assunto: Certificação da Meta Federativa I.5 - Atuação para Segurança de Barragens, referente ao exercício de 2021.**

Referência: 02500.017116/2022-96

## Introdução

1. Esta Nota Técnica tem o objetivo de atestar o cumprimento da Meta I.5 – Cumprimento de exigências relativas à implementação da Política Nacional de Segurança de Barragens (PNSB).
2. A presente análise baseia-se no **Informe nº 5, de 20 de agosto de 2021**, nas Resoluções ANA nºs 379/2012, 1.485/2013 e nº 1506/2017, no contrato do programa firmado com o estado, no relatório recebido comprovando o atingimento das metas, nas informações para o Relatório de Segurança de Barragens enviadas e informações cadastradas no Sistema Nacional de Informações sobre Segurança de Barragem-SNISB.
3. Em linhas gerais, os estados devem comprovar o atendimento aos critérios de I a VIII constantes do Anexo I dos contratos.

## Análise das informações recebidas

4. As **tabelas anexas** explicitam as metas e os pesos pactuados com o estado, as notas e eventuais observações.

5. Por fim, oportuno observar que o estado pode solicitar reconsideração da nota concedida, desde que acompanhada de fundamentação e documentos comprobatórios.

Atenciosamente,

(assinado eletronicamente)  
FERNANDA LAUS DE AQUINO  
Coordenadora de Regulação da Segurança de Barragens

(assinado eletronicamente)  
JOSIMAR ALVES DE OLIVEIRA  
Coordenador de Fiscalização de Segurança de Barragens

De acordo, encaminhe-se à SAS.

(assinado eletronicamente)  
ALAN VAZ LOPES  
Superintendente de Fiscalização

(assinado eletronicamente)  
PATRICK THADEU THOMAS  
Superintendente de Regulação de Usos de Recursos Hídricos

## ANEXO I

ACRE				
Item		PONTUAÇÃO MÁXIMA	NOTA	OBSERVAÇÕES
I a IV	Melhorar a completude dos dados no SNISB	3,5	3,5	
V	Atualização dos regulamentos em decorrência da Lei 14.066/2020	1	1	
VI	Enviar as informações necessárias para a elaboração do RSB	1	0,8	Não foi comprovada a execução da seguinte atividade: obter informações junto à Defesa Civil sobre incidentes e acidentes com barragens e disponibilizar no RSB.
	Obter informações junto à Defesa Civil sobre incidentes e acidentes com barragens e disponibilizar no RSB			
	Realizar evento sobre segurança de barragens			
VII	Plano Anual de Fiscalização 2021 (PAF 2021)	1,5	1,5	Apresentado o PAF2022 (45 barragens) e avaliação do PAF 2021 (35 barragens).
	Plano Anual de Fiscalização 2022 (PAF 2022)			
VIII	Implementação das ações de fiscalização	3	3	Foi entregue tabela resumo de campanhas de inspeção de 2021 (35 barragens)
<b>TOTAL</b>		<b>10</b>	<b>9,8</b>	



ALAGOAS				
Item		PONTUAÇÃO MÁXIMA	NOTA	OBSERVAÇÕES
I a IV	Melhorar a completude dos dados no SNISB	3	2,5	Melhorar a completude de “Boa” para “Ótima” de 10 barragens foi parcialmente cumprido.
V	Atualização dos regulamentos em decorrência da Lei 14.066/2020	1	0	A minuta de portaria apresentada se refere a procedimentos de fiscalização e não à alterações dos regulamentos em virtude da Lei 14.066/2020.
VI	Enviar as informações necessárias para a elaboração do RSB	1,5	1,5	
	Obter informações junto à Defesa Civil sobre incidentes e acidentes com barragens e disponibilizar no RSB			
	Realizar evento sobre segurança de barragens			
	Elaborar e publicar folder informativo			
VII	Plano Anual de Fiscalização 2021 (PAF 2021)	1,5	1	Não foi apresentado a análise da execução do PAF 2021.
	Plano Anual de Fiscalização 2022 (PAF 2022)			Foi apresentado a NT 01/2021 do PAF 2022 de forma muito resumida e sem o detalhamento.
VIII	Implementação das ações de fiscalização	3	2	Foi entregue tabela resumo de inspeção com 13 barragens. Anomalias e recomendações não foram bem detalhadas no quadro apresentado. (Isso já foi informado em 2021). Melhorar e detalhar as colunas de anomalias e recomendações para o próximo ano.
<b>TOTAL</b>		<b>10</b>	<b>7</b>	

AMAZONAS				
Item		PONTUAÇÃO MÁXIMA	NOTA	OBSERVAÇÕES
I a IV	Melhorar a completude dos dados no SNISB	3,5	3,5	
V	Atualização dos regulamentos em decorrência da Lei 14.066/2020	2	2	
VI	Enviar as informações necessárias para a elaboração do RSB	2	0,2	Não foi comprovada a execução das seguintes atividades: obter informações junto à Defesa Civil sobre incidentes e acidentes com barragens e disponibilizar no RSB; e realizar evento sobre segurança de barragens.
	Obter informações junto à Defesa Civil sobre incidentes e acidentes com barragens e disponibilizar no RSB			
	Realizar evento sobre segurança de barragens			
VII	Plano Anual de Fiscalização 2021 (PAF 2021)	1	0	Não foi apresentada a análise do PAF 2021.
	Plano Anual de Fiscalização 2022 (PAF 2022)			Não foi apresentada a NT do PAF 2022, apenas a lista de barragens.
VIII	Implementação das ações de fiscalização	1,5	0	Não foi apresentado nenhuma informação.
<b>TOTAL</b>		<b>10</b>	<b>5,7</b>	

AMAPÁ				
Item		PONTUAÇÃO MÁXIMA	NOTA	OBSERVAÇÕES
I a IV	Melhorar a completude dos dados no SNISB	3,5	1,75	A meta de alteração da completude foi: 4 barragens de mínima para baixa, 1 de baixa para média, e 1 de boa para ótima. Só houve 1 barragem que saiu da mínima. As demais alterações de classe de completude foram atendidas.
V	Atualização dos regulamentos em decorrência da Lei 14.066/2020	2,5	2,5	–
VI	Enviar as informações necessárias para a elaboração do RSB	1,5	1,5	Diante da informação constante no folder, de que “Localização das barragens no Amapá - FALTA FAZER UM MAPA”, solicitamos que seja enviado à ANA versão final do documento
	Obter informações junto à Defesa Civil sobre incidentes e acidentes com barragens e disponibilizar no RSB			
	Realizar evento sobre segurança de barragens			
	Minuta de folder informativo sobre segurança de barragens			
VII	Plano Anual de Fiscalização 2021 (PAF 2021)	1	1	Apresentado o PAF 2021 (10 barragens) . A análise do PAF 2021 foi apresentada em um PT. O PAF apresentado segue a IN 001/2020 com os procedimentos de fiscalização. Apresentado o PAF 2022 (Não informado a quantidade de barragens a serem fiscalizadas). Melhorar o conteúdo para o próximo ano.
	Plano Anual de Fiscalização 2022 (PAF 2022)			
VIII	Implementação das ações de fiscalização	1,5	1,0	Foram fiscalizadas 23 barragens em 2021 conforme PAF2022. No PT do PAF2021 fala em 24 barragens. A ficha não segue o modelo pactuado.
<b>TOTAL</b>		<b>10</b>	<b>7,75</b>	

BAHIA				
Item		PONTUAÇÃO MÁXIMA	NOTA	OBSERVAÇÕES
I a IV	Melhorar a completude dos dados no SNISB e sanar as inconsistências de dados ainda pendentes da solicitação feita em 2020	4	3	Demonstrada melhoria da completude de 12,1% das barragens. Não foi demonstrado o saneamento das inconsistências de dados ainda pendentes da solicitação da COSER/SRE feita em 2020.
V	Atualização dos regulamentos em decorrência da Lei 14.066/2020	1	1	
VI	Enviar as informações necessárias para a elaboração do RSB	1	0,8	Não foi comprovada a execução da seguinte atividade: obter informações junto à Defesa Civil sobre incidentes e acidentes com barragens e disponibilizar no RSB
	Obter informações junto à Defesa Civil sobre incidentes e acidentes com barragens e disponibilizar no RSB			
	Realizar evento sobre segurança de barragens			
VII	Plano Anual de Fiscalização 2021 (PAF 2021)	1	0,5	A NT de avaliação do PAF2021 e a proposta de PAF2022 não estão detalhados os objetivos e resultados alcançados com a fiscalização de campo e documental. Apresentado NT 007/2022 PAF 2022 (17 barragens) e avaliação do PAF 2021. Melhorar a avaliação da execução do PAF2022 e detalhar o PAF2023 no próximo ano.
	Plano Anual de Fiscalização 2022 (PAF 2022)			
VIII	Implementação das ações de fiscalização	3	3	Apresentado resumo das fiscalizações realizadas no ano de 2021 (6 barragens)
<b>TOTAL</b>		<b>10</b>	<b>8,3</b>	

CEARÁ				
Item		PONTUAÇÃO MÁXIMA	NOTA	OBSERVAÇÕES
I a IV	Melhorar a completude dos dados no SNISB	3,5	3,5	
V	Atualização dos regulamentos em decorrência da Lei 14.066/2020	1	1	
VI	Enviar as informações necessárias para a elaboração do RSB	1	0,8	Não foi comprovada a execução da seguinte atividade: obter informações junto à Defesa Civil sobre incidentes e acidentes com barragens e disponibilizar no RSB
	Obter informações junto à Defesa Civil sobre incidentes e acidentes com barragens e disponibilizar no RSB			
	Realizar evento sobre segurança de barragens			
VII	Plano Anual de Fiscalização 2021 (PAF 2021)	1,5	1,5	A análise do PAF 2021 foi muito resumida e sem o detalhamento esperado. Corrigir para o próximo ano. Apresentado o PAF 2022 (6 barragens) e a análise do PAF 2021.
	Plano Anual de Fiscalização 2022 (PAF 2022)			
VIII	Implementação das ações de fiscalização	3	3	Apresentados o quadro resumo das fiscalizações realizadas em 2021 (7 barragens).
<b>TOTAL</b>		<b>10</b>	<b>9,8</b>	

DISTRITO FEDERAL				
Item		PONTUAÇÃO MÁXIMA	NOTA	OBSERVAÇÕES
I a IV	Melhorar a completude dos dados no SNISB e sanar as inconsistências de dados ainda pendentes da solicitação feita em 2020	4	0	A meta era passar 10 barragens da classe de completude baixa para boa, o que não ocorreu. Além disso, não foi demonstrado o saneamento das inconsistências de dados ainda pendentes da solicitação da COSER/SRE feita em 2020.
V	Atualização dos regulamentos em decorrência da Lei 14.066/2020	2	2	
VI	Enviar as informações necessárias para a elaboração do RSB	1,5	1	Não foi comprovada a execução da seguinte atividade: obter informações junto à Defesa Civil sobre incidentes e acidentes com barragens e disponibilizar no RSB
	Obter informações junto à Defesa Civil sobre incidentes e acidentes com barragens e disponibilizar no RSB			
	Realizar evento sobre segurança de barragens			
	Publicar folder informativo			
VII	Plano Anual de Fiscalização 2021 (PAF 2021)	1	0	Não foi apresentado a avaliação do PAF 2021.
	Plano Anual de Fiscalização 2022 (PAF 2022)			Não foi apresentado o PAF 2022.
	Definição de critérios de prioridade e procedimentos de fiscalização da segurança de barragens			Foi apresentado a NT 02/2021 com os critérios e procedimentos de fiscalização.
VIII	Implementação das ações de fiscalização	1,5	1,5	Apresentados o quadro resumo das fiscalizações realizadas em 2021 (4 barragens)
<b>TOTAL</b>		<b>10</b>	<b>4,5</b>	

ESPÍRITO SANTO				
Item		PONTUAÇÃO MÁXIMA	NOTA	OBSERVAÇÕES
I a IV	Melhorar a completude dos dados no SNISB e sanar as inconsistências de dados ainda pendentes da solicitação feita em 2020	4	3,5	Não foi demonstrado o saneamento das inconsistências de dados ainda pendentes da solicitação da COSER/SRE feita em 2020.
V	Atualização dos regulamentos em decorrência da Lei 14.066/2020	1	1	
VI	Enviar as informações necessárias para a elaboração do RSB	1	0,8	Não foi comprovada a execução da seguinte atividade: obter informações junto à Defesa Civil sobre incidentes e acidentes com barragens e disponibilizar no RSB
	Obter informações junto à Defesa Civil sobre incidentes e acidentes com barragens e disponibilizar no RSB			
	Realizar evento sobre segurança de barragens			
VII	Plano Anual de Fiscalização 2021 (PAF 2021)	1	1	Apresentada NT 06/2022 com a análise do PAF2021 (101 barragens=39 PAF+62 extras) e PAF 2022 (147 barragens)
	Plano Anual de Fiscalização 2022 (PAF 2022)			
VIII	Implementação das ações de fiscalização	3	3	Apresentado quadro resumo das fiscalizações realizadas em 2021 (95 barragens).
<b>TOTAL</b>		<b>10</b>	<b>9,3</b>	

MARANHÃO				
Item		PONTUAÇÃO MÁXIMA	NOTA	OBSERVAÇÕES
I a IV	Melhorar a completude dos dados no SNISB e sanar as inconsistências de dados ainda pendentes da solicitação feita em 2020	4	0,8	Só foi verificada melhoria da completude de 4 barramentos, quando a meta era melhorar a completude de 74 barragens. Foram sanadas as inconsistências de dados.
V	Atualização dos regulamentos em decorrência da Lei 14.066/2020	1	0,2	Informado pelo estado que a minuta se encontra em andamento.
VI	Enviar as informações necessárias para a elaboração do RSB	1	0,2	Não foi comprovada a execução das seguintes atividades: obter informações junto à Defesa Civil sobre incidentes e acidentes com barragens e disponibilizar no RSB; realizar evento sobre segurança de barragens
	Obter informações junto à Defesa Civil sobre incidentes e acidentes com barragens e disponibilizar no RSB			
	Realizar evento sobre segurança de barragens			
VII	Plano Anual de Fiscalização 2021 (PAF 2021)	1	0	Não foi apresentado o PAF 2022, nem a avaliação do PAF 2021.
	Plano Anual de Fiscalização 2022 (PAF 2022)			Foi informado que o PAF2022 está em elaboração.
VIII	Implementação das ações de fiscalização	3	0	Não foi apresentado nenhuma informação. Foi informado que foram fiscalizadas 8 barragens do PAF2021.
<b>TOTAL</b>		<b>10</b>	<b>1,2</b>	



MATO GROSSO				
Item		PONTUAÇÃO MÁXIMA	NOTA	OBSERVAÇÕES
I a IV	Melhorar a completude dos dados no SNISB	3	3	
V	Atualização dos regulamentos em decorrência da Lei 14.066/2020	1	1	
VI	Enviar as informações necessárias para a elaboração do RSB	1,5	1	Informado pelo estado que o ofício à defesa civil será enviado. Como o relatório é datado de 30 de março, entendeu-se que o referido ofício não foi enviado no prazo para disponibilizar as informações para o RSB.
	Obter informações junto à Defesa Civil sobre incidentes e acidentes com barragens e disponibilizar no RSB			
	Realizar evento sobre segurança de barragens			
	Publicar folder informativo			
VII	Plano Anual de Fiscalização 2021 (PAF 2021)	1,5	0,5	Não foi apresentada NT ou PT com o PAF 2022 ou análise do PAF2021.
	Plano Anual de Fiscalização 2022 (PAF 2022)			Foi apresentado apenas uma tabela com a lista de barragens para o PAF 2022.
VIII	Implementação das ações de fiscalização	3	0	Não foi apresentado o quadro resumo das ações de fiscalização de 2021 conforme pactuado.
<b>TOTAL</b>		<b>10</b>	<b>5,5</b>	

MATO GROSSO DO SUL				
Item		PONTUAÇÃO MÁXIMA	NOTA	OBSERVAÇÕES
I a IV	Melhorar a completude dos dados no SNISB	3,5	3,5	
V	Atualização dos regulamentos em decorrência da Lei 14.066/2020	1	1	
VI	Enviar as informações necessárias para a elaboração do RSB	1	1	
	Obter informações junto à Defesa Civil sobre incidentes e acidentes com barragens e disponibilizar no RSB			
	Realizar evento sobre segurança de barragens			
VII	Plano Anual de Fiscalização 2021 (PAF 2021)	1,5	1	Apresentada a avaliação do PAF 2021 (2 in loco e 836 documental) e PAF 2022 (5 barragens). O anexo 6 apresenta a avaliação do PAF2021 e proposta de PAF2022 não está detalhado, e portanto muito resumido e sem a análise esperada.
	Plano Anual de Fiscalização 2022 (PAF 2022)			
VIII	Implementação das ações de fiscalização	3	3	Apresentado quadro resumo das inspeções realizadas e recomendações (2 barragens em 3 vistorias).
<b>TOTAL</b>		<b>10</b>	<b>9,5</b>	

MINAS GERAIS				
Item		PONTUAÇÃO MÁXIMA	NOTA	OBSERVAÇÕES
I a IV	Melhorar a completude dos dados no SNISB	3,5	0	Não houve melhoria da completude
V	Atualização dos regulamentos em decorrência da Lei 14.066/2020	1	0,3	Regulamentando apenas o art. 18-B da Lei 12.334/10
VI	Enviar as informações necessárias para a elaboração do RSB	1	0,1	A SEMAD não enviou as informações para o RSB no prazo estabelecido. Não houve a realização de evento em segurança de barragens. Não foi comprovada a execução da seguinte atividade: obter informações junto à Defesa Civil sobre incidentes e acidentes com barragens e disponibilizar no RSB.
	Obter informações junto à Defesa Civil sobre incidentes e acidentes com barragens e disponibilizar no RSB			
	Realizar evento sobre segurança de barragens			
VII	Plano Anual de Fiscalização 2021 (PAF 2021)	1,5	1,5	Apresentado o PAF 2022 (72 barragens) e a análise do PAF 2021.
	Plano Anual de Fiscalização 2022 (PAF 2022)			
VIII	Implementação das ações de fiscalização	3	3	Apresentado o quadro resumo das fiscalizações realizadas em 2021 (53 das 72 barragens previstas e outras 66 barragens extras).
<b>TOTAL</b>		<b>10</b>	<b>4,9</b>	

PARÁ				
Item		PONTUAÇÃO MÁXIMA	NOTA	OBSERVAÇÕES
I a IV	Melhorar a completude dos dados no SNISB e sanar as inconsistências de dados ainda pendentes da solicitação feita em 2020	4	4	
V	Atualização dos regulamentos em decorrência da Lei 14.066/2020	1	1	
VI	Enviar as informações necessárias para a elaboração do RSB	1	1	
	Obter informações junto à Defesa Civil sobre incidentes e acidentes com barragens e disponibilizar no RSB			
	Realizar evento sobre segurança de barragens			
VII	Plano Anual de Fiscalização 2021 (PAF 2021)	1	1	Apresentado o PAF 2022 (31 barragens) e análise do PAF 2021.
	Plano Anual de Fiscalização 2022 (PAF 2022)			
VIII	Implementação das ações de fiscalização	3	3	Apresentados o quadro resumo das fiscalizações realizadas em 2021 (24 barragens)
<b>TOTAL</b>		<b>10</b>	<b>10</b>	

PARANÁ				
Item		PONTUAÇÃO MÁXIMA	NOTA	OBSERVAÇÕES
I a IV	Melhorar a completude dos dados no SNISB e sanar as inconsistências de dados ainda pendentes da solicitação feita em 2020	3,5	3,5	
V	Atualização dos regulamentos em decorrência da Lei 14.066/2020	1	1	
VI	Enviar as informações necessárias para a elaboração do RSB	1,5	1,4	O IAT enviou as informações para o RSB vencido o prazo.
	Obter informações junto à Defesa Civil sobre incidentes e acidentes com barragens e disponibilizar no RSB			
	Realizar evento sobre segurança de barragens			
	Publicar folder informativo			
VII	Plano Anual de Fiscalização 2021 (PAF 2021)	1	0	Não foi apresentada NT ou PT com o PAF 2022 ou análise do PAF2021.
	Plano Anual de Fiscalização 2022 (PAF 2022)			
VIII	Implementação das ações de fiscalização	3	0	Não foi apresentado o quadro resumo das ações de fiscalização de 2021 conforme pactuado.
<b>TOTAL</b>		<b>10</b>	<b>5,9</b>	

PARAÍBA				
Item		PONTUAÇÃO MÁXIMA	NOTA	OBSERVAÇÕES
I a IV	Melhorar a completude dos dados no SNISB	3	3	
V	Atualização dos regulamentos em decorrência da Lei 14.066/2020	1	1	
VI	Enviar as informações necessárias para a elaboração do RSB	1,5	1,5	
	Obter informações junto à Defesa Civil sobre incidentes e acidentes com barragens e disponibilizar no RSB			
	Realizar evento sobre segurança de barragens			
	Publicar folder informativo			
VII	Plano Anual de Fiscalização 2021 (PAF 2021)	1,5	0,5	Apresentado o PAF2022 (21 barragens) e não foi apresentada a avaliação do PAF 2021. O conteúdo do PAF2022 consta apenas da lista de barragens e não tem o detalhamento e conteúdo pactuado.
	Plano Anual de Fiscalização 2022 (PAF 2022)			
VIII	Implementação das ações de fiscalização	3	3	Apresentado quadro resumo das fiscalizações realizadas em 2021 (22 barragens).
<b>TOTAL</b>		<b>10</b>	<b>9</b>	

PIAUI				
Item		PONTUAÇÃO MÁXIMA	NOTA	OBSERVAÇÕES
I a IV	Melhorar a completude dos dados no SNISB e sanar as inconsistências de dados ainda pendentes da solicitação feita em 2020	3,5	1,5	A meta era passar 53 barragens para a completude Boa e 2 para a Ótima. Não foi demonstrado o saneamento das inconsistências de dados ainda pendentes da solicitação da COSER/SRE feita em 2020.
V	Atualização dos regulamentos em decorrência da Lei 14.066/2020	1	0	O regulamento mencionado é de 2019 e, portanto, não contempla as alterações necessárias em virtude da Lei 14.066/2020.
VI	Enviar as informações necessárias para a elaboração do RSB	1,5	0,2	Não foi demonstrada a realização de evento em segurança de barragens nem a publicação de folder. Não foi comprovada a execução da seguinte atividade: obter informações junto à Defesa Civil sobre incidentes e acidentes com barragens e disponibilizar no RSB.
	Obter informações junto à Defesa Civil sobre incidentes e acidentes com barragens e disponibilizar no RSB			
	Realizar evento sobre segurança de barragens			
	Publicar folder informativo			
VII	Plano Anual de Fiscalização 2021 (PAF 2021)	1	0	Não foi apresentado NT ou PT com o PAF 2022 ou análise do PAF2021. Foi apresentado apenas uma tabela com a lista de barragens previstas no PAF 2021.
	Plano Anual de Fiscalização 2022 (PAF 2022)			
VIII	Implementação das ações de fiscalização	3	0	Não foi apresentado o quadro resumo das ações de fiscalização de 2021 conforme pactuado.
<b>TOTAL</b>		<b>10</b>	<b>1,7</b>	

PERNAMBUCO				
Item		PONTUAÇÃO MÁXIMA	NOTA	OBSERVAÇÕES
I a IV	Melhorar a completude dos dados no SNISB	3,5	3,5	
V	Atualização dos regulamentos em decorrência da Lei 14.066/2020	1	1	
VI	Enviar as informações necessárias para a elaboração do RSB	1	1	
	Obter informações junto à Defesa Civil sobre incidentes e acidentes com barragens e disponibilizar no RSB			
	Realizar evento sobre segurança de barragens			
VII	Plano Anual de Fiscalização 2021 (PAF 2021)	1,5	1,5	Apresentado o PAF 2022/2023 (30 barragens em 2022) e a análise do PAF 2021 (30 barragens).
	Plano Anual de Fiscalização 2022 (PAF 2022)			
VIII	Implementação das ações de fiscalização	3	3	Apresentado resumo de fiscalização de 30 barragens.
<b>TOTAL</b>		<b>10</b>	<b>10</b>	



RIO DE JANEIRO				
Item		PONTUAÇÃO MÁXIMA	NOTA	OBSERVAÇÕES
I a IV	Melhorar a completude dos dados no SNISB	3,5	0	Não foi alcançada a meta de passar 21 barragens para a completude ótima.
V	Atualização dos regulamentos em decorrência da Lei 14.066/2020	1	0	Não foi apresentada minuta de regulamento.
VI	Enviar as informações necessárias para a elaboração do RSB	1	1	
	Obter informações junto à Defesa Civil sobre incidentes e acidentes com barragens e disponibilizar no RSB			
	Realizar evento sobre segurança de barragens			
VII	Plano Anual de Fiscalização 2021 (PAF 2021)	1,5	1,5	Apresentado o PAF2022 (7 a 15 barragens) e avaliação do PAF 2021 (2 barragens).
	Plano Anual de Fiscalização 2022 (PAF 2022)			
VIII	Implementação das ações de fiscalização	3	0	Apresentado quadro resumo de 2021 das inspeções realizadas e recomendações (01 barragens). Entretanto no quadro mostrado no PAF2022 vê-se que em 2021 foram fiscalizadas 2 barragens, e não são as mesmas apresentadas no Quadro Resumo. Assim, o quadro resumo não atendeu ao pactuado.
<b>TOTAL</b>		<b>10</b>	<b>2,5</b>	

RIO GRANDE DO NORTE				
Item		PONTUAÇÃO MÁXIMA	NOTA	OBSERVAÇÕES
I a IV	Melhorar a completude dos dados no SNISB e sanar as inconsistências de dados ainda pendentes da solicitação feita em 2020	4	0	Não houve alteração na completude conforme pactuado, o que não foi decorrente dos problemas no SNISB causando dificuldades na inserção dos relatórios de inspeção. Não foi demonstrado o saneamento das inconsistências de dados ainda pendentes da solicitação da COSER/SRE feita em 2020.
V	Atualização dos regulamentos em decorrência da Lei 14.066/2020	1	1	
VI	Enviar as informações necessárias para a elaboração do RSB	1	0,8	Não foi comprovada a execução da seguinte atividade: obter informações junto à Defesa Civil sobre incidentes e acidentes com barragens e disponibilizar no RSB.
	Obter informações junto à Defesa Civil sobre incidentes e acidentes com barragens e disponibilizar no RSB			
	Realizar evento sobre segurança de barragens			
VII	Plano Anual de Fiscalização 2021 (PAF 2021)	1	0,5	Apresentado o PAF 2022 (80 barragens). A NT com critérios de priorização e procedimentos de fiscalização não era objeto da meta pactuada. Não foi apresentado a análise do PAF 2021. Melhorar o detalhamento do PAF para o próximo ano.
	Plano Anual de Fiscalização 2022 (PAF 2022)			
VIII	Implementação das ações de fiscalização	3	3	Apresentado resumo de fiscalização de 60 barragens em 2021. A coluna recomendações não estão com informação clara e dos encaminhamentos. Isso já foi informado em 2021. Detalhar e corrigir para o próximo ano.
<b>TOTAL</b>		<b>10</b>	<b>5,3</b>	

RIO GRANDE DO SUL				
Item		PONTUAÇÃO MÁXIMA	NOTA	OBSERVAÇÕES
I a IV	Melhorar a completude dos dados no SNISB e sanar as inconsistências de dados ainda pendentes da solicitação feita em 2020	4	4	
V	Atualização dos regulamentos em decorrência da Lei 14.066/2020	1	0,9	A data do parecer técnico sobre a regulamentação é de março de 2022.
VI	Enviar as informações necessárias para a elaboração do RSB	1	1	
	Obter informações junto à Defesa Civil sobre incidentes e acidentes com barragens e disponibilizar no RSB			
	Realizar evento sobre segurança de barragens			
VII	Plano Anual de Fiscalização 2021 (PAF 2021)	1	0,5	O PAF 2022 apresentado não contém a lista das barragens a serem fiscalizadas, e priorizadas conforme critério definido pelo estado. A análise do PAF 2021 apresentada está muito resumida e sem detalhes. Melhorar o detalhamento do PAF para o próximo ano.
	Plano Anual de Fiscalização 2022 (PAF 2022)			
VIII	Implementação das ações de fiscalização	3	3	Apresentado resumo de fiscalização de 6 barragens em 2021.
<b>TOTAL</b>		<b>10</b>	<b>9,4</b>	

RONDÔNIA				
Item		PONTUAÇÃO MÁXIMA	NOTA	OBSERVAÇÕES
I a IV	Melhorar a completude dos dados no SNISB e sanar as inconsistências de dados ainda pendentes da solicitação feita em 2020	3,5	0,8	Das 21 barragens a serem retiradas da completude Mínima, 3 foram retiradas, e os empreendedores das demais foram autuados, o que mostrou esforço do estado em cumprir a atividade. Não foi demonstrado o saneamento das inconsistências de dados ainda pendentes da solicitação da COSER/SRE feita em 2020.
V	Atualização dos regulamentos em decorrência da Lei 14.066/2020	1	1	
VI	Enviar as informações necessárias para a elaboração do RSB	1,5	1	Não foi realizado evento em segurança de barragens.
	Obter informações junto à Defesa Civil sobre incidentes e acidentes com barragens e disponibilizar no RSB			
	Realizar evento sobre segurança de barragens			
	Publicar folder informativo			
VII	Plano Anual de Fiscalização 2021 (PAF 2021)	1	1	Foi apresentado o PAF 2022 (44 barragens) e a análise do PAF 2021 (66 barragens).
	Plano Anual de Fiscalização 2022 (PAF 2022)			
VIII	Implementação das ações de fiscalização	3	3	Foi entregue tabela resumo de campanhas de inspeção (59 barragens)
<b>TOTAL</b>		<b>10</b>	<b>6,8</b>	



RORAIMA				
Item		PONTUAÇÃO MÁXIMA	NOTA	OBSERVAÇÕES
I a IV	Melhorar a completude dos dados no SNISB e sanar as inconsistências de dados ainda pendentes da solicitação feita em 2020	4	0	Não houve melhoria da completude e não foi demonstrado o saneamento das inconsistências de dados ainda pendentes da solicitação da COSER/SRE feita em 2020.
V	Atualização dos regulamentos em decorrência da Lei 14.066/2020	1	1	
VI	Enviar as informações necessárias para a elaboração do RSB	1	0,2	Não foi comprovada a execução da seguinte atividade: obter informações junto à Defesa Civil sobre incidentes e acidentes com barragens e disponibilizar no RSB. Não foi realizado evento em segurança de barragens.
	Obter informações junto à Defesa Civil sobre incidentes e acidentes com barragens e disponibilizar no RSB			
	Realizar evento sobre segurança de barragens			
VII	Plano Anual de Fiscalização 2021 (PAF 2021)	1	0,5	Não foi apresentada a análise do PAF 2021 como pactuado. Foi apenas reencaminhado o PAF 2021 que já foi objeto da meta avaliada do ano anterior, Apresentado o PAF 2022 (48 barragens).
	Plano Anual de Fiscalização 2022 (PAF 2022)			
VIII	Implementação das ações de fiscalização	3	3	Apresentados o quadro resumo das fiscalizações realizadas em 2021 (26 barragens).
<b>TOTAL</b>		<b>10</b>	<b>4,7</b>	

SANTA CATARINA				
Item		PONTUAÇÃO MÁXIMA	NOTA	OBSERVAÇÕES
I a IV	Melhorar a completude dos dados no SNISB e sanar as inconsistências de dados ainda pendentes da solicitação feita em 2020	4	0,1	Não houve melhoria da completude exceto em 1 barragem que passou de boa para ótima, e não foi demonstrado o saneamento das inconsistências de dados ainda pendentes da solicitação da COSER/SRE feita em 2020.
V	Atualização dos regulamentos em decorrência da Lei 14.066/2020	1	0	Não foi apresentada minuta de regulamentação.
VI	Enviar as informações necessárias para a elaboração do RSB	1	0,8	Não foi comprovada a execução da seguinte atividade: obter informações junto à Defesa Civil sobre incidentes e acidentes com barragens e disponibilizar no RSB.
	Obter informações junto à Defesa Civil sobre incidentes e acidentes com barragens e disponibilizar no RSB			
	Realizar evento sobre segurança de barragens			
VII	Plano Anual de Fiscalização 2021 (PAF 2021)	1	1	A NT de análise do PAF 2021 não foi apresentada. Foi informado que não foram feitas fiscalizações de campo (apenas documentais) em 2021.
	Plano Anual de Fiscalização 2022 (PAF 2022)			Apresentado o PAF 2022 (13 barragens)
VIII	Implementação das ações de fiscalização	3	3	Apresentados o quadro resumo das fiscalizações documentais realizadas em 2021 (22 barragens).
<b>TOTAL</b>		<b>10</b>	<b>4,9</b>	

SÃO PAULO				
Item		PONTUAÇÃO MÁXIMA	NOTA	OBSERVAÇÕES
I a IV	Melhorar a completude dos dados no SNISB	3,5	0,2	Não houve melhoria da completude de todas as barragens pactuadas.
V	Atualização dos regulamentos em decorrência da Lei 14.066/2020	1	1	
VI	Enviar as informações necessárias para a elaboração do RSB	1	0,7	O DAEE e a CETESB enviaram as informações para o RSB vencido o prazo. O evento reportado foi organizado pela Defesa Civil, mas foi considerado este ano como meta cumprida. Para o próximo ano, DAEE ou CETESB devem promover o evento. Não foi comprovada a execução da seguinte atividade: obter informações junto à Defesa Civil sobre incidentes e acidentes com barragens e disponibilizar no RSB.
	Obter informações junto à Defesa Civil sobre incidentes e acidentes com barragens e disponibilizar no RSB			
	Realizar evento sobre segurança de barragens			
VII	Plano Anual de Fiscalização 2021 (PAF 2021)	1,5	0	Não foi apresentado o PAF 2022.
	Plano Anual de Fiscalização 2022 (PAF 2022)			Não foi apresentado a avaliação do PAF 2021. Não foi apresentado a NT com os critérios e procedimentos de fiscalização.
VIII	Implementação das ações de fiscalização	3	3	Apresentados o quadro resumo das fiscalizações realizadas em 2021 (CETESB: 1 barragem, DAEE: 26 barragens).
<b>TOTAL</b>		<b>10</b>	<b>4,9</b>	

SERGIPE				
Item		PONTUAÇÃO MÁXIMA	NOTA	OBSERVAÇÕES
I a IV	Melhorar a completude dos dados no SNISB	3	2,9	Faltou passar 4 barragens de boa para ótima.
V	Atualização dos regulamentos em decorrência da Lei 14.066/2020	1	1	
VI	Enviar as informações necessárias para a elaboração do RSB	1,5	1,5	
	Obter informações junto à Defesa Civil sobre incidentes e acidentes com barragens e disponibilizar no RSB			
	Realizar evento sobre segurança de barragens			
	Publicar folder informativo			
VII	Plano Anual de Fiscalização 2021 (PAF 2021)	1,5	1,5	Apresentado o PAF2022 (10 barragens) e avaliação do PAF 2021 (10 barragens).
	Plano Anual de Fiscalização 2022 (PAF 2022)			
VIII	Implementação das ações de fiscalização	3	3	Foi entregue tabela resumo de campanhas de inspeção de 2021 (10 barragens)
	<b>TOTAL</b>	<b>10</b>	<b>9,9</b>	





TOCANTINS				
Item		PONTUAÇÃO MÁXIMA	NOTA	OBSERVAÇÕES
I a IV	Melhorar a completude dos dados no SNISB	3,5	3,5	
V	Atualização dos regulamentos em decorrência da Lei 14.066/2020	1	1	
VI	Enviar as informações necessárias para a elaboração do RSB	1	0,8	Não foi comprovada a execução da seguinte atividade: obter informações junto à Defesa Civil sobre incidentes e acidentes com barragens e disponibilizar no RSB.
	Obter informações junto à Defesa Civil sobre incidentes e acidentes com barragens e disponibilizar no RSB			
	Realizar evento sobre segurança de barragens			
VII	Plano Anual de Fiscalização 2021 (PAF 2021)	1,5	0	O PAF2022 e análise do PAF2021 não foram apresentados.
	Plano Anual de Fiscalização 2022 (PAF 2022)			
VIII	Implementação das ações de fiscalização	3	0	Não foi apresentado nenhuma informação
<b>TOTAL</b>		<b>10</b>	<b>5,3</b>	

NOTA TÉCNICA Nº 3/2022/DIPAT/CGREL/SAF  
Documento nº 02500.006190/2022-87

Brasília, 1º de fevereiro de 2022.

Ao Superintendente de Administração, Finanças e Gestão de Pessoas  
**Assunto: Certificação do Fator de Redução (Fr) sobre o cumprimento do Critério (a) referente à comprovação da GESTÃO PATRIMONIAL - 4º Período, 2º Ciclo do PROGESTÃO II - Ano 2021 (SEMA-AC).**

Referência: [02501.002592/2020](#)

1. Em análise o cumprimento do Critério (a) e seus possíveis efeitos em decorrência do Fator de Redução (Fr) referente à comprovação da GESTÃO PATRIMONIAL, relativo ao **4º Período, 2º Ciclo do PROGESTÃO II - Ano 2021**, quanto aos bens da ANA cuja guarda e uso responde o **estado do Acre**, por meio da **Secretaria de Estado de Meio Ambiente do Acre (SEMA/AC)**, conforme regramento estabelecido no **INFORME Nº 2 DE 15 de junho de 2021**.

2. Cabe ressaltar que esta análise tem como norte, dentre outros normativos e sem prejuízo quanto à aplicação de outros dispositivos legais, em especial: o § primeiro do art. 70 da Constituição Federal de 1988; à IN 205/88 (SEDAP); a Lei nº 4.320/64; o Decreto-Lei nº 200/67; a IN 142/83 - DASP; o Decreto nº 9.287/2018; a Portaria ANA nº 55/2010, bem como os termos previstos nos instrumentos pactuados.

3. Desta feita, é com base no documento encaminhado pela SEMA/AC ([02500.050097/2021](#)) que as análises foram realizadas. O quadro abaixo demonstra a incidência, se for o caso, do Fator de redução (Fr) sobre as metas exigidas pelo PROGESTÃO II. Veja-se:

GESTÃO PATRIMONIAL DOS BENS EM USO PELASEMA/AC				
	META	Pir **	CRITÉRIO	Fr
	Quitação - débitos veículos	20% de (4%R*)	- Não possui veículos	0%
	Inventário Anual	50% de (4%R*)	- Cumpriu todos os critérios	0%
	Ocorrências	30% de (4%R*)	- Cumpriu todos os critérios	0%
	Total			0%

\*R: Repasse

\*\*Pir: Percentual do Fr Incidente sobre o repasse

4. Conforme exposto nos quadro acima, esta DIPAT/CGRELSAF informa que a instituição **SEMA/AC cumpriu com todos os critérios exigidos** quanto ao Critério (a) relativo à gestão patrimonial. Veja-se o quadro abaixo:

ESTADO / AC	TR	VALOR DE AQUISIÇÃO DO TOTAL DE BENS POR INSTITUIÇÃO (VI)	PESO*
SEMA/AC	TR 0464	Vi = R\$ 1.276.590,73	*P1 = 100%
<b>VALOR TOTAL / AQUISIÇÃO TOTAL DE BENS DO ESTADO (VE)</b>			<b>100%</b>

\*Peso: Percentual incidente sobre o somatório do valor de aquisição do total de bens patrimoniais que estão sob a responsabilidade do estado  
 $P1 = (Vi1 \times 100\%) / VE$ ;  $P2 = (Vi2 \times 100\%) / VE$ ;  $P3 = (Vi3 \times 100\%) / VE$

ESTADO AC	Fator de redução (Fr)	PESO*	Repass	Repass Institucional (Ri)
SEMA/AC	Fr (1) = 0% de (P1)	P1 = 100%	<b>Total</b>	<b>Ri1 = 100%</b>
<b>Total de repasse para estado (RE)</b>				<b>100,00%</b>

$Ri1 = [(100\% - Fr(1))] \text{ de } P1$

5. Assim, **certifica-se que não há incidência de Fator de redução**, estando a SEMA/AC apta a receber, do percentual referente ao repasse de 4%: **100%**.

6. Em face dos esclarecimentos, proponho que os autos deste processo sejam encaminhados ao Superintendente de Apoio ao Sistema Nacional de Gerenciamento de Recursos Hídricos (SAS), para providências que julgar necessárias.

Atenciosamente,

(assinado eletronicamente)  
 MARCELO SANTANA COSTA  
 Chefe da Divisão de Patrimônio

De acordo. À consideração do Senhor Superintendente de Administração, Finanças e Gestão de Pessoas.

(assinado eletronicamente)  
 JOSÉ ALVES DE SOUZA NETO  
 Coordenador Geral de Recursos Logísticos

De acordo. Encaminhe-se ao Superintendente de Apoio ao Sistema Nacional de Gerenciamento de Recursos Hídricos, conforme proposto.

(assinado eletronicamente)  
 LUIS ANDRÉ MUNIZ  
 Superintendente de Administração, Finanças e Gestão de Pessoas

NOTA TÉCNICA Nº 21/2022/COAPP/SAS  
Documento nº 02500.036072/2022-01

Brasília, 5 de julho de 2022.

Ao Superintendente de Apoio ao SINGREH

**Assunto: Certificação do 4º período do 2º ciclo do Progestão no estado do Acre, referente ao exercício 2021**

Referência: Processo nº 02501.002814/2018-52; Contrato nº 046/2018/ANA – PROGESTÃO II

1. Trata a presente Nota Técnica de apresentar a consolidação das certificações realizadas pelas Unidades Organizacionais da ANA (UORGs), responsáveis pela verificação das ações referentes ao cumprimento das metas de cooperação federativa do Progestão, bem como ratificar a aprovação das metas de gestão de águas no âmbito do sistema estadual de recursos hídricos pelo Conselho Estadual de Meio Ambiente e Floresta (CEMAF) e apurar eventual desconto decorrente dos critérios do Fator de Redução, além de apresentar a planilha de cálculo do valor da parcela referente ao 4º período de avaliação do 2º ciclo do Progestão no estado do Acre.

#### **Contrato nº 046/2018/ANA – PROGESTÃO II assinado com a SEMAPI-AC**

2. O Contrato nº 046/2017/ANA – PROGESTÃO II, celebrado entre a ANA e a Secretaria de Estado de Meio Ambiente - SEMA, hoje Secretaria do Meio Ambiente e das Políticas Indígenas (SEMAPI-AC), prevê o cumprimento de cinco metas de cooperação federativa (Anexo III), quatro grupos de variáveis com metas de gestão de águas no âmbito do sistema estadual de recursos hídricos, totalizando 26 variáveis de gestão, além de metas de investimentos (Anexo V) a serem realizadas com recursos próprios do estado em cinco variáveis críticas, a saber: Organização Institucional do Sistema de Gestão; Comunicação Social e Difusão de Informações; Sistema de Informações, Outorga do Direito de Uso dos Recursos Hídricos e Fiscalização sendo previsto a aplicação de um total de R\$ 400.000,00 no período de 2019 a 2022.

3. As metas de cooperação federativa têm 50% do peso no cálculo do repasse e as metas de cumprimento no âmbito do sistema estadual tem os outros 50%. As metas de cooperação federativa permanecem de atendimento obrigatório em todos os períodos de certificação. Já no 2º ciclo do Programa, as metas voltadas ao fortalecimento do sistema estadual foram divididas em: Metas de Gestão de Águas, com peso de 25%, e Metas de Investimentos, com peso de 25%. Para efeito de determinação do valor de repasse, a parcela referente às metas de investimentos se limita a R\$ 250 mil

#### **O 4º período do 2º ciclo referente ao ano de 2021**

4. No 4º período do 2º ciclo do Progestão são avaliados o cumprimento das metas de cooperação federativa, a aprovação pelo CEMAF das metas de gestão de águas no âmbito do

sistema estadual, mediante apresentação dos Formulários de Autoavaliação e de Autodeclaração e são verificados os critérios (a) a (d) integrantes do Fator de Redução, que incide sobre o resultado da soma das notas obtidas nos Anexos III e IV. No Anexo I do Contrato nº 046/2018/ANA é descrito o processo de certificação das metas.

### **Informes e eventos de acompanhamento**

5. Em 15 de junho de 2021, orientações sobre o cumprimento do critério (a) referente à comprovação da Gestão Patrimonial dos bens de propriedade da ANA em uso, guarda e conservação pelos estados foram encaminhadas a todos os estados por meio do Informe Progestão nº 02/2021.

6. Ainda em junho deste mesmo ano, a ANA encaminhou aos órgãos gestores o Informe Progestão nº 03/2021 detalhando os critérios para avaliação do cumprimento das metas de cooperação federativa para os estados que adotaram o ano de 2021 como o terceiro período de certificação do 2º ciclo do Progestão e apresentou a *Lista 1*, revisada em junho e julho/2021, de estações da rede de alerta nos estados cuja média de transmissão, extraída do Sistema HIDRO-Telemetria da ANA, deve ser maior ou igual a 80%, em todos os períodos do programa. Neste mesmo Informe é solicitado a apresentação, até 31 de março de 2021, do Relatório Progestão 2021 e instruído que, para este 3º período será verificado o atendimento dos critérios (a) a (d) do Fator de Redução, definidos no Anexo I do Contrato. Nesse mesmo mês foi enviado o Informe Progestão nº 04/2021 com orientações sobre o cumprimento das metas de gerenciamento de recursos hídricos no âmbito estadual, contemplando as Metas de Gestão (Anexo IV) e as Metas de Investimentos (Anexo V).

7. O Informe Progestão nº 05/2021, de 20 de agosto de 2021, apresentou o detalhamento dos critérios para avaliação da Meta I.5, relativa à atuação para segurança de barragens.

8. Em dezembro de 2021, foi encaminhado o Informe N° 07 com orientações sobre a documentação necessária à comprovação do cumprimento dos itens III a V da meta I.2 Capacitação em Recursos Hídricos.

9. Com vistas a acompanhar o cumprimento das metas no estado, foi realizada reunião remota, por meio do Teams, no dia 21 de setembro de 2021, com a participação de servidores da SEMAPI-AC, IMAC, Defesa Civil Estadual membros do CEMAF e técnicos da ANA. Este evento encontra-se devidamente registrado na Ajuda Memória Progestão nº 10/2022/COAPP/SAS (Doc. nº 004408/2022).

### **Certificação das metas de cooperação federativa (Anexo III)**

10. Atendendo aos Informes e à Resolução ANA nº 1485/2013, a SEMAPI-AC encaminhou à ANA, em 30/03/2021, por meio do OFÍCIO Nº 518/2022/SEMAPI (Doc. nº 016842/2022), o Relatório Progestão 2021 - 2º Ciclo, acompanhado de anexos referentes às comprovações de cumprimento das metas de cooperação federativa. O referido relatório apresenta também informações sobre os critérios “a” a “d” integrantes do Fator de Redução.



Com as informações enviadas no relatório e seus anexos, as Unidades Organizacionais da ANA (UORGs) passaram a avaliar o grau de alcance das metas de cooperação federativa.

11. O quadro a seguir apresenta o resultado da certificação do 4º Período do 2º ciclo do Progestão no Acre, realizadas pelas UORGs/ANA responsáveis pela avaliação do cumprimento das metas de cooperação federativa.

Metas de cooperação federativa	UORG	% máx.	Documento de referência	Situação de atendimento
I.1. Integração de dados de usuários de recursos hídricos	SFI/COCAM	50%	Parecer Técnico nº 6/2022/COCAM/SFI (Doc. nº 025180/2022)	50 %
	SIP/COSUB	50%	Nota Técnica nº 16/2022/COSUB/SIP (Doc. nº 022234/2022)	50 %
I.2. Capacitação em recursos hídricos	SAS/CCAPS	100%	Nota Técnica nº 32/2022/CCAPS/SAS (Doc. nº 025650/2022)	100%
I.3. Contribuição para difusão de conhecimento	SPR	100%	Nota Técnica nº 8 /2022/SPR (Doc. nº 021733/2022)	100 %
I.4. Prevenção de eventos hidrológicos críticos	SGH	50%	Parecer Técnico nº32 /2022/SGH (Doc. nº 022217/2022)	100 %
	SOE	50%	Nota Técnica nº 07 /2022/COART/SOE (Doc. nº 020138/2022)	50 %
I.5. Atuação para segurança de barragens	SRE/COSER	100%	Nota Técnica nº 20 /2022/COSER/SER (Doc. nº 028372/2022)	98 %

SFI: Superintendência de Fiscalização; SIP: Superintendência de Implementação de Programas e Projetos; SAS: Superintendência de Apoio ao SINGREH; SPR: Superintendência de Planejamento de Recursos Hídricos; SGH: Superintendência de Gestão da Rede Hidrometeorológica; SOE: Superintendência de Operações e Eventos Críticos; SRE: Superintendência de Regulação.

12. O estado do Acre teve um excelente alcance de suas metas, apenas a meta I.5 *Atuação para Segurança de Barragens* apresentou perda de pontos, pois em relação ao item VI não foi comprovada a execução da seguinte atividade: obter informações junto à Defesa Civil sobre incidentes e acidentes com barragens e disponibilizar no RSB.

13. Todas as demais metas foram alcançadas com êxito, porém é importante observar que na certificação da meta I.2 *Capacitação para o SEGREH* foi ponderado que o público-alvo de alguns cursos não foi mencionado e que precisa ser especificado na próxima certificação.

#### **Certificação das metas estaduais (Anexos IV e V)**





14. Por meio do Ofício nº 516/2022/SEMAPI (Doc. nº 021514/2022), de 29/03/2022, são encaminhados os Formulários de Autoavaliação e Autodeclaração, devidamente acompanhados da Resolução CEMAF nº 01, de 24 de março de 2022, que os aprova, publicada no DOE/AC nº 13.274, de 29 de abril de 2022, pag. 15.

15. Tendo mantido a tipologia de gestão “A” o estado do Acre selecionou 26 variáveis de gestão para acompanhamento no 2º ciclo do Progestão.



16. De acordo com o Formulário de Autoavaliação apresentado, cujos níveis alcançados estão reproduzidos na figura abaixo, observa-se que em 2021 houve avanços em relação a 2018, porém não ocorreu outros avanços em relação ao ano de 2020. Tratando-se ainda de um ano instável em função da pandemia do COVID-19, o estado do Acre manteve sem regressões os alcances já atingidos. A única exceção foi a variável 1.1 (Organização Institucional), cujo patamar estadual foi autodeclarado e aprovado pelo CEMAF como nível 4 - Tem uma área específica da Administração Pública para a gestão de recursos hídricos (Secretaria e Organismo Gestor), mas existem problemas de falta de articulação, incompatibilidades ou conflitos de competências com outras áreas (ex. obras, gestão ambiental).

METAS	ID	VARIÁVEIS	Nível Máximo	Acre - Tipologia A						
				Peso	Metas	Autoavaliação				
						2018	2019	2020	2021	2022
<b>META II.2 - Variáveis Legais, Institucionais e de Articulação Social</b>	1.1	Organização Institucional	5	5	3	3	3	3	4	
	1.2	Gestão de Processos	3		3	3	3	3	3	
	1.3	Arcabouço Legal	4		3	3	3	3	3	
	1.4	Conselho Estadual de Recursos Hídricos	5		4	3	3	4	4	
	1.5	Comitês de Bacias e outros Organismos Colegiados	4							
	1.6	Agências de Água ou Bacias Similares	5							
	1.7	Comunicação Social e Difusão de Informações	3		3	3	3	3	3	
	1.8	Capacitação	4		4	4	4	4	4	
	1.9	Articulação com setores usuários e transversais	4		4	3	3	3	3	
<b>META II.3 - Variáveis de Planejamento</b>	2.1	Balanço hídrico	4	10	4	3	3	3	3	
	2.2	Divisão Hidrográfica	4		4	3	4	4	4	
	2.3	Planejamento Estratégico	4		4	3	4	4	4	
	2.4	Plano Estadual de Recursos Hídricos	5		5	4	5	5	5	
	2.5	Planos de Bacia	4							
	2.6	Enquadramento	4							
	2.7	Estudos especiais de gestão	4		4	4	4	4	4	
<b>META II.4 - Variáveis de Informação e Suporte</b>	3.1	Base cartográfica	5	5	3	3	3	3	3	
	3.2	Cadastros de Usuários, Usos e Infraestrutura	3		3	3	3	3	3	
	3.3	Monitoramento Hidrometeorológico	5		5	4	5	5	5	
	3.4	Monitoramento da Qualidade de Água	4		4	4	4	4	4	
	3.5	Sistema de Informações	4		3	2	2	3	3	
	3.6	Pesquisa, Desenvolvimento e Inovação	4		4	4	4	4	4	
	3.7	Modelos e Sistemas de Suporte à Decisão	3		3	3	3	3	3	
	3.8	Gestão de eventos críticos	4		4	4	4	4	4	
<b>META II.5 - Variáveis Operacionais</b>	4.1	Outorga de Direito de Uso	4	5	4	4	4	4	4	
	4.2	Fiscalização	4		3	3	3	3	3	
	4.3	Cobrança	5							
	4.4	Sustentabilidade Financeira do Sistema de Gestão	4		2	2	2	2	2	
	4.5	Infraestrutura Hídrica	3		2	3	3	3	3	
	4.6	Fundo Estadual de Recursos Hídricos	5		5	4	4	4	4	
	4.7	Programas e Projetos Indutores	2		3	2	3	3	3	

 Variáveis de atingimento obrigatório em todos os anos de certificação  
 Desafio - Estado não alcançou a meta de atingimento obrigatório em todos os anos de certificação  
 Desafio - Metas não alcançadas pelo estado e não obrigatórias  
 Variável não avaliada

17. As metas das variáveis 1.9 (Articulação com setores usuários e transversais); 2.1 (Balanço hídrico) e 4.6 (Fundo Estadual de Recursos Hídricos) não foram alcançadas até o



momento, embora esforços tenham sido realizados principalmente no que diz respeito ao Balanço Hídrico para subsidiar a atualização do Plano Estadual de Recursos Hídricos.

18. Quanto ao Formulário de Autodeclaração, a SEMAPI-AC informou, para o ano de 2021, investimentos com recursos orçamentários próprios do estado no valor total de R\$ 664.269,50 distribuídos nas variáveis críticas: Organização Institucional do Sistema de Gestão (R\$ 4.500,00), Sistema de Informações (R\$ 524.000,00) e Fiscalização (R\$ 135.769,50).

19. Cabe registrar que nem todas as variáveis críticas previstas no Anexo V do contrato vigente foram contempladas no investimento realizado com recursos do estado, no entanto os valores aportados superaram o acordado. Nesse contexto, considerando a aplicação estrita na gestão de recursos hídricos do estado, não se vê impeditivos ou prejuízos para o avanço da gestão estadual.

#### Fator de Redução (FR)

20. Neste 4º período do 2º ciclo do programa há incidência sobre o valor da parcela apurado na certificação dos Anexos III e IV, os itens (a) a (d) constantes do Fator de Redução (FR), previsto no item 3.3 Determinação do Valor de Repasse do Anexo I do Contrato nº 046/2018. Para cálculo do Fator de Redução serão verificados os critérios apresentados na tabela a seguir, até o valor máximo de 16%.

Critérios	Documento de referência	Fator de Redução
(a) Gestão patrimonial dos bens da ANA em uso pelo estado	Nota Técnica nº 3/2022/DIPAT/CGREL/SAF (Doc. 006190/2022)	0 %
(b) Apresentação de Relatório de Gestão na Assembleia Legislativa	Consta no Relatório Progestão 2021 a não realização da apresentação na Assembleia Legislativa do Acre.	4 %
(c) Elaboração de plano plurianual de aplicação dos recursos e apresentação anual dos gastos realizados para a ANA e CEMAF	Resolução CEMAF Nº 1, de 24 de março de 2022, publicado no D.O.E nº 13.274 de 29/04/2022.	0 %
(d) Desembolso anual dos recursos acumulados transferidos ao estado (acima de 50% ou até 50%)	Planilha de aplicação dos recursos financeiros do Progestão (Doc. nº 016842)	4 %
<b>TOTAL DE REDUÇÃO</b>		<b>8 %</b>

21. **Critério (a)** - Em relação à gestão patrimonial, foi elaborada nota técnica pela Superintendência de Administração, Finanças e Gestão de Pessoas (SAF) atestando a situação dos bens de propriedade da ANA em uso, guarda e conservação pelos estados, com base no atendimento ao Informe nº 02/2021. Este critério tem por objetivo identificar a existência de algum bem da ANA em uso pelo estado que não consta na relação de bens do inventário patrimonial, analisar as providências adotadas quanto às ocorrências registradas (roubo, dano, desaparecimento, perda, extravio ou furto de equipamento), realizar as manutenções devidas (por ex. em veículos, motor de popa, embarcações, equipamentos de informática), nos prazos e de acordo com o manual do usuário, quando decorrente de uso normal, além de avaliar a





utilização do bem segundo o objetivo para o qual foi destinado. O estado do Acre atendeu totalmente ao critério a, não havendo reduções.

22. **Critério (b)** - Em atendimento a este item, a SEMAPI-AC informou que foi não feita apresentação do Relatório de Gestão para a Assembleia Legislativa do estado, ainda que reiteradas vezes tenham sido solicitados e cobrados da casa legislativa agenda específica para a apresentação exigida pelo Progestão. Desta maneira, considera-se que o item b do Fator de Redução não foi atendido, havendo redução de 4% do valor.

23. **Critério (c)** - O Plano Plurianual de Aplicação dos Recursos do Progestão foi reformulado como consta no Ofício Nº 843/2021/SEMA (Doc. nº 016770/2022) e aprovado conforme Resolução CEMAF nº 2, de 29 de abril de 2021, publicado no D.O.E. de 30/04/2022 nº 13033, pág. 17. Os gastos relacionados ao ano de 2021 foram apresentados a CEMAF, resultando na Resolução CEMAF Nº 1, de 24 de março de 2022, que atesta a liquidação de R\$ 543.196,66 no ano de 2021. Considerando que as despesas foram devidamente apresentadas ao CEMAF e à ANA, não há redução para este item.

24. **Critério (d)** – Para o cálculo do valor desembolsados pelo estado em 2021 considerou-se a informação sobre os gastos apresentada no Relatório Progestão 2021, reproduzidos de maneira resumida no quadro a seguir.

<b>APLICAÇÃO DOS RECURSOS FINANCEIROS DO PROGESTÃO EM 2021</b>	
<b>SECRETARIA DE ESTADO DO MEIO AMBIENTE E DAS POLÍTICAS INDÍGENAS - SEMAPI</b>	
<b>Discriminação das Despesas (em R\$)</b>	<b>2021</b>
<b>Material de consumo</b>	R\$ 33.538,06
<b>Contratação de pessoal</b>	R\$ 272.699,40
<b>Realização de eventos e ações de capacitação e treinamento</b>	R\$ 23.106,90
<b>Despesas com a rede hidrometeorológica e Sala de Situação</b>	R\$ 110.242,55
<b>Despesas com monitoramento da qualidade da água</b>	R\$ 78.772,00
<b>Despesas com Fiscalização, Outorga e Segurança de Barragens</b>	R\$ 24.839,75
<b>TOTAL DAS DESPESAS</b>	R\$ 543.198,66
<b>Discriminação das Receitas (em R\$)</b>	<b>2021</b>
<b>SALDO PROGESTÃO EM 31/DEZEMBRO DO ANO ANTERIOR</b>	R\$ 1.502.201,82
<b>PARCELA(S) PROGESTÃO TRANSFERIDA NO ANO</b>	R\$ 779.192,00
<b>RENDIMENTOS TOTAL AO FINAL DO ANO</b>	R\$ 37.810,80
<b>TOTAL DAS RECEITAS</b>	R\$ 2.319.204,62
<b>SALDO PROGESTÃO 2021</b>	R\$ 1.776.005,96
<b>PERCENTUAL DE DESEMBOLSO EM RELAÇÃO AO VALOR ACUMULADO</b>	23,42%



25. Conforme apresentado no quadro, o percentual de desembolso dos recursos em 2021 em relação ao saldo acumulado do Progestão foi de 23,42%, inferior a 50%, havendo, desta maneira, redução de 4% neste critério.

26. Quanto à característica dos gastos efetivados no ano de 2021, observa-se que a prioridade de desembolsos se concentrou principalmente na contratação de pessoal para apoiar as atividades realizadas na SEMAPI-AC, no IMAC e na Sala de Situação no que diz respeito a gestão dos recursos hídricos, além da manutenção da rede de monitoramento hidrometeorológica por meio da aquisição de sensores de nível de água. Cabe ressaltar que as análises resultantes do monitoramento da qualidade da água ainda são realizadas por meio de contratação de laboratório, sendo que havia o interesse de reestruturação e reforma do laboratório de qualidade da água da SEMAPI, que até o momento não foi viabilizado.

27. Concluindo, o Fator de Redução para a SEMAPI-AC, na certificação de 2021, corresponde a **8 %**.

#### **Solicitação da parcela**

28. Por meio do Ofício nº 517/2022/SEMAPI, de 29 de março de 2022 (Doc. nº 021523/2022), a SEMAPI-AC solicita a liberação da 4ª parcela do 2º ciclo do Progestão, conforme previsto no art. 12, Inciso III, item I da Resolução ANA nº 379, de 21 de março de 2013.

#### **Conclusões e recomendações**

29. Diante do exposto, tendo em vista o alcance parcial das metas de cooperação federativa, a aprovação dos Formulários de Autoavaliação e de Autodeclaração pelo CEMAF, bem como a apuração do Fator de Redução no valor de **8 %**, a SEMAPI-AC faz jus à transferência de recursos no valor de **R\$ 938.160,00 (novecentos e trinta e oito mil, cento e sessenta reais)**, conforme detalhado no Anexo I desta Nota Técnica, uma vez comprovada a regularidade fiscal da SEMAPI-AC prevista na Cláusula Décima Primeira do contrato em referência.

30. Cabe ressaltar que a Secretaria de Meio Ambiente e das Políticas Indígenas vem desempenhando com êxito o cumprimento das metas e diretrizes do Progestão, desde o 1º ciclo do programa, alcançando em 2021, **99,8%** das metas.

31. Recomenda-se à SEMAPI-AC buscar alcançar a meta relacionada a variável 2.1, balanço hídrico, uma vez que o estado carece de estudos como a atualização da disponibilidade hídrica e estudos dos aquíferos que, entre outros, melhorariam a decisão para as outorgas emitidas.

32. Por fim, recomenda-se o envio desta Nota Técnica à SEMAPI-AC, responsável pelo Contrato Progestão, para ciência e apresentação de contestação, se for o caso, no prazo máximo de 10 dias úteis a partir do Aviso de Recebimento.

Atenciosamente,

(assinado eletronicamente)  
ELMAR ANDRADE DE CASTRO  
Gestora do Contrato nº 046/2018/ANA  
Portaria nº 120, de 10 de maio de 2019

De acordo. Ao Superintendente de Apoio ao SINGREH para conhecimento e demais providências.

(assinado eletronicamente)  
BRANDINA DE AMORIM  
Coordenadora de Apoio e Articulação com o Poder Público

Ciente. Encaminhar à SEMAPI/AC para ciência e apresentação de contestação no prazo máximo de 10 dias úteis, se for o caso.

(assinado eletronicamente)  
HUMBERTO CARDOSO GONÇALVES  
Superintendente de Apoio ao Sistema Nacional de Gerenciamento de Recursos Hídricos



## ANEXO I

Período	Progestão - Determinação do valor da parcela a ser paga ao estado			PROGESTÃO				
	Gestor do Contrato:	Elmar Andrade de Castro		Programa de Consolidação do Pacto Nacional pela Gestão das Águas				
4	Estado:	AC						
	TIPOLOGIA	A						
EDITAR APENAS CÉLULAS COM PREENCHIMENTO AZUL								
I. Metas de Cooperação Federativa (Anexo III)	ID	Metas/Variáveis	Período 4 - 2º Ciclo					
			Pesos (%)	Variável Avaliada?	Mi	Mi*Pi (%)		
	1.1	Integração das bases cadastrais de águas superficiais e subterâneas	5		1,00	5		
	1.2	Complementação de dados adicionais sobre poços	5	SIM	1,00	5		
	2	Capacitação em recursos hídricos	10	SIM	1,00	10		
	3	Contribuição para difusão do conhecimento	10	SIM	1,00	10		
	4.1	Sala de Situação	5		1,00	5		
	4.2	Transmissão e disponibilização de dados telemétricos das PCDs	5	SIM	1,00	5		
	5	Atuação para segurança de barragens	10	SIM	0,98	9,8		
	II. Metas Estaduais (Anexo IV)	Metas/Variáveis		Pesos (%)	Variável Avaliada?	mi	Mi	Mi*Pi (%)
II.1 Legais, institucionais e de Articulação Social		1.1	Organização Institucional	5	OBRIGATÓRIA	1	1	5
		1.2	Gestão de Processos		SIM	1		
		1.3	Arcabouço Legal		OBRIGATÓRIA	1		
		1.4	Conselho Estadual de Recursos Hídricos		OBRIGATÓRIA	1		
		1.5	Comitês de Bacias e Outros Organismos Colegiados		NÃO	0		
		1.6	Agências de Água ou de Bacia ou Similares		NÃO	0		
		1.7	Comunicação Social e Difusão de Informações		SIM	1		
		1.8	Capacitação		OBRIGATÓRIA	1		
		1.9	Articulação com Setores Usuários e Transversais		SIM	0		
		Σmi Bloco II.1				MÍNIMO: 6		
II.2 Planejamento		2.1	Balanço Hídrico	10	SIM	1	1	10
		2.2	Divisão Hidrográfica		OBRIGATÓRIA	1		
		2.3	Planejamento Estratégico		OBRIGATÓRIA	1		
		2.4	Plano Estadual de Recursos Hídricos		SIM	1		
		2.5	Planos de Bacias		NÃO	0		
		2.6	Enquadramento		NÃO	0		
		2.7	Estudos Especiais de Gestão		SIM	1		
		Σmi Bloco II.2				MÍNIMO: 3		
II.3 Informação e suporte		3.1	Base Cartográfica	5	OBRIGATÓRIA	1	1	5
	3.2	Cadastro de Usuários e Infraestrutura	OBRIGATÓRIA		1			
	3.3	Monitoramento Hidrometeorológico	SIM		1			
	3.4	Monitoramento de Qualidade de Água	SIM		1			
	3.5	Sistema de Informações	SIM		1			
	3.6	Pesquisa, Desenvolvimento e Inovação	SIM		1			
	3.7	Modelos e Sistemas de Suporte à Decisão	SIM		1			
	3.8	Gestão de Eventos Críticos	SIM		1			
	Σmi Bloco II.3				MÍNIMO: 4	8		
II.4 Operacional	4.1	Outorga de Direito de Uso	5	OBRIGATÓRIA	1	1	5	
	4.2	Fiscalização		SIM	1			
	4.3	Cobrança		NÃO	0			
	4.4	Sustentabilidade Financeira do Sistema de Gestão		SIM	1			
	4.5	Infraestrutura Hídrica		NÃO	1			
	4.6	Fundo Estadual de Recursos Hídricos		SIM	0			
	4.7	Programas e Projetos Indutores		SIM	1			
	Σmi Bloco II.4				MÍNIMO: 3			5
II. Metas Estaduais (Anexo V)	II.7 Investimentos em variáveis críticas	Metas/Variáveis		Pesos (%)	Valor investido (R\$)	Mi	Mi*Pi (%)	
		1	Organização institucional do Sistema de Gestão	25		4.500,00	1	25
		2	Comunicação Social e Difusão de Informações					
		3	Planejamento Estratégico					
		4	Plano Estadual de Recursos Hídricos					
		5	Sistema de Informações			524.000,00		
		6	Outorga de Direito de Uso dos Recursos Hídricos					
		7	Fiscalização			135.769,50		
Σ investimentos autodeclarados			Valor mínimo = R\$ 25 mil					
Fator de Redução (FR)	a	Gestão patrimonial dos bens da ANA em uso pelo estado	0		Pprogestão (%)	99,8		
	b	Apresentação de Relatório de Gestão na Assembleia Legislativa	4		Pmax (%)	100		
	c	Elaboração de plano plurianual de aplicação dos recursos e apresentação anual dos gastos realizados	0		Valor investido (R\$)	250.000,00		
	d	Desembolso anual dos recursos transferidos	4		Ano de Exercício	2021		
	Total do Fator de Redução		8		Vmax (R\$)	1.000.000,00		
				Vparcela (R\$)	938.160,00			

mi: indicador de atendimento da variável estadual de gestão (não cumpriu: 0 ou cumpriu: 1)  
 Mi: indicador de atendimento da meta (de 0 a 1)  
 P<sub>máx</sub>: somatório do peso das metas (em %)  
 P<sub>i</sub>: peso atribuído à meta conforme Anexos III, IV e V do Quadro de Metas (em %)  
 P<sub>progestão</sub>: percentual de atendimento (entre 0 e 100%)  
 V<sub>máx</sub>: valor máximo da parcela (R\$ 1 milhão)  
 V<sub>parcela</sub>: valor do repasse anual (em R\$)